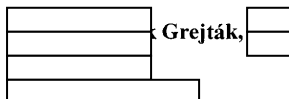


HLAVNÉ MESTO SLOVENSKEJ REPUBLIKY BRATISLAVA

Primaciálne nám. 1, P. O. Box 192, 814 99 Bratislava 1



Váš list číslo/zo dňa Naše číslo Vybavuje/linka Bratislava
MAGS ORM 57439/11-395213 Ing. arch. Labanc / 59356213 02. 12. 2011

Vec: **Závazné stanovisko hlavného mesta Slovenskej republiky Bratislavy k investičnej činnosti**

investor:	[redacted]
investičný zámer:	Rodinný dom
žiadosť zo dňa:	07. 11. 2011; doplnená dňa: 01. 12. 2011
typ konania podľa stavebného zákona:	územné konanie
druh podanej dokumentácie:	dokumentácia pre územné rozhodnutie
spracovateľ dokumentácie:	Ing. Juraj Diky, Belinského 20, Bratislava
dátum spracovania dokumentácie:	10. 2011

Predložená dokumentácia rieši: novostavbu rodinného domu, ktorý je čiastočne podpivničený, má 1 nadzemné podlažie a podkrovia, zastrešený je sedlovou strechou a ktorý obsahuje 1 bytovú jednotku. Dopravne je stavba napojená na Mierovú ulicu. Nároky statickej dopravy sú navrhnuté zabezpečiť na spevnenej ploche na pozemku stavby. Celková plocha riešeného pozemku je 386,4 m², zastavaná plocha je 105,0 m², spevnené plochy 56,0 m², plocha zelene 225,4 m².

Hlavné mesto Slovenskej republiky Bratislava ako dotknutý orgán podľa § 140a ods. 2 zákona č. 50/1976 Zb. o územnom plánovaní a stavebnom poriadku (stavebný zákon) v znení neskorších predpisov vydáva záväzné stanovisko podľa § 140a ods. 3, § 140b citovaného zákona a § 4 ods. 3 písm. d) a písm. j) zákona č. 369/1990 Zb. o obecnom zriadení v znení neskorších predpisov:

Posúdenie investičného zámeru vo vzťahu k Územnému plánu hlavného mesta SR Bratislavy, rok 2007, v znení zmien a doplnkov:

Pre územie, ktorého súčasťou sú záujmové parcely č. 2111/2, stanovuje funkčné využitie územia: **malopodlažná zástavba obytného územia, kód 102**, t.j. územia slúžiace pre bývanie v rodinných domoch a malopodlažných bytových domoch. V stabilizovaných územiach prihliadať na jestvujúci charakter prostredia - malopodlažné bytové domy do 4 podlaží v územiach s izolovanou rodinnou zástavbou nepripúšťať. Premiešané formy rodinnej a malopodlažnej bytovej zástavby sa preferujú v nových rozvojových územiach. Malopodlažné formy do 4 n.p. umiestňovať ako prechodové formy medzi VBZ a rodinnou zástavbou.

Funkčné využitie prevládajúce:

- bývanie v rodinných typoch objektov (rodinné domy a rôzne typologické druhy malopodlažných bytových objektov do 4. n.p.)
- min. podiel prevládajúcej funkcie 70% - podiel celkových nadzemných podlažných plôch

Funkčné využitie prípustné:

Laurinská 7 II. poschodie

TELEFÓN	FAX	BANKOVÉ SPOJENIE	IČO	INTERNET	E-MAIL
02/59 35 62 35	02/59 35 64 46	VÚB 6327-012/0200	603 481	www.bratislava.sk	orm@bratislava.sk

- zariadenia občianskej vybavenosti, zeleň plošná a líniová do 0,5 ha, zeleň pozemkov obytných budov a rodinných domov, zariadenia technického vybavenia územia a dopravné plochy (parkoviská) vstavané a rozptýlené v území – ak nie sú súčasťou centier lokálneho významu

Funkčné využitie prípustné v obmedzenom rozsahu:

- zariadenia telovýchovy a voľného času, malé ubytovacie zariadenia do max. 40 lôžok – **rozptýlené** v území
- nad rámec daného územia možno výnimočne povoliť umiestnenie stavieb verejnej vybavenosti slúžiace širšiemu okoliu

Funkčné využitie neprípustné:

- v území možno prevádzkovať iba také činnosti, ktoré svojou prevádzkou, výrobným alebo technickým zariadením nerušia svojimi negatívnymi účinkami prevádzku stavieb a zariadení v ich okolí (nemožno napr. povoliť autoservisy, klampiarske prevádzky, stolárstva, ČSPH s autoservismi a opravovňami a pod.)

Parcely sú súčasťou územia, ktoré je definované ako **rozvojové územie**. V rámci rozvojového územia je navrhovaná nová výstavba na doteraz nezastavaných plochách, zásadná zmena funkčného využitia, alebo zmena spôsobu zástavby veľkého rozsahu. V danom území územný plán stanovuje nasledovné regulatívy intenzity využitia územia, viažuce sa k určenému funkčnému využitiu:

Kód	IPP max.	Čís. funk.	Názov urbanistickej funkcie	Priestorové usporiadanie	Priem. podl.	IZP max.	KZ min.
C	0,6	102	Málopodlažná bytová zástavba	izol. RD 480 - 600 m ²	2	0,25	0,40

Poznámka:

index podlažných plôch (IPP) udáva pomer celkovej výmery podlažnej plochy nadzemnej časti zástavby k celkovej výmere vymedzeného územia. Je formulovaný ako maximálne prípustná miera využitia územia.

index zastavaných plôch (IZP) udáva pomer plôch zastavaných objektami vo vymedzenom území k celkovej výmere vymedzeného územia.

koeficient zelene (KZ) udáva pomer medzi plochou zelene na rastlom teréne a celkovou výmerou vymedzeného územia.

Predmetný pozemok je súčasťou širšieho územia, pre ktoré sa v Územnom pláne hlavného mesta SR Bratislavy, rok 2007 v znení zmien a doplnkov požaduje spracovať územný plán zóny.

Uvažovaný zámer je v súlade s Územným plánom hlavného mesta SR Bratislavy, rok 2007 v znení zmien a doplnkov.

Hlavné mesto SR Bratislava S Ú H L A S Í

s umiestnením stavby:	Rodinný dom
na parcele číslo:	2111/2
v katastrálnom území:	Ružinov
miesto stavby:	Mierová ulica

Na podklade odborného posúdenia oddeleniami magistrátu v zmysle § 14 ods. 1 zákona SNR č. 377/1990 Zb. o hlavnom meste SR Bratislave v znení neskorších predpisov sa uplatňujú na základe súhrnu teoretických vedomostí, praktických skúseností, znalosti všeobecne záväzných právnych predpisov a technických noriem tieto **podmienky**:

z hľadiska riešenia dopravného vybavenia:

- v kolaudačnom konaní je potrebné preukázať zrealizovanie dostatočného počtu parkovacích miest na pozemku investora (stavby), ktorý bude stanovený korektným výpočtom podľa STN 73 6110/Z1

z hľadiska ochrany životného prostredia:

- predložiť v rámci stavebného konania a kolaudačného konania na oddelenie životného prostredia Magistrátu hl. m. SR Bratislavy projektovú dokumentáciu stavby na posúdenie malého zdroja znečistenia ovzdušia z hľadiska ochrany ovzdušia podľa § 27 zákona č. 137/2010 Z. z. o ovzduší
- vykonávať investičnú činnosť v súlade s ustanoveniami všeobecne záväzného nariadenia č.8/1993 o starostlivosti o verejnú zeleň na území hlavného mesta SR Bratislavy
- preukázať v kolaudačnom konaní realizáciu sadových úprav podľa schválenej projektovej dokumentácie
- preukázať v rámci stavebného konania riešenie nakladania s komunálnym odpadom a nakladania s odpadmi zo stavebnej činnosti v súlade s platnými právnymi predpismi
- umiestniť kontajnery resp. zberné nádoby pre komunálny odpad na vlastnom pozemku za dodržania hygienických, estetických a protipožiarnych podmienok; umiestnenie riešiť tak, aby obsluha zberného vozidla mala prístup na manipuláciu s odpadom
- požiadať v kolaudačnom konaní oddelenie životného prostredia magistrátu o vyjadrenie k nakladaniu s odpadmi zo stavebnej činnosti a k umiestneniu zariadenia a priestoru na nakladanie s komunálnym odpadom

z hľadiska budúcich majetko - právnych vzťahov:

- v prípade, že investor uvažuje niektorý objekt stavby odovzdať po kolaudácii do majetku a správy Hlavného mesta SR, žiadame tento riešiť v projektovej dokumentácii pre stavebné povolenie ako samostatný objekt vo všetkých náležitostiach projektovej dokumentácie tohto stupňa

UPOZORNENIE:

V prípade, že súčasťou stavby je zriadenie nového vjazdu (pripojenia), resp. úprava alebo zrušenie existujúceho vjazdu z dotknutej komunikácie na susednú nehnuteľnosť, je pre územné konanie potrebné doložiť záväzné stanovisko príslušného cestného správneho orgánu.


Pri kompletizácii žiadosti o stavebné povolenie, resp. k zlúčenému konaniu, požiadajte oddelenie cestného hospodárstva a oddelenie prevádzky dopravy Magistrátu hlavného mesta SR Bratislavy o stanovisko z hľadiska záujmov cestného hospodárstva a problematiky cestného správneho orgánu, vrátane organizácie dopravy počas výstavby (súčasťou žiadosti musí byť kópia tohto záväzného stanoviska).


Toto záväzné stanovisko k investičnej činnosti nenahrádza stanovisko hlavného mesta SR ako prípadného vlastníka pozemku, resp. susedných pozemkov a stavieb, vrátane bytov.

Toto záväzné stanovisko č. MAGS ORM 57439/11-395213 platí po dobu platnosti schválenej územnoplánovacej dokumentácie, na základe ktorej bolo vydané. Záväzné stanovisko stráca platnosť, ak došlo k zmene ustanovení právneho predpisu, podľa ktorých dotknutý orgán záväzné stanovisko vydal, alebo k podstatnej zmene skutkových okolností, z ktorých dotknutý orgán vychádzal (§140 b ods. 3 zák.č.50/1976 Zb. o územnom plánovaní a stavebnom poriadku v znení neskorších predpisov).

Dokumentáciu sme si ponechali.

S pozdravom




Milan Ftáčnik
primátor

Prílohy: potvrdená situácia
tabuľka – funkčné využitie územia – kód 102

Co: MČ Bratislava – Ružinov, Stavebný úrad + potvrdená situácia