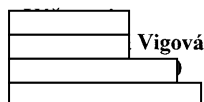


# HLAVNÉ MESTO SLOVENSKEJ REPUBLIKY BRATISLAVA

Primaciálne nám. 1, P. O. Box 192, 814 99 Bratislava 1



Váš list číslo/zo dňa Naše číslo Vybavuje/linka Bratislava  
MAGS ORM 48993/11-315298 Ing. arch. Tomašáková/413 29.11.2011

Vec: **Závazné stanovisko hlavného mesta Slovenskej republiky Bratislavy k investičnej činnosti**

investor:	
investičný zámer:	<b>Rodinný dom Burgundská</b>
žiadosť zo dňa: <b>27.6.2011</b>	<b>doplnenie 24.10.2011</b>
typ konania podľa stavebného zákona:	<b>územné konanie</b>
druh podanej dokumentácie:	<b>dokumentácia pre územné rozhodnutie</b>
spracovateľ dokumentácie:	<b>Ing. arch. Peter Topinka, 1925 AA, autorizovaný architekt</b>
dátum spracovania dokumentácie:	<b>06/2011</b>

**Predložená dokumentácia rieši:** novostavbu rodinného domu s pôdorysným tvarom písmena L, ktorý má jednu bytovú jednotku. Objekt je čiastočne s podpivničený, nad suterénom je prízemie dennej časti a hala, ktorá je v medzipodlaží. Nočnú časť (nepodpivničenú časť) tvoria dve nadzemné podlažia, ktoré sú prestrešené plochou strechou. V strednej časti haly je prestrešenie šikmou strechou, ktorá prechádza nad prízemím dennej časti prestrešením do plochej strechy. V suteréne je garáž pre 2 autá. Plocha pozemku je 925 m<sup>2</sup>, zastavaná plocha rodinného domu je 203m<sup>2</sup> t.j. 22 %, plocha spevnených plôch je 118,5 m<sup>2</sup>, celková plocha terás je 81,6 m<sup>2</sup>, plocha zelene je 600 m<sup>2</sup>, celková úžitková plocha RD je 289 m<sup>2</sup>. Súčasťou dokumentácie je napojenie na sieť technickej infraštruktúry.

**Hlavné mesto Slovenskej republiky Bratislava ako dotknutý orgán podľa § 140a ods. 2 zákona č. 50/1976 Zb. o územnom plánovaní a stavebnom poriadku (stavebný zákon) v znení neskorších predpisov vydáva záväzné stanovisko podľa § 140a ods. 3, § 140b citovaného zákona a § 4 ods. 3 písm. d) a písm. j) zákona č. 369/1990 Zb. o obecnom zriadení v znení neskorších predpisov:**

**Posúdenie investičného zámeru vo vzťahu k Územnému plánu hlavného mesta SR Bratislavy, rok 2007 v znení zmien a doplnkov :**

Pre územie, ktorého súčasťou je záujmová parcela č. 4438/7 funkčné využitie územia: **málopodlažná zástavba obytného územia** ako rozvojové obytné územie, kód S, č. funkcie 102.

**Charakteristika:** Územia slúžiace pre bývanie v rodinných domoch a málopodlažných bytových domoch. V stabilizovaných územiach prihliadať na jestvujúci charakter prostredia – málopodlažné bytové domy do 4 podlaží v územiach s izolovanou rodinnou zástavbou nepripúšťať. Premiešané formy rodinnej a málopodlažnej zástavby preferovať v nových rozvoj. územiach. Málopodlažné formy do 4 n. p. umiestňovať ako prechodové formy medzi VBZ a rodinnou zástavbou.

Laurinská 7 II. poschodie

TELEFÓN FAX BANKOVÉ SPOJENIE IČO INTERNET E-MAIL  
02/59 35 62 35 02/59 35 64 46 VÚB 6327-012/0200 603 481 www.bratislava.sk orm@bratislava.sk

**Kód S:** Rozvojová plocha je situovaná na území, pre ktoré je spracovaná a schválená územnoplánovacia dokumentácia podrobnejšieho stupňa (ÚPN - Z), ktorá obsahuje jej reguláciu. V tomto prípade je regulácia intenzity využitia územia stanovená záväzne.

Pre predmetné územie bol schválený **územný plán zóny Podhorský Pás** (obstarávateľ: Mestská časť Bratislava – Nové Mesto, rok 2006), ktorý pre predmetné záujmové územie stanovuje nasledovnú reguláciu: obytné územie rodinných domov, sektor č. 4, priestor 4-04.

**Obytné územie rodinných domov** - je územie pozemkov, zastavané objektmi rodinných domov (podľa §43b novely zákona č. 50/76 Zb. – stavebný zákon, ods.1 písm. b) a ods. 3, alebo je na zastavanie rodinnými domami určené. Celý objekt rodinného domu môže byť využitý aj pre malé školské a zdravotnícke zariadenia (jasle, škôlka, súkromná ambulancia lekára a pod.) s podmienkou zabezpečenia potrebných parkovacích miest na pozemku, prínáležiacemu k objektu a s podmienkou, že prevádzkou zariadenia nebude zhoršená kvalita obytného prostredia.

Intenzita využitia územia pre **obytné územie rodinných domov**:

**-maximálny počet nadzemných podlaží: 2**

**-max. koeficient zastavanej plochy: 0,30**

**-min. koeficient voľnej zelenej plochy: 0,60**

Z uvedeného vyplýva, že uvažovaný zámer je v súlade s Územným plánom hlavného mesta SR Bratislavy, rok 2007 v znení zmien a doplnkov.

**Hlavné mesto SR Bratislava  
S Ú H L A S Í**

s umiestnením stavby:	<b>Rodinný dom Burgundská</b>
na parcele číslo:	<b>4438/7</b>
v katastrálnom území:	<b>Vinohrady</b>
miesto stavby:	<b>Burgundská ulica, Slanec</b>

Na podklade odborného posúdenia oddeleniami magistrátu v zmysle § 14 ods. 1 zákona SNR č. 377/1990 Zb. o hlavnom meste SR Bratislave v znení neskorších predpisov sa uplatňujú na základe súhrnu teoretických vedomostí, praktických skúseností, znalosti všeobecne záväzných právnych predpisov a technických noriem tieto **podmienky**:

**z hľadiska riešenia dopravného vybavenia:**

- v prípade, že súčasťou stavby je zriadenie nového vjazdu (pripojenia), resp. úprava alebo zrušenie existujúceho vjazdu z dotknutej komunikácie na susednú nehnuteľnosť, je pre územné konanie potrebné doložiť záväzné stanovisko príslušného cestného správneho orgánu;

**z hľadiska ochrany životného prostredia:**

- predložiť v rámci stavebného konania a kolaudačného konania na oddelenie životného prostredia Magistrátu hl. m. SR Bratislavy projektovú dokumentáciu stavby na posúdenie malého zdroja znečistenia ovzdušia z hľadiska ochrany ovzdušia podľa § 27 zákona č. 137/2010 Z. z. o ovzduší,
- vykonávať investičnú činnosť v súlade s ustanoveniami všeobecne záväzného nariadenia č.8/1993 o starostlivosti o verejnú zeleň na území hlavného mesta SR Bratislavy,
- preukázať v kolaudačnom konaní realizáciu sadových úprav podľa schválenej projektovnej dokumentácie,
- preukázať v rámci stavebného konania riešenie nakladania s komunálnym odpadom a nakladania s odpadmi zo stavebnej činnosti v súlade s platnými právnymi predpismi,

- umiestniť kontajnery resp. zberné nádoby pre komunálny odpad na vlastnom pozemku za dodržania hygienických, estetických a protipožiarnych podmienok; umiestnenie riešiť tak, aby obsluha zberného vozidla mala prístup na manipuláciu s odpadom,
- požiadať v kolaudačnom konaní oddelenie životného prostredia magistrátu o vyjadrenie k nakladaniu s odpadmi zo stavebnej činnosti a k umiestneniu zariadenia a priestoru na nakladanie s komunálnym odpadom;

**z hľadiska budúcich majetko - právnych vzťahov:**

- v prípade, že investor uvažuje niektorý objekt stavby odovzdať po kolaudácii do majetku a správy Hlavného mesta SR, žiadame tento riešiť v projektovej dokumentácii pre stavebné povolenie ako samostatný objekt vo všetkých náležitostiach projektovej dokumentácie tohto stupňa.

**UPOZORNENIE:**


Pri kompletizácii žiadosti o stavebné povolenie, resp. k zlúčenému konaniu, požiadajte oddelenie cestného hospodárstva a oddelenie prevádzky dopravy Magistrátu hlavného mesta SR Bratislavy o stanovisko z hľadiska záujmov cestného hospodárstva a problematiky cestného správneho orgánu, vrátane organizácie dopravy počas výstavby (súčasťou žiadosti musí byť kópia tohto záväzného stanoviska).


Toto záväzné stanovisko k investičnej činnosti nenahrádza stanovisko hlavného mesta SR ako prípadného vlastníka pozemku, resp. susedných pozemkov a stavieb, vrátane bytov.

Záväzné stanovisko č. j. MAGS ORM 48993/11-315298 zo dňa 29.11.2011 platí po dobu platnosti schválenej územnoplánovacej dokumentácie, na základe ktorej bolo vydané. Záväzné stanovisko stráca platnosť, ak došlo k zmene ustanovení právneho predpisu, podľa ktorých dotknutý orgán záväzné stanovisko vydal, alebo k podstatnej zmene skutkových okolností, z ktorých dotknutý orgán vychádzal ( §140 b ods. 3 zák.č.50/1976 Zb.o územnom plánovaní a stavebnom poriadku ( stavebný zákon ) v znení neskorších predpisov.

Dokumentáciu sme si ponechali.

S pozdravom



  
Milan Ftáčnik  
primátor

Príloha – potvrdená situácia

Co: MČ Bratislava – Nové Mesto + potvrdená situácia  
Magistrát - OUP, ODP