

Spoplatnené v zmysle
zákona č. 145/1995 Z.z.

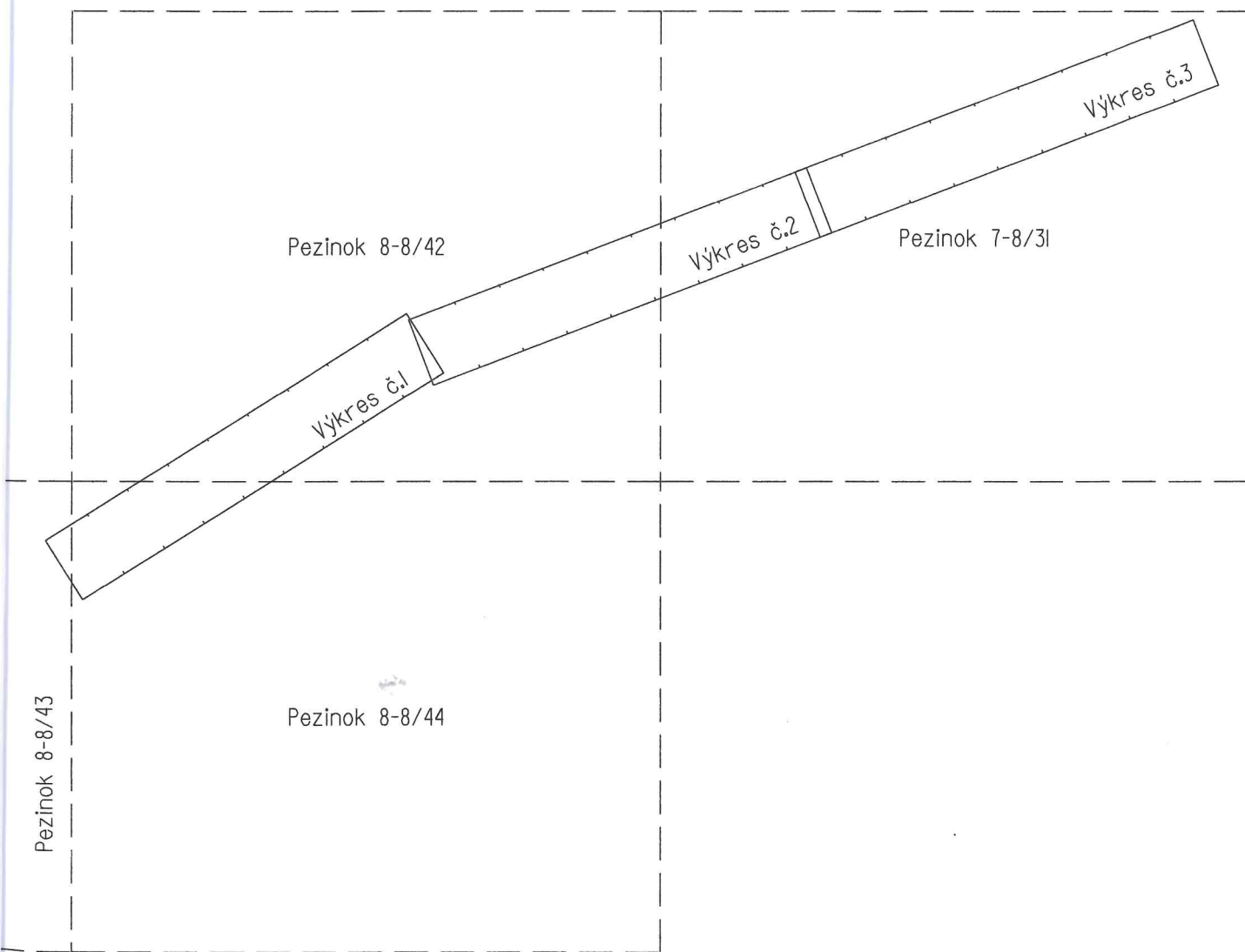
Geometrický plán je podkladom na právne úkony, keď údaje doterajšieho stavu výkazu výmer sú zhodné s údajmi platných výpisov z katastra nehnuteľností

Vyhoviteľ JUMI s.r.o. Medzilaborecká 27 Bratislava 82101 ičo: 35931469	Kraj Bratislavský	Okres Bratislava III	Obec Bratislava-Nové Mesto			
	Kat. územie Nové Mesto	Číslo plánu 136.3/2022	Mapový list č Pezinok 7-8/31, 8-8/42, 8-8/44			
Vyhotožil		Autorizačne overil		Úradne overil Meno: Ing. Monika Vlčková		
		Dňa: 24.2.2022	Meno: Ing. Peter Oravec	Dňa: 24.2.2022	Meno: Ing. Ivan Mišík	Dňa: 21-03-2022
Nové hranice boli v prírode označené inžinierskou sieťou		GEOMETRICKÝ PLÁN na vyznačenie vecného bremena na priznanie práva uloženia inžinierskych sietí a vecného bremena ochranného pásma na parcele reg.E-KN p.č.21968/1.				
Záznam podrobného merania (meračský náčrt) č. 6634						
Súradnice bodov označených číslami a ostatné meračské údaje sú uložené vo všeobecnej dokumentácii						

VÝKAZ VÝMER

Doterajší stav										Zmeny					Nový stav			
pžkn. vločky	PK	listu vlastn. LV	Číslo p a r c e l y			Druh pozemku	Diel číslo	k parcele číslo	od parcely číslo	m ²	m ²	Výmera		Číslo parcely	Výmera		Druh pozemku	Vlastník, (ind opráv. osoba) adresa, (sídlo)
			KN-E	KN-C	ha							m ²	ha		m ²			
		5567	21968/1			zast.pl.	1		21968/1	2959		8	5157	8	5157	zast.pl.)		Doterajší
Spolu:																		
												8	5157	8	5157			
Stav podľa registra C KN																		
			21968/1			zast.pl.						7	5040	7	5040	zast.pl. 22		Doterajší
Spolu:																		
												7	5040	7	5040			
Poznámky: Zriaďuje sa vecné bremeno na priznanie práva uloženia inžinierskych sietí (podzemné elektrické vedenie) a vecné bremeno ochranného pásma na parcele reg.E-KN p.č.21968/1 v rozsahu uvedeného dielu v prospech Západoslvenská distribučná, a.s., Čulenova 6, Bratislava.																		
Legenda: kód spôsobu využívania 22 Pozemok, na ktorom je postavená inžinierska stavba – cestná, miestna a účelová komunikácia, lesná cesta, poľná cesta, ...																		

KLAD VÝKRESOV



13466/52

13488

13466/78

13467
Odbor drska

d
13460/15

d
13460/14

d
13460/20

Peziňok B-9/43
Peziňok B-9/44

n.m.
-10.53-
-10.52-
n.m.
13646/1

6486-711
6486-66
6486-67
6486-710

n.m.
-11.48-
-11.48-
n.m.

6486-709
6486-68
6486-69
6486-708

n.m.
-14.99-
-15.01-
n.m.

6486-707
6486-70
6486-71

n.m.
-15.81-
-15.81-
n.m.

13646/22

6486-705
6486-73
6486-72
n.m. 6486-706

n.m.
-20.08-
-20.12-
n.m.

6486-704
6486-74
6486-75

n.m.
-3.88-
-3.88-
n.m.

6486-703
6486-76
6486-77

n.m.
-15.32-
-15.26-
n.m.

6486-702
6486-78
n.m.

⊕
13644/71

⊕
13644/43

13646/6

13644/4

⊕
13644/62

13466/78

13466/78

13466/78

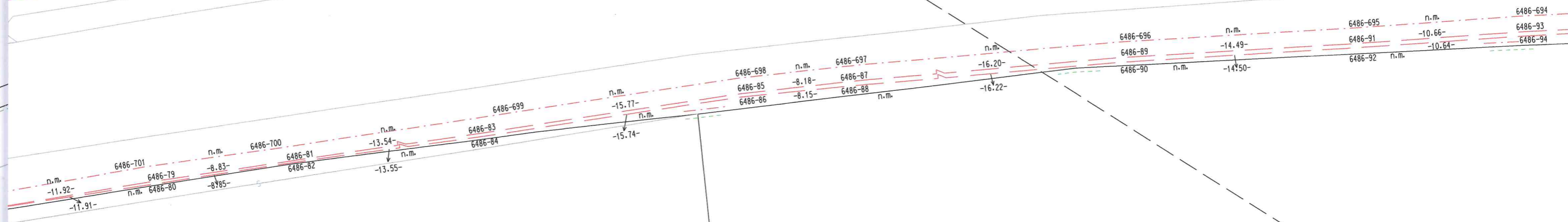
13466/79

d 13466/2

d 3466/77

Pezinok 8-8/42
Pezinok 8-8/44

⊕
13646/3



⊕
21968/36

Vajnorska I-6I #
21968/1 (21968/1)

n.m.	6486-693	n.m.	6486-692	n.m.	6486-691	n.m.	6486-690	n.m.	6486-689	n.m.	6486-688	n.m.	6486-687	n.m.
-12.69	6486-95	-10.78	6486-97	-17.89	6486-99	-12.15	6486-101	-14.62	6486-103	-11.90	6486-105	-16.05	6486-107	-12.95
-12.69	6486-96	-10.75	6486-98	-17.91	6486-100	-12.13	6486-102	-14.66	6486-104	-11.85	6486-106	-16.06	6486-108	-12.92
n.m.			n.m.	n.m.	n.m.		n.m.		n.m.		n.m.		n.m.	

13644/64

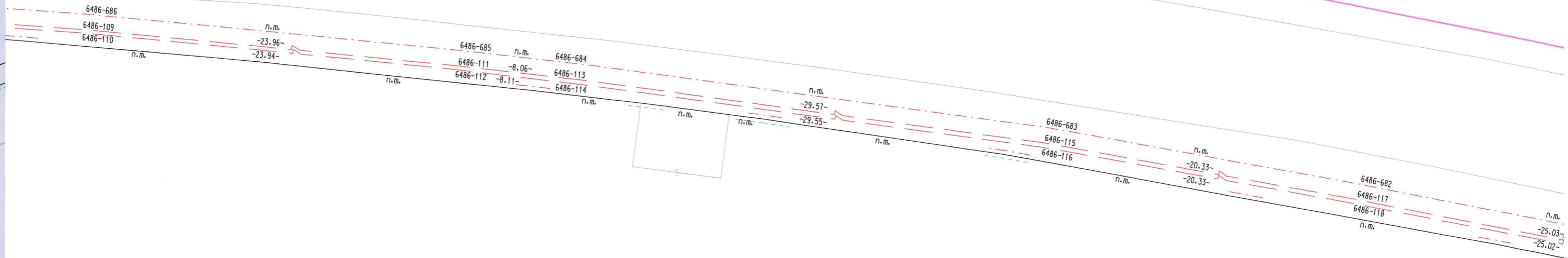
13639/1

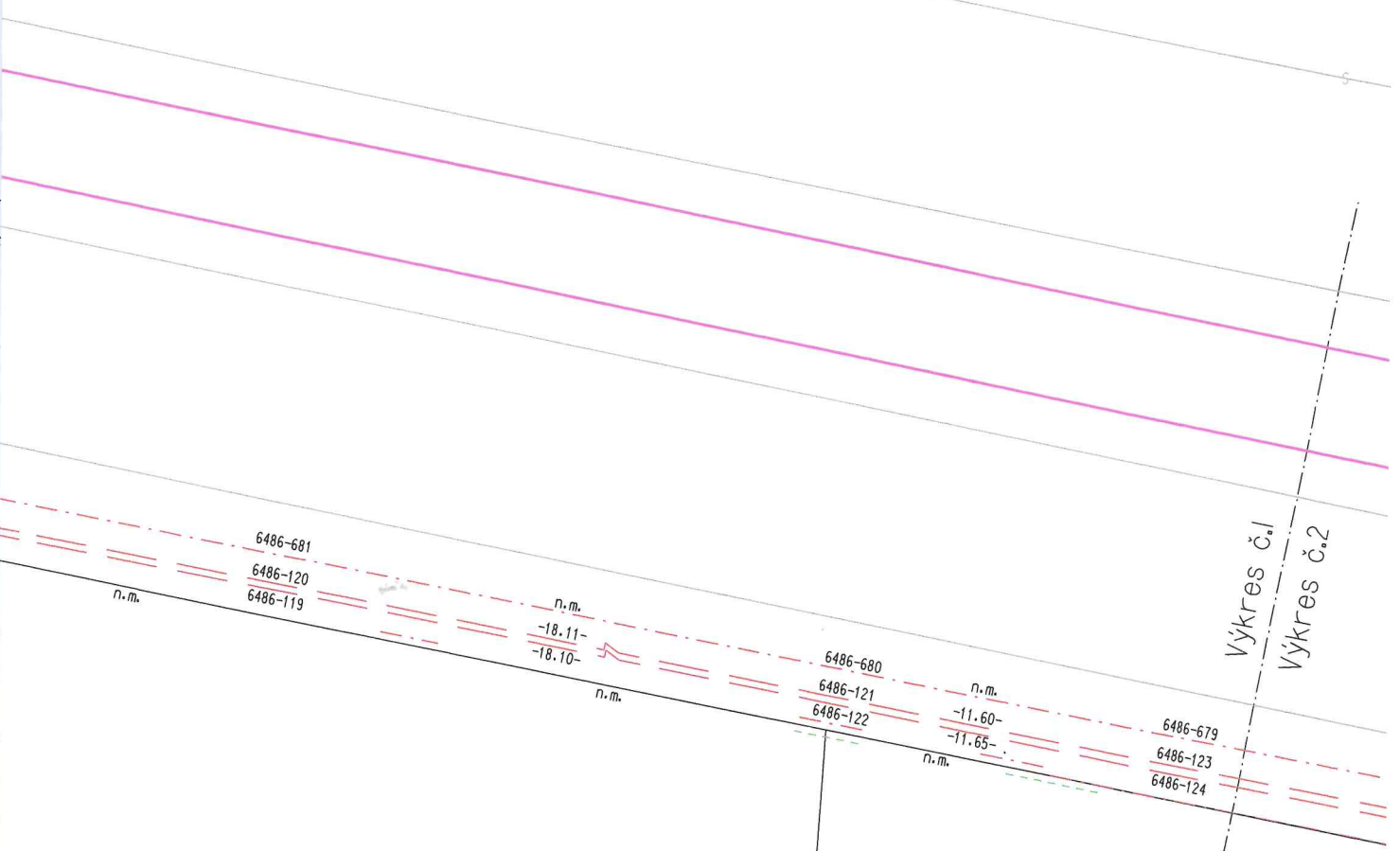
13466/9

13466/35

13472/15


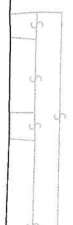
d 13472/16



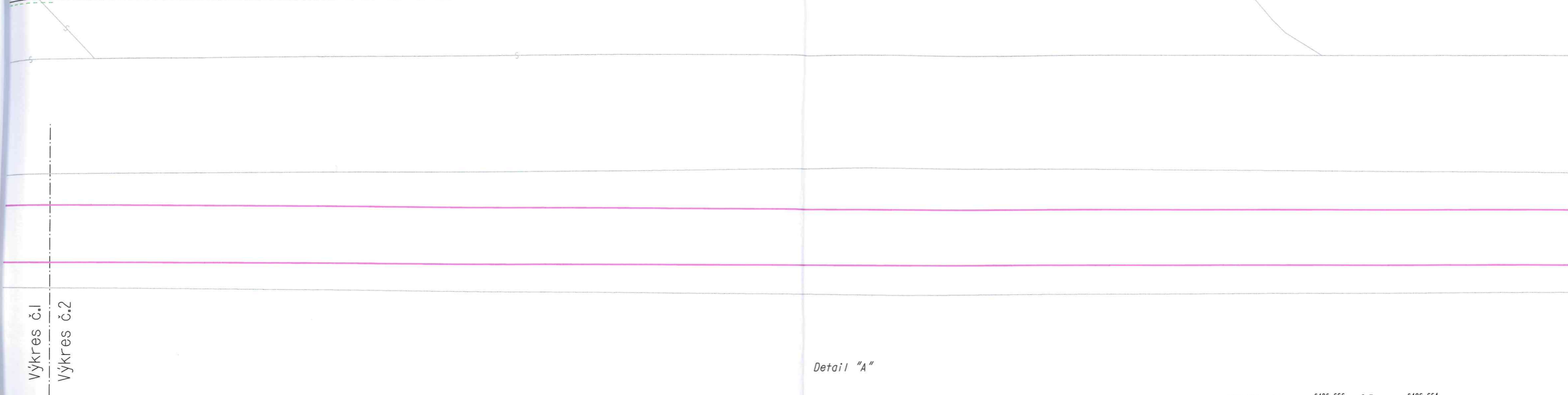
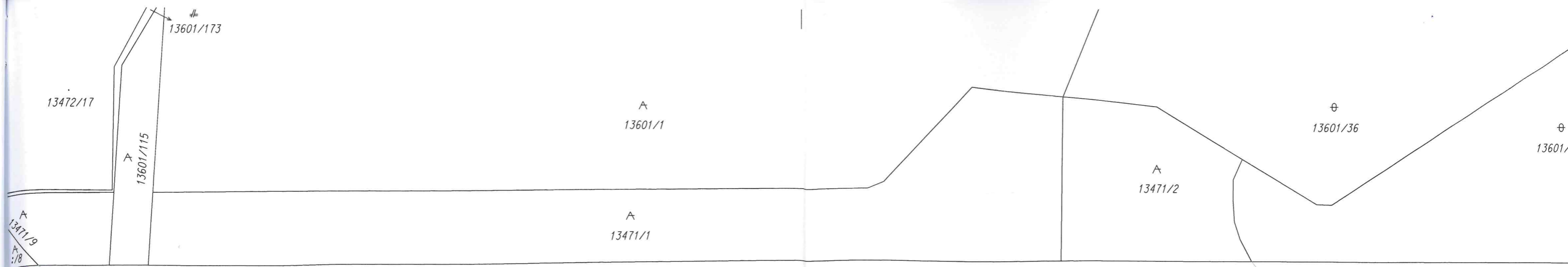


Výkres č.1
Výkres č.2

Parcel 13644/63




Výkres č.1



Detail "A"

6486-679	n.m.	6486-678	n.m.	6486-676	6486-130	6486-132	6486-133	6486-670	n.m.	6486-668	n.m.	6486-666	n.m.	6486-664	n.m.
6486-123	-24.22	6486-125	-21.04	6486-127	6486-129	6486-131	6486-140	6486-139	-19.21	6486-141	-6.07	6486-143	-5.43	6486-145	-13.10
6486-124	n.m. -24.16	6486-126	-21.06	6486-675	6486-128	6486-131	6486-669	6486-140	-19.19	6486-142	-6.05	6486-144	-5.43	6486-146	n.m. -13.08
	n.m.	6486-677	n.m.	6486-675	6486-128	6486-129	6486-669	6486-669	n.m.	6486-667	n.m.	6486-665	n.m.	6486-663	n.m.






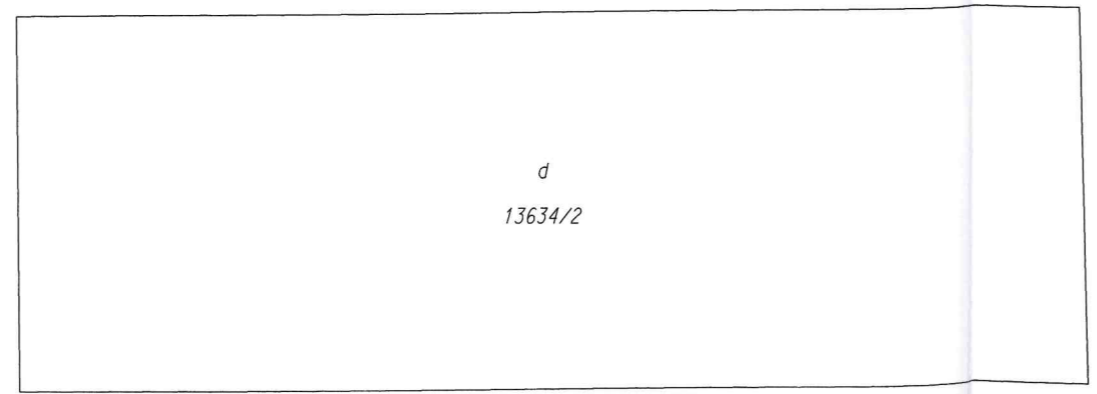
d
13601/38

13601/159

A
13471/3
A
:18

6486-61	6486-147	-17.70-	n.m.	6486-149	6486-660	n.m.	n.m.	6486-657	-19.15-	6486-656	n.m.	6486-655	n.m.	6486-654	-31.49-
6486-11	6486-148	-17.81-	n.m.	6486-150		-23.51-		6486-151	-19.07-	6486-153	-19.54-	6486-155	-31.34-		
6486-11	6486-661	n.m.	n.m.	6486-659	n.m.	-23.57-		6486-152		6486-154	-19.51-	6486-156	n.m.		

13636/12
:/13
:/14
:/15
:/16
:/17



13601/110

13601/82

13601/5

1360

13471/1
1/8

Vajnorska I-6I

(21968/1)

21968/1

Detail "B"

Pežnok 8-8/42
Pežnok 7-8/31

6486-6
6486-1
6486-1

6486-654	n.m.	6486-652
6486-157 -8.61	n.m.	6486-161
6486-158 -8.66	n.m.	6486-163
6486-653 n.m.	n.m.	6486-162
n.m.	6486-651 n.m.	6486-164

6486-761

13633/18

6486-762

13633/1

13633/16

13633/13

⊕
13601/91

⊕
13601/92

13601/96

⊕
13601/81

Detail "C"

6486-6
6486-1
6486-1

6486-763	n.m.	6486-650	n.m.	6486-764	n.m.	6486-646	n.m.	6486-645	n.m.	6486-643	n.m.	6486-172	-14.81-	6486-175	-2.06-
				6486-167	-16.48-	6486-168	-14.07-	6486-170	-18.92-			6486-173	-14.75-	6486-174	-1.77-
						6486-169	n.m.	6486-171	n.m.			6486-642	n.m.	6486-641	n.m.
						6486-647	n.m.	6486-644	n.m.						

13633/17

Магнетова
13625/6

⊕
13630

13633/12

⊕
13633/15

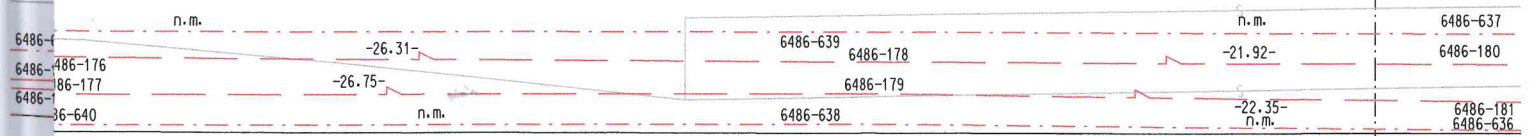
13631

13629

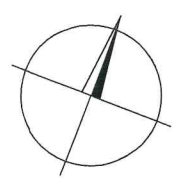
⊕
13601/78

A
1341/
A
:78

Výkres č.2
Výkres č.3



⊕
13628/1



Výkres č.2

⊕
13601/87

⊕
13601/79

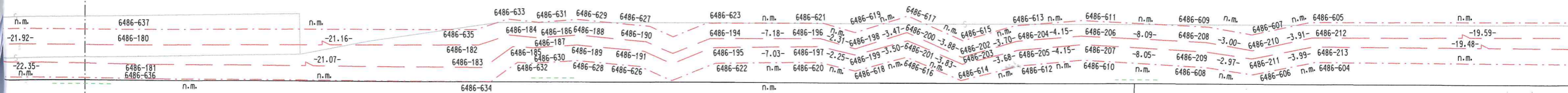
⊕
13601/126

⊕
13601/81

Výkres č.2

Výkres č.3

Detail "D"



⊕
13628/1

d
13625/11

13625/12

13601/30

13601/22

13601/29

6486-603 n.m. 6486-599 n.m. 6486-597 n.m. 6486-595 n.m. 6486-593 n.m. 6486-591 n.m. 6486-589 n.m. 6486-587 n.m. 6486-585 n.m. 6486-583 n.m. 6486-581 n.m. 6486-579 n.m. 6486-577 n.m. 6486-576 n.m. 6486-574 n.m.
-21.9 6486-214 -3.03- 6486-601 -3.31- 6486-218 -17.08- 6486-220 -3.65- 6486-222 -3.56- 6486-224 -6.55- 6486-226 -2.70- 6486-228 -3.23- 6486-230 -5.70- 6486-232 n.m. 6486-234 n.m. -3.18- 6486-236 -13.92- 6486-238 n.m. 6486-240 n.m. 6486-242 -17.52- 6486-244 -3.19- 6486-246 -3.
6486-215 -3.15- 6486-216 6486-217 -3.30- 6486-219 n.m. 6486-221 -3.71- 6486-223 -3.54- 6486-225 n.m. 6486-227 -2.69- 6486-229 -3.20- 6486-231 n.m. 6486-233 -3.18- 6486-235 6486-237 -13.91- 6486-239 -2.46- 6486-241 -3.29- 6486-243 -3.13- 6486-245 -3.37- 6486-247 -3.
6486-602 n.m. 6486-217 -3.30- 6486-598 n.m. 6486-596 n.m. 6486-223 -3.54- 6486-592 n.m. 6486-590 n.m. 6486-588 n.m. 6486-586 n.m. 6486-584 n.m. 6486-235 6486-237 n.m. 6486-578 -2.26- 6486-241 6486-243 n.m. 6486-575 n.m. 6486-572 n.m.
6486-600

13625/125

⊕
13625/2

22085 Pridvore

13625/124

3/8

d
13591/14

d
13591/15

d
13591/16

n	6486-520	6486-518	6486-516	6486-514	6486-512	6486-510	6486-508	6486-506	6486-504	6486-502	6486-500	6486-498	6486-496	n.m.
5	n.m.	n.m.	n.m.	n.m.	n.m.	n.m.	n.m.	n.m.	n.m.	n.m.	n.m.	n.m.	n.m.	n.m.
-21	6486-298-3.23	6486-300-3.40	6486-302	6486-304	6486-306-3.13	6486-308	6486-310	6486-312	6486-314	6486-316	6486-318	6486-320	6486-322	-17.51-
1	-3.29	6486-301-3.42	6486-303	-20.72	-3.03	6486-309	-20.53	-2.98	-4.17	-4.35	-11.44	-3.22	6486-321-3.65	6486-323
2	6486-299	6486-301-3.42	6486-303	6486-305	6486-307-3.06	6486-309	6486-311	6486-313-4.80	6486-315	6486-317	6486-319	6486-321-3.65	6486-323	-17.49-
1	6486-521	6486-519	6486-517	6486-515	6486-513	6486-511	6486-509	6486-507	6486-505	6486-503	6486-501	6486-499	6486-497	n.m.

d
17029/1

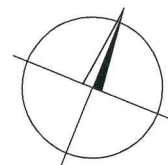
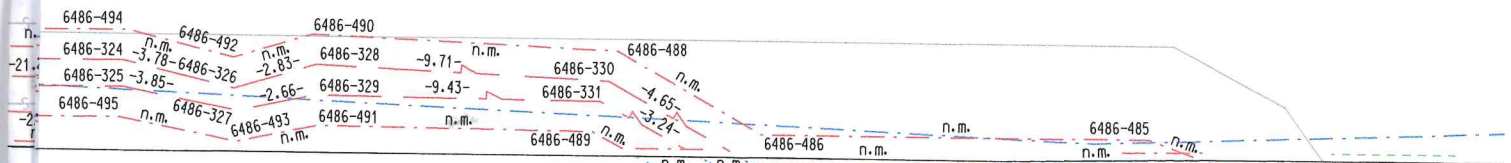
d
13591/17

13591/35
d

13591/18
d

d
13591/19

A
13591/26



Výkres č.3

13605/7

13605/32