


Spoplatnené v zmysle
zákona č. 145/1995 Z.z.

Geometrický plán je podkladom na právne úkony, keď údaje doterajšieho stavu výkazu výmer sú zhodné s údajmi platných výpisov z katastra nehnuteľností.

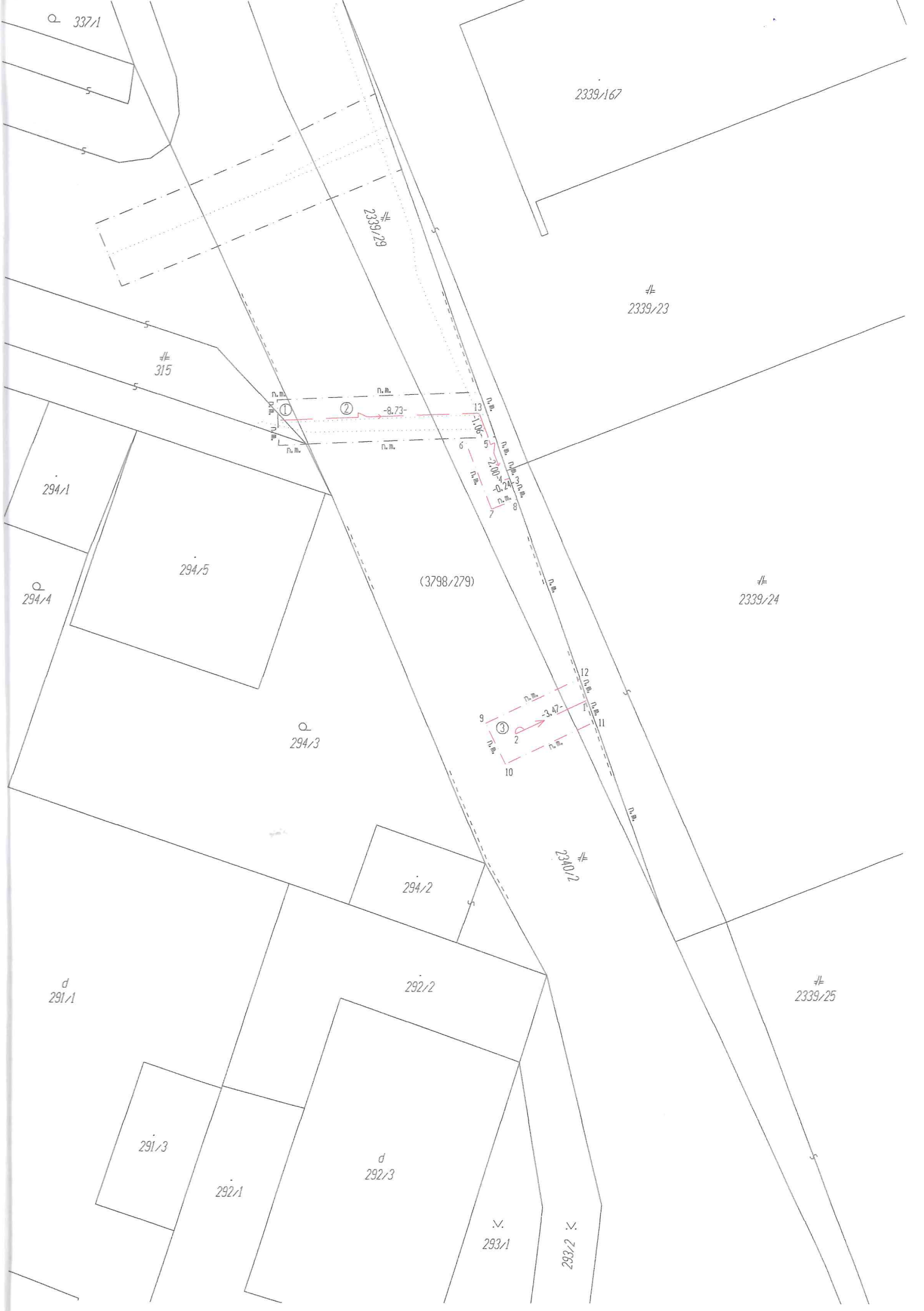
Vyhoviteľ:  ZEMEMER s.r.o. Šándorova 13, 821 03 Bratislava IČO 44200641	Kraj Bratislavský	Okres Bratislava IV	Obec Bratislava-m.č. Devínska Nová Ves
	Kat. územie Devínska Nová Ves	Číslo plánu 71/2021 b	Mapový list č. STUPAVA 2-6/13
GEOMETRICKÝ PLÁN na			vyznačenie vecného bremena práva uloženie inžinierskych sietí na pozemku E-KN č. 3798/279 a C-KN č. 315
Vyhoviteľ		Autorizačne overil	
Dňa: 10.8.2021	Meno: Peter Šidlík	Dňa: 12.8.2021	Meno: Ing. Igor Šašinka
Nové hranice boli v prírode označené neboli označené		Náležitostami a presnosťou zodpovedá predpisom	Úradne overil Ing. Marián Druska Meno: Dňa: 29.10.2021 Číslo: G1 - 1661/2021
Záznam podrobného merania (meračský náčrt) č. 5500		Úradne overené podľa § 9 zákona NR SR č. 215/1995	
Súradnice bodov označených číslami a ostatné meračské údaje sú uložené vo všeobecnej dokumentácii.			

VÝKAZ VÝMER

Doterajší stav										Zmeny					Nový stav				
přtn vločky	listu vlastn.	Číslo				Druh pozemku	Výmera		Diel číslo	k parcele číslo	m ²	od parcely číslo	m ²	Číslo parcely		Výmera	Druh pozemku		Vlastník, (iná opráv. osoba) adresa, (sídllo)
		PK	KN-E	KN-C	ha		m ²	ha						m ²	kód				
	1			315		zast.pl.	4946	1					2	315	4946	zast.pl.	22	Hl.m.SR Bratislava Primaciálne nám. I, BA	
	4172		3798/279			t.t.p.	2584	2 3			3798/279 3798/279	21 9	(3798/279)	2584		t.t.p.)		Hl.m.SR Bratislava Primaciálne nám. I, BA	
<i>Spolu:</i>													32		7530				
<i>Spolu:</i>																			
	1			315		zast.pl.	4946							315	4946	zast.pl.	22	Hl.m.SR Bratislava Primaciálne nám. I, BA	
			2340/2			zast.pl.	3834							2340/2	3834	zast.pl.	22	Doterajší	
			2339/29			zast.pl.	333							2339/29	333	zast.pl.	22	Doterajší	
<i>Spolu:</i>															9113				

Poznámka: Zriaďuje sa vecné bremeno na priznanie práva uloženia a údržby inžinierskej siete elektrickej NN pripojky, vodovodu ich ochranného pásma vo vyznačenom rozsahu na pozemku registra E-KN č. 3798/279 a pozemku C-KN 315 v prospech vlastníkov pozemkov parcela registra C-KN č. 2339/24.

Legenda: kód spôsobu využívania 22 - Pozemok, na ktorom je postavená inžinierska stavba - cestná, miestna a účelová komunikácia, lesná cesta, poľná cesta, chodník, nekrýté parkovisko a ich súčasti



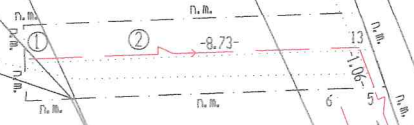
Q 337/1

2339/167

2339/29

2339/23

315



294/1

294/5

(3798/279)

2339/24

Q 294/4

Q 294/3



2339/2

294/2

2339/25

d 291/1

292/2

291/3

d 292/3

293/1

292/1

293/2