



Spoplatnené v zmysle  
zákona č. 145/1995 Z.z.

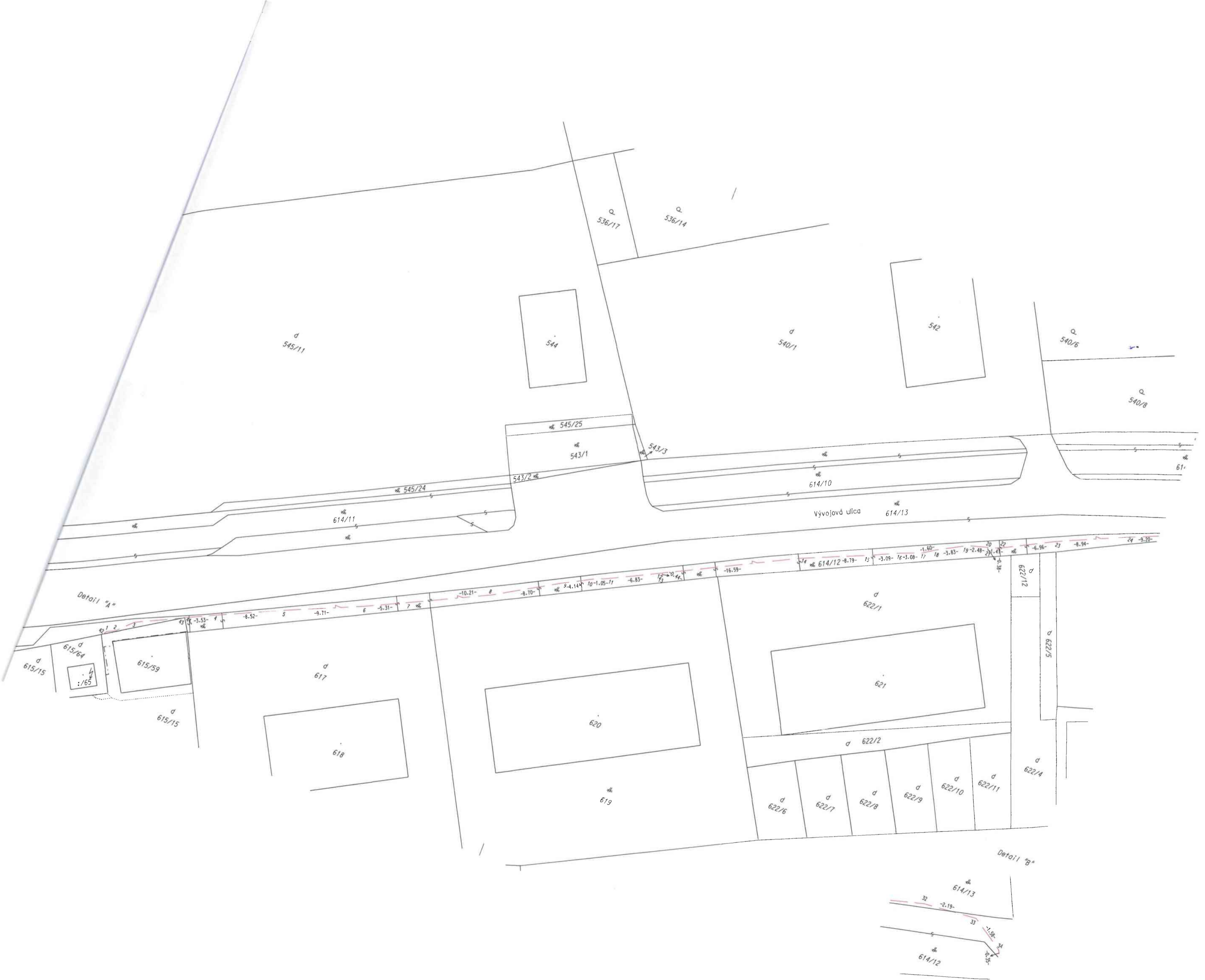
Geometrický plán je podkladom na právne úkony, keď údaje daterajšieho stavu výkazu výmer sú zhodné s údajmi platných výpisov z katastra nehnuteľností

Vyhotovitel <b>JUMI s.r.o.</b> <b>Medzilaborecká 27</b> <b>Bratislava</b> <b>82101</b> IČO: 35931469	Kraj <b>Bratislavský</b>	Okres <b>Bratislava V</b>	Obec <b>Bratislava-Rusovce</b>		
	Kat. územie <b>Rusovce</b>	Číslo plánu <b>197.3/2021</b>	Mapový list č <b>Bratislava 8-5/13</b>		
<b>GEOMETRICKÝ PLÁN</b>		na vyznačenie vecného bremena na priznanie práva uloženia inžinierskych sietí na parcelách reg.C-KN p.č.221/5, 614/12, 614/13.			
Vyhotovil	Autorizačne overil		Úradne overil Meno: <b>Ing. Monika Vlčková</b>		
Dňa: <b>27.9.2021</b>	Meno: <b>Ing. Peter Oravec</b>	Dňa: <b>27.9.2021</b>	Meno: <b>Ing. Ivan Mišík</b>	Dňa: <b>04-10-2021</b>	Číslo: <b>G1-7769/2021</b>
Nové hranice boli v prírode označené <b>inžinierskou sieťou</b>		Náležitostami a presnosťou zodpovedá predpisom		Úradne overené podľa § 9 zákona NR SR č. 215/1995	
Záznam podrobného merania (meračský náčrt) č. <b>3424</b>					
Súradnice bodov označených číslami a ostatné meračské údaje sú uložené vo všeobecnej dokumentácii					

# VÝKAZ VÝMER

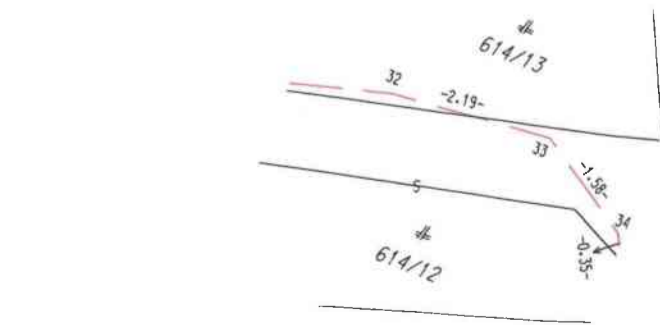
str. 1

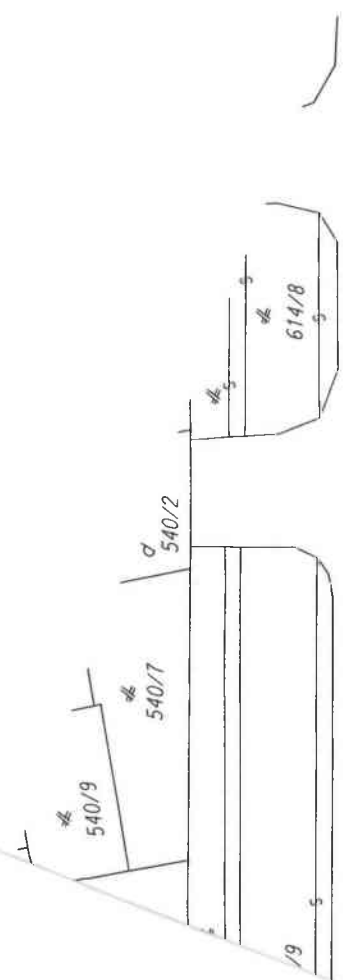
Doterajší stav			Zmeny						Nový stav						
Číslo			Výmera		Druh pozemku	Diel	k parcele číslo	m <sup>2</sup>	od parcely číslo	m <sup>2</sup>	Číslo parcely	Výmera		Druh pozemku	Vlastník, (iná opráv. osoba) adresa, (sídlo)
PK vložky	parcely		ha	m <sup>2</sup>								ha	m <sup>2</sup>		
LV	PK	KN													
Stav právny je totožný s registrom C KN															
1779		221/5	595	zast.pl.							221/5	595	zast.pl. 22		Doterajší
1779		614/12	388	zast.pl.							614/12	388	zast.pl. 22		detto
1779		614/13	1618	zast.pl.							614/13	1618	zast.pl. 22		detto
Spolu:			2601									2601			
Poznámka: Zriaďuje sa vecné bremeno na plížanie práva uloženia inžinierskych sietí (podzemné elektrické vedenie) na parcelách reg. C-KN p.č. 221/5, 614/12, 614/13 vo vyznačenom rozsahu v prospech Západoslovenská distribučná, a.s., Čulenova 6, Bratislava.															
Legenda: kód spôsobu využívania 22 Pozemok, na ktorom je postavená inžinierska stavba - cestná, miestna a účelová komunikácia, lesná cesta, poľná cesta, ...															



Detail "A"

Detail "B"





Detail "A"

