


Operačný plán údržby miestnych komunikácií I. a II. triedy, prejazdnych  
úsekov ciest a dopravnej zelene na území Hlavného mesta SR  
Bratislavy na obdobie od 15.4.2022 do 14.10.2022

Objednáva  
**Hlavné mesto SR Bratislava**  
Primaciálne nám. č.1  
814 99 Bratislava

Dodávateľ:  
**A.I.I. Technické služby s.r.o.**  
Panónska cesta 34/B  
851 04 Bratislava

V Bratislave dňa .....14.4.2022.....

  
.....  
Ing. Arch. Matúš Vallo  
primátor

  
.....  
Norbert Veselsky

**A.I.I. Technické služby s.r.o.**  
Panónska cesta 34/B



# **Operačný plán letnej údržby komunikácií I. a II. triedy, prejazdnych úsekov štátnych ciest a dopravnej zelene na území hlavného mesta SR Bratislavy na obdobie od 15.04.2022 do 14.10.2022**

## **Základné pojmy**

Letnou údržbou komunikácií sa rozumie vyčistenie komunikácií, vyčistenie peších zón, vyčistenie chodníkov, parkovísk, schodov a lávok, vyčistenie zastávok, splachovanie komunikácií, odstraňovanie buriny z obrubníkov, z prídlážieb ciest, z chodníkov a z dláždených priestranstiev, vyčistenie priekop, uličných vpustov a rigolov, zrezávanie krajníc, odstraňovanie nánosov, naplavenín, zosuvov, odstraňovanie žuvačiek a s tým súvisiace činnosti.

Údržbou dopravnej zelene sa rozumie údržba trávnatých porastov, okopávanie stromov a kríkov, orez stromov, výrub stromov, vybratie pňov, výrub nevhodných drevín, zmladzovacie alebo presvetľovacie rezy krov, strihanie živých plotov a s tým súvisiace činnosti.

Nakladaním s odpadmi sa pre potreby tohto verejného obstarávania rozumie vyprázdnenie odpadkových košov, umytie odpadkových košov, odstraňovanie žuvačiek, odstránenie čiernych skládok, odstraňovanie následkov havárií a iné nepredvídané čistenia, naloženie odpadov a odvoz na skládku, do kompostárne alebo do spaľovne a s tým súvisiace činnosti.

Operačný plán letnej údržby komunikácií I. a II. triedy, prejazdnych úsekov štátnych ciest a dopravnej zelene na území hlavného mesta SR Bratislavy (OP LÚK) sa vyhotovuje každoročne najneskoršie k 15. aprílu príslušného kalendárneho roka je hlavným plánovacím dokumentom spracovaným odborným útvarom verejného obstarávateľa, ktorý upravuje výkon letnej údržby, najmä podrobným vymedzením miest, kde sa bude údržba vykonávať, spôsobu jej vykonávania a cykličnosti jednotlivých služieb. OP LÚK rovnako upravuje aj nakladanie s odpadmi počas celého roka.

## **ADMINISTRATÍVNE ZABEZPEČENIE**

Dodávateľ každý deň do 09.00 h nahrá do elektronického (cloud) systému Evidencie objednávok, výkazov dodaných služieb a vystavených faktúr, ktorý bude prístupný prostredníctvom internetového pripojenia určeným pracovníkom oddelenia správy komunikácií, poverených vystavovaním objednávok a vykonávaním finančnej kontroly faktúr nahrá súpis služieb vykonávaných v daný deň vrátane informácie kde, v akej postupnosti a v akej výmere ich bude vykonávať. Ukončenie prác musí byť telefonicky oznámené dispečingu Hlavného mesta, oddeleniu správy komunikácií (ďalej len OSK), alebo uzatvorené v elektronickom systéme používanom dispečingom OSK do ktorého bude mať dodávateľ prístup.

Služby, pri ktorých vzhľadom na ich špecifiká nemožno stanoviť v OP LÚK cykličnosť dodávania (napr. odvoz čiernych skládok) budú zadávané dispečingom prostredníctvom objednávok.

Vzhľadom na fakt, že na časti komunikácií parkujú vozidlá (nie vyhradené parkovacie miesta) a nie je možné v reálnom čase zamerať a následne ponížiť výmery udržiavaných plôch, zmluvné strany sa dohodli na paušálnom ponížení výmer komunikácií určených na strojené zametanie, strojené splachovanie a ručné zametanie o 3 % z celkovej udržiavanej plochy.

V prípadoch zvláštneho užívania komunikácií (výstavba, opravy, údržba kom.), kedy nie je možné zabezpečiť čistenie na celej ploche komunikácie bude si objednávateľ u dodávateľa uplatňovať dobropisovanie takýchto výkonov.

Dodávateľ dohodne s dispečingom termín prevzatia dodaných služieb. Služby pri odovzdávaní musia byť ukončené, pracovisko vyčistené, odpad odvezený. Služba je prevzatá podpisom súpisu vykonaných prác obidvomi stranami.

Zásady a podmienky vykonávania letnej údržby komunikácií sú definované nižšie.

## 1. Letná údržba

### VYČISTENIE KOMUNIKÁCIE

V jednotkovej cene sú zahrnuté náklady za:

- príchod mechanizmov Dodávateľa a ich obsluhy na miesto dodania služby (pracovisko) určené Objednávateľom,
- prevádzku mechanizmov Dodávateľa a ich obsluhy, ktoré vykonávajú objednané služby na pracovisku,
- vyčistenie povrchu komunikácie v zábere min. 1,2 m od vonkajšieho okraja vozovky zametacím vozidlom,<sup>1)</sup>
- odvoz odpadu, ktorý vznikol počas prác na skládku, do kompostárne alebo do spaľovne,
- návrat mechanizmov Dodávateľa a ich obsluhy po ukončení prác z pracoviska späť na miesto určené Dodávateľom.
- zhodnotenie a/alebo zneškodnenie odpadu vrátane súvisiacich poplatkov v zmysle zákona o odpadoch.

### VYČISTENIE PEŠEJ ZÓNY

V jednotkovej cene sú zahrnuté náklady za:

- príchod mechanizmov Dodávateľa a ich obsluhy na miesto dodania služby (pracovisko) určené Objednávateľom,
- prevádzku mechanizmov Dodávateľa, ktoré vykonávajú objednané služby na pracovisku,
- činnosť pracovníkov Dodávateľa, ktorí vykonávajú objednané služby na pracovisku,
- vyčistenie povrchu pešej zóny ručne zametáním alebo pomocou stroja na čistenie komunikácií,<sup>1)</sup>
- vyzbieranie smetí zo zelene, ktorá je súčasťou pešej zóny,
- uvoľnenie mreží vpustov,
- odvoz odpadu, ktorý vznikol počas prác na skládku, do kompostárne alebo do spaľovne,
- návrat mechanizmov Dodávateľa a ich obsluhy po ukončení prác z pracoviska späť na miesto určené Dodávateľom.
- zhodnotenie a/alebo zneškodnenie odpadu vrátane súvisiacich poplatkov v zmysle zákona o odpadoch.

### VYČISTENIE LÁVKY, CHODNÍKA, PARKOVISKA, SCHODOV

V jednotkovej cene sú zahrnuté náklady za:

- príchod mechanizmov Dodávateľa a ich obsluhy na miesto dodania služby (pracovisko) určené Objednávateľom,
- prevádzku mechanizmov Dodávateľa, ktoré vykonávajú objednané služby,
- činnosť pracovníkov Dodávateľa, ktorí vykonávajú objednané služby,
- vyčistenie povrchu lávky, chodníka, parkoviska, schodov ručne zametáním alebo pomocou stroja na čistenie komunikácií,<sup>1)</sup>
- vyzbieranie smetí zo zelene, ktorá je súčasťou lávky, chodníka, parkoviska, schodov,
- odvoz odpadu, ktorý vznikol počas prác na skládku, do kompostárne alebo do spaľovne,

- návrat mechanizmov Dodávateľa a ich obsluhy po ukončení prác z pracoviska späť na miesto určené Dodávateľom.
- zhodnotenie a/alebo zneškodnenie odpadu vrátane súvisiacich poplatkov v zmysle zákona o odpadoch.

#### **VYČISTENIE ZASTÁVKY.**

V jednotkovej cene sú zahrnuté náklady za:

- príchod mechanizmov Dodávateľa a ich obsluhy na miesto dodania služby (pracovisko) určené Objednávateľom,
- prevádzku mechanizmov Dodávateľa, ktoré vykonávajú objednané služby,
- činnosť pracovníkov Dodávateľa, ktorí vykonávajú objednané služby,
- vyčistenie povrchu zastávky ručne zametáním alebo pomocou stroja na čistenie komunikácií,<sup>1)</sup>
- vyzbieranie smetí z okolia zastávky do vzdialenosti min. 1 m od zastávky,
- vyzbieranie smetí z vozovky pozdĺž zastávky v zábere šírky min. 1 m od okraja vozovky,
- vyzbieranie smetí zo zelene, ktorá je súčasťou zastávky,
- odvoz odpadu, ktorý vznikol počas prác na skládku, do kompostárne alebo do spaľovne,
- návrat mechanizmov Dodávateľa a ich obsluhy po ukončení prác z pracoviska späť na miesto určené Dodávateľom.
- zhodnotenie a/alebo zneškodnenie odpadu vrátane súvisiacich poplatkov v zmysle zákona o odpadoch.

#### **SPLACHOVANIE KOMUNIKÁCIE**

V jednotkovej cene sú zahrnuté náklady za:

- príchod mechanizmov Dodávateľa a ich obsluhy na miesto dodania služby (pracovisko) určené Objednávateľom,
- prevádzku mechanizmov Dodávateľa, ktoré vykonávajú objednané služby,
- činnosť pracovníkov Dodávateľa, ktorí vykonávajú objednané služby,
- nabratie vody, vrátane vlastnej ceny vody, určenej na splachovanie komunikácie,
- spláchnutie komunikácie vodou v zábere šírky min. 2,5 m, pod tlakom a v množstve vody podľa požiadaviek Dodávateľa, splachovacím vozidlom,<sup>1)</sup>
- návrat mechanizmov Dodávateľa a ich obsluhy po ukončení prác z pracoviska späť na miesto určené Dodávateľom.

#### **ODSTRAŇOVANIE BURINY Z OBRUBNÍKA, PRÍDLAŽBY CESTY, CHODNÍKA A DLÁŽDENÉHO PRIESTRANSTVA**

V jednotkovej cene sú zahrnuté náklady za:

- príchod mechanizmov Dodávateľa a ich obsluhy na miesto dodania služby (pracovisko) určené Objednávateľom,
- prevádzku mechanizmov Dodávateľa, ktoré vykonávajú objednané služby,
- činnosť pracovníkov Dodávateľa, ktorí vykonávajú objednané služby,
- mechanické odstránenie buriny agresívnou kefou v zábere šírky min. 0,5m,
- energie a vodu, ktoré sú potrebné k postreku buriny,
- odvoz odpadu, ktorý vznikol počas prác na skládku, do kompostárne alebo do spaľovne,
- návrat mechanizmov Dodávateľa a ich obsluhy po ukončení prác z pracoviska späť na miesto určené Dodávateľom.
- splnenie požiadaviek vyplývajúcich z právnych predpisov upravujúcich používanie chemických postrekov.
- zhodnotenie a/alebo zneškodnenie odpadu vrátane súvisiacich poplatkov v zmysle zákona o odpadoch.

## **VYČISTENIE PRIEKOPY A RIGOLU**

V jednotkovej cene sú zahrnuté náklady za:

- príchod mechanizmov Dodávateľa a ich obsluhy na miesto dodania služby (pracovisko) určené Objednávateľom,
- prevádzku mechanizmov Dodávateľa, ktoré vykonávajú objednané služby,
- činnosť pracovníkov Dodávateľa, ktorí vykonávajú objednané služby,
- zabezpečenie miesta pracoviska (dopravné značenie alebo iné),
- odstránenie nánosov, naplavenín, buriny, odpadu (smeti a iné nečistoty) a náletových drevín z priekop alebo rigolov v zábere šírky min. 1 m ručne alebo pomocou strojov a ručného náradia,<sup>1)</sup>
- odvoz odpadu, ktorý vznikol počas prác na skládku, do kompostárne alebo do spaľovne,
- návrat mechanizmov Dodávateľa a ich obsluhy po ukončení prác z pracoviska späť na miesto určené Dodávateľom.
- zhodnotenie a/alebo zneškodnenie odpadu vrátane súvisiacich poplatkov v zmysle zákona o odpadoch.

## **ZREZÁVANIE KRAJNÍC**

V jednotkovej cene sú zahrnuté náklady za:

- príchod mechanizmov Dodávateľa a ich obsluhy na miesto dodania služby (pracovisko) určené Objednávateľom,
- prevádzku mechanizmov Dodávateľa, ktoré vykonávajú objednané služby,
- činnosť pracovníkov Dodávateľa, ktorí vykonávajú objednané služby,
- zabezpečenie miesta pracoviska (dopravné značenie alebo iné),
- zrezanie krajnice v zábere šírky min. 1 m strojom na zrezávanie krajníc,<sup>1)</sup>
- odvoz odpadu, ktorý vznikol počas prác na skládku, do kompostárne alebo do spaľovne,
- návrat mechanizmov Dodávateľa a ich obsluhy po ukončení prác z pracoviska späť na miesto určené Dodávateľom.
- zhodnotenie a/alebo zneškodnenie odpadu vrátane súvisiacich poplatkov v zmysle zákona o odpadoch.

## **ODSTRAŇOVANIE NÁNOSOV, NAPLAVENÍN, ZOSUVOV**

V jednotkovej cene sú zahrnuté náklady za:

- príchod mechanizmov Dodávateľa a ich obsluhy na miesto dodania služby (pracovisko) určené Objednávateľom,
- prevádzku mechanizmov Dodávateľa, ktoré vykonávajú objednané služby,
- činnosť pracovníkov Dodávateľa, ktorí vykonávajú objednané služby,
- zabezpečenie miesta pracoviska (dopravné značenie alebo iné),
- odstránenie nánosov, naplavenín a zosuvov z povrchu komunikácií alebo z cestnej zelene, ktorá je súčasťou týchto komunikácií, v zábere šírky min. 1 m ručne alebo pomocou strojov a ručného náradia,<sup>1)</sup> resp. odstránenie nánosov, naplavenín a zosuvov z povrchu obrubníka v celkovej jeho šírke ručne alebo pomocou strojov a ručného náradia,<sup>1)</sup>
- odvoz odpadu, ktorý vznikol počas prác na skládku, do kompostárne alebo do spaľovne,
- návrat mechanizmov Dodávateľa a ich obsluhy po ukončení prác z pracoviska späť na miesto určené Dodávateľom.
- zhodnotenie a/alebo zneškodnenie odpadu vrátane súvisiacich poplatkov v zmysle zákona o odpadoch.

## **ODSTRAŇOVANIE ŽUVAČIEK STROJOM**

V jednotkovej cene sú zahrnuté náklady za:

- príchod mechanizmov Dodávateľa a ich obsluhy na miesto dodania služby (pracovisko) určené Objednávateľom,
- prevádzku mechanizmov Dodávateľa, ktoré vykonávajú objednané služby,
- činnosť pracovníkov Dodávateľa, ktorí vykonávajú objednané služby,
- zabezpečenie miesta pracoviska (dopravné značenie alebo iné),

- čistiaci prostriedok na odstraňovanie žuvačiek (ak to vyžaduje technológia),
- odstránenie žuvačiek z povrchu komunikácií ručne alebo pomocou strojov na odstraňovanie žuvačiek,<sup>1)</sup>
- energie, vodu a čistiace prostriedky, ktoré sú potrebné k odstráneniu žuvačiek,
- odvoz odpadu, ktorý vznikol počas prác na skládku, do kompostárne alebo do spaľovne,
- návrat mechanizmov Dodávateľa a ich obsluhy po ukončení prác z pracoviska späť na miesto určené Dodávateľom.
- zhodnotenie a/alebo zneškodnenie odpadu vrátane súvisiacich poplatkov v zmysle zákona o odpadoch.

## 2. Údržba dopravnej zelene

### ÚDRŽBA TRÁVNATÝCH PORASTOV

kosenie trávnatých porastov II. stupňa intenzity kosenia <sup>3)</sup>

Jednotková cena zahŕňa najmä náklady na:

- príchod mechanizmov Dodávateľa a ich obsluhy na miesto dodania služby (pracovisko) určené Objednávateľom,
- prevádzku mechanizmov Dodávateľa, ktoré vykonávajú objednané služby,
- činnosť pracovníkov Dodávateľa, ktorí vykonávajú objednané služby,
- pokosenie trávnatých porastov pracovným strojom - kosačkou,<sup>1)</sup>
- vyzbieranie odpadu (smeti a iné nečistoty) z kosených trávnatých porastov,
- odvoz pokosenej trávy a odpadu, ktorý vznikol počas prác na skládku, do kompostárne alebo do spaľovne,
- návrat mechanizmov Dodávateľa a ich obsluhy po ukončení prác z pracoviska späť na miesto určené Dodávateľom.
- zhodnotenie a/alebo zneškodnenie odpadu vrátane súvisiacich poplatkov v zmysle zákona o odpadoch.

### OKOPÁVANIE STROMOV, KRÍKOV A KVETOV

V jednotkovej cene sú zahrnuté náklady za:

- príchod mechanizmov Dodávateľa a ich obsluhy na miesto dodania služby (pracovisko) určené Objednávateľom,
- prevádzku mechanizmov Dodávateľa, ktoré vykonávajú objednané služby,
- činnosť pracovníkov Dodávateľa, ktorí vykonávajú objednané služby,
- okopávanie zelene najmenej do hĺbky 15cm ručne alebo pomocou strojov,<sup>1)</sup>
- odburinenie zelene mechanickým odstránením nežiaducich druhov rastlín aj s koreňmi,
- odstránenie odpadu (smeti a iné nečistoty) zo zelene
- odvoz odpadu, ktorý vznikol počas prác na skládku, do kompostárne alebo do spaľovne,
- návrat mechanizmov Dodávateľa a ich obsluhy po ukončení prác z pracoviska späť na miesto určené Dodávateľom.
- zhodnotenie a/alebo zneškodnenie odpadu vrátane súvisiacich poplatkov v zmysle zákona o odpadoch.

### OREZ STROMOV

V jednotkovej cene sú zahrnuté náklady za:

- príchod mechanizmov Dodávateľa a ich obsluhy na miesto dodania služby (pracovisko) určené Objednávateľom,
- prevádzku mechanizmov Dodávateľa, ktoré vykonávajú objednané služby,
- činnosť pracovníkov Dodávateľa, ktorí vykonávajú objednané služby,
- orez stromu typom rezu podľa požiadaviek Dodávateľa v súlade s normou STN,<sup>4)</sup> pomocou strojov a ručného náradia,<sup>1)</sup>
- vyčistenie ochranného koreňového priestoru stromu<sup>4)</sup> vrátane odstránenia vyťaženej drevnej hmoty a odpadu (smeti a iné nečistoty),

- odvoz drevnej hmoty a odpadu, ktorý vznikol počas prác na skládku, do kompostárne alebo do spaľovne,
- návrat mechanizmov Dodávateľa a ich obsluhy po ukončení prác z pracoviska späť na miesto určené Dodávateľom.
- zhodnotenie a/alebo zneškodnenie drevnej hmoty a odpadu vrátane súvisiacich poplatkov v zmysle zákona o odpadoch.

#### **VÝRUB STROMOV**

V jednotkovej cene sú zahrnuté náklady za:

- príchod mechanizmov Dodávateľa a ich obsluhy na miesto dodania služby (pracovisko) určené Objednávateľom,
- prevádzku mechanizmov Dodávateľa, ktoré vykonávajú objednané služby,
- činnosť pracovníkov Dodávateľa, ktorí vykonávajú objednané služby,
- výrub stromu v súlade s normou STN,<sup>4)</sup> pomocou strojov a ručného náradia,<sup>1)</sup>
- vyčistenie ochranného koreňového priestoru stromu<sup>4)</sup> vrátane odstránenia vyťaženej drevnej hmoty a odpadu (smeti a iné nečistoty),
- odvoz drevnej hmoty a odpadu, ktorý vznikol počas prác na skládku, do kompostárne alebo do spaľovne,
- návrat mechanizmov Dodávateľa a ich obsluhy po ukončení prác z pracoviska späť na miesto určené Dodávateľom.
- zhodnotenie a/alebo zneškodnenie drevnej hmoty a odpadu vrátane súvisiacich poplatkov v zmysle zákona o odpadoch.

#### **VYBRATIE PŇA**

V jednotkovej cene sú zahrnuté náklady za:

- príchod mechanizmov Dodávateľa a ich obsluhy na miesto dodania služby (pracovisko) určené Objednávateľom,
- prevádzku mechanizmov Dodávateľa, ktoré vykonávajú objednané služby,
- činnosť pracovníkov Dodávateľa, ktorí vykonávajú objednané služby,
- odstránenie/vybratie pňa stromu zo zeme do hĺbky 20 cm pomocou stroja na frézovanie pňov a ručného náradia,<sup>1)</sup>
- vyčistenie ochranného koreňového priestoru stromu<sup>4)</sup> vrátane odstránenia vyťaženej drevnej hmoty a odpadu (smeti a iné nečistoty),
- odvoz drevnej hmoty a odpadu, ktorý vznikol počas prác na skládku, do kompostárne alebo do spaľovne,
- návrat mechanizmov Dodávateľa a ich obsluhy po ukončení prác z pracoviska späť na miesto určené Dodávateľom.
- zhodnotenie a/alebo zneškodnenie drevnej hmoty a odpadu vrátane súvisiacich poplatkov v zmysle zákona o odpadoch.

#### **VÝRUB NEVHODNÝCH DREVÍN S PRIEMEROM PŇA DO 10 CM.**

V jednotkovej cene sú zahrnuté náklady za:

- príchod mechanizmov Dodávateľa a ich obsluhy na miesto dodania služby (pracovisko) určené Objednávateľom,
- prevádzku mechanizmov Dodávateľa, ktoré vykonávajú objednané služby,
- činnosť pracovníkov Dodávateľa, ktorí vykonávajú objednané služby,
- plošný výrub nevhodných (náletových) drevín v súlade s normou STN,<sup>4)</sup> pomocou strojov a ručného náradia,<sup>1)</sup>
- vyčistenie ochranného koreňového priestoru stromu<sup>4)</sup> vrátane odstránenia vyťaženej drevnej hmoty a odpadu (smeti a iné nečistoty),
- odvoz drevnej hmoty a odpadu, ktorý vznikol počas prác na skládku, do kompostárne alebo do spaľovne,
- návrat mechanizmov Dodávateľa a ich obsluhy po ukončení prác z pracoviska späť na miesto určené Dodávateľom.

- zhodnotenie a/alebo zneškodnenie drevnej hmoty a odpadu vrátane súvisiacich poplatkov v zmysle zákona o odpadoch.

#### **ZMLADZOVACÍ ALEBO PRESVETLOVACÍ REZ KROV**

V jednotkovej cene sú zahrnuté náklady za:

- príchod mechanizmov Dodávateľa a ich obsluhy na miesto dodania služby (pracovisko) určené Objednávateľom,
- prevádzku mechanizmov Dodávateľa, ktoré vykonávajú objednané služby,
- činnosť pracovníkov Dodávateľa, ktorí vykonávajú objednané služby,
- orez kríku typom rezu podľa požiadaviek Dodávateľa v súlade s normou STN,<sup>4)</sup> pomocou strojov a ručného náradia,<sup>1)</sup>
- vyčistenie koreňového priestoru kríku vrátane odstránenia vyťaženej drevnej hmoty a odpadu (smeti a iné nečistoty),
- odvoz drevnej hmoty a odpadu, ktorý vznikol počas prác na skládku, do kompostárne alebo do spaľovne,
- návrat mechanizmov Dodávateľa a ich obsluhy po ukončení prác z pracoviska späť na miesto určené Dodávateľom.
- zhodnotenie a/alebo zneškodnenie drevnej hmoty a odpadu vrátane súvisiacich poplatkov v zmysle zákona o odpadoch.

#### **STRIHANIE ŽIVÝCH PLOTOV**

V jednotkovej cene sú zahrnuté náklady za:

- príchod mechanizmov Dodávateľa a ich obsluhy na miesto dodania služby (pracovisko) určené Objednávateľom,
- prevádzku mechanizmov Dodávateľa, ktoré vykonávajú objednané služby,
- činnosť pracovníkov Dodávateľa, ktorí vykonávajú objednané služby,
- strihanie/orez živého plotu (ľavá, pravá a vrchná strana/plocha) podľa požiadaviek Dodávateľa v súlade s normou STN,<sup>4</sup> pomocou strojov a ručného náradia,<sup>1)</sup>
- vyčistenie koreňového priestoru živého plotu vrátane odstránenia vyťaženej drevnej hmoty a odpadu (smeti a iné nečistoty),
- odvoz drevnej hmoty a odpadu, ktorý vznikol počas prác na skládku, do kompostárne alebo do spaľovne,
- návrat mechanizmov Dodávateľa a ich obsluhy po ukončení prác z pracoviska späť na miesto určené Dodávateľom.

#### **ÚDRŽBA KOMUNIKÁCIÍ CISTERNOVÝM VOZIDLOM – POLIEVANIE NOVOVYSADENÝCH STROMOV V CESTNEJ ZELENÍ**

Jednotková cena zahŕňa najmä náklady na:

- príchod mechanizmov Dodávateľa a ich obsluhy na miesto dodania služby (pracovisko) určené Objednávateľom,
- prevádzku mechanizmov Dodávateľa, ktoré vykonávajú objednané služby na pracovisku,
- činnosť pracovníkov Dodávateľa, ktorí vykonávajú objednané služby na pracovisku,
- nabratie vody, vrátane vlastnej ceny vody, určenej na polievanie zelene cisternovým vozidlom,<sup>1)</sup>
- vypustenie odpadovej vody, odsatej z komunikácie vozidlom na odsávanie vody,<sup>1)</sup>
- návrat mechanizmov Dodávateľa a ich obsluhy po ukončení prác z pracoviska späť na miesto určené Dodávateľom.
- zhodnotenie a/alebo zneškodnenie odpadovej vody vrátane súvisiacich poplatkov v zmysle zákona o vodách.



### 3. Nakladanie s odpadmi

#### VYPRÁZDNIENIE ODPADKOVÉHO KOŠA

V jednotkovej cene sú zahrnuté náklady za:

- príchod mechanizmov Dodávateľa a ich obsluhy na miesto dodania služby (pracovisko) určené Objednávateľom,
- prevádzku mechanizmov Dodávateľa, ktoré vykonávajú objednané služby,
- činnosť pracovníkov Dodávateľa, ktorí vykonávajú objednané služby,
- vybratie zbernej nádoby resp. plastového vreca, vrátane jeho vlastnej ceny, z konštrukcie odpadkového koša,
- vybratie smetí (odpadkov) zo zbernej nádoby resp. plastového vreca,
- vloženie zbernej nádoby späť resp. vloženie nového čistého/prázdneho plastového vreca späť do konštrukcie odpadkového koša,
- odomknutie a uzamknutie otváracieho mechanizmu odpadkového koša,
- vyzbieranie odpadu (smeti a iné nečistoty) z okolia koša do vzdialenosti 2 m,
- odvoz odpadu, ktorý vznikol počas prác na skládke, do kompostárne alebo do spaľovne,
- návrat mechanizmov Dodávateľa a ich obsluhy po ukončení prác z pracoviska späť na miesto určené Dodávateľom.
- zhodnotenie a/alebo zneškodnenie odpadu vrátane súvisiacich poplatkov v zmysle zákona o odpadoch.

#### ODVOZ ČIERNEJ SKLÁDKY

V jednotkovej cene sú zahrnuté náklady za:

- príchod mechanizmov Dodávateľa a ich obsluhy na miesto dodania služby (pracovisko) určené Objednávateľom,
- prevádzku mechanizmov Dodávateľa, ktoré vykonávajú objednané služby,
- činnosť pracovníkov Dodávateľa, ktorí vykonávajú objednané služby,
- zabezpečenie miesta pracoviska (dopravné značenie alebo iné),
- roztriedenie odpadu, ktorý tvorí čiernu skládku, na jednotlivé kategórie odpadu,
- naloženie odpadu, ktorý tvorí čiernu skládku, do prepravných prostriedkov/kontajnerov/nádob,
- vyzbieranie odpadu (smeti a iné nečistoty) z celej plochy čiernej skládky,
- vyzbieranie odpadu (smeti a iné nečistoty) z okolia čiernej skládky do vzdialenosti 5 m,
- odvoz odpadu, ktorý vznikol počas prác na skládke, do kompostárne alebo do spaľovne,
- návrat mechanizmov Dodávateľa a ich obsluhy po ukončení prác z pracoviska späť na miesto určené Dodávateľom.
- zhodnotenie a/alebo zneškodnenie odpadu vrátane súvisiacich poplatkov v zmysle zákona o odpadoch.

#### HAVÁRIE A INÉ NEPREDVÍDANÉ ČISTENIA

V jednotkovej cene sú zahrnuté náklady za:

- čakanie mechanizmov Dodávateľa a ich obsluhy, t.j. vozidiel – dodávka do 3,5 tony a rozvoz ručných pracovníkov a ich vodičov, na stanovisku v priestoroch Dodávateľ, na zásah zimnej údržby,
- pohonné hmoty a energie, ktoré budú spotrebované počas čakania vozidiel a ich vodiča na stanovisku,
- pracovnú pohotovosť vodičov v zmysle Zákonníka práce,
- vybudovanie a prevádzku alebo prenájom (vlastných) priestorov Dodávateľa, v ktorých budú vozidlá a ich vodiči čakať.
- zabezpečenie absorpčného materiálu materiálov, vrátane vlastnej ceny tohto materiálu, podľa požiadaviek Objednávateľa, vrátane vlastnej ceny posypových materiálov,

- vybudovanie a prevádzku alebo prenájom (vlastných) priestorov Dodávateľa, v ktorých bude absorpčný materiál skladovaný v súlade s podmienkami určenými výrobcou,
- prevádzku mechanizmov Dodávateľa, ktoré vykonávajú manipuláciu (vykládku/nakládku) s absorpčným materiálom,
- činnosť pracovníkov Dodávateľa, ktorí vykonávajú manipuláciu (vykládku/nakládku) s absorpčným materiálom,
- zabezpečenie skladovej zásoby absorpčného materiálu minimálne vo výške predpokladanej 30 dňovej spotreby podľa požiadaviek Objednávateľa,
- dovoz absorpčného materiálu na miesto dodania služby (pracovisko) určené Objednávateľom,
- činnosť pracovníkov Dodávateľa, ktorí vykonávajú aplikáciu absorpčného materiálu na pracovisku, vrátane jeho odstránenia z komunikácie po zachytení ropných látok,
- odvoz absorpčného materiálu kontaminovaného ropnými látkami ako (nebezpečného) odpadu, ktorý vznikol počas prác na skládke, do kompostárne alebo do spaľovne.
- zhodnotenie a/alebo zneškodnenie (nebezpečného) odpadu vrátane súvisiacich poplatkov v zmysle zákona o odpadoch.
- príchod pracovníka Dodávateľa na miesto (pracovisko) určené Objednávateľom,
- činnosti vykonávané ručne pracovníkom Dodávateľa a/alebo pomocou ručného náradia,<sup>1)</sup>
- prestoje pracovníkov, z dôvodov, ktoré vznikli na strane Objednávateľa,
- jednotný odev a ochranné pracovné pomôcky pracovníkov Dodávateľa,
- opatrenia BOZP,
- školenia pracovníkov Dodávateľa v rozsahu stanovenom platnou legislatívou,
- návrat pracovníkom Dodávateľa po ukončení prác späť na miesto určené Dodávateľom.

### 3. Čistenie uličných vpustov

#### VYČISTENIE ULIČNÉHO VPUSTU BEZ FRÉZOVANIA A KAMEROVEJ SKÚŠKY

Jednotková cena zahŕňa najmä náklady na:

- príchod mechanizmov Dodávateľa a ich obsluhy na miesto dodania služby (pracovisko) určené Objednávateľom,
- prevádzku mechanizmov Dodávateľa, ktoré vykonávajú objednané služby na pracovisku,
- činnosť pracovníkov Dodávateľa, ktorí vykonávajú objednané služby na pracovisku,
- nabratie vody, vrátane vlastnej ceny vody, určenej na vysokotlakové vodné prečisťovanie uličných vpustov a kanalizačných prípojok,
- vysokotlakové prečistenie uličného vpustu a/alebo kanalizačnej prípojky, ktorého výsledkom musí byť odstránenie nečistôt a prekážok, ktoré spôsobili obmedzenú resp. úplnú nepriechodnosť uličného vpustu a /alebo kanalizačnej prípojky a obnovenie ich prietochnosti,
- návrat mechanizmov Dodávateľa a ich obsluhy po ukončení prác z pracoviska späť na miesto určené Dodávateľom.
- zhodnotenie a/alebo zneškodnenie odpadovej vody vrátane súvisiacich poplatkov v zmysle zákona o vodách.

Vysvetlivky:

- 1) B.1 OPIS PREDMETU ZÁKAZKY, časť VI - Technické požiadavky na vozidlá, pracovné stroje a ručné náradie
- 2) Technické podmienky č. TP 08/2010 a č. TP 09/2010 - Používanie posypových materiálov
- 3) II. stupeň intenzity kosenia - kosenie sa vykonáva každoročne 5x za obdobie od 15.04. do 14.10.

- termín 1. kosby: 15.4. - 22.5.2022
- termín 2. kosby: 23.5. - 30.6.2022
- termín 3. kosby: 01.7. - 05.8.2022
- termín 4. kosby: 06.8. - 11.09.2022
- termín 5. kosby: 12.9. - 14.10.2022

4) STN 83 7010 Ošetrovanie, udržiavanie a ochrana stromovej vegetácie, typy rezov:

- zakladací, výchovný rez (bod. 3.2.2 normy)
- udržiavací rez (bod. 3.2.3 normy)
- zdravotný rez (bod. 3.2.3.1 normy)
- bezpečnostný rez (bod. 3.2.3.2 normy)
- špeciálny rez (bod. 3.2.4 normy)
- redukčný rez (bod. 3.2.4.1 normy)
- tvarovací rez (bod. 3.2.5 normy)

Letný operačný plán 2022 (obdobie od 15.4.2022 do 14.10.2022)						
	Oblasť činnosti	Popis činnosti	Výmera/počty	MJ	Celkové náklady za obdobie bez DPH	Celkové náklady za obdobie s DPH
1	Strojné čistenie komunikácií	1 strojně zametanie	374 924	m	427 558,53	513 070,24
		2 strojně zametanie mimo cyklíčnosť	300	hod	9 099,99	10 919,99
		3 strojně splachovanie komunikácií	1 964 931	m2	65 460,26	78 552,31
		4 splachovanie námestí	694	hod	18 183,43	21 820,12
		5 strojně splachovanie mimo cyklíčnosť	250	hod	6 552,93	7 863,51
		6 strojně zametanie cyklíčtrás	30	hod	910,00	1 092,00
		7 strojně zametanie pri blokovaní čistení	192	hod	5 823,99	6 988,79
2	Ručné čistenie komunikácií	1 vyčistenie pešej zóny, lávky, chodníka, parkoviska, schodov, zastávky MHD	662 855	m2	958 296,26	1 149 955,51
		2 čistenie ostrovčekov na križovatkách	516	h	49 646,23	59 575,48
		3 odstraňovanie buriny v obrubníkoch (líniovo)	266 531	m	62 794,70	75 353,64
		4 odstraňovanie buriny plošné (4 turnusy, Odburiňovacia čata)	2 400	h	33 442,56	40 131,07
		5 havária a iné nepredvídané čistenie od 15.4.2022 do 14.10.2022 (Havarijná čata)	havarie v 24 hod zmene 7 dní v týždni 1x čata (1čata = 3 x ručný 1x vozidlo)	hod.	147 401,52	176 881,83
		6 večerné čistenie peších zón (Dočistovacia čata)	8 hod/ denne čata 1+3	hod.	56 414,80	67 697,76
		7 vyberanie odpadkových košov	753	ks	118 628,90	142 354,68
3	Kosenie	1 kosenie tráv, porastu	1 427 519	m2	450 032,32	540 038,78
		2 kosenie pri cyklíčtrásach	18 020	m2	5 703,33	6 844,00
4	Zeleň	1 orez krov a strihanie živých plotov	14 679	ks	50 603,90	60 724,68
		2 okopávanie stromov, kríkov a kvetov	13 209	m2	50 603,90	60 724,68
		3 cestná zeleň - havarijne orezy a výrubu	5 833	m2	12 634,45	15 161,34
		4 odstraňovanie invazných druhov drevín	operatívne objednávky	150 000,00	180 000,00	
		5 polievanie cestnej zelene	155	m2	1 446,10	1 735,32
5	odpad	1 náklady na likvidáciu odpadu	170 ks, 324 m, 258m2		25 000,00	30 000,00
6	čistenie uličných vpustov	1 čistenie uličných vpustov bez frézovania a kamerovej skúšky	11 201	ks	111 427,55	133 713,06
<b>SPOLU:</b>					<b>2 825 199,47</b>	<b>3 390 239,37</b>

	Spolu bez DPH	Spolu s DPH
637004001 - letné čistenie komunikácií	1 960 214,12	2 352 256,94
635006008 - údržba dopravnej zelene	728 557,81	874 269,37
637004005 - odvoz, uloženie a likvidácia odpadu	25 000,00	30 000,00
635006001 - rutina a štandardná údržba komunikácií	111 427,55	133 713,06
<b>CELKOM:</b>	<b>2 825 199,47</b>	<b>3 390 239,37</b>

Základná finančná kontrola vykonaná v súlade s § 6 ods. 4 zákona č. 357/2015 Z. z.:

1. Finančnú operáciu je - nie je možné vykonať a je v súlade so schváleným rozpočtom HLMSR Bratislava.

Podpis povereného zamestnanca za výkon ZFK z hľadiska rozpočtu

.....  
Elefantová Eva

2. Finančnú operáciu (Operačný plán) je - nie je možné vykonať a je v súlade so zmlouvou MATS1900069

Podpis povereného zamestnanca za výkon ZFK

.....  
Jurčák Valér

Podpis nadriadeného povereného zamestnanca za výkon ZFK

.....  
Vallo Matúš

Letný operačný plán 2022 (obdobie od 15.4.2022 do 14.10.2022)							
Oblasť činnosti		Popis činnosti	Výmera/počty	MJ	Celkové náklady za obdobie bez DPH	Celkové náklady za obdobie s DPH	
1	Strojné čistenie komunikácií	1	strojné zametanie ***	374,924	m	427,558.53	513,070.24
		2	strojné zametanie mimo cykličnosť	300	hod.	9,099.99	10,919.99
		3	strojné splachovanie komunikácií	1,964,931	m2	65,460.26	78,552.31
		4	splachovanie námestí	694	hod.	18,183.43	21,820.12
		5	strojné splachovanie mimo cykličnosť	250	hod.	6,552.93	7,863.51
		6	strojné zametanie cyklotrás	30	hod.	910.00	1,092.00
		7	strojné zametanie pri blokovom čistení	192	hod.	5,823.99	6,988.79
2	Ručné čistenie komunikácií	1	vyčistenie pešej zóny, lávky, chodníka, parkoviska, schodov, zastávky MHD	662,855	m2	958,296.26	1,149,955.51
		2	čistenie ostrovčekov na križovatkách	516	h	49,646.23	59,575.48
		3	odstraňovanie buriny v obrubníkoch (líniovo)	266,531	m	62,794.70	75,353.64
		4	odstraňovanie buriny plošné (4 turnusy, Odburiňovacia čata)	2,400	h	33,442.56	40,131.07
		5	havárie a iné nepredvídané čistenie od 15.4.2022 do 14.10.2022 (Havarijná čata)	havárie v 24 hod zmene 7 dní v týždni 1x čata (1čata = 3 x ručný 1x vozidlo)	hod.	147,401.52	176,881.83
		6	večerné čistenie peších zón (Dočistovacia čata)	8 hod/ denne čata 1+3	hod.	56,414.80	67,697.76
		7	vyberanie odpadkových košov	753	ks	118,628.90	142,354.68
3	Kosenie	1	kosenie tráv, porastu	1,427,519	m2	450,032.32	540,038.78
		2	kosenie pri cyklotrasách	18,020	m2	5,703.33	6,844.00
4	Zeleň	1	orez krov a strihanie živých plotov	14,679	ks	50,603.90	60,724.68
		2	okopávanie stromov, kríkov a kvetov	13,209	m2		
		3	cestná zeleň - havarijne orezy a výrubu	5,936	m2	14,807.76	17,769.31
		4	odstraňovanie invazných druhov drevín	operatívne objednávky		150,000.00	180,000.00
		5	polievanie cestnej zelene	155	m2	1,446.10	1,735.32
5	odpad	1	náklady na likvidáciu odpadu	170 ks, 324 m, 258m2		58,137.71	69,765.25
		1	náklady na likvidáciu odpadu			25,000.00	30,000.00
6	čistenie uličných vpustov	1	čistenie uličných vpustov bez frézovania a kamerovej skúšky	11,201	ks	111,427.55	133,713.06
<b>SPOLU:</b>						<b>2,827,372.78</b>	<b>3,392,847.34</b>

	Spolu bez DPH	Spolu s DPH
637004001 - letné čistenie komunikácií	1,960,214.12	2,352,256.94
635006008 - údržba dopravnej zelene	730,731.11	876,877.34
637004005 - odvoz, uloženie a likvidácia odpadu	25,000.00	30,000.00
635006001 - rutinná a štandardná údržba komunikácií	111,427.55	133,713.06
<b>CELKOM:</b>	<b>2,827,372.78</b>	<b>3,392,847.34</b>

Základná finančná kontrola vykonaná v súlade s § 6 ods. 4 zákona č. 357/2015 Z. z.:

1. Finančnú operáciu je - nie je možné vykonať a je v súlade so schváleným rozpočtom HLMSR Bratislava.

Podpis povereného zamestnanca za výkon ZFK z hľadiska rozpočtu

.....  
Elefantová Eva

2. Finančnú operáciu (Operačný plán) je - nie je možné vykonať a je v súlade so zmluvou MATS1900069

Podpis povereného zamestnanca za výkon ZFK

.....  
Jurčák Valér

Podpis nadriadeného povereného zamestnanca za výkon ZFK

.....  
Vallo Matúš

STROJNÉ ZAMETANIE						
oblasť	rajón	m.č.	výmera (m)	týždenná cykličnosť	jed. cena	suma € bez DPH
1	1	Staré Mesto	9,271	3	0.0190	13,815.11
1	2	Staré Mesto	22,048	3	0.0190	32,854.67
1	3	Staré Mesto	12,176	3	0.0190	18,143.98
1	4	Staré Mesto	12,036	3	0.0190	17,935.36
1	5	Staré Mesto	10,872	3	0.0190	16,200.83
1	6	Staré Mesto	7,072	3	0.0190	10,538.29
1	15	Staré Mesto L	16,794	3	0.0190	25,025.46
1	16	Staré Mesto L	5,990	3	0.0190	8,925.96
4	61	Karlova Ves	8,534	2	0.0195	8,701.02
4	62	Karlova Ves	14,820	2	0.0195	15,110.05
4	63	Karlova Ves L	17,454	2	0.0195	17,795.60
4	64	Dúbravka	12,967	2	0.0195	13,220.78
4	65	Lamač	9,771	2	0.0195	9,962.23
4	66	Lamač L	2,000	2	0.0195	2,039.14
4	67	Devínska Nová Ves	14,410	2	0.0195	14,692.02
4	67	Devínska Nová Ves	10,846	2	0.0195	11,058.27
4	68	Záhorská Bystrica	13,326	2	0.0195	13,586.81
4	68	Záhorská Bystrica	8,260	2	0.0195	8,421.66
4	69	Lamač	4,800	2	0.0195	4,893.94
5	81	Petržalka	15,511	2	0.0195	15,814.57
5	82	Petržalka	16,922	2	0.0195	17,253.19
5	83	Petržalka	12,244	2	0.0195	12,483.63
5	84	Petržalka	15,224	2	0.0195	15,521.96
5	84	Petržalka	1,704	2	0.0195	1,737.35
5	85	Petržalka	9,457	2	0.0195	9,642.09
5	86	Petržalka	5,720	2	0.0195	5,831.95
5	87	Petržalka L	12,939	2	0.0195	13,192.23
5	88	Petržalka L	12,420	2	0.0195	12,663.08
5	89	Petržalka	6,896	2	0.0195	7,030.96
5	90	Rusovce, Čuňovo, Jarovce	5,680	2	0.0195	5,791.17
5	91	Petržalka L	10,000	2	0.0195	10,195.71
5	92	Rusovce, Čuňovo, Jarovce	36,760	2	0.0195	37,479.45
<b>SPOLU:</b>			<b>374,924</b>			<b>427,558.53</b>

počet týždňov za obdobie	26.143
--------------------------	--------

58,696.73

Čistenie mesta mimo cykličnosti dečišťovanie na starobnoči činnosti/havárie garža komunikácie zamestnancmi vozidlami (hod.)	Rozsah	jedn. cena	suma
Spolu :	<i>odhad</i>		<b>9,099.990</b>

## STROJNÉ SPLACHOVANIE - VŠETKY JAZDNÉ PRUHY

oblasť	rajón	m.č.	výmera v m2	týždenná cykličnosť	jed. cena	suma € bez DPH
1	1	Staré Mesto	72,814	1	0.0022	2,425.73
1	2	Staré Mesto	170,248	1	0.0022	5,671.69
1	3	Staré Mesto	108,592	1	0.0022	3,617.66
1	4	Staré Mesto	51,364	1	0.0022	1,711.15
1	5	Staré Mesto	48,217	1	0.0022	1,606.31
1	6	Staré Mesto	69,104	1	0.0022	2,302.15
2	61	Karlova ves	69,461	1	0.0022	2,314.04
2	62	Karlova ves	120,784	1	0.0022	4,023.83
2	64	Dúbravka	105,093	1	0.0022	3,501.10
2	65	Lamač	133,881	1	0.0022	4,460.15
2	67	Devínska Nová Ves	187,302	1	0.0022	6,239.83
2	68	Záhorská Bystrica	62,486	1	0.0022	2,081.68
2	69	Lamač	28,300	1	0.0022	942.79
5	81	Petržalka	116,926	1	0.0022	3,895.31
5	82	Petržalka	147,535	1	0.0022	4,915.02
5	83	Petržalka	123,615	1	0.0022	4,118.15
5	84	Petržalka	84,058	1	0.0022	2,800.33
5	85	Petržalka	71,077	1	0.0022	2,367.88
5	86	Petržalka	102,136	1	0.0022	3,402.59
5	89	Petržalka	62,037	1	0.0022	2,066.72
5	90	Rusovce, Čuňovo, Jarovce	29,901	1	0.0022	996.13
<b>SPOLU</b>			<b>1,964,931</b>			<b>65,460.26</b>

**počet týždňov za obdobie (1.6. - 15.9.2022) 15.143**

V prípade dažďa sa kropenie nevykonáva (môže sa odložiť na kropenie počas horúčav)

## STROJNÉ SPLACHOVANIE KOMUNIKÁCIÍ - MIMORIADNE

Údržba komunikácií splachovacím vozidlom (hod.)	250	26.2117	6,552.925
<b>Spolu:</b>		<b>odhad</b>	<b>6,552.925</b>

## STROJNÉ SPLACHOVANIE NÁMESTÍ a PEŠÍCH ZÓN a CHODNÍKOV

rozpočet výmery na 5 x 8 hod za 1 týždeň (nočné zmeny 22:00 - 06:00)

oblasť	rajón	m.č.	týždenná cykličnosť	počet týždňov	hod/týždeň (pondelok, utorok)	jedn.cena / hod	suma € bez DPH
1	98	Staré Mesto	1	26.143	8	26.2117	5,481.990
1	99	Staré Mesto	1	15.143	32	26.2117	12,701.441
<b>spolu</b>					694		<b>18,183.43</b>

V prípade dažďa sa kropenie nevykonáva (môže sa odložiť na kropenie počas horúčav)



LETNÉ ČISTENIE CHODNÍKOV

oblasť	rajón	m.č.	ulica	úsek / cesta	orientácia	výmera (m2)	tyždenná cykličnosť	jedn. cena	suma € bez DPH
1	501	Staré Mesto	Cintorínska	Cintorínska	L	996.87	7	0.0095	1,733.05
1	501	Staré Mesto	Cintorínska	Cintorínska	P	1,014.67	7	0.0095	1,764.00
1	501	Staré Mesto	Dunajská	Dunajská	P	2,089.64	7	0.0095	3,632.84
1	501	Staré Mesto	Dunajská	Dunajská	L	1,722.45	7	0.0095	2,994.47
1	501	Staré Mesto	Imricha Karvaša	Imricha Karvaša	P	556.59	3	0.0185	807.57
1	501	Staré Mesto	Imricha Karvaša	Imricha Karvaša	L	149.52	3	0.0185	216.94
1	501	Staré Mesto	Kapucínska	Staromestská	P	220.12	7	0.0095	382.68
1	501	Staré Mesto	Kapucínska	Staromestská	L	937.59	7	0.0095	1,630.01
1	501	Staré Mesto	Námestie Franza Liszta	Námestie Franza Liszta	L	946.88	7	0.0095	1,646.14
1	501	Staré Mesto	Námestie Franza Liszta	Námestie Franza Liszta	P	562.72	7	0.0095	978.28
1	501	Staré Mesto	Námestie SNP	Námestie SNP	L	1,418.43	7	0.0095	2,465.94
1	501	Staré Mesto	Námestie SNP	Námestie SNP	P	5,113.75	7	0.0095	8,890.25
1	501	Staré Mesto	Obchodná	Hurbanovo námestie	L	1,280.89	7	0.0095	2,226.83
1	501	Staré Mesto	Obchodná	Obchodná	P	1,414.93	7	0.0095	2,459.86
1	501	Staré Mesto	Rajská	Rajská	P	465.29	7	0.0095	808.90
1	501	Staré Mesto	Rajská	Rajská	L	225.12	7	0.0095	391.37
1	501	Staré Mesto	Suché mýto	Hodžovo námestie /nájazdy na Staromestskú/	L	828.93	7	0.0095	1,441.09
1	501	Staré Mesto	Suché mýto	Suché mýto	P	578.68	7	0.0095	1,006.04
1	501	Staré Mesto	Šafárikovo námestie	Štúrova	L	865.47	7	0.0095	1,504.62
1	501	Staré Mesto	Šafárikovo námestie	Štúrova	P	718.88	7	0.0095	1,249.77
1	501	Staré Mesto	Špitálska	Ulica 29.augusta /634+215/	P	2,185.92	7	0.0095	3,800.23
1	501	Staré Mesto	Špitálska	Ulica 29.augusta /634+215/	L	2,384.20	7	0.0095	4,144.94
1	501	Staré Mesto	Štefánikova	Štefánikova	P	1,840.16	7	0.0095	3,199.12
1	501	Staré Mesto	Štefánikova	Štefánikova	L	2,000.54	7	0.0095	3,477.94
1	501	Staré Mesto	Štúrova	Štúrova	P	1,436.00	7	0.0095	2,496.49
1	501	Staré Mesto	Štúrova	Štúrova	L	1,473.86	7	0.0095	2,562.30
1	501	Staré Mesto	Ulica 29.augusta	Ulica 29.augusta (od Mickiewiczovej po Dunajskú)	P	1,752.07	7	0.0095	3,045.97
1	501	Staré Mesto	Ulica 29.augusta	Ulica 29.augusta (od Mickiewiczovej po Dunajskú)	L	1,924.38	7	0.0095	3,345.54
1	501	Staré Mesto	Klobučnícka	Klobučnícka	L	269.30	7	0.0095	468.17
1	501	Staré Mesto	Klobučnícka	Klobučnícka	P	332.46	7	0.0095	577.98
1	501	Staré Mesto	Nedbalova	Nedbalova	L	79.52	7	0.0095	138.25
1	501	Staré Mesto	Nedbalova	Nedbalova	P	69.06	7	0.0095	120.06
1	502	Staré Mesto	Čulenova	Čuleňova	P	355.29	3	0.0185	515.51
1	502	Staré Mesto	Čulenova	Čuleňova	L	393.83	3	0.0185	571.42
1	502	Staré Mesto	Dostojevského rad	Dostojevského rad	P	1,896.36	3	0.0185	2,751.49
1	502	Staré Mesto	Dostojevského rad	Dostojevského rad	L	2,259.59	3	0.0185	3,278.51
1	502	Staré Mesto	Jesenského	Jesenského	P	401.37	7	0.0095	697.78
1	502	Staré Mesto	Jesenského	Jesenského	L	631.66	7	0.0095	1,098.13
1	502	Staré Mesto	Karadžičova	Karadžičova (od Dostojevského radu po Mlynské nivy)	P	463.64	3	0.0185	672.71
1	502	Staré Mesto	Karadžičova	Karadžičova (od Dostojevského radu po Mlynské nivy)	L	474.13	3	0.0185	687.93
1	502	Staré Mesto	Landererova	Čuleňova	L	1,698.30	3	0.0185	2,464.11
1	502	Staré Mesto	Landererova	Landererova	P	1,399.90	3	0.0185	2,031.15
1	502	Staré Mesto	Mlynské nivy	Mlynské nivy (od 29.augusta po Košickú) - rekonštrukcia	L	1,857.41	7	0.0095	3,229.10
1	502	Staré Mesto	Mlynské nivy	Mlynské nivy (od 29.augusta po Košickú) - rekonštrukcia	P	1,355.87	7	0.0095	2,357.18
1	502	Staré Mesto	Most SNP (konečná MHD)	Most SNP	L	917.17	7	0.0095	1,594.49
1	502	Staré Mesto	Nábřežie arm. Gen. L. Svobodu	Nábřežie arm. Gen. L. Svobodu	L	2,181.57	3	0.0185	3,165.31
1	502	Staré Mesto	Nábřežie arm. Gen. L. Svobodu	Nábřežie arm. Gen. L. Svobodu	P	3,334.17	3	0.0185	4,837.64
1	502	Staré Mesto	Rázusovo nábřežie	Rázusovo nábřežie	L	1,395.17	3	0.0185	2,024.30
1	502	Staré Mesto	Rázusovo nábřežie	Rázusovo nábřežie	P	373.98	3	0.0185	542.62
1	502	Staré Mesto	Staromestská	Hodžovo námestie /nájazdy na Staromestskú/	L	720.37	7	0.0095	1,252.36
1	502	Staré Mesto	Staromestská	Staromestská	P	1,215.32	7	0.0095	2,112.84
1	502	Staré Mesto	Vajanského nábřežie	Vajanského nábřežie	L	910.62	7	0.0095	1,583.11
1	502	Staré Mesto	Vajanského nábřežie	Vajanského nábřežie	P	939.68	7	0.0095	1,633.64
1	502	Staré Mesto	Námestie Ľudovíta Štúra	Vajanského nábřežie	L	192.51	7	0.0095	334.67
1	502	Staré Mesto	Mostová	Mostová	P	414.29	7	0.0095	720.24
1	502	Staré Mesto	Mostová	Mostová	L	676.61	7	0.0095	1,176.28
1	502	Staré Mesto	Starý most	Starý most	L	2,641.12	7	0.0095	4,591.58
1	502	Staré Mesto	Starý most	Starý most	P	2,622.79	7	0.0095	4,559.72
1	502	Staré Mesto	Námestie Ľudovíta Štúra	Námestie Ľudovíta Štúra	P	275.71	7	0.0095	479.32
1	503	Staré Mesto	Americké námestie	Americké námestie	L	605.82	7	0.0095	1,053.21
1	503	Staré Mesto	Americké námestie	Americké námestie	P	885.00	7	0.0095	1,538.57
1	503	Staré Mesto	Banskobystrická	Banskobystrická	P	617.23	7	0.0095	1,073.06
1	503	Staré Mesto	Banskobystrická	Banskobystrická	L	362.35	7	0.0095	629.95
1	503	Staré Mesto	Floriánske námestie	Americké námestie	L	551.93	7	0.0095	959.52
1	503	Staré Mesto	Floriánske námestie	Floriánske námestie	P	494.47	7	0.0095	859.64
1	503	Staré Mesto	Karadžičova	Karadžičova (od Mlynských nív po Krížnu)	L	2,891.55	3	0.0185	4,195.43

1	503	Staré Mesto	Karadžičova	Karadžičova (od Mlynských nív po Krížnu)	P	1,775.10	3	0.0185	2,575.55
1	503	Staré Mesto	Karpatská	Karpatská	L	510.62	3	0.0185	740.87
1	503	Staré Mesto	Karpatská	Karpatská	P	487.61	3	0.0185	707.49
1	503	Staré Mesto	Kollárovo námestie	Kollárovo námestie	P	1,554.63	7	0.0095	2,702.73
1	503	Staré Mesto	Kollárovo námestie	Kollárovo námestie	L	1,067.23	7	0.0095	1,855.38
1	503	Staré Mesto	Krížna	Krížna (od Amerického námestia po Legionársku)	L	2,390.07	3	0.0185	3,467.83
1	503	Staré Mesto	Krížna	Krížna (od Amerického námestia po Legionársku)	P	2,241.84	3	0.0185	3,252.75
1	503	Staré Mesto	Legionárska	Legionárska	P	1,506.88	3	0.0185	2,186.37
1	503	Staré Mesto	Legionárska	Legionárska	L	1,217.30	3	0.0185	1,766.21
1	503	Staré Mesto	Mickiewiczova	Ulica 29.augusta /634+215/	P	876.15	7	0.0095	1,523.19
1	503	Staré Mesto	Mickiewiczova	Mickiewiczova	L	908.75	7	0.0095	1,579.87
1	503	Staré Mesto	Mýtna	Legionárska	L	1,686.45	3	0.0185	2,446.91
1	503	Staré Mesto	Mýtna	Vazovova /od Mýtnej po Radlinského/	P	1,494.21	3	0.0185	2,167.99
1	503	Staré Mesto	Námestie 1. mája	Banskobytrická	L	773.81	7	0.0095	1,345.26
1	503	Staré Mesto	Námestie 1. mája	Námestie 1. mája /310/	P	643.41	7	0.0095	1,118.58
1	503	Staré Mesto	Námestie slobody	Námestie slobody	P	2,785.06	7	0.0095	4,841.82
1	503	Staré Mesto	Námestie slobody	Námestie slobody	L	3,146.94	7	0.0095	5,470.95
1	503	Staré Mesto	Radlinského	Vazovova /od Mýtnej po Radlinského/	L	2,448.26	3	0.0185	3,552.25
1	503	Staré Mesto	Radlinského	Radlinského	P	3,329.64	3	0.0185	4,831.08
1	503	Staré Mesto	Vazovova	Vazovova (od Radlinského po Mýtne)	L	920.69	3	0.0185	1,335.85
1	503	Staré Mesto	Vazovova	Vazovova (od Radlinského po Mýtne)	P	713.89	3	0.0185	1,035.80
1	503	Staré Mesto	Vazovova	Vazovova (od Krížnej po Radlinského)	L	659.98	3	0.0185	957.58
1	503	Staré Mesto	Vazovova	Vazovova (od Krížnej po Radlinského)	P	653.55	3	0.0185	948.26
1	503	Staré Mesto	Záhradnícka	Záhradnícka /od Amerického nám. po Karadžičovu/	L	1,262.08	3	0.0185	1,831.19
1	503	Staré Mesto	Záhradnícka	Záhradnícka (od Krížnej oo Karadžičovu)	P	2,179.07	3	0.0185	3,161.67
1	503	Staré Mesto	Zilinská	Zilinská	P	619.92	3	0.0185	899.46
1	503	Staré Mesto	Zilinská	Zilinská	L	595.88	3	0.0185	864.58
1	503	Staré Mesto	Odborárske námestie	Odborárske námestie	P	200.33	3	0.0185	290.67
1	503	Staré Mesto	Odborárske námestie	Odborárske námestie	L	312.17	3	0.0185	452.93
1	503	Staré Mesto	Cyklotrasa Májkova	Od Blumentálskej po Sasinkovu	L	150.00	1	0.043	168.62
1	504	Staré Mesto	Havličkova	Na Slavíne	L	518.05	1	0.043	582.36
1	504	Staré Mesto	Havličkova	Na Slavíne	P	620.12	1	0.043	697.10
1	504	Staré Mesto	Jančova	Jančová po parkovisko Bôrik /103+238//1666+621/	L	594.11	1	0.043	667.87
1	504	Staré Mesto	Jančova	Jančová po parkovisko Bôrik /103+238//1666+621/	P	748.65	1	0.043	841.59
1	504	Staré Mesto	Mišikova	Mišikova	L	919.77	1	0.043	1,033.95
1	504	Staré Mesto	Mišikova	Timravina	P	916.60	1	0.043	1,030.39
1	504	Staré Mesto	Mudroňova	Mudroňova	L	5,278.56	7	0.0095	9,176.78
1	504	Staré Mesto	Mudroňova	Mudroňova	P	4,695.44	7	0.0095	8,163.02
1	504	Staré Mesto	Na Slavíne	Na Slavíne	L	1,169.59	1	0.043	1,314.79
1	504	Staré Mesto	Na Slavíne	Na Slavíne	P	1,326.65	1	0.043	1,491.35
1	504	Staré Mesto	Palisády	Palisády (od Štefánikovej)	L	2,703.01	7	0.0095	4,699.19
1	504	Staré Mesto	Palisády	Palisády (od Štefánikovej)	P	2,494.46	7	0.0095	4,336.61
1	504	Staré Mesto	Stará vinárska	Stará vinárska	L	1,319.31	1	0.043	1,483.09
1	504	Staré Mesto	Stará vinárska	Stará vinárska	P	1,189.51	1	0.043	1,337.18
1	504	Staré Mesto	Šulekova	Šulekova /310 + 591/	L	454.99	1	0.043	511.48
1	504	Staré Mesto	Šulekova	Šulekova	P	448.13	1	0.043	503.77
1	504	Staré Mesto	Timravina	Timravina	L	406.76	1	0.043	457.26
1	504	Staré Mesto	Timravina	Timravina	P	454.36	1	0.043	510.77
1	504	Staré Mesto	Bôrik	Bôrik	L	205.60	1	0.043	231.12
1	504	Staré Mesto	Kuzmányho	Kuzmányho	P	160.45	1	0.043	180.37
1	504	Staré Mesto	Kuzmányho	Kuzmányho	L	117.39	1	0.043	131.96
1	504	Staré Mesto	Údolná	Údolná	P	55.14	1	0.043	61.99
1	504	Staré Mesto	Údolná	Údolná	L	30.08	1	0.043	33.81
1	505	Staré Mesto	Búdková	Búdková	P	2,392.93	1	0.043	2,690.00
1	505	Staré Mesto	Búdková	Drotárska cesta	L	1,841.58	1	0.043	2,070.20
1	505	Staré Mesto	Drotárska cesta	Drotárska cesta (od Matúšovej)	P	2,461.99	1	0.043	2,767.63
1	505	Staré Mesto	Drotárska cesta	Drotárska cesta (od Matúšovej)	L	3,397.98	1	0.043	3,819.81
1	505	Staré Mesto	Martinengova	Martinengova	P	840.00	1	0.043	944.28
1	505	Staré Mesto	Gaštanová	Gaštanová (od Lovinského)	L	500.78	1	0.043	562.95
1	505	Staré Mesto	Gaštanová	Gaštanová (od Lovinského)	P	586.38	1	0.043	659.18
1	505	Staré Mesto	Hroboňova	Hroboňova	P	1,155.33	1	0.043	1,298.75
1	505	Staré Mesto	Hroboňova	Prokopa Veľkého	L	1,435.25	1	0.043	1,613.42
1	505	Staré Mesto	Hýrošova	Hýrošova	P	117.21	1	0.043	131.77
1	505	Staré Mesto	Hýrošova	Hýrošova	L	118.66	1	0.043	133.39
1	505	Staré Mesto	Lovinského	Lovinského	P	742.86	1	0.043	835.08
1	505	Staré Mesto	Lovinského	Lovinského	L	921.71	1	0.043	1,036.14
1	505	Staré Mesto	Matúšova	Matúšova	P	1,143.31	1	0.043	1,285.24
1	505	Staré Mesto	Matúšova	Matúšova	L	1,075.51	1	0.043	1,209.02
1	505	Staré Mesto	Pri Habánskom mlyne	Pri Habánskom mlyne	L	307.37	1	0.043	345.53

1	505	Staré Mesto	Pri Habánskom mlyne	Pri Habánskom mlyne	P	304.41	1	0.043	342.20
1	505	Staré Mesto	Prokopa Veľkého	Hroboňova	L	1,575.13	1	0.043	1,770.67
1	505	Staré Mesto	Prokopa Veľkého	Prokopa Veľkého	P	2,725.38	1	0.043	3,063.72
1	505	Staré Mesto	Stará Brnianska	Stará Brnianska	L	1,278.49	1	0.043	1,437.20
1	505	Staré Mesto	Valašská	Gaštanová	L	442.29	1	0.043	497.19
1	505	Staré Mesto	Valašská	Valašská /125/	P	230.45	1	0.043	259.06
1	505	Staré Mesto	Západný rad	Hýrošova	P	98.79	1	0.043	111.05
1	505	Staré Mesto	Západný rad	Západný rad	L	129.63	1	0.043	145.72
1	506	Staré Mesto	Brnianska	Stará Brnianska	L	1,117.25	1	0.043	1,255.95
1	506	Staré Mesto	Brnianska	Brnianska	P	1,795.38	1	0.043	2,018.26
1	506	Staré Mesto	Cesta na Červený most	Cesta mládeže (od Č. mostu po otočku pri druhom jazere)	L	719.89	1	0.043	809.26
1	506	Staré Mesto	Cesta na Červený most	Cesta na Červený most	P	371.61	1	0.043	417.74
1	506	Staré Mesto	Pražská	Pražská	P	863.32	1	0.043	970.49
1	506	Staré Mesto	Pražská	Pražská	L	2,463.57	1	0.043	2,769.41
1	506	Staré Mesto	Pri Suchom mlyne	Pri Suchom mlyne	P	2,259.75	1	0.043	2,540.28
1	506	Staré Mesto	Šancová	Šancová (od Pražskej po Račianske mýto)	P	4,278.99	1	0.043	4,810.19
1	506	Staré Mesto	Šancová	Šancová (od Pražskej po Račianske mýto)	L	2,783.03	1	0.043	3,128.52
1	510	Staré Mesto	Mudroňova	Mudroňova - parčík na Radvanskej ul.	P	101.90	1	0.043	114.55
1	510	Staré Mesto	Palisády	Palisády nad tunelom	L	245.75	7	0.0095	427.23
1	510	Staré Mesto	Spojná	Spojná	L	587.71	7	0.0095	1,021.73
1	510	Staré Mesto	Spojná	Spojná	P	420.74	7	0.0095	731.45
1	510	Staré Mesto	Štefanovičova	Štefanovičova	L	748.04	1	0.043	840.90
1	510	Staré Mesto	Štefanovičova	Štefanovičova	P	575.04	1	0.043	646.43
1	510	Staré Mesto	Ulica 29.augusta	Ulica 29.augusta (od Dunajskej po Karadžičovu)	L	252.97	7	0.0095	439.78
1	510	Staré Mesto	Ulica 29.augusta	Ulica 29.augusta (od Dunajskej po Karadžičovu)	P	716.26	7	0.0095	1,245.22
1	510	Staré Mesto	Zámocká	Zámocká + nájazdy na Staromestskú	L	1,059.06	7	0.0095	1,841.18
1	510	Staré Mesto	Zámocká	Zámocká + nájazdy na Staromestskú	P	1,005.01	7	0.0095	1,747.21
1	510	Staré Mesto	Župné námestie	Župné námestie	L	166.82	7	0.0095	290.01
1	510	Staré Mesto	Župné námestie	Župné námestie	P	180.59	7	0.0095	313.95
1	512	Staré Mesto	Most SNP	Nábřežie arm. Gen. L. Svobodu	P	1,990.57	3	0.0185	2,888.18
1	512	Staré Mesto	Most SNP	Rázusovo nábřežie	L	1,664.54	3	0.0185	2,415.13
1	514	Staré Mesto	Košická	Košická (od Apolla po Prievozskú)	L	2,266.84	1	0.043	2,548.25
1	514	Staré Mesto	Košická	Košická (od Apolla po Prievozskú)	P	1,689.22	1	0.043	1,898.92
1	514	Staré Mesto	Most Apollo	Most Apollo	P	3,436.29	3	0.0185	4,985.82
1	514	Staré Mesto	Most Apollo	Most Apollo	L	3,718.67	3	0.0185	5,395.53
2	561	Karlova Ves	Dúbravská cesta	Dúbravská cesta	L	214.21	1	0.043	240.81
2	561	Karlova Ves	Botanická	Botanická	L	2,567.04	1	0.043	2,885.72
2	561	Karlova Ves	Botanická	Botanická	P	1,962.52	1	0.043	2,206.16
2	561	Karlova Ves	Ilkovičova	Ilkovičova	P	491.33	1	0.043	552.33
2	561	Karlova Ves	Staré grunty	Staré grunty	L	2,820.63	1	0.043	3,170.79
2	561	Karlova Ves	Staré grunty	Staré grunty	P	2,658.29	1	0.043	2,988.30
2	561	Staré Mesto	Mlynská dolina	Mlynská dolina+MD1,MD2	P	2,580.09	1	0.043	2,900.38
2	561	Staré Mesto	Mlynská dolina	Mlynská dolina+MD1,MD2	L	7,581.28	1	0.043	8,522.44
2	562	Karlova Ves	Banikova	Banikova	L	442.13	1	0.043	497.02
2	562	Karlova Ves	Banikova	Banikova	P	581.27	1	0.043	653.43
2	562	Karlova Ves	Hany Meličkovej	H.Meličkovej	L	2,245.54	1	0.043	2,524.31
2	562	Karlova Ves	Hany Meličkovej	H.Meličkovej	P	1,372.64	1	0.043	1,543.05
2	562	Karlova Ves	Janotova	Janotova	L	57.56	1	0.043	64.71
2	562	Karlova Ves	Janotova	Janotova	P	997.80	1	0.043	1,121.67
2	562	Karlova Ves	Karloveská	Karloveská	P	2,439.14	1	0.043	2,741.94
2	562	Karlova Ves	Karloveská	Karloveská	L	1,644.99	1	0.043	1,849.21
2	562	Karlova Ves	Kuklovská	Kuklovská	P	1,891.28	1	0.043	2,126.07
2	562	Karlova Ves	Kuklovská	Kuklovská	L	294.97	1	0.043	331.59
2	562	Karlova Ves	Majernikova	Majernikova	P	2,715.07	1	0.043	3,052.13
2	562	Karlova Ves	Majernikova	Majernikova	L	2,751.50	1	0.043	3,093.08
2	562	Karlova Ves	Matejkova	Matejkova	L	1,888.43	1	0.043	2,122.87
2	562	Karlova Ves	Matejkova	Matejkova	P	835.55	1	0.043	939.27
2	562	Karlova Ves	Molecova	Molecova	P	1,507.59	1	0.043	1,694.74
2	562	Karlova Ves	Molecova	Molecova	L	1,138.88	1	0.043	1,280.26
2	562	Karlova Ves	Mikuláša Schneidera-Trnavského	Sch. Trnavského (od Karloveskej po Harmincovu)	L	726.64	1	0.043	816.85
2	562	Karlova Ves	Mikuláša Schneidera-Trnavského	Sch. Trnavského (od Karloveskej po Harmincovu)	P	1,883.48	1	0.043	2,117.30
2	563	Karlova Ves	Lamačská cesta	Lamačská cesta	P	6,832.67	1	0.043	7,680.90
2	563	Lamač	Borinská	Borinská	L	524.17	1	0.043	589.24
2	563	Lamač	Cesta na Klanec	Cesta na Klanec	P	357.43	1	0.043	401.80
2	563	Lamač	Cesta na Klanec	Cesta na Klanec	L	688.53	1	0.043	774.00
2	563	Lamač	Hodonínska	Hodonínska	P	2,247.31	1	0.043	2,526.29
2	563	Lamač	Hodonínska	Hodonínska	L	767.25	1	0.043	862.50
2	563	Lamač	Lamačská cesta	Lamačská cesta	L	1,960.70	1	0.043	2,204.11
2	563	Lamač	Lediny	Lediny	P	584.22	1	0.043	656.75
2	563	Lamač	Lediny	Lediny	L	598.61	1	0.043	672.92
2	563	Lamač	Pod násypom	Pod násypom	L	775.89	1	0.043	872.21
2	563	Lamač	Pod násypom	Pod násypom	P	1,041.08	1	0.043	1,170.33

2	563	Lamač	Podháj	Podháj	L	3,600.76	1	0.043	4,047.77
2	563	Lamač	Podháj	Podháj	P	3,238.17	1	0.043	3,640.16
2	563	Lamač	Valentína Matрку	Valentína Matрку	L	448.78	1	0.043	504.49
2	563	Lamač	Valentína Matрку	Valentína Matрку	P	32.41	1	0.043	36.44
2	563	Lamač	Vrančovičova	Vrančovičova	P	1,729.77	1	0.043	1,944.50
2	563	Lamač	Vrančovičova	Vrančovičova	L	1,436.64	1	0.043	1,614.99
2	564	Devínska Nová Ves	Cesta III/244	Cesta III/244	P	207.51	1	0.043	233.27
2	564	Devínska Nová Ves	Cesta III/244	Cesta III/244	L	229.74	1	0.043	258.27
2	564	Devínska Nová Ves	Eisnerova	Eisnerova	P	2,344.58	1	0.043	2,635.64
2	564	Devínska Nová Ves	Eisnerova	Eisnerova	L	2,363.66	1	0.043	2,657.09
2	564	Devínska Nová Ves	Istrijská	Istrijská	P	498.67	1	0.043	560.58
2	564	Devínska Nová Ves	Istrijská	Istrijská	L	679.68	1	0.043	764.06
2	564	Devínska Nová Ves	Jána Jonáša	Jána Jonáša	P	268.04	1	0.043	301.31
2	564	Devínska Nová Ves	Jána Jonáša	Jána Jonáša	L	2,588.29	1	0.043	2,909.61
2	564	Devínska Nová Ves	Mlynská	Mlynská	L	326.71	1	0.043	367.26
2	564	Devínska Nová Ves	Mlynská	Mlynská	P	181.00	1	0.043	203.47
2	564	Devínska Nová Ves	Na hriadkach	Na hriadkach	L	209.64	1	0.043	235.67
2	564	Devínska Nová Ves	Na hriadkach	Na hriadkach	P	134.88	1	0.043	151.63
2	564	Devínska Nová Ves	Námestie 6. apríla	Námestie 6. apríla	P	216.03	1	0.043	242.84
2	564	Devínska Nová Ves	Námestie 6. apríla	Námestie 6. apríla	L	182.17	1	0.043	204.79
2	564	Devínska Nová Ves	Opletalova	Opletalova	L	1,723.45	1	0.043	1,937.40
2	564	Devínska Nová Ves	Opletalova	Opletalova	P	1,124.33	1	0.043	1,263.90
2	565	Dúbravka	Dúbravčická	Dúbravčická	P	1,014.97	1	0.043	1,140.97
2	565	Dúbravka	Harmincova	Harmincova	L	2,040.76	1	0.043	2,294.10
2	565	Dúbravka	Harmincova	Harmincova	P	2,472.20	1	0.043	2,779.11
2	565	Dúbravka	Janka Alexyho	Janka Alexyho	P	2,194.39	1	0.043	2,466.80
2	565	Dúbravka	Janka Alexyho	Janka Alexyho	L	1,318.78	1	0.043	1,482.49
2	565	Dúbravka	Pod záhradami	Pod záhradami	P	1,984.37	1	0.043	2,230.72
2	565	Dúbravka	Pod záhradami	Pod záhradami	L	1,453.10	1	0.043	1,633.49
2	565	Dúbravka	Polianky	Polianky	L	606.77	1	0.043	682.09
2	565	Dúbravka	Polianky	Polianky	P	100.86	1	0.043	113.38
2	565	Dúbravka	Pri križi	Pri križi	P	1,385.62	1	0.043	1,557.63
2	565	Dúbravka	Pri križi	Pri križi	L	1,546.74	1	0.043	1,738.76
2	565	Dúbravka	Repašského	Repašského	P	442.76	1	0.043	497.73
2	565	Dúbravka	Repašského	Repašského	L	496.24	1	0.043	557.84
2	565	Dúbravka	Saratovská	Saratovská	L	2,646.44	1	0.043	2,974.98
2	565	Dúbravka	Saratovská	Saratovská	P	4,952.86	1	0.043	5,567.72
2	565	Dúbravka	Mikuláša Schneidera-Trnavského	Sch. Trnavského (od Harmincovej po Saratovskú)	P	1,519.05	1	0.043	1,707.63
2	565	Dúbravka	Mikuláša Schneidera-Trnavského	Sch. Trnavského (od Harmincovej po Saratovskú)	L	1,136.37	1	0.043	1,277.44
2	565	Dúbravka	Štepná	Štepná	P	270.73	1	0.043	304.34
2	565	Dúbravka	Štepná	Štepná	L	396.82	1	0.043	446.08
2	565	Dúbravka	Žatevná	Žatevná	L	584.88	1	0.043	657.49
2	565	Dúbravka	Žatevná	Žatevná	P	568.25	1	0.043	638.80
2	566	Záhorská Bystrica	Cesta II/505	Cesta II/505	P	563.17	1	0.043	633.09
2	566	Záhorská Bystrica	Cesta II/505	Cesta II/505	L	304.10	1	0.043	341.85
2	566	Záhorská Bystrica	Československých tankistov	Československých tankistov	P	1,713.57	1	0.043	1,926.29
2	566	Záhorská Bystrica	Československých tankistov	Československých tankistov	L	775.70	1	0.043	872.00
2	566	Záhorská Bystrica	Záhorská	Záhorská	P	513.09	1	0.043	576.79
2	567	Devín	Brigádnicka	Brigádnická	P	727.36	1	0.043	817.66
2	567	Devín	Brigádnicka	Brigádnická	L	92.31	1	0.043	103.77
2	567	Devín	Devínska cesta	Devínska cesta	P	671.53	1	0.043	754.90
2	567	Devín	Devínska cesta	Devínska cesta	L	3,096.45	1	0.043	3,480.86
2	567	Devín	Kremeľská	Kremeľská	L	2,111.42	1	0.043	2,373.54
2	567	Devín	Kremeľská	Kremeľská	P	1,616.80	1	0.043	1,817.52
2	567	Devín	Slovenské nábrežie	Slovenské nábrežie	P	266.41	1	0.043	299.49
2	567	Devín	Slovenské nábrežie	Slovenské nábrežie	L	1,187.11	1	0.043	1,334.48
2	568	Záhorská Bystrica	Bratislavská	Bratislavská	P	827.28	1	0.043	929.98
2	568	Záhorská Bystrica	Bratislavská	Bratislavská	L	1,610.48	1	0.043	1,810.41
2	568	Záhorská Bystrica	Cesta I/2	Cesta I/2	P	141.07	1	0.043	158.58
2	568	Záhorská Bystrica	Cesta I/2	Cesta I/2	L	249.05	1	0.043	279.97
2	568	Záhorská Bystrica	Gbelská (od Tatranskej)	Gbelská (od Tatranskej)	P	1,004.33	1	0.043	1,129.01
2	568	Záhorská Bystrica	Gbelská (od Tatranskej)	Gbelská (od Tatranskej)	L	797.56	1	0.043	896.57
2	568	Záhorská Bystrica	Hargašova	Hargašova (od Gbelskej)	L	626.64	1	0.043	704.43
2	568	Záhorská Bystrica	Hargašova	Hargašova (od Gbelskej)	P	975.29	1	0.043	1,096.37
2	568	Záhorská Bystrica	Pútnická	Pútnická	L	98.25	1	0.043	110.44
2	568	Záhorská Bystrica	Tatranská	Tatranská	L	1,436.34	1	0.043	1,614.65
2	568	Záhorská Bystrica	Tatranská	Tatranská	P	1,042.29	1	0.043	1,171.68
2	568	Záhorská Bystrica	Tešedíkova	Tešedíkova	P	619.96	1	0.043	696.93
2	568	Záhorská Bystrica	Tešedíkova	Tešedíkova	L	413.67	1	0.043	465.02
5	581	Petržalka	Bosákova	Bosákova (od Dolnozemskej)	P	3,128.60	1	0.043	3,516.99
5	581	Petržalka	Bosákova	Bosákova (od Dolnozemskej)	L	2,843.57	1	0.043	3,196.58
5	581	Petržalka	Černyševského	Černyševského (od Bosákovej)	L	1,402.04	1	0.043	1,576.09
5	581	Petržalka	Černyševského	Černyševského (od Bosákovej)	P	1,785.96	1	0.043	2,007.68
5	581	Petržalka	Dolnozemska cesta	Dolnozemska cesta	P	8,555.66	1	0.043	9,617.79
5	581	Petržalka	Dolnozemska cesta	Dolnozemska cesta	L	5,912.77	1	0.043	6,646.80
5	581	Petržalka	Farského	Farského (od Černyševského)	L	434.83	1	0.043	488.81
5	581	Petržalka	Farského	Farského (od Černyševského)	P	513.89	1	0.043	577.69

5	581	Petržalka	Furdekova	Furdekova (od Mamateyovej)	L	1,186.65	1	0.043	1,333.96
5	581	Petržalka	Furdekova	Furdekova (od Mamateyovej)	P	797.62	1	0.043	896.64
5	581	Petržalka	Gettingova	Gettingova (od Dolnozemskej)	L	526.15	1	0.043	591.47
5	581	Petržalka	Jantárová cesta	Jantárová cesta (od zjazdu na Krasovského po Rusovskú cestu)	P	415.32	1	0.043	466.87
5	581	Petržalka	Mamateyova	Mamateyova	L	2,231.62	1	0.043	2,508.66
5	581	Petržalka	Mamateyova	Mamateyova	P	2,032.47	1	0.043	2,284.78
5	581	Petržalka	Osuského	Osuského	P	1,011.96	1	0.043	1,137.59
5	581	Petržalka	Osuského	Osuského	L	285.19	1	0.043	320.59
5	581	Petržalka	Šustekova	Šustekova	P	635.27	1	0.043	714.13
5	582	Petržalka	Einsteinova	Einsteinova až po Dolnozemsú + nájazdy	L	3,580.97	1	0.043	4,025.52
5	582	Petržalka	Einsteinova	Einsteinova až po Dolnozemsú + nájazdy	P	2,917.98	1	0.043	3,280.22
5	582	Petržalka	Kočánkova	Kočánkova	L	853.45	1	0.043	959.40
5	582	Petržalka	Kočánkova	Kočánkova	P	146.35	1	0.043	164.51
5	582	Petržalka	Krasovského	Krasovského	L	697.54	1	0.043	784.13
5	582	Petržalka	Krasovského	Krasovského	P	854.58	1	0.043	960.67
5	582	Petržalka	Einsteinova	nájazdy z Einsteinovej a kom. V2 na Viedenskú	L	232.38	1	0.043	261.23
5	582	Petržalka	Námestie hraničiarov	Nám. Hraničiarov	L	855.86	1	0.043	962.11
5	582	Petržalka	Námestie hraničiarov	Nám. Hraničiarov	P	179.61	1	0.043	201.91
5	582	Petržalka	Pri Starom háji	Pri Starom háji	L	471.67	1	0.043	530.23
5	582	Petržalka	Pri Starom háji	Pri Starom háji	P	65.21	1	0.043	73.31
5	582	Petržalka	Rusovská cesta	Rusovská cesta	L	4,454.27	1	0.043	5,007.24
5	582	Petržalka	Rusovská cesta	Rusovská cesta	P	6,462.87	1	0.043	7,265.18
5	582	Petržalka	Viedenská cesta	Viedenská cesta	L	1,281.20	1	0.043	1,440.26
5	582	Petržalka	Viedenská cesta	Viedenská cesta	P	920.44	1	0.043	1,034.70
5	584	Petržalka	Bratská	Bratská (od D2 po starú Bratskú)	P	3,880.82	1	0.043	4,362.80
5	584	Petržalka	Bratská	Bratská (od D2 po starú Bratskú)	L	1,023.14	1	0.043	1,150.16
5	584	Petržalka	Bratská	Bratská (od Kopčianskej po most Lafrancoi)	L	295.10	1	0.043	331.74
5	584	Petržalka	Viedenská cesta	Viedenská cesta (od Rusovskej po hranicu)	L	4,424.80	1	0.043	4,974.11
5	584	Petržalka	Viedenská cesta	Viedenská cesta (od Rusovskej po hranicu)	P	3,913.34	1	0.043	4,399.15
5	585	Petržalka	Bratská	Bratská (od Pajštúnskej po Kopčiansku)	L	2,266.01	1	0.043	2,547.32
5	585	Petržalka	Bratská	Bratská (od Pajštúnskej po Kopčiansku)	P	2,231.09	1	0.043	2,508.07
5	585	Petržalka	Kopčianska	Kopčianska - po štátnu hranicu	L	2,500.25	1	0.043	2,810.64
5	585	Petržalka	Kopčianska	Kopčianska - po štátnu hranicu	P	3,870.84	1	0.043	4,351.38
5	585	Petržalka	Panónska cesta	odbočka TESCO (spojka Panónska - Budatínska)	P	311.81	1	0.043	350.52
5	585	Petržalka	Panónska cesta	odbočka TESCO (spojka Panónska - Budatínska)	L	147.11	1	0.043	165.38
5	585	Petržalka	Panónska cesta	Panónska cesta	L	5,948.91	1	0.043	6,687.42
5	585	Petržalka	Panónska cesta	Panónska cesta	P	4,904.10	1	0.043	5,512.91
5	585	Petržalka	Panónska cesta	Panónska cesta - nájazdy Bratská	L	130.90	1	0.043	147.15
5	585	Petržalka	Panónska cesta	Panónska cesta - nájazdy Bratská	P	532.36	1	0.043	598.45
5	585	Petržalka	Panónska cesta	Panónska cesta - nájazdy Budatínska	L	1,289.96	1	0.043	1,450.10
5	585	Petržalka	Panónska cesta	Panónska cesta - nájazdy Budatínska	P	2,133.57	1	0.043	2,398.43
5	585	Petržalka	Panónska cesta	Panónska cesta - nájazdy Einsteinova	P	5,754.55	1	0.043	6,468.94
5	585	Petržalka	Panónska cesta	Panónska cesta - nájazdy Rusovská	L	714.42	1	0.043	803.11
5	585	Petržalka	Panónska cesta	Panónska cesta - nájazdy Vyšehradská	L	275.24	1	0.043	309.41
5	585	Petržalka	Udernicka	Udernicka	L	542.79	1	0.043	610.17
5	585	Petržalka	Udernicka	Udernicka	P	279.17	1	0.043	313.83
5	586	Petržalka	Antolská	Antolská	L	525.96	1	0.043	591.25
5	586	Petržalka	Antolská	Antolská	P	1,402.68	1	0.043	1,576.81
5	586	Petržalka	Betliarska	Betliarska (od Jantárovej)	L	2,609.82	1	0.043	2,933.82
5	586	Petržalka	Betliarska	Betliarska (od Jantárovej)	P	2,137.46	1	0.043	2,402.81
5	586	Petržalka	Budatínska	Budatínska (od Lietavskej)	P	2,573.99	1	0.043	2,893.53
5	586	Petržalka	Budatínska	Budatínska (od Lietavskej)	L	2,991.66	1	0.043	3,363.06
5	586	Petržalka	Jantárová cesta	Jantárová cesta (od Pajštúnskej po Vyšehradskú)	L	1,182.81	1	0.043	1,329.65
5	586	Petržalka	Jantárová cesta	Jantárová cesta (od Pajštúnskej po Vyšehradskú)	P	2,632.14	1	0.043	2,958.90
5	586	Petržalka	Jiráskova	Jiráskova (od Pajštúnskej)	P	2,318.29	1	0.043	2,606.09
5	586	Petržalka	Jiráskova	Jiráskova (od Pajštúnskej)	L	2,126.27	1	0.043	2,390.23
5	586	Petržalka	Kutlíkova	Kutlíkova (od Dolnozemskej)	P	4,978.59	1	0.043	5,596.64
5	586	Petržalka	Kutlíkova	Kutlíkova (od Dolnozemskej)	L	2,547.98	1	0.043	2,864.29
5	586	Petržalka	Lietavská	Lietavská (od Budatínskej)	P	1,234.52	1	0.043	1,387.78
5	586	Petržalka	Lietavská	Lietavská (od Budatínskej)	L	1,133.58	1	0.043	1,274.30

5	586	Petržalka	Pajštúnska	Pajštúnska (od Kutlíkovej)	L	966.08	1	0.043	1,086.01
5	586	Petržalka	Pajštúnska	Pajštúnska (od Kutlíkovej)	P	1,020.38	1	0.043	1,147.05
5	586	Petržalka	Romanova	Romanova (od Jiráskovej)	L	1,539.46	1	0.043	1,730.57
5	586	Petržalka	Romanova	Romanova (od Jiráskovej)	P	1,155.31	1	0.043	1,298.73
5	586	Petržalka	Smolenická	Smolenická	L	714.40	1	0.043	803.09
5	586	Petržalka	Smolenická	Smolenická	P	674.87	1	0.043	758.65
5	586	Petržalka	Šintavská	Šintavská (od Budatínskej)	L	1,171.88	1	0.043	1,317.36
5	586	Petržalka	Šintavská	Šintavská (od Budatínskej)	P	1,143.14	1	0.043	1,285.05
5	586	Petržalka	Vyšehradská	Vyšehradská (od Lietavskej)	L	1,525.99	1	0.043	1,715.43
5	586	Petržalka	Vyšehradská	Vyšehradská (od Lietavskej)	P	1,546.43	1	0.043	1,738.41
5	586	Petržalka	Holíčska	Holíčska	L	77.71	1	0.043	87.36
5	586	Petržalka	Holíčska	Holíčska	P	173.86	1	0.043	195.45
5	588	Petržalka	Azúrová	Cesta I/2	P	141.01	1	0.043	158.51
5	588	Petržalka	Azúrová	Cesta I/2	L	189.42	1	0.043	212.94
5	588	Rusovce	Balkánska	Vyradený úsek cesty III/00247-Rusovce-Jarovce	L	967.01	1	0.043	1,087.06
5	588	Rusovce	Balkánska	Vyradený úsek cesty III/00247-Rusovce-Jarovce	P	1,044.26	1	0.043	1,173.90
5	589	Čunovo	Novosadná	Novosadná	L	111.03	1	0.043	124.81
5	589	Čunovo	Dlhá	Dlhá (od Hraničiarskej)	L	547.31	1	0.043	615.26
5	589	Čunovo	Dlhá	Dlhá (od Hraničiarskej)	P	429.42	1	0.043	482.72
5	589	Čunovo	Hraničiarska	Hraničiarska	L	951.87	1	0.043	1,070.04
5	589	Čunovo	Hraničiarska	Hraničiarska	P	939.94	1	0.043	1,056.63
5	589	Čunovo	Petržalská	Petržalská	L	165.56	1	0.043	186.12
5	589	Rusovce	Balkánska	Cesta I/2	L	987.00	1	0.043	1,109.53
5	589	Rusovce	Balkánska	Cesta I/2	P	765.53	1	0.043	860.56
<b>SPOLU</b>						<b>498,937.85</b>			<b>633,842.13</b>

počet týždňov za obdobie 26.143

Časy čistenia pešej zóny		
	od	do
1. smena	06:00	18:00
2. smena	18:00	06:00

**LETNÉ ČISTENIE LÁVOK**

oblasť	rajón	m.č.	ulica	úsek / cesta	výmera (m2)	tyždenná cykličnosť	jedn. cena	suma € bez DPH
1	501	Staré Mesto	<b>Štefánikova</b>	Štefánikova	1,623.00	3	0.0185	2,354.86
1	506	Staré Mesto	<b>Pražská</b>	Pražská	672.90	3	0.0185	976.33
2	561	Karlova Ves	<b>Botanická</b>	Botanická	913.60	3	0.0185	1,325.57
2	562	Karlova Ves	<b>Majerníkova</b>	Majerníkova	255.30	3	0.0185	370.42
2	562	Karlova Ves	<b>Karloveská</b>	Karloveská - Jurigovo námestie	1,526.50	3	0.0185	2,214.84
2	562	Karlova Ves	<b>Karloveská</b>	Karloveská - lávka Nad lúčkami	581.40	3	0.0185	843.57
2	562	Karlova Ves	<b>Karloveská</b>	most Púpavová	624.70	3	0.0185	906.40
5	581	Petržalka	<b>Jantárová cesta</b>	Jantárová cesta (od zjazdu na Krasovského po Rusovskú cestu)	3,415.41	3	0.0185	4,955.51
5	581	Petržalka	<b>Jantárová cesta</b>	Jantárová cesta (od zjazdu na Krasovského po Rusovskú cestu)	3,659.26	3	0.0185	5,309.32
5	582	Petržalka	<b>Einsteinova</b>	Einsteinova - Pri Seči - Šustekova	981.60	3	0.0185	1,424.23
5	582	Petržalka	<b>Einsteinova</b>	Einsteinova - Krasovského	1,440.81	3	0.0185	2,090.51
5	582	Petržalka	<b>Einsteinova</b>	Einsteinova - Aupark - Digital Park	855.58	3	0.0185	1,241.39
5	582	Petržalka	<b>Einsteinova</b>	Einsteinova - Incheba	2,214.44	3	0.0185	3,213.00
<b>SPOLU:</b>					<b>18,764.49</b>			<b>27,225.94</b>

### LETNÉ ČISTENIE PEŠEJ ZÓNY - Strojové čistenie

oblasť	rajón	m.č.	ulica	výmera (m <sup>2</sup> )	týždenná cykličnosť	jedn. cena	suma € bez DPH
1	501	Staré mesto	Hodžovo námestie	5,890.90	7	0.0095	10,241.33
1	501	Staré mesto	Hurbanovo námestie	1,662.10	7	0.0095	2,889.56
1	501	Staré mesto	Námestie SNP	2,566.30	7	0.0095	4,461.51
1	501	Staré mesto	Františkánske námestie	3,386.00	7	0.0095	5,886.56
1	501	Staré mesto	Hlavné námestie	3,930.40	7	0.0095	6,833.00
1	501	Staré mesto	Kamenné námestie	4,551.30	7	0.0095	7,912.44
1	501	Staré mesto	Kostolná	245.40	7	0.0095	426.63
1	501	Staré mesto	Radničná	464.30	7	0.0095	807.19
1	501	Staré mesto	Primaciálne námestie	1,676.10	7	0.0095	2,913.90
1	501	Staré mesto	Uršulínska	611.50	7	0.0095	1,063.09
1	501	Staré mesto	Poštová	3,148.00	7	0.0095	5,472.80
1	501	Staré mesto	Obchodná	2,695.80	7	0.0095	4,686.65
1	502	Staré mesto	Most SNP (konečná MHD)	1,325.10	7	0.0095	2,303.69
1	502	Staré mesto	Staromestská	998.30	7	0.0095	1,735.54
1	502	Staré mesto	Námestie Eugena Suchoňa	2,056.80	7	0.0095	3,575.75
1	502	Staré mesto	Námestie Ľudovíta Štúra	888.30	7	0.0095	1,544.31
1	502	Staré mesto	Komenského námestie	875.00	7	0.0095	1,521.19
1	502	Staré mesto	Dvořákovo nábřežie	17,635.88	7	0.0095	30,659.98
1	503	Staré mesto	Námestie slobody	14,902.30	7	0.0095	25,907.65
1	503	Staré mesto	Námestie Martina Benku	1,942.30	7	0.0095	3,376.69
1	510	Staré mesto	Župné námestie	2,605.00	7	0.0095	4,528.79
<b>SPOLU:</b>				<b>74,057.08</b>			<b>128,748.23</b>

počet týždňov za obdobie	<b>26.143</b>
--------------------------	---------------

Časy čistenia pešej zóny		
	od	do
<b>1. smena</b>	<b>06:00</b>	<b>14:00</b>
<b>2. smena</b>	<b>14:00</b>	<b>22:00</b>



Ručné čistenie parkovísk, statickej dopravy, el. zastávok MHD a ostrovčekov						
r.č.	m.č.	názov položky	výmera v m2	jed. cena	tyždenná cykličnosť	Suma € bez DPH
183	Petržalka	parkoviská	39,782	0,0564	0,5	29,328
			39,782			29,328

čata v 8 hod zmene (06:00-14:00) čistenie 1x za mesiac, 1x čata (1čata = 2 x ruční, 1x vozidlo so šoferom) - lokalita Dvory 4						
p.č.	popis	rozsah (hod./km)	počet dni za obdobie	jed. cena	cykly za mesiac	suma € bez DPH
184	2x ručný pracovník (hod.)	16	6	8,655	1,0	830,88
	vozidlo do 5t (hod.)	8	6	5,111	1,0	245,31
	vozidlo do 5t (km)	30	6	0,597	1,0	107,42
	<b>SPOLU</b>					<b>1,183,58</b>

r.č.	m.č.	názov položky	výmera v m2	jed. cena	tyždenná cykličnosť	Suma € bez DPH
201	Staré mesto	statická doprava	3,886	0,0580	0,5	2,946
202	Staré mesto	statická doprava	2,979	0,0580	0,5	2,259
203	Staré mesto	statická doprava	3,140	0,0580	0,5	2,381
204	Staré mesto	statická doprava	2,419	0,0580	0,5	1,834
261	Karlova Ves, Lamač	statická doprava	950	0,0580	0,5	720
			13,374			10,139

r.č.	m.č.	názov položky (STROJNÉ)	Počet blokov (čistené zamet. vozidlom v hod. výkone)	jed. cena vozidla	cykly za obdobie LOP	Hod. výkon na blok	Suma € bez DPH
300	Západ mesta	blokové čistenie	16	30,3333	3	4	5,824

r.č.	m.č.	názov položky	výmera v m2-(hod.)	jed. cena	tyždenná cykličnosť	Suma € bez DPH
311	Staré Mesto	intenz. čistenie MHD zast.	16,920	0,0250	7	77,409
312	Staré Mesto, Petržalka	Stanoviská Bikesheringu	1,020	0,0580	0,5	773
			17,940			78,182

92890,8

r.č.	m.č.	názov položky	HOD	jed. cena	cykly za obdobie LOP	jed. cena vozidla	cena km (100 km odhad)/počet zmien	Suma € bez DPH
313	Staré Mesto	ostrovčeky	80	8,6550	2	5,1106	596,8000	7,674
314	Staré Mesto	ostrovčeky	80	8,6550	2	5,1106	596,8000	7,674
315	DNV	ostrovčeky	64	8,6550	2	5,1106	477,4400	6,139
316	KV	ostrovčeky	51	8,6550	2	5,1106	417,7600	4,929
317	Lamač, Dúbravka	ostrovčeky	62	8,6550	2	5,1106	477,4400	5,962
318	Petržalka	ostrovčeky	90	8,6550	2	5,1106	716,1600	8,678
319	Petržalka	ostrovčeky	89	8,6550	2	5,1106	716,1600	8,589
			516					49,646

Čistenie ostrovčekov sa bude vykonávať:		
poradie	obdobie	
cyklus	15.4-14.7.2022	
I cyklus	15.7-14.10.2022	
Čistenie ostrovčekov sa bude vykonávať v čase:		
	od	do
3. smena	22:00	6:00

počet týždňov za obdobie LOP	26,14
------------------------------	-------

Čistenie sa bude vykonávať v čase:		
	od	do
1. smena	6:00	14:00
2. smena	14:00	22:00

ODSTRANOVANIE BURINY V OBRUBNÍKCH						
oblasť	rajón	m.č.	výmera (m)	sezónna cykličnosť	jed. cena	suma € bez DPH
1	417	Staré mesto	44,689	4	0.0589	10,528.73
1	418	Staré mesto	7,776	4	0.0589	1,832.03
2	461	Karlova Ves, Dúbravka, Lamač	74,062	4	0.0589	17,449.01
2	462	Devín, D.N.V., Záh. Bystrica	21,699	4	0.0589	5,112.28
5	485	Petržalka	107,749	4	0.0589	25,385.66
5	486	Rusovce, Čuňovo	10,556	4	0.0589	2,486.99
			<b>266,531</b>			<b>62,794.70</b>

termín čistenia	<b>15.4. - 31.5.</b>	<b>1.6. - 14.7.</b>	<b>15.7. - 31.8.</b>	<b>1.9. - 14.10.</b>

Odburinenie plôch chodníkov/kraje chodníkov ďalej od cesty - (odburiňovacia čata)					
v období od 15.4.2022 do 14.10.2022 v 4 turnusoch					
čata v 8 hod zmene (06:00-14:00) 4x 3 týždne, 1x čata (1čata = 2 x ruční, 1x vozidlo, 2x odborne spôsobilý)					
p.č.	popis	rozsah (hod.)	počet dní	jedn. cena	suma € bez DPH
1	Odburiň. čata - s 2 ruč. pracovníkmi (hod.)	960	60	8.655	8,308.51
2	Odburiň. čata - s 2 prac. s krovínorezom (hod.)	960	60	19.896	19,100.16
3	Odburiň. čata - vozidlo do 5t (hod.)	480	60	5.111	2,453.09
4	Odburiň. čata - vozidlo do 5t (km)	6,000	60	0.597	3,580.80
<b>SPOLU</b>		<b>2,400</b>			<b>33,442.56</b>

termíny odburinenia (pracovné dni):	<b>1. Turnus</b>	<b>2. Turnus</b>	<b>3. Turnus</b>	<b>4. Turnus</b>
Hodinový výkon, podľa zadania Dispečingu OSK	<b>18.04. - 06.05.</b>	<b>16.05. - 03.06.</b>	<b>20.06. - 08.07.</b>	<b>25.8. - 19.09.</b>
	<b>15 dní</b>	<b>15 dní</b>	<b>15 dní</b>	<b>15 dní</b>

<b>Údržba komunikácií - dopravné nehody (havarijná čata)</b>					
<b>v období od 15.4.2022 do 14.10.2022 vrátane*</b>					
havárie v 24 hod zmene 7 dní v týždni 1x čata (1čata = 3 x ručný 1x vozidlo)					
p.č.	popis	rozsah (hod.)	počet dní	jedn. cena	suma € bez DPH
1	Havarijná čata - s 3 ručnými pracovníkmi (hod.)	13,176	183	8.655	114,034.33
2	Havarijná čata - vozidlo do 5t (hod.)	4,392	183	5.111	22,445.76
3	Havarijná čata - vozidlo do 5t (km)	18,300	183	0.597	10,921.44
<b>SPOLU</b>					<b>147,401.52</b>

<b>Údržba komunikácií - večerné ručné čistenie peších zón (dočist'ovacia čata)</b>					
<b>v období od 15.4.2022 do 14.10.2022 vrátane, Pešie zóny raj.č. 501, 502, 503, 510</b>					
čata v 8 hod zmene (14:00-22:00) 7 dní v týždni 1x čata (1čata = 3 x ručný, 1x vozidlo)					
p.č.	popis	rozsah (hod.)	počet dní	jedn. cena	suma € bez DPH
1	Havarijná čata - s 3 ručnými pracovníkmi (hod.)	4,392	183	8.655	38,011.44
2	Havarijná čata - vozidlo do 5t (hod.)	1,464	183	5.111	7,481.92
3	Havarijná čata - vozidlo do 5t (km)	18,300	183	0.597	10,921.44
<b>SPOLU</b>					<b>56,414.80</b>

\* Poznámka:

HČ All vykonáva operatívnu činnosť 24/7 v 11 MČ: DNV, LAM, ZBYS, DUB, KVES, DEV, PET, JAR, RUS, CUN, SM

### Čistenie cyklotrás - Strojové čistenie

oblasť	rajón	m.č.	lokalita	dĺžka jazdných pruhov spolu (m)	cykly za obdobie LOP	Hodino vý výkon	jedn. cena	suma € bez DPH
1	310A	Karlova Ves	Most Lafranconi - Ľuda Zúbka	2,000.00	2	1	30.333	60.67
1	310B	Karlova Ves	Lodenica - most na ostrov Sihot'	4,000.00	2	2	30.333	121.33
1	310C	Petržalka	Mamateyova	1,000.00	12	1	30.333	364.00
1	310D	Petržalka	Bosákova-Šustekova-Mamateyova	1,000.00	12	1	30.333	364.00
<b>SPOLU:</b>				<b>8,000.00</b>				<b>910.00</b>

Výkon spolu v hodinách

30

Termíny čistenia cyklotrás		
Rajón	Obdobie LOP 15.4. do 14.10.	
310A a 310B	v 1. 1/2 mája	v 1. 1/2 októbra
310C a 310D	vždy 1. a 3. Pondelok v mesiaci	

REZ KRÍKOV A STRIHANIE ŽIVÝH PLOTOV								
oblasť	rajón	m.č.		ks	plocha (m2)	jed. cena	cykličnosť	suma € bez DPH
1	z/01/50	Staré mesto	orez živý plot do v. 150cm	0	3,346	0.6086	2	4,072.75
1	z/01/60	Staré mesto	orez kríkov do 1,5m	1,339	0	0.5547	2	1,485.49
1	z/01/60	Staré mesto	orez kríkov od 1,5m do 3m	213	0	1.4917	2	635.46
1	z/01/60	Staré mesto	orez kríkov nad 3m	8	0	2.4832	2	39.73
2	z/10/60	KV,Dúbravka, Lamač	orez kríkov do 1,5m	135	0	0.5547	2	149.77
2	z/10/60	KV,Dúbravka, Lamač	orez kríkov od 1,5m do 3m	159	0	1.4917	2	474.36
2	z/10/60	KV,Dúbravka, Lamač	orez kríkov nad 3m	15	0	2.4832	2	74.50
2	z/12/50	DNV	orez živý plot nad 150cm	0	423	1.0081	2	852.85
5	z/14/50	Petržalka	orez živý plot do v. 150cm	0	7,200	0.6086	2	8,763.84
5	z/14/50	Petržalka	orez živý plot nad 150cm	0	1,850	1.0081	2	3,729.97
5	z/14/60	Petržalka	orez kríkov do 1,5m	4,596	0	0.5547	2	5,098.80
5	z/14/60	Petržalka	orez kríkov od 1,5m do 3m	8,179	0	1.4917	2	24,401.23
5	z/17/50	Čuňovo	orez živý plot nad 150cm	0	390	1.0081	2	786.32
5	z/17/60	Čuňovo	orez kríkov do 1,5m	35	0	0.5547	2	38.83
				<b>14,679</b>	<b>13,209</b>		<b>Spolu:</b>	<b>50,603.90</b>

OKOPAVANIE ŠTVORCOV STROMOV								
oblasť	rajón	m.č.		ks	plocha (m2)	jed. cena	cykličnosť	suma € bez DPH
1	z/01/40	Staré mesto	okopanie štvorcov stromov		1,829	0.8357	4	6,113.98
2	z/01/70	Staré mesto	okopanie kríkov		4,107	0.8357	2	6,864.77
					<b>5,936</b>		<b>Spolu:</b>	<b>14,807.76</b>

### KOSENIE TRÁVNATÝCH PORASTOV

Podklad	Oblasť	m.č.	rajón	výmera v m <sup>2</sup>		jed. cena	cykličnosť za sezónu	suma € bez DPH
					za sezónu			
Pasport	1	Staré Mesto	Digit. pasport OSK	58,311	291,555	0.0633	5	18,455.43
Map.list	4	Karlova Ves	z/8/10	113,348	566,740	0.0633	5	35,874.64
Map.list	4	Dúbravka	z/9/10	45,058	225,290	0.0633	5	14,260.86
Map.list	4	Dúbravka*	z/9/10	681	2,043	0.0864	3	176.52
Map.list	4	Lamač	z/10/10	45,696	228,480	0.0633	5	14,462.78
Map.list	4	Devín	z/11/20	34,440	172,200	0.0633	5	10,900.26
Map.list	4	DNV	z/12/10	7,193	35,965	0.0633	5	2,276.58
Map.list	4	DNV	z/12/20	141,352	706,760	0.0633	5	44,737.91
Map.list	4	Záhorská Bystrica	z/13/10	119,727	598,635	0.0633	5	37,893.60
Map.list	4	Záhorská Bystrica	z/13/20	50,678	253,390	0.0633	5	16,039.59
Map.list	5	Petržalka	z/14/10	414,236	2,071,180	0.0633	5	131,105.69
Map.list	5	Petržalka*	z/14/10	30,339	91,017	0.0864	3	7,863.87
Map.list	5	Petržalka	z/14/20	155,953	779,765	0.0633	5	49,359.12
Map.list	5	Jarovce	z/15/20	81,001	405,005	0.0633	5	25,636.82
Map.list	5	Rusovce	z/16a/20	16,856	84,280	0.0633	5	5,334.92
Map.list	5	Rusovce	z/16/20	82,925	414,625	0.0633	5	26,245.76
Map.list	5	Čuňovo	z/17/20	29,725	148,625	0.0633	5	9,407.96
<b>SPOLU:</b>				<b>1,427,519</b>				<b>450,032.32</b>

### PLAN KOSBY

<b>1 kosba</b>	15.04. - 22.05.	všetky plochy
<b>2 kosba</b>	23.05. - 30.06.	kosba s vynechanými plochami
<b>3 kosba</b>	01.07. - 05.08.	kosba s vynechanými plochami
<b>4 kosba</b>	06.08. - 11.09.	všetky plochy
<b>5 kosba</b>	12.09. - 14.10.	všetky plochy

\*výmery kvetných lúk - ponížená kosba

v 3 kosbách sa pripravava plocha kvetnatých lúk (z/9, z/14)

### KOSENIE PRI CYKLOTRASACH - na záber kosačky 1 m, z oboch strán cyklotrás

Oblasť	lokality	výmera v m <sup>2</sup>		jed. cena	cykličnosť za sezónu	suma € bez DPH
			za sezónu			
1	Slovanské nábřeží – Kremelská za cintorinom	800.0	4,000	0.0633	5	253.20
4	Most Lafranconi – Ľuda Zúbka	1000.0	5,000	0.0633	5	316.50
4	Lodenica – most na vodárenský ostrov Sihot' 2km	2000.0	10,000	0.0633	5	633.00
4	Most SNP - hraničný prechod Petržalka-Berg	9,220	46,100	0.0633	5	2,918.13
4	Chorvátske rameno Antolská - objekt SVP	2400.0	12,000	0.0633	5	759.60
4	Chorvátske rameno, Kutlíkova, Tematínska – Antolská	2600.0	13,000	0.0633	5	822.90
<b>SPOLU:</b>		<b>18,020.0</b>				<b>5,703.33</b>

Cestná zeleň ( orezy a výrubby ) Podľa pokynov dispečingu OSK - objednávka e-mailom	suma € bez DPH
havarijné stavy (trolejové vedenie, dopravné značenie)	150,000
Podľa pokynov dispečingu OSK - objednávka mailom	
výrubby, orezy stromov a vybratie pňa	

ZALIEVANIE ZELENE			
máj, jún, september, október	júl, august	Jedn. cena	suma € bez DPH
2x týždenne (pondelok a piatok)	3x za týždeň (pondelok, streda, piatok)		
Námestie Slobody (ks)	53		
Štefanovičova (akcia 10 tisíc)	5		
Konventná (akcia 10 tisíc)	1		
Rusovská cesta (akcia 10 tisíc)	4		
Blagoevova (akcia 10 tisíc)	10		
Panónska-Einsteinová (akcia 10 tisíc)	10		
Starohájska ul. (akcia 10 tisíc)	37		
Šintavská-otočisko 94 (akcia 10 tisíc)	18		
Šustekova-Bosakova (akcia 10 tisíc)	13		
Námestie SNP (ks)	3		
Mýtna - stromy (ks)	6		stro
Štefanovičová - stromy (ks)	4		krí
Mudroňová (ks)	6		
Starý most - živý plot (m)	42		
Starohájska ul. (akcia 10 tisíc) (m)	23		
Námestie Slobody - nízke kri Vinca minor (m)	175		
Štúrova - živý plot (m)	68		
Dolnozemska - kríky (m)	16		
objem vody na jeden strom	cca 50 L		
objem vody na jeden m zalievania kríkov	cca 30 L		
počet polievání za obdobie	65		
vozidlo s cisternou (hod.)	16	31.1621	32,408.58
pracovník na zlievanie (hod.)	16	8.6547	9,000.89
<b>SPOLU</b>			<b>41,409.47</b>

Údržba mobilnej dopravnej zelene (kvetináče)			suma € bez DPH
Námestie Frantza Liszta (88+120+14+36) (m2)	258		
Polievanie - máj, september (2 x týždenne)	20		
Polievanie - jún, júl, august (3 x týždenne)	40		
Počet polievání za obdobie	60		
objem vody na jeden m2 zalievania kvetináča (l)	10		
vozidlo s cisternou (hod.)	8	31.1621	14,957.81
pracovník na zlievanie (hod.)	8	8.6547	692.38
<b>SPOLU</b>			<b>15,650.18</b>
Okopávanie (m2) 5x za obdobie	258	0.8357	1,078.05

ODPADY (odhad)	suma € bez DPH
spolu v €	25,000.00

# Odstraňovanie invázných druhov drevín

Postup: 1. kolo = výrub drevín, aplikácia herbicídu, 2. a 3. kolo = odstránenie výmiadkov drevín, narezanie pňov a aplikácia herbicídu

OBVOD	Mestská časť	Ulica	Link GPS	výmera (m2)	jednotková cena	počet odstránení za sezónu	cena komplet odstránenia
V	Petržalka	Dolnozemska nadjazd križovatka Kutlíkova	<a href="https://goo.gl/maps/KSp5hCWxfbTUwEYw5">https://goo.gl/maps/KSp5hCWxfbTUwEYw5</a>	1	3.1099	3	9.3297
V	Petržalka	Nájazd z Dolnozemskej na Einsteinovej	<a href="https://goo.gl/maps/GMvUCXs949BBGW8k6">https://goo.gl/maps/GMvUCXs949BBGW8k6</a>	3	3.1099	3	27.9891
V	Petržalka	Nálety na Einsteinova	<a href="https://goo.gl/maps/ozraNU5ai6iz2Rng7">https://goo.gl/maps/ozraNU5ai6iz2Rng7</a>	4	3.1099	3	37.3188
I	Staré mesto	Gaštanová	<a href="https://goo.gl/maps/tii82sqGQjSzhSu49">https://goo.gl/maps/tii82sqGQjSzhSu49</a>	3	3.1099	3	27.9891
I	Staré mesto	Stará Brnianska	<a href="https://goo.gl/maps/br1YBxkMavKvL98G9">https://goo.gl/maps/br1YBxkMavKvL98G9</a>	10	3.1099	3	93.297
I	Staré mesto	Dostojevského rad	<a href="https://goo.gl/maps/mQnc4wYvSynVNmG39">https://goo.gl/maps/mQnc4wYvSynVNmG39</a>	15	3.1099	3	139.9455
I	Staré mesto	Dvořákovo nábrežie (skoro v celej dĺžke)	<a href="https://goo.gl/maps/DjBi1nz55H5vRN4F7">https://goo.gl/maps/DjBi1nz55H5vRN4F7</a>	1	3.1099	3	9.3297
I	Staré mesto	Košická	<a href="https://goo.gl/maps/LdbfxmcrWm3nNFS17">https://goo.gl/maps/LdbfxmcrWm3nNFS17</a>	50	3.1099	3	466.485
I	Staré mesto	Landererova	<a href="https://goo.gl/maps/6vC4UwRRLSc1EAxU6">https://goo.gl/maps/6vC4UwRRLSc1EAxU6</a>	1	3.1099	3	9.3297
I	Staré mesto	Karadžičova	<a href="https://goo.gl/maps/UMshhfbitXbZDMZw7">https://goo.gl/maps/UMshhfbitXbZDMZw7</a>	4	3.1099	3	37.3188
I	Staré mesto	Martinengova	<a href="https://goo.gl/maps/TYQm8fffsTWqEjLe7">https://goo.gl/maps/TYQm8fffsTWqEjLe7</a>	3	3.1099	3	27.9891
I	Staré mesto	Pri Suchom mlyne	<a href="https://goo.gl/maps/a3BoEGEjEvxaEfsj9">https://goo.gl/maps/a3BoEGEjEvxaEfsj9</a>	3	3.1099	3	27.9891
I	Staré mesto	K železnej studienke	<a href="https://goo.gl/maps/a9NUGqQLPtfMqZF17">https://goo.gl/maps/a9NUGqQLPtfMqZF17</a>	20	3.1099	3	186.594
I	Staré mesto	Šancová	<a href="https://goo.gl/maps/pDM5h6qXAMet662VA">https://goo.gl/maps/pDM5h6qXAMet662VA</a>	7	3.1099	3	65.3079
I	Staré mesto	Zjazd u Mostu SNP	<a href="https://goo.gl/maps/K8MnZCL1P9iCCcdp9">https://goo.gl/maps/K8MnZCL1P9iCCcdp9</a>	6	3.1099	3	55.9782
IV	Karlová ves	Lamačská cesta	<a href="https://goo.gl/maps/bKpeTitWfJvMqehPk8">https://goo.gl/maps/bKpeTitWfJvMqehPk8</a>	10	3.1099	3	93.297
IV	Karlová ves	Polianky	<a href="https://goo.gl/maps/xeqArnzAdmtvz9ws8">https://goo.gl/maps/xeqArnzAdmtvz9ws8</a>	3	3.1099	3	27.9891
IV	Karlová ves	Lamačská cesta 1	<a href="https://goo.gl/maps/vxkFwA1CQW6Mh5Ne9">https://goo.gl/maps/vxkFwA1CQW6Mh5Ne9</a>	7	3.1099	3	65.3079
IV	Karlová ves	D2	<a href="https://goo.gl/maps/akM5RUYYWdT6xF1KR7">https://goo.gl/maps/akM5RUYYWdT6xF1KR7</a>	2	3.1099	3	18.6594
IV	Karlová ves	Polianky 1	<a href="https://goo.gl/maps/viFvacgwEMfmVscA9">https://goo.gl/maps/viFvacgwEMfmVscA9</a>	2	3.1099	3	18.6594
				155	<b>CENA SPOLU:</b>		<b>1446.1035</b>

## Termíny odstránenia drevín:

1. kolo	2. kolo	3. kolo
máj 2022	júl 2022	september 2022

link na mapovú evidenciu (zaslaný e-mailom):

<https://www.google.com/maps/d/edit?mid=1VXKMwrvO-pBOpaBkEqQcaX65CqGX&usp=sharing>



VYBERANIE ODPADKOVÝCH KOŠOV							
Oblasť	rajón	m.č.	ks	objem	Týždenná cykličnosť	jedn. cena	suma € bez DPH
1	401	Staré mesto	35	do 60L	21	0.2885	5,573.82
1	401	Staré mesto	1	nad 60L	21	0.4902	270.59
1	402	Staré mesto	169	do 60L	21	0.2885	26,913.59
1	402	Staré mesto	28	nad 60L	21	0.4902	7,576.53
1	403	Staré mesto	87	do 60L	21	0.2885	13,854.92
1	403	Staré mesto	41	nad 60L	21	0.4902	11,094.21
1	404	Staré mesto	70	do 60L	21	0.2885	11,147.64
1	404	Staré mesto	91	nad 60L	21	0.4902	24,623.73
1	411	Staré mesto	118	do 60L	7	0.3979	8,639.20
1	412	Staré mesto	63	do 60L	7	0.3979	4,612.46
1	413	Staré mesto	38	do 60L	7	0.3979	2,782.12
5	482	Petržalka	5	do 60L	21	0.2885	796.26
5	482	Petržalka	1	nad 60L	21	0.4902	270.59
5	483	MHD západ mesta	4	do 60L	7	0.3979	292.85
5	483	MHD celé mesto	2	nad 60L	7	0.4902	180.39
			<b>753</b>				<b>118,628.90</b>


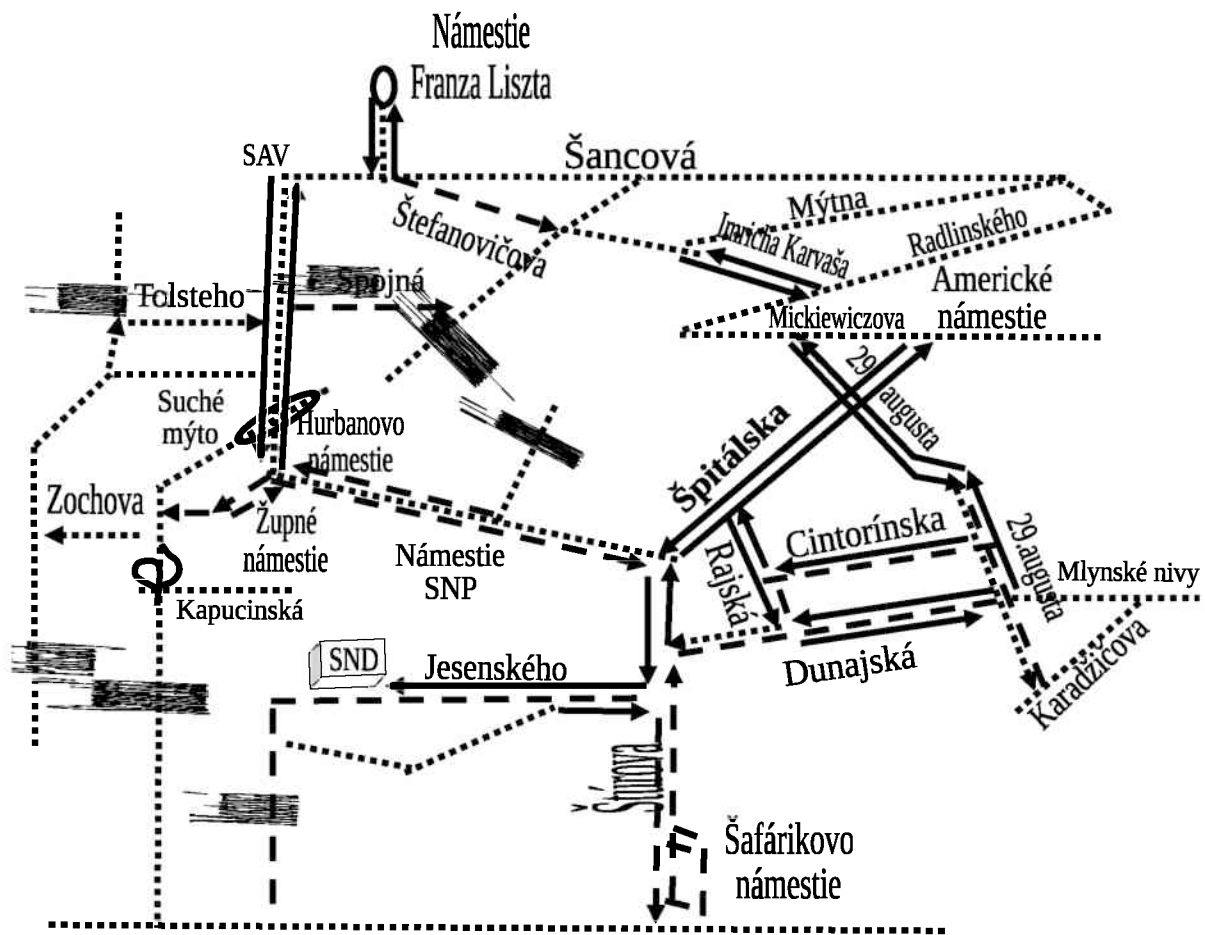
\*počet dní za obdobie 184 dní - od 15.4.2022 do 14.10.2022  
počet týždňov za obdobie 26.29

Vyprázdňovanie odpadk. košov	od	do
1. smena	06:00	14:00
2. smena	14:00	22:00
3. smena	22:00	06:00

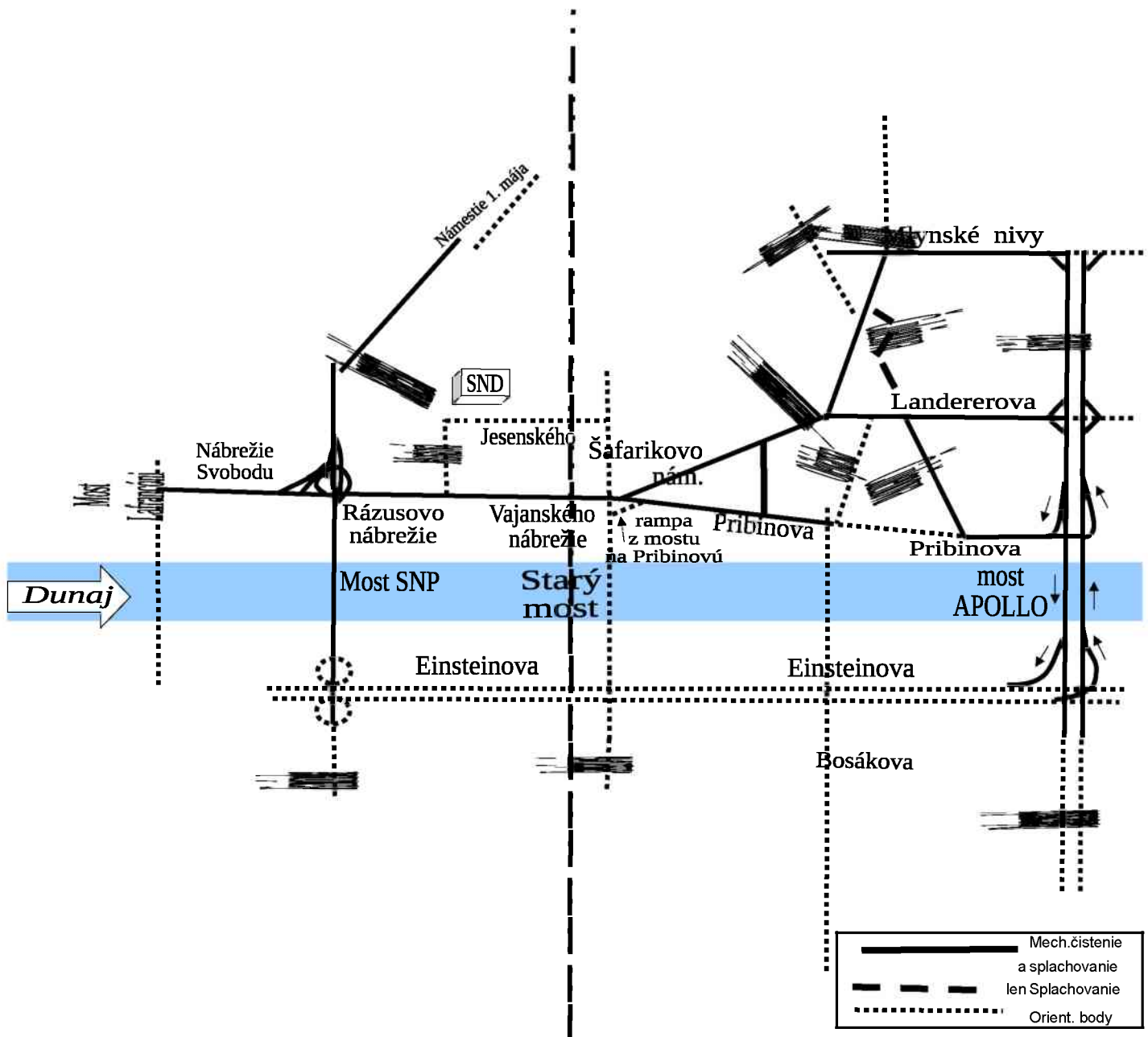
<b>ČISTENIE ULIČNÝCH VPUSTOV (ks)</b>						
	<b>obrubníkové vpusty</b>	<b>nové vpusty</b>	<b>staré vpusty</b>	<b>mostné vpusty</b>	<b>nezaradené</b>	<b>spolu ( ks)</b>
OKRES I	175	216	1177	0	377	<b>1945</b>
OKRES II	58	273	1797	0	1033	<b>3161</b>
OKRES III	18	162	862	0	854	<b>1896</b>
OKRES IV	0	88	753	0	706	<b>1547</b>
OKRES V	9	266	1865	286	226	<b>2652</b>
<b>SPOLU</b>	<b>260</b>	<b>1005</b>	<b>6454</b>	<b>286</b>	<b>3196</b>	<b>11201</b>

<b>Plán čistenia vpustov</b>	<b>Okres II</b>	<b>Okres I</b>	<b>Okres III</b>	<b>Okres IV</b>	<b>Okres V</b>
termín čistenia	15.04. - 05.06.	06.06. - 10.07.	11.07. - 10.08.	11.08. - 04.09.	05.09. - 14.10.

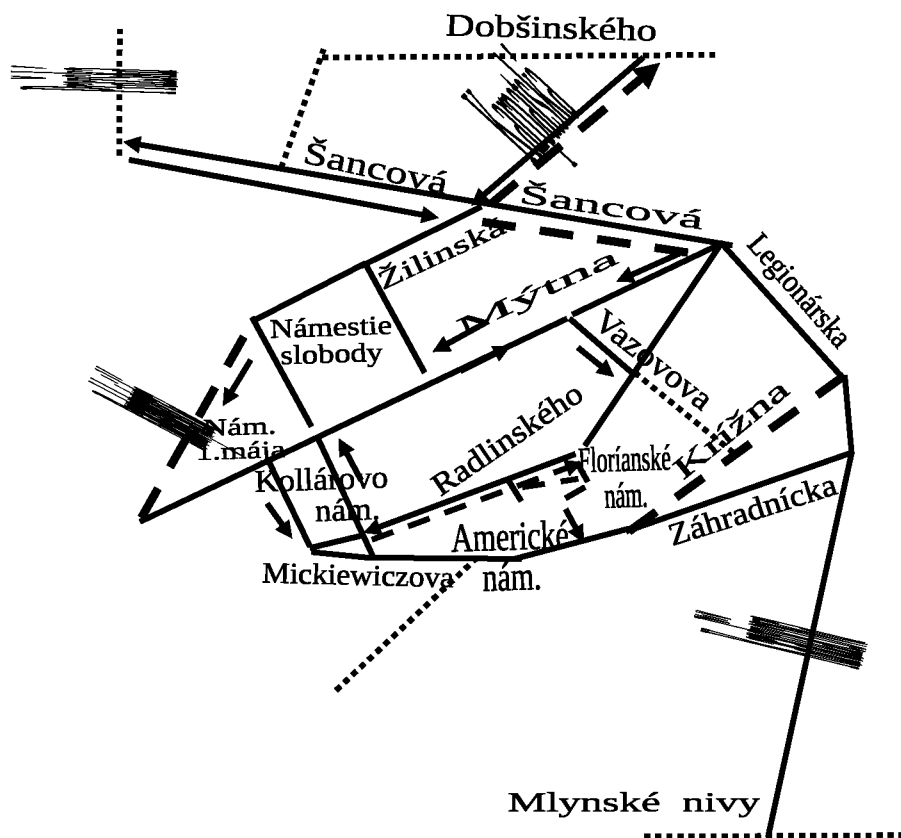
<b>I. čistenie</b>		
<b>Jedn. cena</b>	<b>Norma (4ks/hod) počet hodín za obdobie</b>	<b>suma € bez DPH</b>
<b>39.792</b>	<b>2800.25</b>	<b>111,427.55</b>



č.	komunikácia	km	m <sup>2</sup>
1	Cintorínska	0.458	2976
2	Dunajská (440m obojsmerná časť)	0.440	5245
3	Hodžovo námestie (nájazdy na Staromestskú)	0.611	8169
4	Hurbanovo námestie	0.235	1434
5	Imricha Karvaša	0.496	2938
6	Jesenského	0.295	3060
7	Kapucínska	0.000	2611.3
8	Mostová	0.000	910
9	Námestie Franza Liszta (60)	0.670	4238
10	Námestie SNP	0.000	2874
11	Rajská (80)	0.340	1714
12	Spojná	0.000	1425
13	Suché mýto	0.540	5044
14	Šafárikovo námestie	0.000	1830
15	Špitálska	1.432	6474
16	Štefánikova	2.090	12010
17	Štefanovičova	0.000	1292
18	Štúrova	0.586	2050
19	Ulica 29.augusta (430+210 vynechané P)	1.078	5943
20	Župné námestie	0.000	576.3
<b>spolu:</b>		<b>9.271</b>	<b>72,814</b>

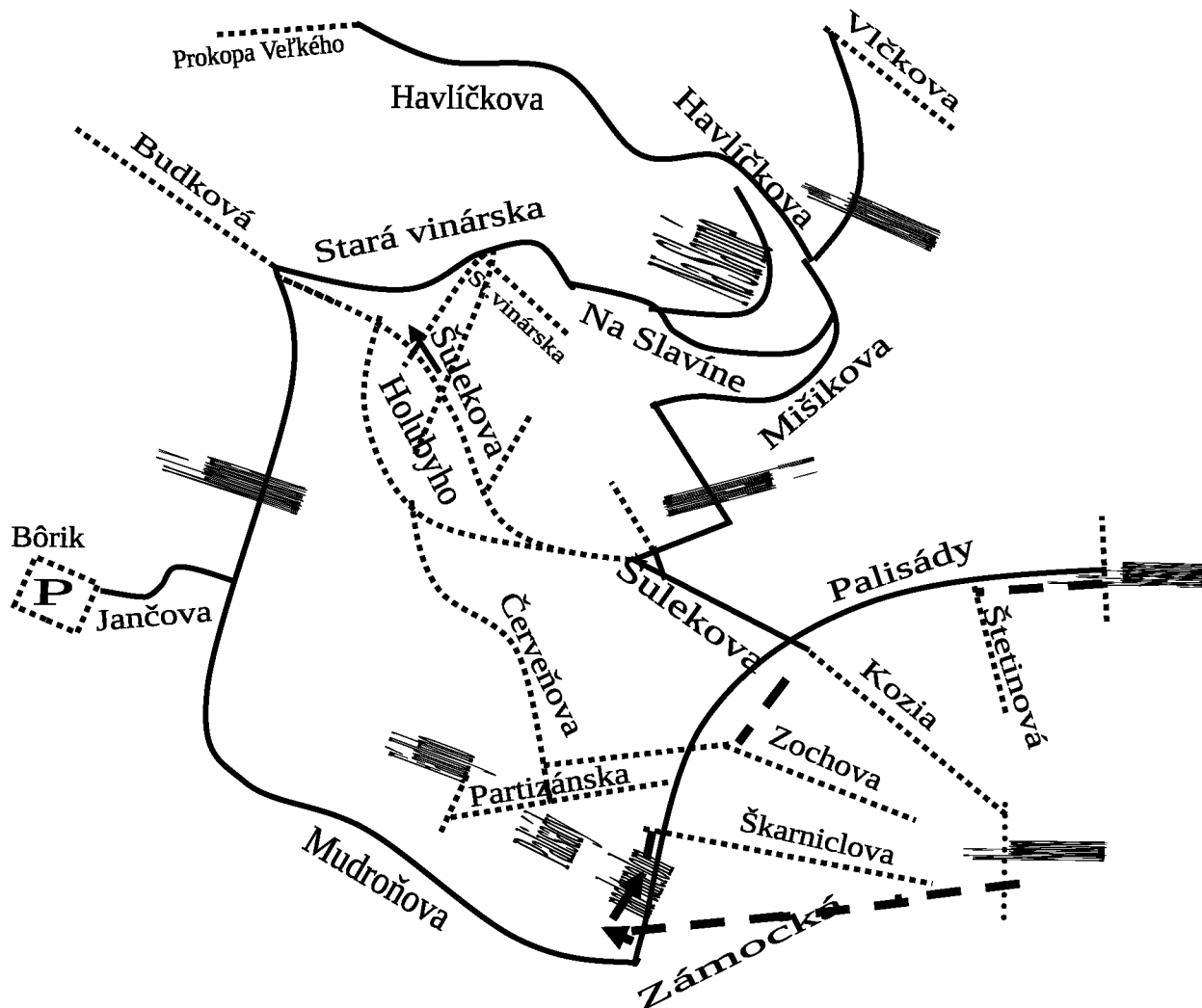


P.č:	komunikácia	km	m <sup>2</sup>
1	Čuleňova (200+245)	0.445	4076
2	Dostojevského rad	1.530	11386
3	Karadžičova (od Dostojevského radu po Mlynské nivy)	1.148	5368
4	Košická (Mlynské nivy - Landererova) (132)	1.062	14273
6	Landererova	1.200	11273
7	Mlynské nivy (od Ulica 29. augusta po Košickú)	0.943	15701
8	most APOLLO nájazdy (Košická - Pribinova)	0.780	1116
9	most APOLLO teleso	1.710	13765
10	most APOLLO nájazdy (Einsteinova, Dolnozemská)	1.400	10946
11	Nábřežie arm. gen. Ludvíka Svobodu	4.742	33856
12	Most SNP	1.900	10988
13	Most SNP (konečná MHD)	0.425	2293
14	Most SNP nájazdy (235 + 1164)	1.135	8313
17	Rázusovo nábrežie	0.886	5643
18	Staromestská	1.846	14189
19	Vajanského nábrežie	0.896	7062
<b>spolu:</b>		<b>22.048</b>	<b>170,248</b>



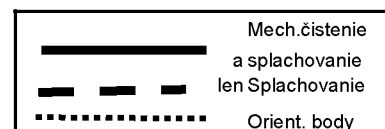
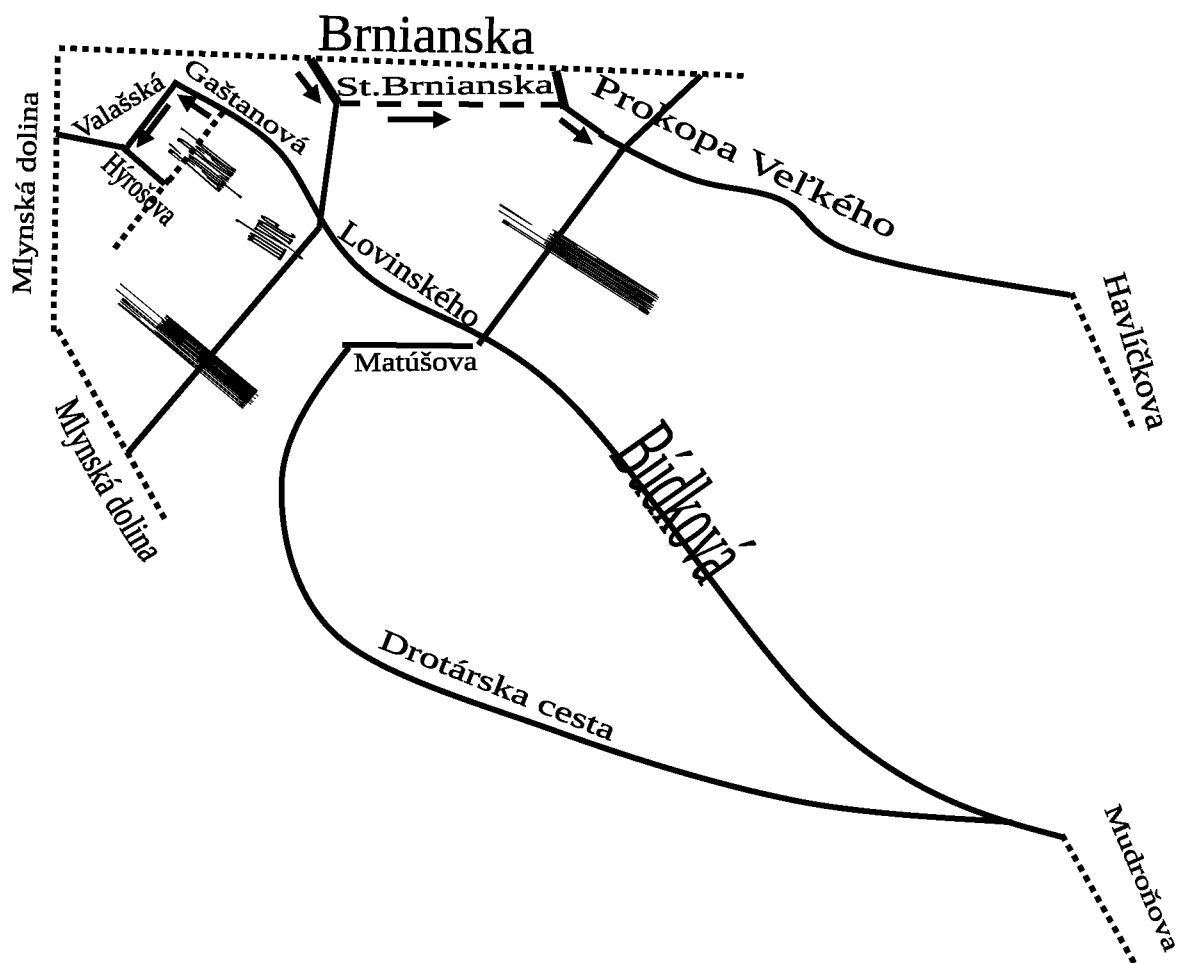
	Mech.čistenie a splachovanie
	len Splachovanie
	Orient. body

P.č.	komunikácia	km	m <sup>2</sup>
1	Americké námestie	0.392	3330
2	Banskobystrická	0.000	1918
3	Floriánske námestie	0.000	801
4	Karadžičova (od Mlynské nivy po Legionársku)	1.406	19228
5	Karpatská	0.358	2619
6	Kollárovo námestie	0.384	3686
7	Križna (od Odborárskeho námestia po Karadžičovu)	0.000	6736
8	Legionárska	0.720	6279
9	Mickiewiczova	0.590	3147
10	Mýtňa	0.960	4923
11	Námestie 1.mája (310)	0.620	4217
12	Námestie slobody	2.110	9111
13	Radlinského (220m P)	1.780	9285
14	Šancová (466)	1.434	19716
15	Vazovova (od Mýtnej po Radlinského)	0.222	2637
16	Vazovova (od Radlinského po Križnu)	0.194	2373
17	Záhradnícka (od Amerického námestia po Karadžičovu)	0.500	6268
18	Žilinská	0.506	2318
19			
<b>spolu:</b>		<b>12.176</b>	<b>108,592</b>

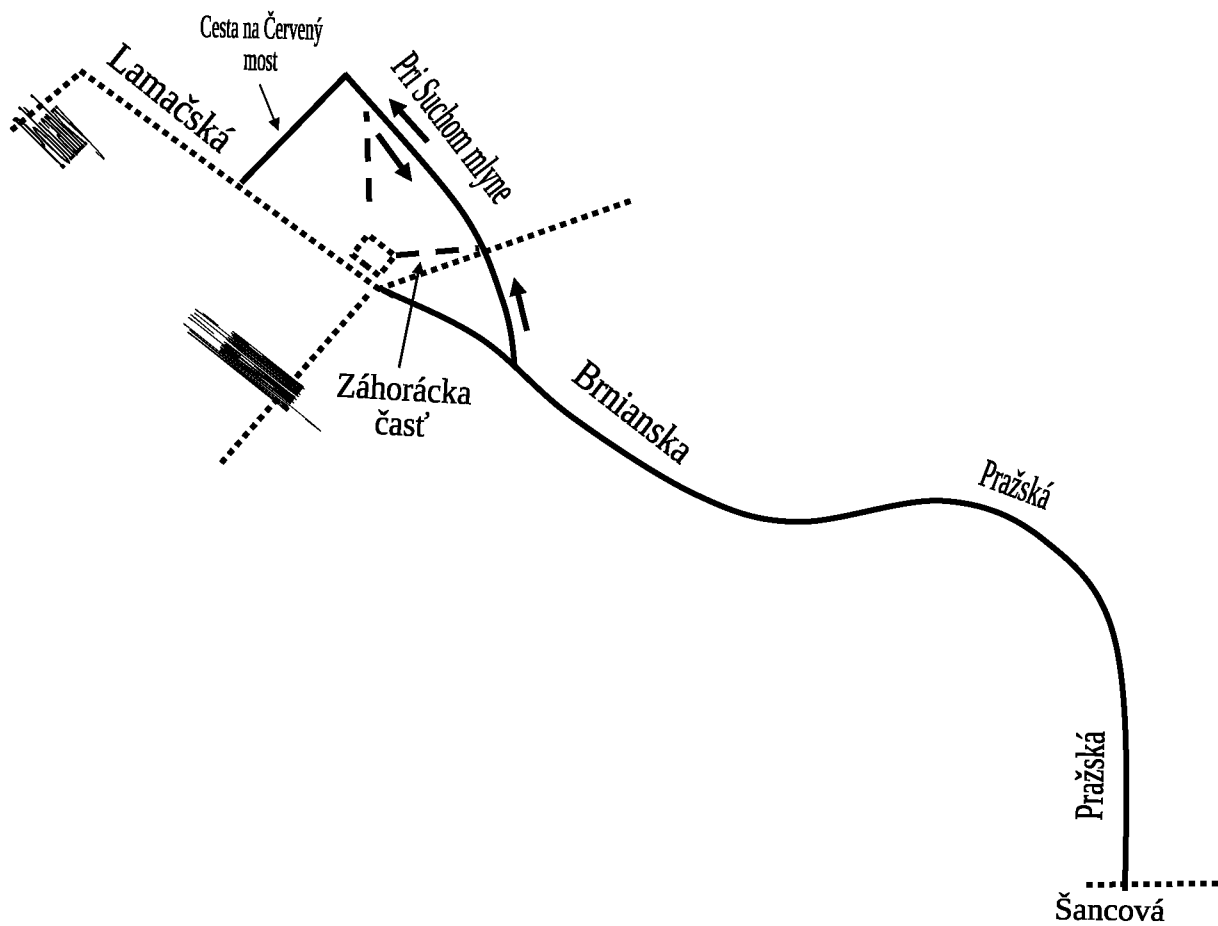





	Mech.čistenie a splachovanie
	len Splachovanie
	Orient. body

P.č.	komunikácia	km	m <sup>2</sup>
1	Havlíčková	1.226	3693
2	Jančova - po parkovisko Bôrik	0.682	3378
3	Mišíkova	1.238	5507
4	Mudroňova	3.246	12264
5	Na Slavíne	0.666	3544
6	Palisády	1.690	10152
7	Palisády nad tunelom	0.131	632
8	Stará vinárska	0.858	3831
9	Šulekova	0.424	1868
10	Timravina	0.542	1983
11	Zámocká	1.333	4512
<b>spolu:</b>		<b>12.036</b>	<b>51,364</b>



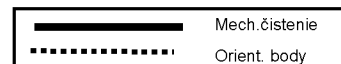
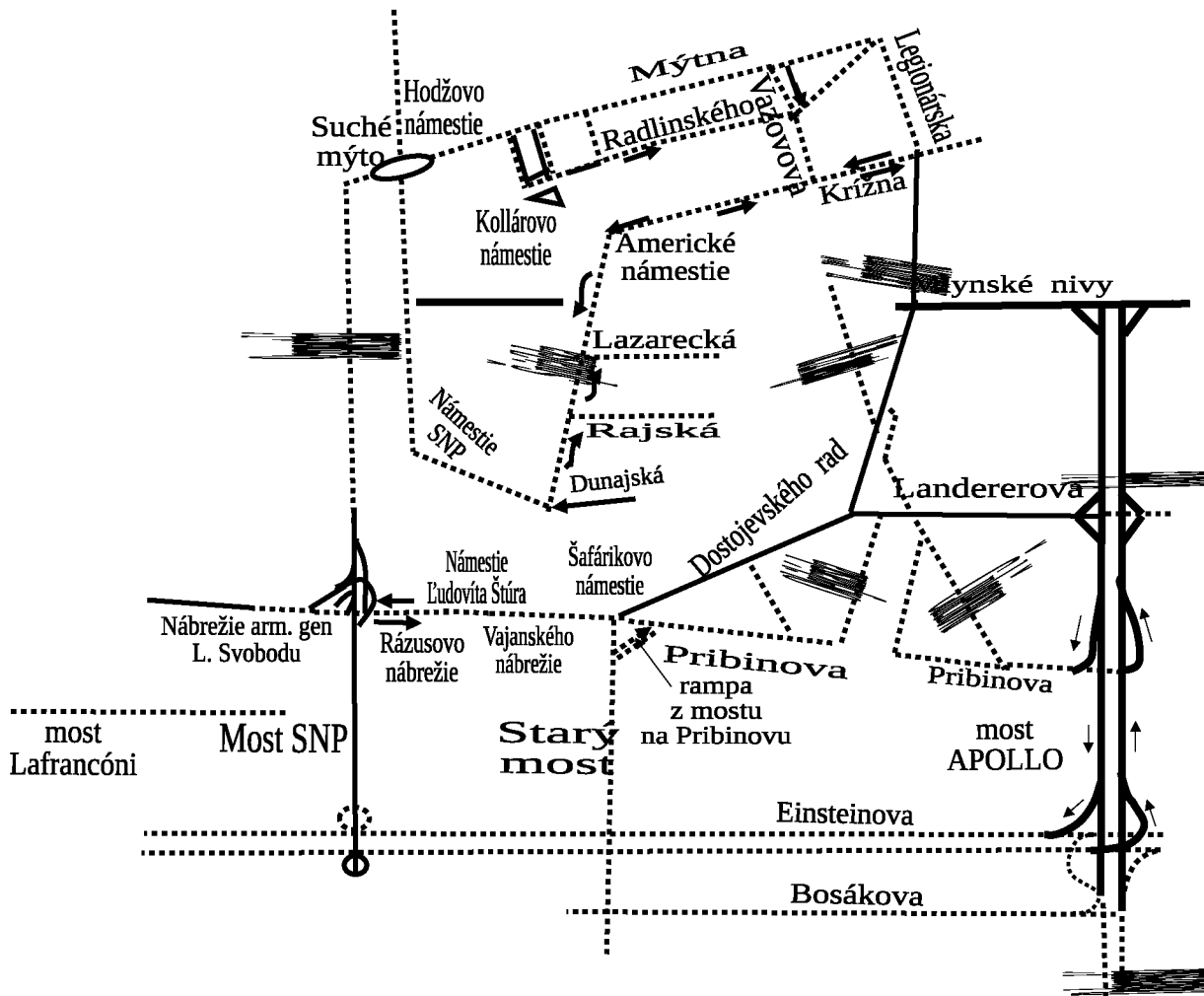
P.č:	komunikácia		m	m <sup>2</sup>
1	Búdková		1.900	7668
2	Drotárska cesta		1.900	10443
3	Gaštanová (176)		0.529	1963
4	Hroboňova		0.976	3227
5	Hýrošova		0.208	597
6	Lovinského		1.114	4184
7	Matúšova		0.918	3673
8	Pri Habánskom mlyne		0.930	4427
9	Prokopa Velkého		2.022	7249
10	Stará Brnianska		0.000	3302
11	Valašská (125)		0.375	1484
<b>spolu:</b>			<b>10.872</b>	<b>48,217</b>



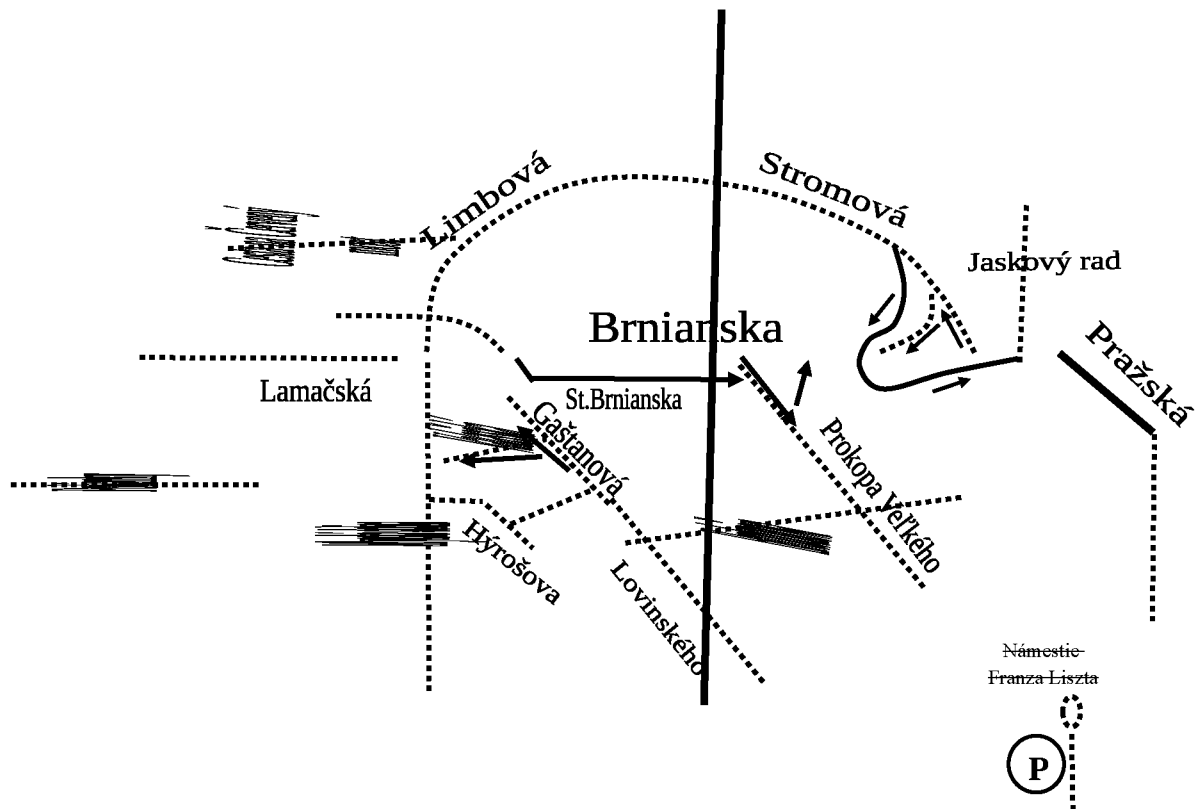
	Mech.čistenie a splachovanie
	len Splachovanie
	Orient. body

P.č:	komunikácia	km	m <sup>2</sup>
1	Bmianska	2.674	27590
2	Cesta na Červený most	0.820	2141
3	Pražská	2.638	30884
4	Pri Suchom mlyne (300)	0.940	8229
5	Záhorácka časť (od Pri Suchom mlyne po parkovisko)	0.000	260
<b>spolu:</b>		<b>7.072</b>	<b>69,104</b>





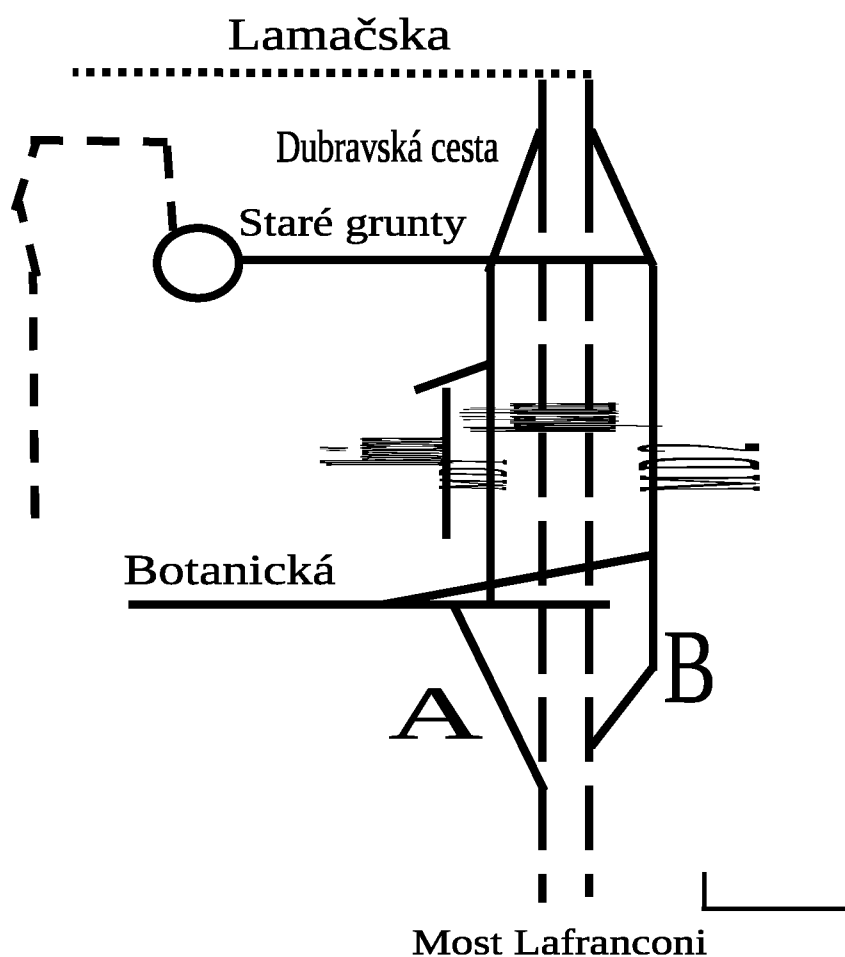
P.č.	komunikácia	km	m <sup>2</sup>
1	Americké nám. (ostrovček zást. električiek)	0.040	
2	Dostojevského rad	0.440	
3	Dunajská	0.170	
4	Karadžičova	1.406	
5	Kollárovo námestie	0.400	
6	Košická (Mlynské nivy - Landererova)	1.062	
7	Krížna (ostrovčeky zastávok električiek)	0.080	
8	Landererova	1.200	
9	most APOLLO nájazdy (Košická, Pribinova)	0.780	
10	most APOLLO (teleso)	1.710	
11	most APOLLO nájazdy (Einsteinova, Dolnozemská)	1.400	
12	Nábřežie arm. gen. Ludvíka Svobodu	2.700	
13	Most SNP (zjazdy, nájazdy)	2.400	
14	Most SNP po Einsteinovú	1.000	
15	Odborárske nám. (ostrovček zást. električiek)	0.040	
16	Pribinova	0.000	
17	Staromestská nájazdy, zjazdy (na Suché myto, Hodžovo námestie)	0.640	
18	Špitálska 3x (ostrovčeky zast. el. pri Dvoch levoch, Mariánskej, MYTESCO)	0.120	
19	Vazovova (od Mýtnej po Radlinského)	0.200	
20	Mlynské Nivy	1.006	
<b>spolu:</b>		<b>16.794</b>	<b>0</b>



PU : 1/016/1

	Mech. čistenie
	Orient. body

P.č.	komunikácia	km	m <sup>2</sup>
1	Brniarska	2.674	
2	Stará Brniarska	0.490	
3	Gaštanová	0.176	
4	Hroboňova (od P. Veľkého po Brniarsku)	0.090	
5	Lamačská (od Mlynskej doliny po Cesta na Červený most)	0.700	
6	Pražská	1.200	
7	Prokopa Veľkého (od Brniarskej po Hroboňovú)	0.150	
8	Stromová (zjazd na Pražskú + smer CMO)	0.180	
9	Valašská	0.125	
10	Nám. Fr. Liszta (parkovisko a nástupištia MHD)	0.205	
<b>spolu:</b>		<b>5.990</b>	<b>0</b>

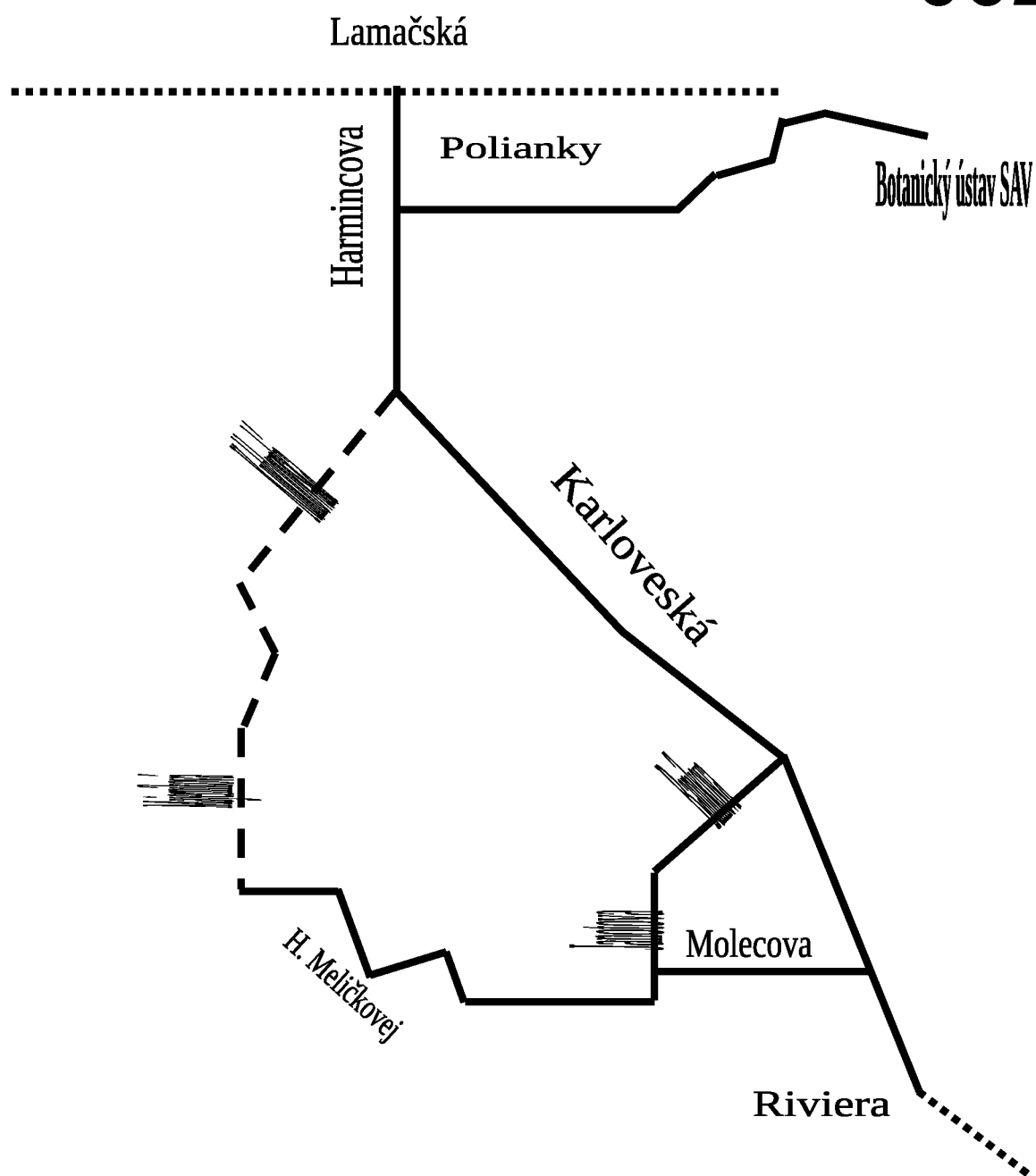


8/061/1

strojné zametanie

strojné splachovanie

č:	komunikácia	km		m <sup>2</sup>	
		MK	Šc	MK	Šc
1	Mlynská dolina		1.20		21,744
2	Ilkovičova	1.02		2,636	
3	Botanická	1.91		17,761	
4	MD1	0.82		7,210	
5	MD2	0.82		7,210	
6	nájazd A	0.25		1,500	
7	nájazd B	0.64		3,840	
8	Staré grunty	1.87		7,560	
spolu:		7.33	1.20	47,717	21,744
všetko spolu :		8.53		69,461	



8/062/1

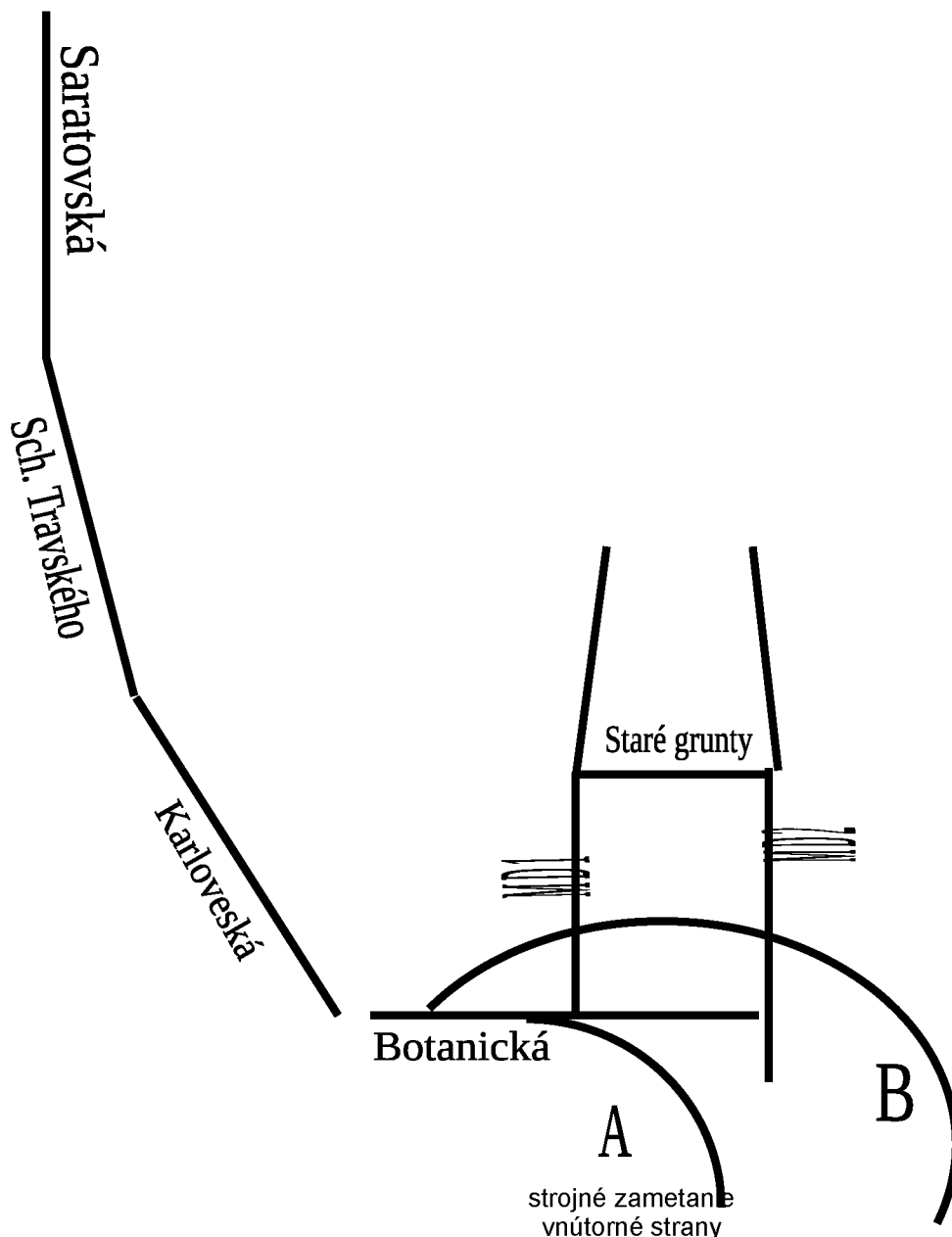
strojné zametanie

strojné splachovanie

č:	komunikácia	km		m <sup>2</sup>	
		MK	Šc	MK	Šc
1	Molecova	0.79		5,030	
2	Janotova	0.93		2,482	
3	H. Meličkovej	2.72		14,592	
4	Majerníkova			13,511	
5	Baníkova	0.93		3,408	
6	Karloveská	6.45		38,199	
7	Kuklovsá			8,418	
8	Harmincova	1.80		26,744	
9	Polianky	1.20		8,400	

spolu:	14.82		120,784
všetko spolu :	14.82		120,784

Vnútorne strany

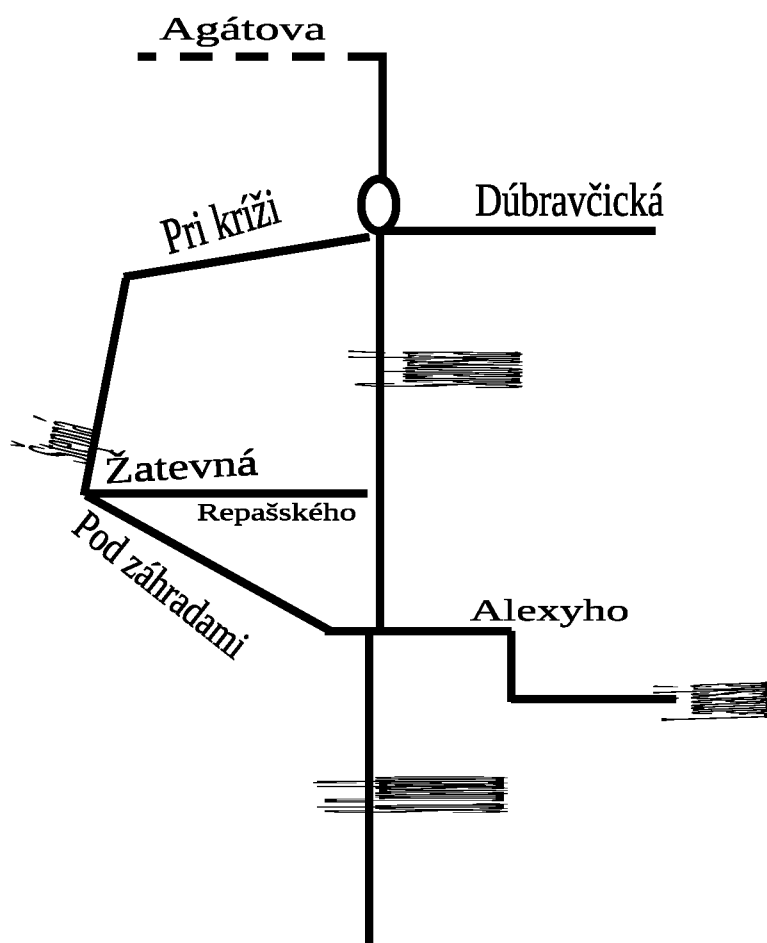


8/063/1

strojně zametane  
vnútorne strany

č:	komunikácia	km	
		MK	Šc
1	Botanická	1.91	
2	Karloveská	7.85	
3	Staré grunty	0.06	
4	Sch. Trnavského	2.20	
5	Saratovská	2.92	
6	M D 1	0.82	
7	M D 2	0.82	
8	nájazd A	0.25	
9	nájazd B	0.62	

spolu:	17.45	
všetko spolu :	17.45	



9/064/1

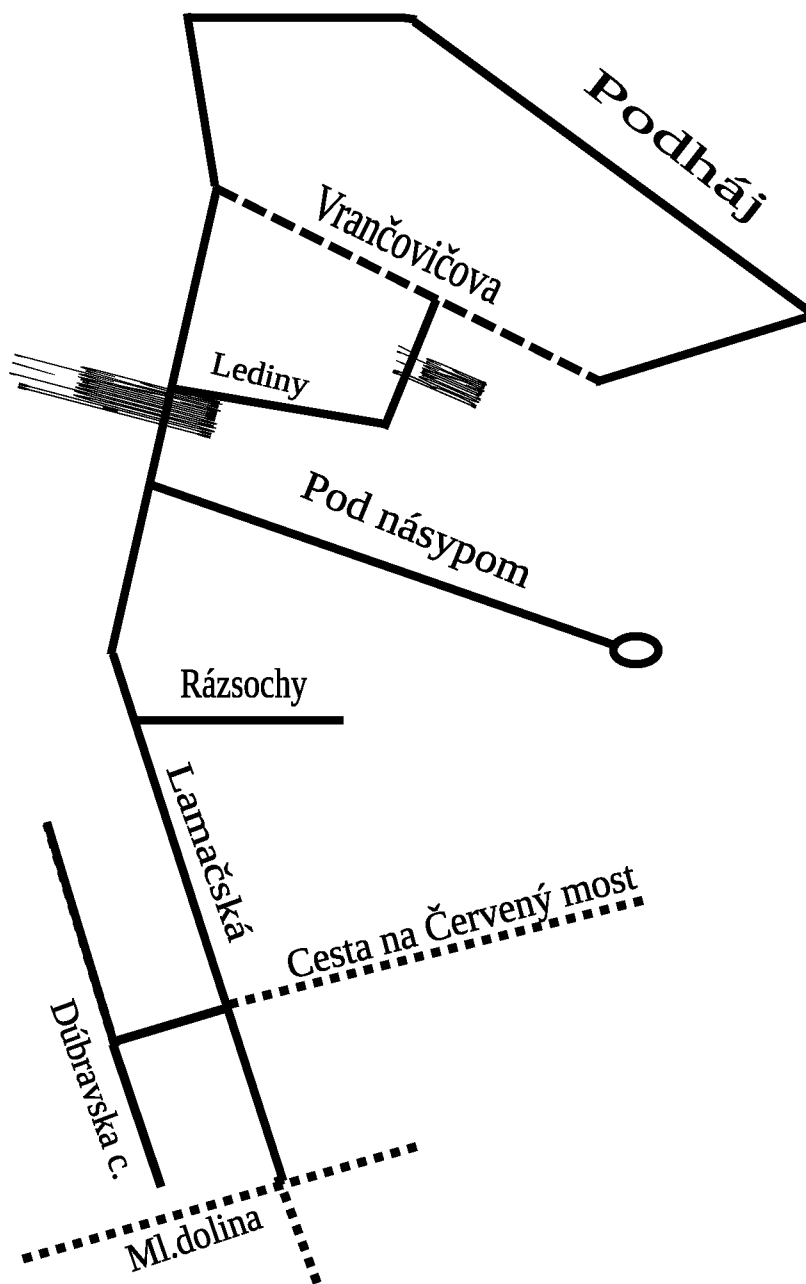
strojné zametania

strojné splachovanie

č:	komunikácia	km		m <sup>2</sup>	
		MK	Šc	MK	Šc
1	Sch. Trnavského	2.20		19,421	
2	Saratovská	4.09		28,190	
3	Pri Kríži	1.53		9,578	
4	Štepná	0.45		1,934	
5	Zatevná	0.70		4,900	
6	Repaškého	0.52		2,466	
7	Pod záhradami	1.67		6,685	
8	J. Alexyho	1.45		9,027	
9	Dúbravčická	0.37		3,283	



10	Agátová			19,609	
		Spolu	<b>12.97</b>		<b>105,093</b>



10/065/1

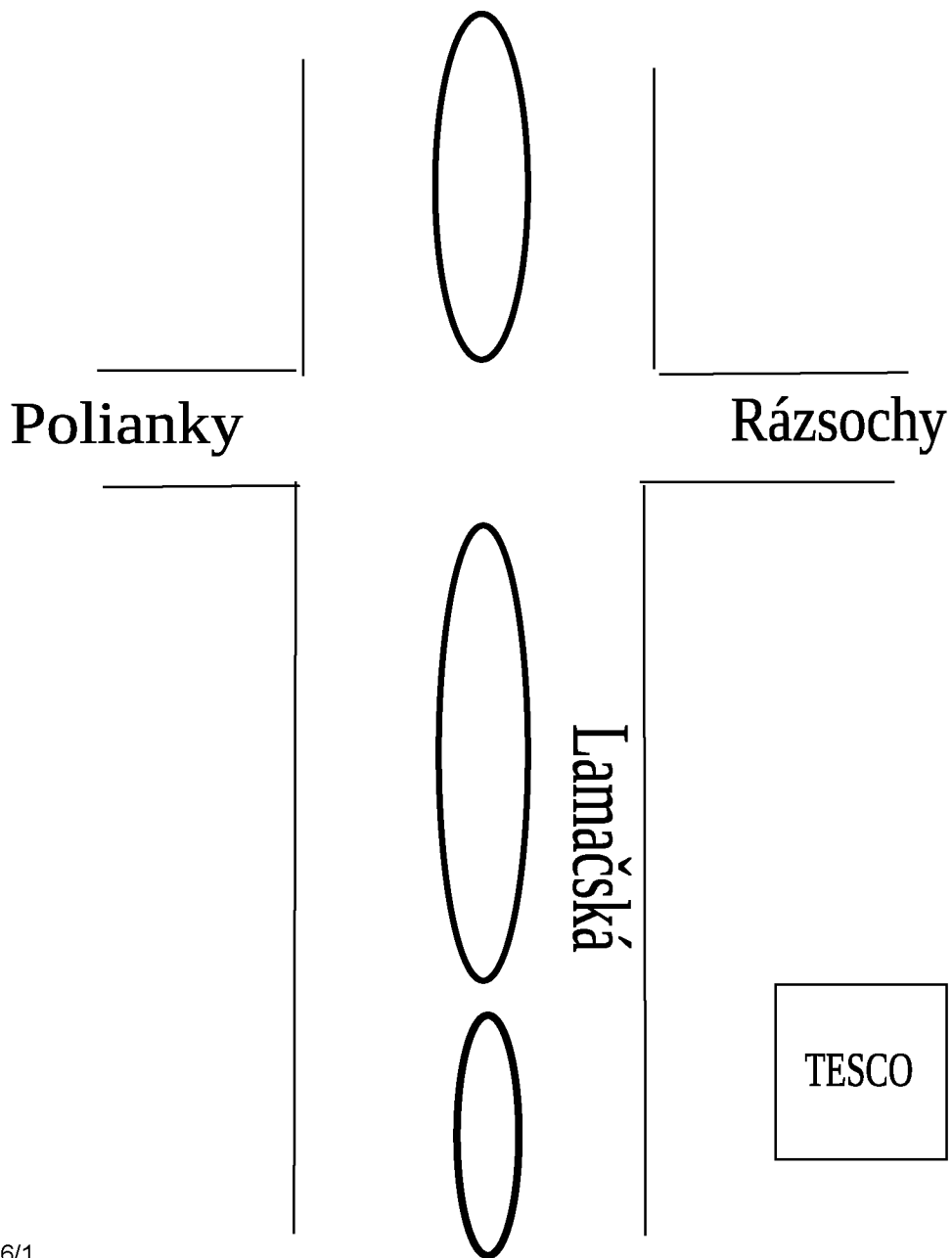
strojné zametanie

strojné splachovanie

č:	komunikácia	km		m <sup>2</sup>	
		MK	Šc	MK	Šc
1	Podháj	1.70		20,828	
2	Pod násypom	0.98		4,823	
3	Vrančovičova			6,972	
4	Lamačská		3.46		66,394
5	Hodonínska		0.98		20,851
6	Borinská	0.56		1,750	
7	Lediny	0.39		1,975	
8	Rázsochy	0.11		1779	
9	Dúbravská c.	1.60		8,509	

spolu:	5.33	4.44	46,636	87,245
všetko spolu :	9.77		133,881	

Vnútorne strany

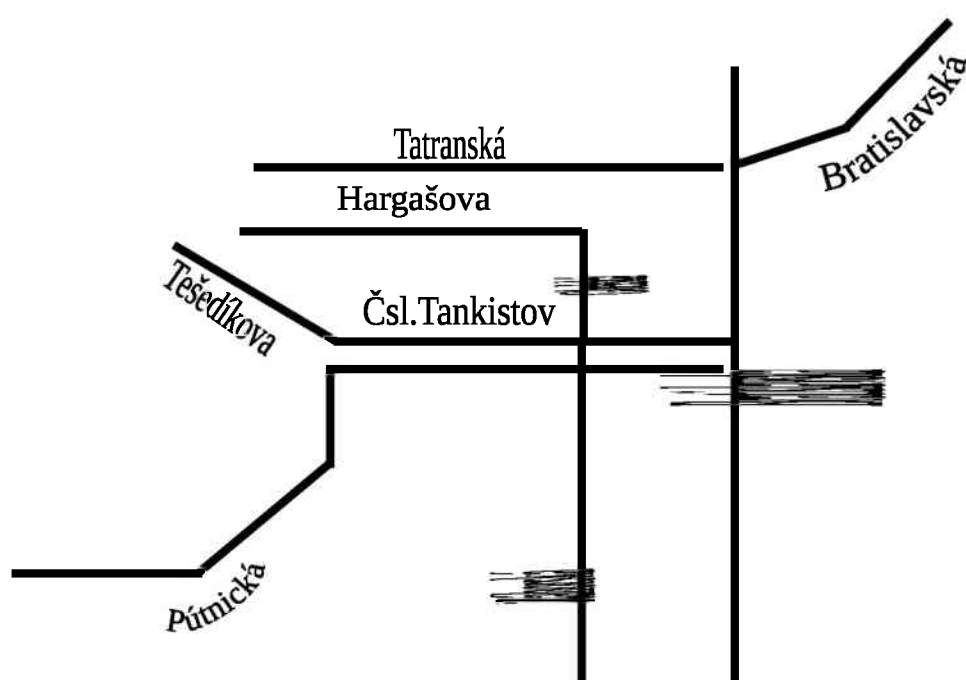


10/066/1

č:	komunikácia	km		m2	
		MK	Šc	MK	Šc
1	Lamačská - vnútorné strany		2.00		
2					
3					
4					
5					
6					
spolu:			2.00		
všetko spolu :			2.00		



spolu:	23.02	2.24	126,126	61,176
všetko spol:	25.26		187,302	



13/067/1

strojné zametanie

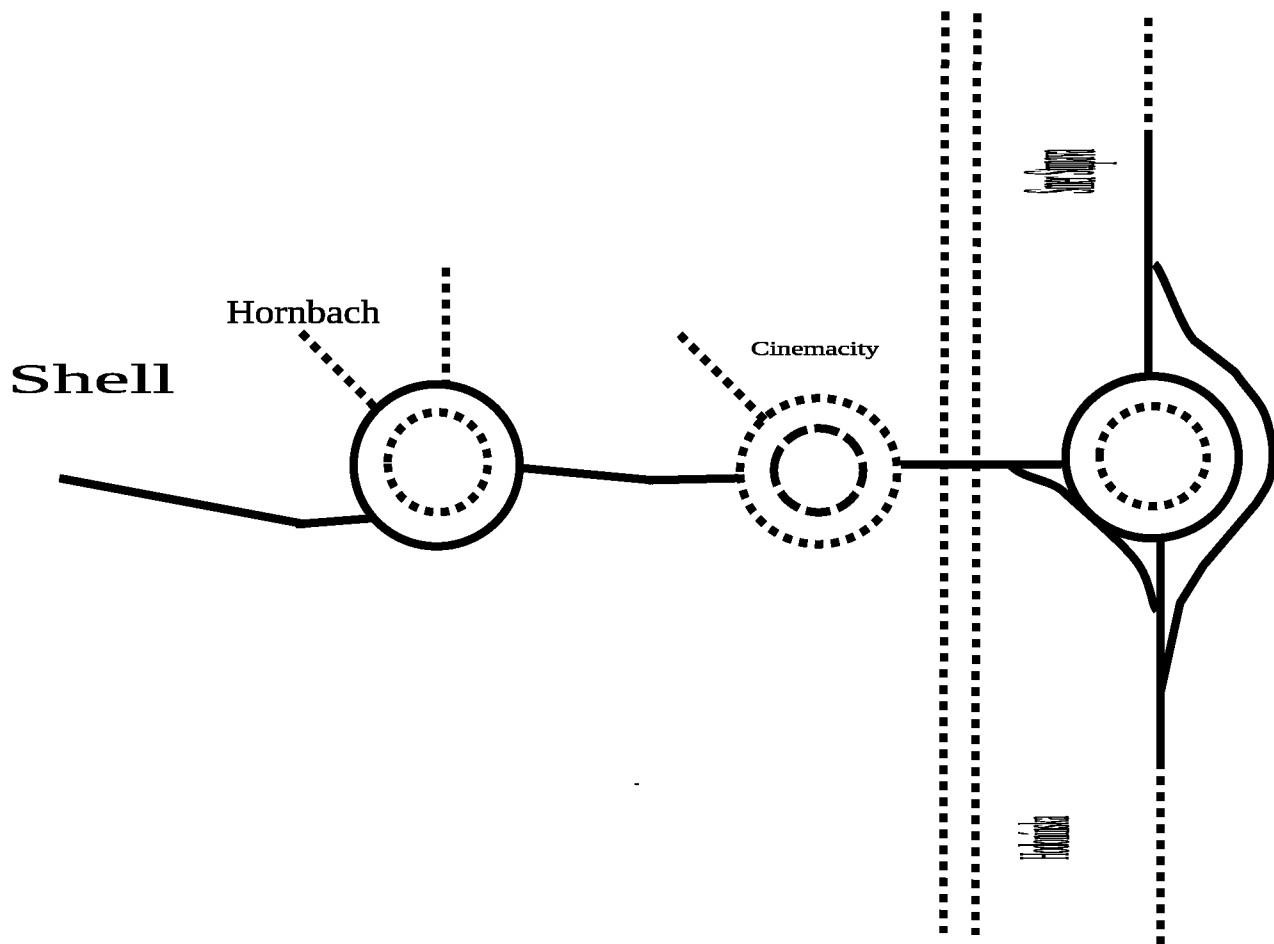
strojné splachovanie

č:	komunikácia	km		m <sup>2</sup>	
		MK	Šc	MK	Šc
1	Bratislavská		1.70		18,700
2	Bratislavská	0.30		2,907	
3	Čsl. Tankistov /časť/	3.22		10,693	
4	Gbelská	0.82		2,811	
5	Hargašova	1.03		4,100	
6	Pútnická	1.42		1,071	
7	Tatranská	1.63		5,366	
8	Tešedíková	2.23		2,084	
9	Záhorská	0.98		3,338	
10	Hodonínska - bezobrubníková	6.02	od Krematória po	kruhový objazd Záh. B	
11	Cesta pri Vápenickom potoku - bezobrubníková	2.24	od kruhového objazdu po konečnú MHD 36		
<b>spolu:</b>		<b>19.89</b>	<b>1.70</b>	<b>32,370</b>	<b>18,700</b>

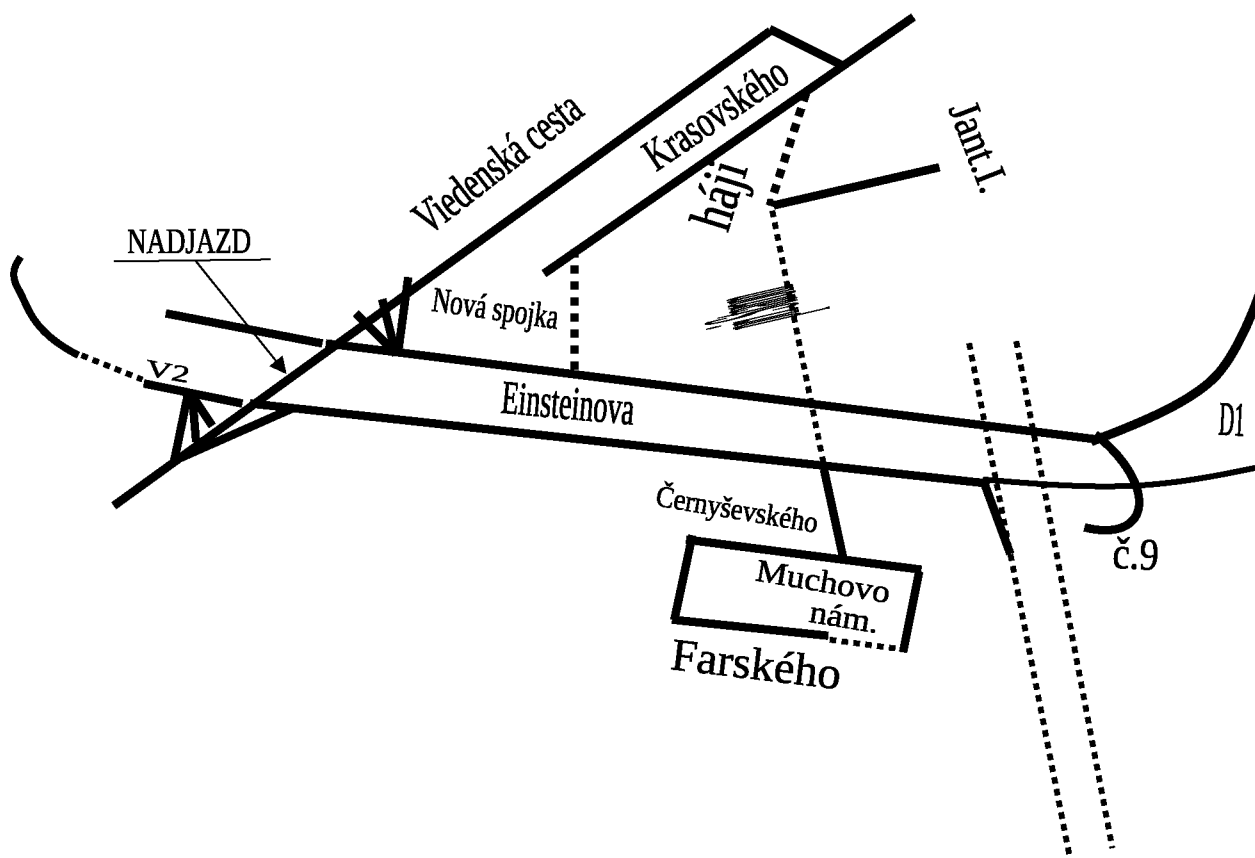
<b>všetko spolu :</b>	<b>21.59</b>	<b>62,486</b>
-----------------------	--------------	---------------



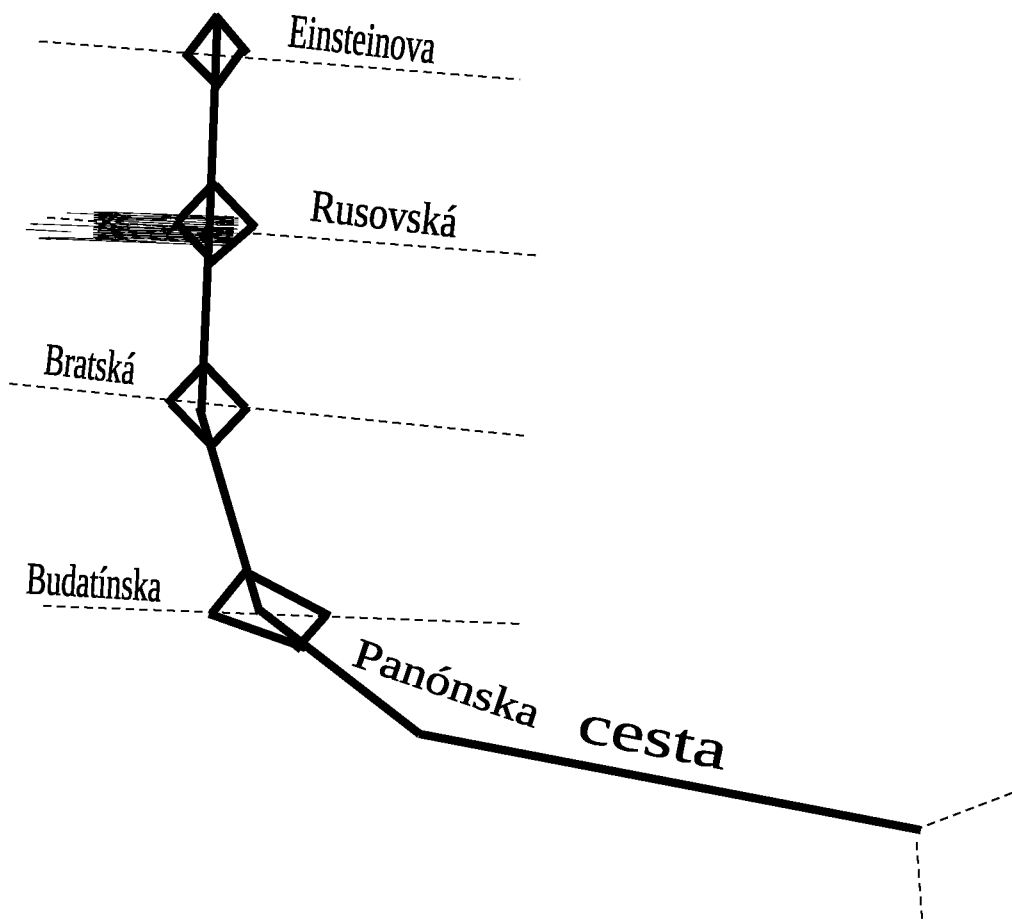
Lamačská



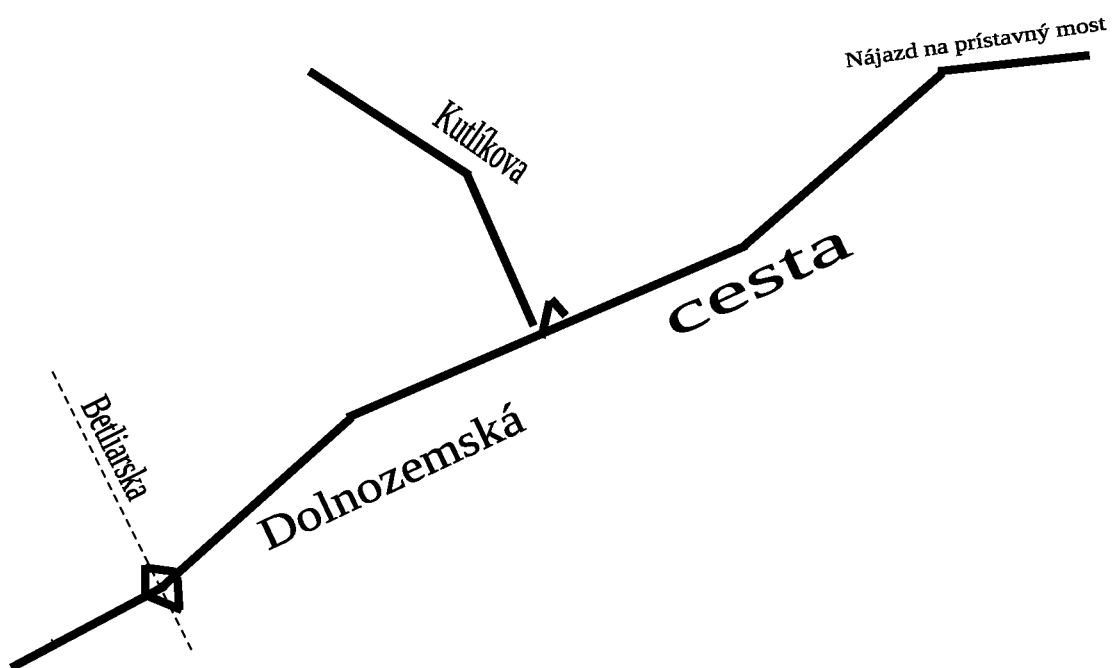
č: komunikácia	strojné zametanie		strojné splachovanie	
	km		m2	
	MK	Šc	MK	Šc
1 Bory mall + kruhové objazdy	4.80		28,300	
Spolu	<b>4.80</b>		<b>28,300</b>	



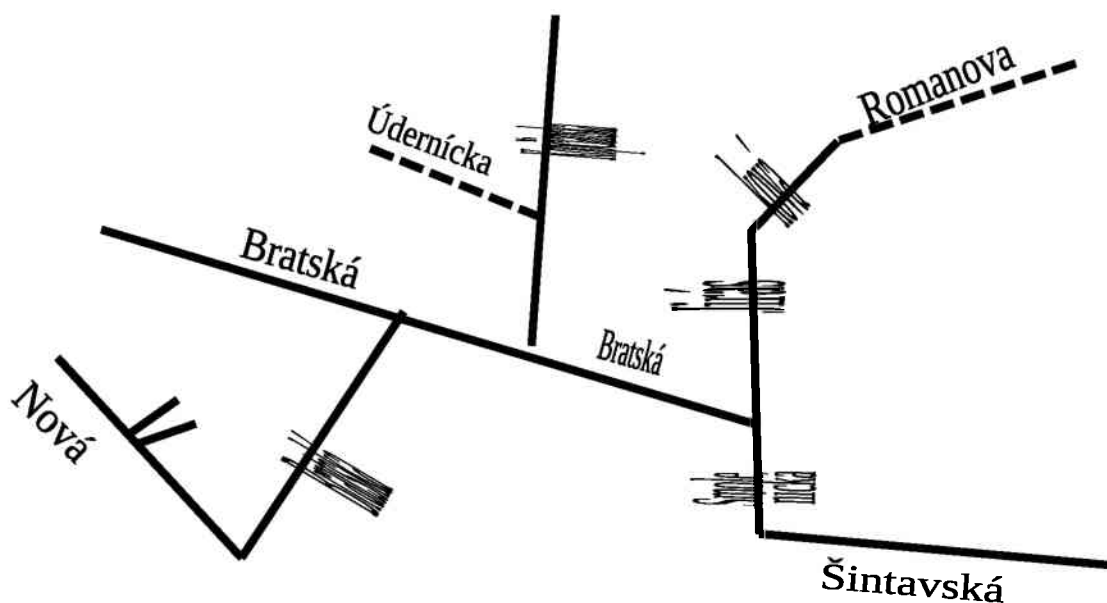
č:	komunikácia	Strojné zametanie		Strojné splachovanie	
		km		m <sup>2</sup>	
		Mk	Šc	Mk	Šc
1	nájazdy a ostrovčeky /	3.90		19,212	
2	Einsteinová po Dolnozemsú		5.08		63,225
3	Černyševského /od Bosákovej po Farského /	1.59		9,154	
4	Farského	0.36		2,520	
8	Krasovského / od mostu ČA po Einsteinovu /	0.44		1,755	
6	nový zjazd z Jantárovej I. na Pri Starom háji	0.18		2,520	
7	nová spojka z Einsteinovej na Krasovského / bez obrubníka	1.50		640	
8	z nájazdu Prístavného mostu na Einsteinovu	0.65		6,000	
9	Pri Starom háji	0.12			
10	V2 - nájazd od mostu Lafranconi po Einsteinovu	0.90		6,300	
11	Einsteinová nájazd na Prístavný most	0.80		5,600	
<b>spolu:</b>		<b>10.44</b>	<b>5.08</b>	<b>53,701</b>	<b>63,225</b>
<b>všetko spolu:</b>		<b>15.511</b>		<b>116,926</b>	



č:	komunikácia	Strojné zametanie		Strojné splachovanie	
		Mk	Šc	Mk	Šc
1	Panónska / od Einsteinovej po Dolnozemskú	11.10		122056	
2	Nájazdy z Panónskej cesty na :				
	Einsteinovu + rondel	2.2		10050	
	Rusovskú	1.4		7000	
	Pajštúnsku	1.276		5104	
	Budatínsku	0.95		3325	
	<b>spolu:</b>	16.922		147535	
	<b>všetko spolu:</b>	16.922		147535	

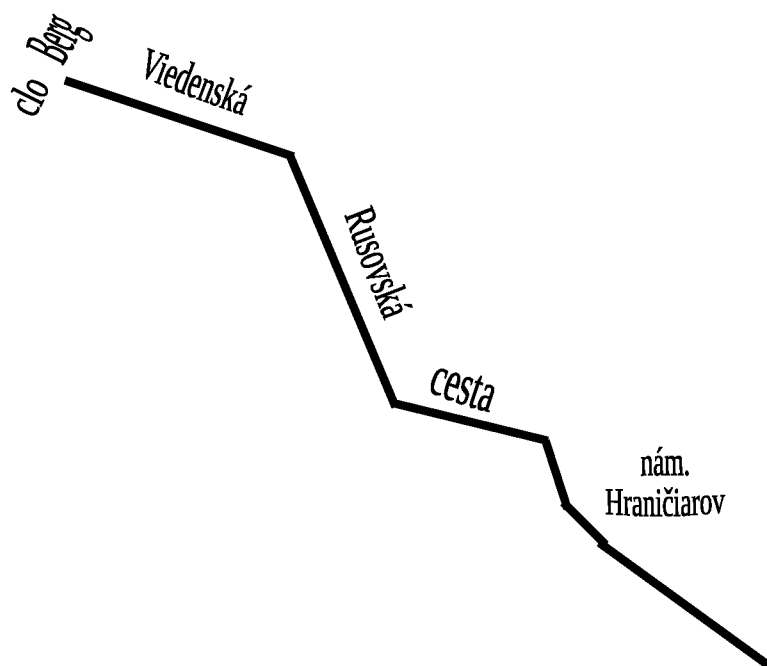


č:	komunikácia	Strojné zametanie		Strojné splachovanie	
		km		m <sup>2</sup>	
		Mk	Šc	Mk	Šc
1	Dolnozemska cesta		8.96		92,970
2	Kutlikova	2.03		24,595	
3	Nájazdy – Betliarska		0.60		2,400
4	Nájazdy – Kutlikova		0.30		1,200
5	nájazd na Prístavný most	0.35		2,450	
<b>spolu:</b>		2.38	9.86	27,045	96,570
<b>všetko spolu</b>		12.24		123,615	

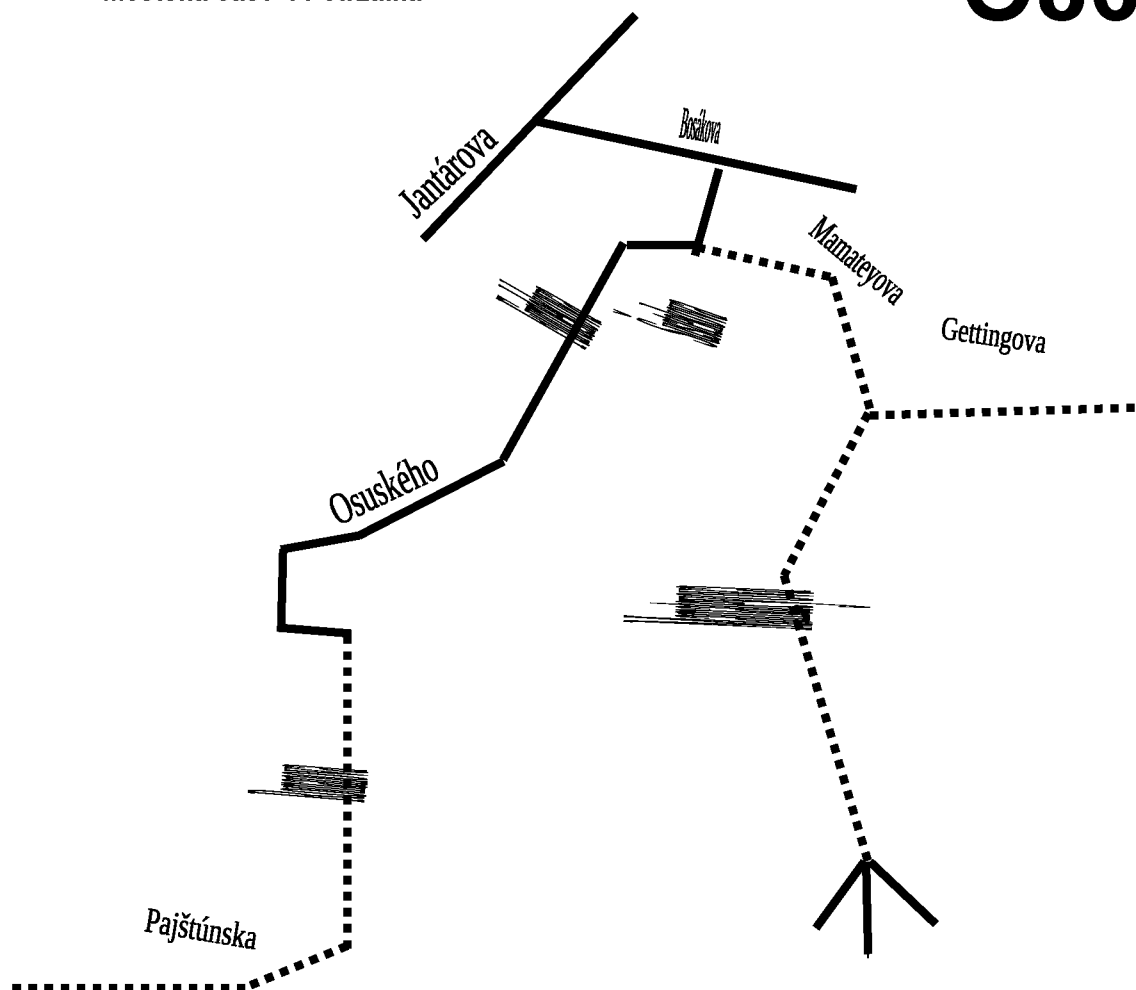


č: komunikácia	Strojné zametanie		Strojné splachovanie	
	Mk	Šc	Mk	Šc
1 Kopčianska	4.10		3,600	
2 Údernícka			3,542	
3 Bratská / od Jiráskovej /	3.56		24,920	
4 Jirásková	2.39		12,957	
5 Šintavská	1.12		10,884	
6 Romanova / od Jiráskovej po				
7 Osuského /	0.26		3,900	
8 Smolenická	0.64		4,947	
9 Bratská / nová / - od D2 po Starú	0.35		2,450	
10 Bratskú vrátane prepichu D2 /	2.80		16,858	
11 Kopčianska -bezobrubníková	1.70	Od Bratská po začiatok obrubníkov (odbočka betonárky)		
<b>spolu:</b>	<b>16.93</b>		<b>84,058</b>	

<b>všetko spolu:</b>	<b>16.93</b>	<b>84,058</b>
----------------------	--------------	---------------



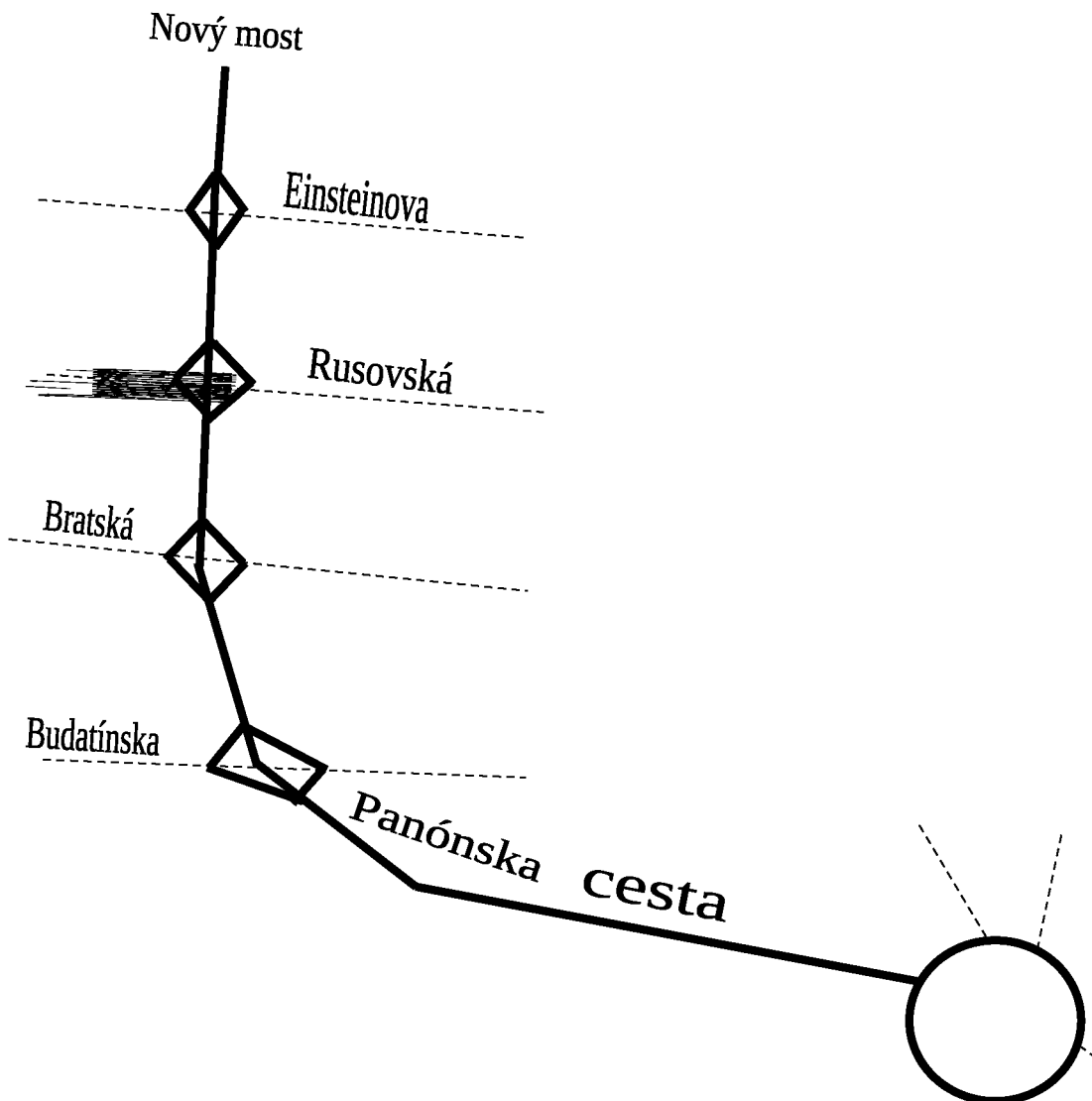
č:	komunikácia	km		m <sup>2</sup>	
		Mk	Šc	Mk	Šc
1	Viedenská / od Rusovskej po Berg /+ clo+ostrov.		5.191		39579
2	Rusovská cesta	3		23500	
3	nám.Hraničiarov	1.266		7998	
4					
5					
6					
7					
8					
9					
10					
11					
<b>spolu:</b>		4.266	5.191	31498	39579
<b>všetko spolu:</b>		9.457		71077	



č:	komunikácia	Strojné zametanie		Strojné splachovanie	
		Mk	Šc	Mk	Šc
1	Jantárova cesta	0.63		14,287	
2	Bosákova / od Jantárovej po Dolnozemskú /	1.61		17,351	
3	Šustekova / časť MHD /	0.32		2,240	
4	Furdekova	1.77		17,196	
5	Mamateyova			21,930	
6	Gettingova			3,293	
7	Osuského	1.39		11,379	
8	Romanova /od Osuského po				
9	Kutlíkovu /			6,300	
	Pajštúnska / od Smolenickej				
	Po Kutlíkovu /			8,160	
	<b>Spolu:</b>	<b>5.72</b>		<b>102,136</b>	
	<b>Všetko spolu:</b>		<b>5.72</b>		<b>102,136</b>



Vnútorne strany

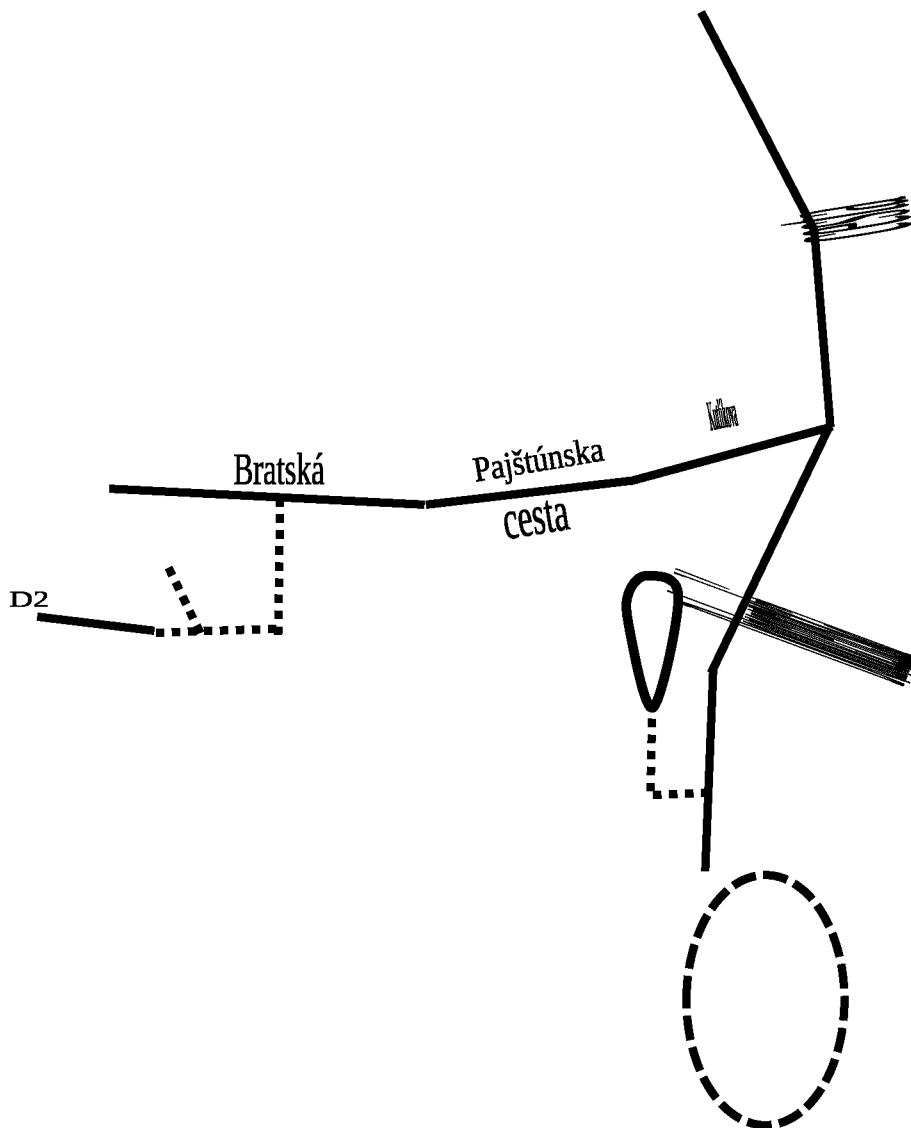


č: komunikácia	km		m <sup>2</sup>	
	Mk	Šc	Mk	Šc
1 Panónska / od mostu SNP po kruhový objazd Snečnice - Dolnozemska /	11.32			
Zjazdy z Panónskej cesty na :				
2 Einsteinovu	0.33			
3 Rusovskú	0.15			
4 Bratskú	0.77			
5 Budatínsku	0.28			
6 zjazd pri Digitál Parku kruhový objazd	0.10			
<b>spolu:</b>	12.94			
<b>všetko spolu:</b>	12.94			

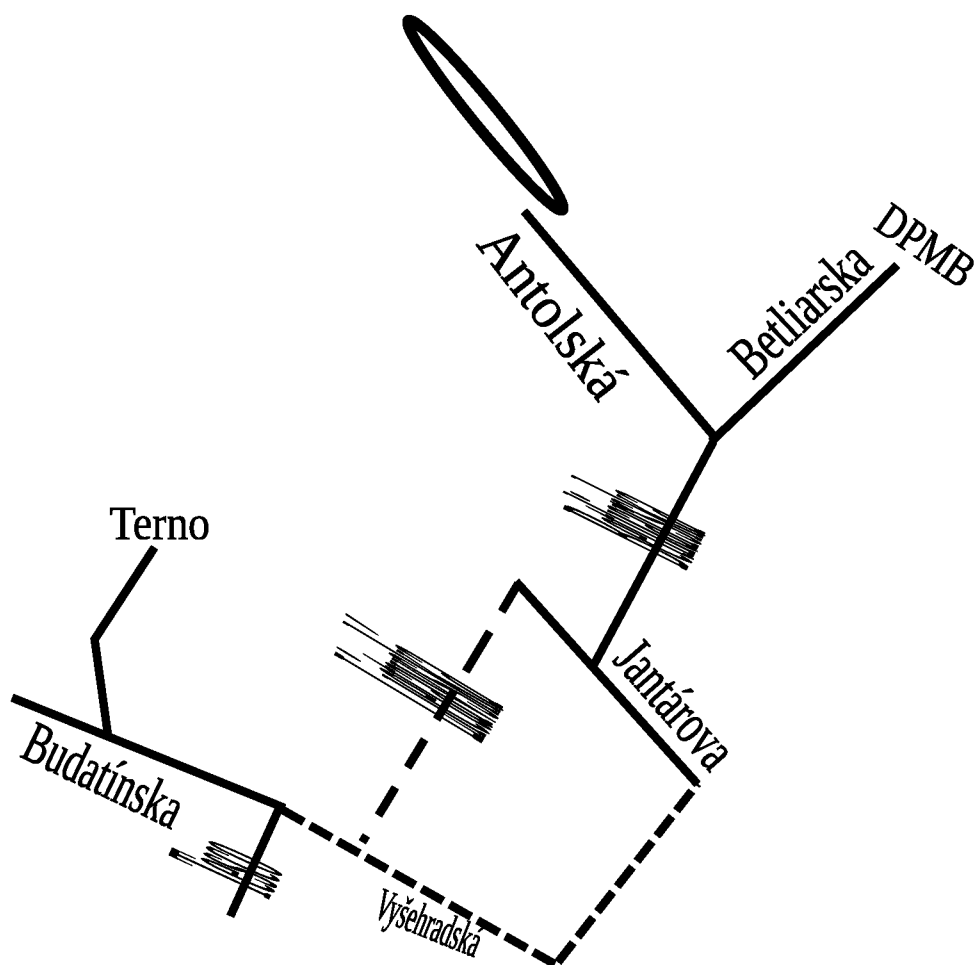
Mestská časť : Petržalka

# 088L

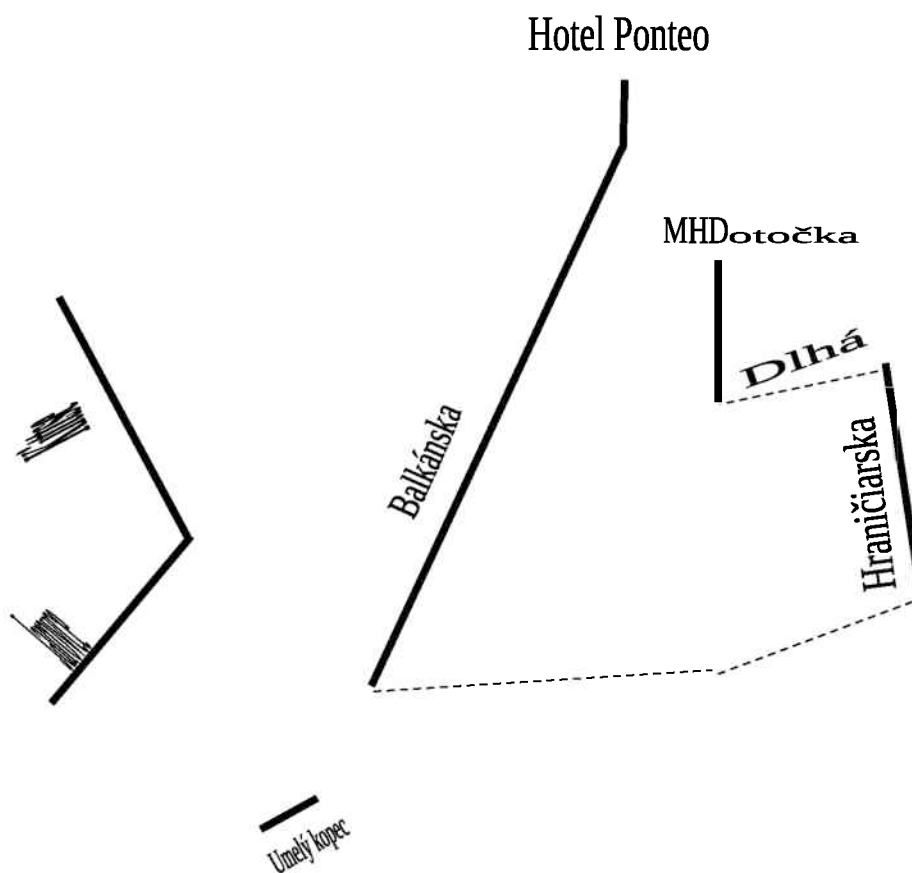
Vnútorne strany



č:	komunikácia	km		m <sup>2</sup>	
		Mk	Šc	Mk	Šc
1	Dolnozemska		7.80		
2	Kutlíkova	1.44			
3	Pajštúnska	0.50			
4	Bratská	1.46			
5	Antolská	0.35			
6	Nová Bratská	0.40			
7	Mamateyova	0.10			
8	Bosákova zjazd z Dolnozemskej	0.15			
9	Bosákova výjazd Dolnozemska	0.09			
10	Dolnozemska zjazd na Bosákovú	0.13			
11					
	<b>spolu:</b>	4.62	7.80		
	<b>všetko spolu:</b>		12.42		



č: komunikácia	Strojné splachovanie		Strojné zametanie	
	Mk	Šc	Mk	Šc
1 Budatínska	2.06		17,660	
3 Odbočka TESCO / spojka medzi Panónskou a Budatínskou /	0.36		2,148	
4 Vyšehradská			8,912	
5 Lietavská			7,795	
6 Betliarska až po DPMB	2.49		18,071	
7 Jantárova cesta	0.07			
8 Antolská	1.92		7,451	
<b>spolu:</b>	<b>6.90</b>		<b>62,037</b>	
<b>všetko spolu:</b>	<b>6.90</b>		<b>62,037</b>	

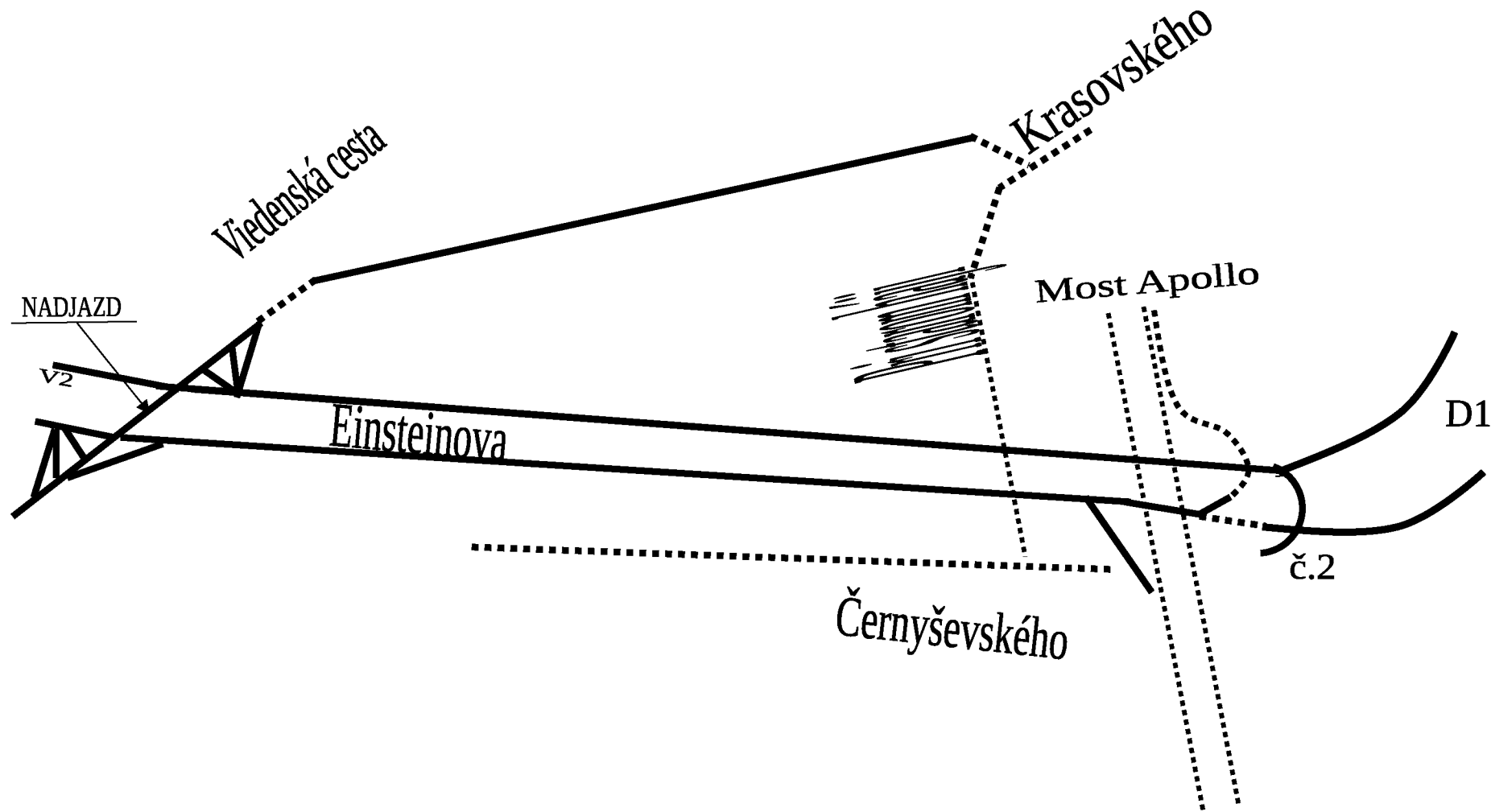


č:	komunikácia	Strojné zametanie		Strojné splachovanie	
		km		m <sup>2</sup>	
		Mk	Šc	Mk	Šc
1	E75 - umelý kopec + 2 niky		0.105		
2	Balkánska až po hotel Ponto + niky		3.05		14319
3	Hraničiarska	0.931		6600	
4	Dlhá / MHD otočka /	0.194		582	
5	Jarovce - Kittsee		1.4		8400
spolu:		1.125	4.555	7182	22719
<b>všetko spolu:</b>		5.68		29901	

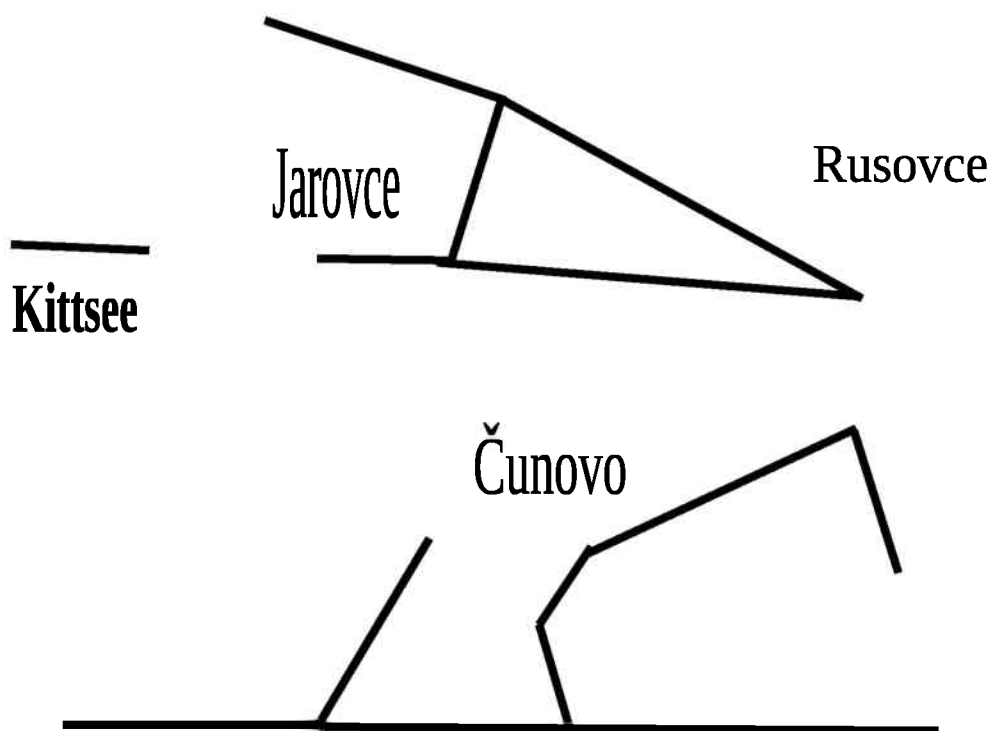
Mestská časť : Petržalka

# O91L

Vnútorne strany



č:	komunikácia	km		m <sup>2</sup>	
		Mk	Šc	Mk	Šc
1	Einsteinová po Dolnozemsú + nájazdy		8.00		
2	z nájazdu Prístavného mostu na Einsteinovu		0.60		
3	Einsteinová nájazd na Prístavný most		0.40		
4	Viedenská cesta od reštaurácie Aušpic po divadlo Aréna ľavá strana bez obrubníka (cyklotrasa)		1.00		
<b>spolu:</b>		0.00	10.00	0	0
<b>všetko spolu:</b>			10.00		0



Strojné zametanie komunikácií bez obrubníkov		Strojné zametanie		strojné splachovanie	
č:	komunikácia	km		m <sup>2</sup>	
		Mk	Šc	Mk	Šc
1	E75 - od kruhového objazdu Slnčnice po Rusovce		8.3		
2	Cesta III/00246-E75 do Jaroviec po križovatku centrum Jarovce		3		
3	Cesta III/1020 Jarovce-Kittsee od centra Jarovce po hranice Kittsee		3.94		
4	Vyradený úsek cesty III/00247-Rusovce-Jarovce od centra Jarovce po Rusovce centrum		4.68		
5	E75-od Kováčovej z Rusoviec po št. hranicu s MR		7.54		
6	Vyradený úsek cesty III/00249 E-75-Čunovo od odbočky na Čunovo po koniec Petržalskej		4.38		
7	Spojka Čunovo od E75 po novú CLO - Cesta na vodné dialo po COL		4.92		
8					
9					
10					
11					
<b>spolu:</b>		0	36.76		

# 98 STROJNÉ SPLACHOVANIE NÁMESTÍ A CHODNÍKOV V CMO

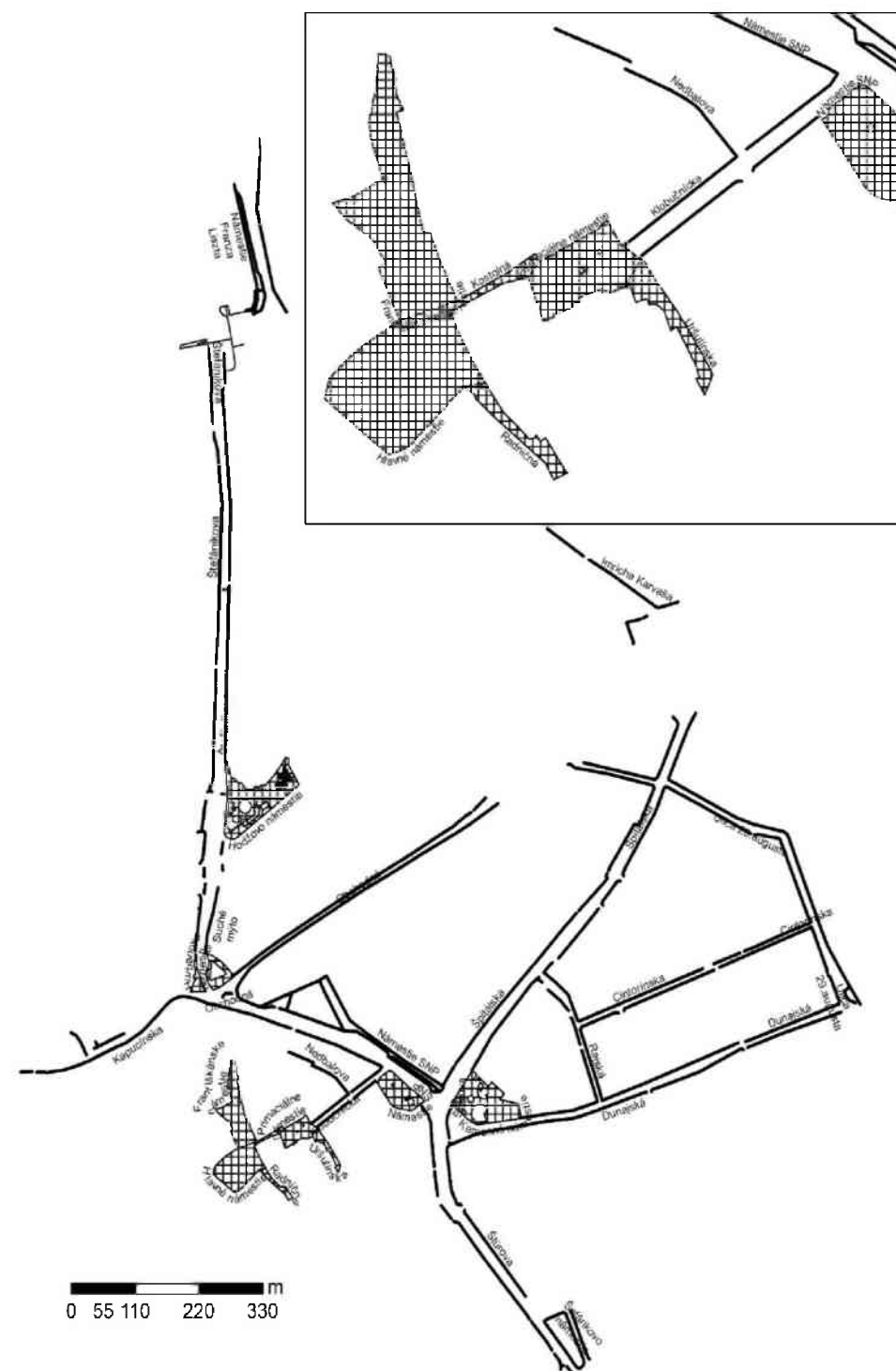
Mestská časť: Staré Mesto

č.	názov	týždenná cykličnosť
1	Obchodná	1
2	Poštová	1
3	Námestie SNP	1
4	Hlavné nám.	1
5	Františkánske nám.	1
6	Primaciálne námestie	1

rozpočet výmery na 8 hod za 1 týždeň		
počet týždňov*	hod/týždeň (pondelky) vždy od 22:00 do 6:00	jedn.cena
26.143	8	26.2117
SPOLU:		5,482.02

\* celé obdobie LOP 2022

V prípade dažďa sa kropenie nevykonáva  
(môže sa odložiť na kropenie počas horúčav)



# 99 STROJNÉ SPLACHOVANIE NÁMESTÍ A CHODNÍKOV V CMO

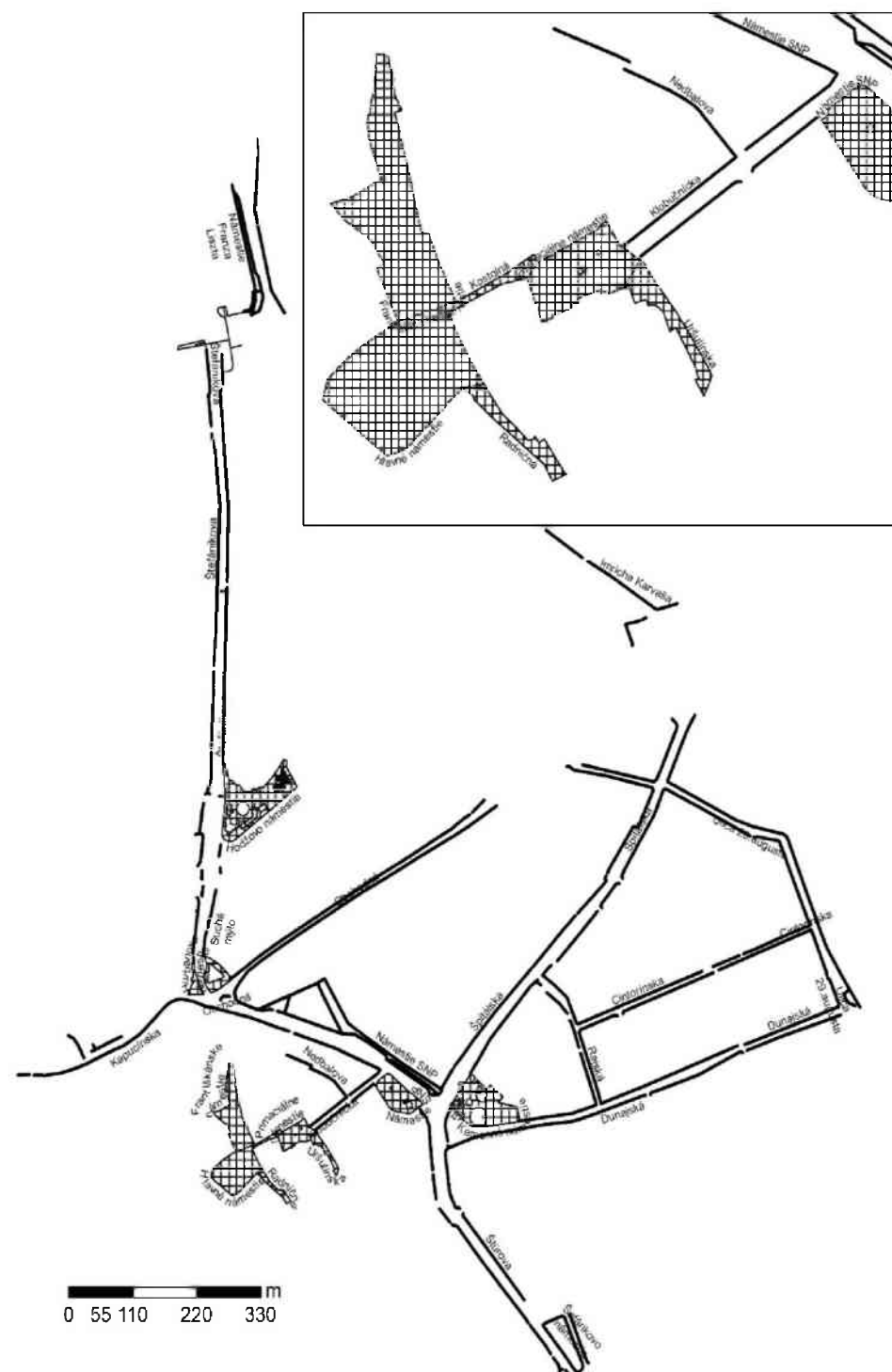
Mestská časť: Staré Mesto

č.	názov	týždenná cykličnosť
1	Hodžovo námestie	1
2	Štefánikova	1
3	Hurbanovo námestie	1
4	Župné námestie	1
5	Nám. Nežnej Revolúcie	1
6	Kamenné námestie	1
7	Kostolná	1
8	Radničná	1
9	Uršulínska	1
10	Mickiewiczova	1
11	Špitálska	1
12	Štúrova	1
13	Dunajská	1
14	Jesenkého	1
15	Nám. Eugena Suchoňa	1
16	Mostová	1
17	Nám. Ľ. Štúra	1
18	Starý Most - obojsmerne	1
19	Kollárovo nám. (iba chodníky)	1

rozpočet výmery na 4x8 hod za 1 týždeň		
počet týždňov*	hod/týždeň (utorok-piatok, 8 hodín) vždy od 22:00 do 6:00	jedn.cena
15.143	32	26.2117
<b>SPOLU:</b>		<b>12,701.44</b>

\* obdobie 1.6.-15.9.2022

V prípade dažďa sa kropenie nevykonáva  
(môže sa odložiť na kropenie počas horúčav)





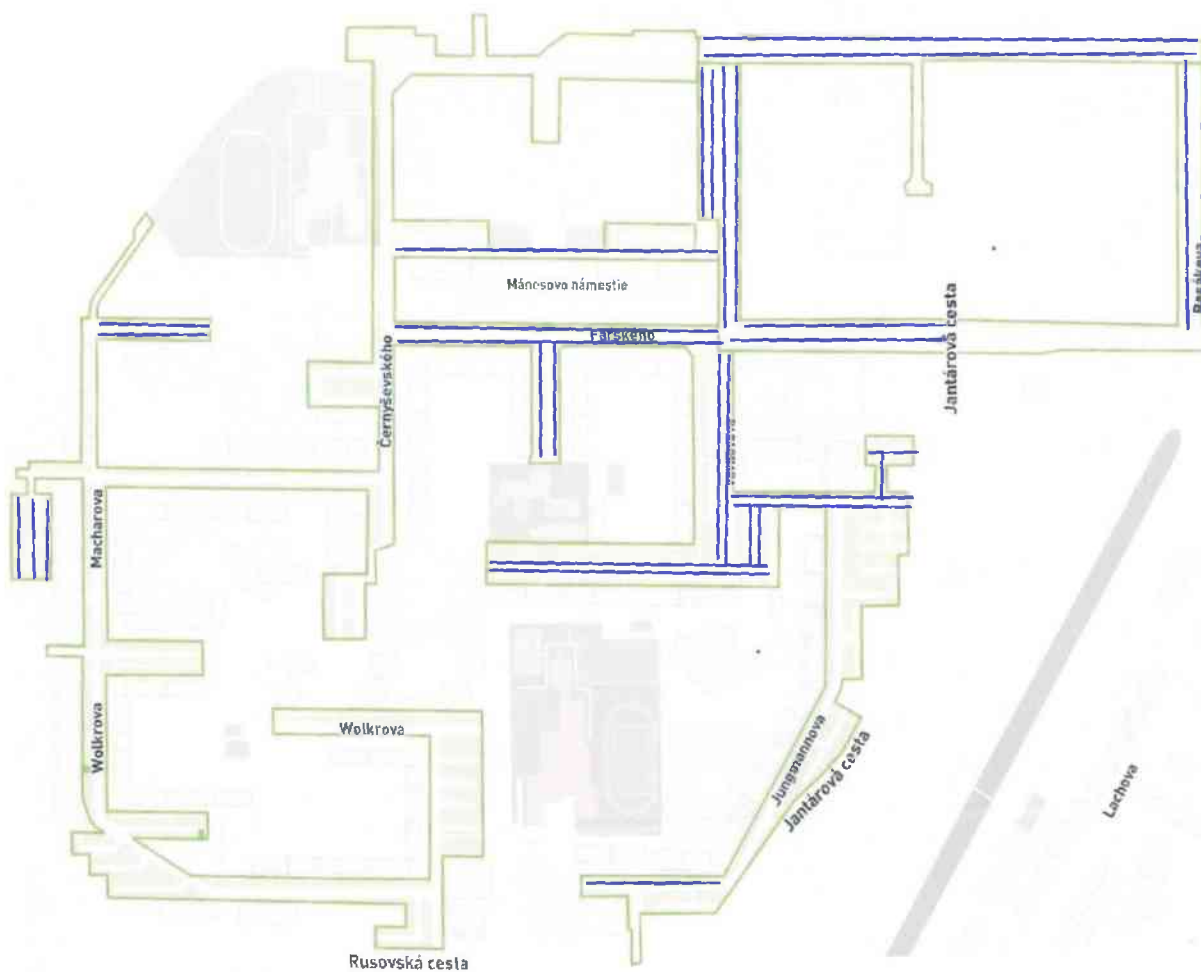
## PARKOVISKÁ

## PETRŽALKÁ

č:	Parkoviská:	m <sup>2</sup>	parcelné
		Mk	číslo
1	Bosáková pri trhu	1622.00	8
2	Budatínska (oproti Mazde) č.d.27-31	4354.00	2028
3	Furdekova č.d. 10-14	1771.00	153
4	Furdekova č.d. 6-8	912.00	163
5	Gettingova	602.00	565
6	Jantárová - BD Vigľašská 11-13	2015.00	2314
7	Jantárová - BD Beňadická 9-15	2646.00	2268/1, 2268/3
8	Lietavská-Vyšehradská	4026.00	2169
9	Mamateyova - Ovsištské nám.	855.00	658/1, 659/2
10	Mamateyova č.d.26-30	2470.00	672
11	Osuského	1195.00	1159/1
12	Smolenická č. d. 2-14	3023.00	1772
13	Smolenická č. d. 1-5	2974.00	1735/1
14	Šintavská - BD Budatínska 3	1191.00	1777
15	Šintavská	3364.00	1812
16	Vyšehradská	1677.00	2396
17	Vyšehradská	1204.00	2429
18	Vyšehradská	1853.00	2430
19	Černyševského č.d. 35-39	2028.00	4648
	<b>spolu m<sup>2</sup>:</b>	<b>39,782.00</b>	

Mestská časť : Petržalka

PARKOVISKÁ

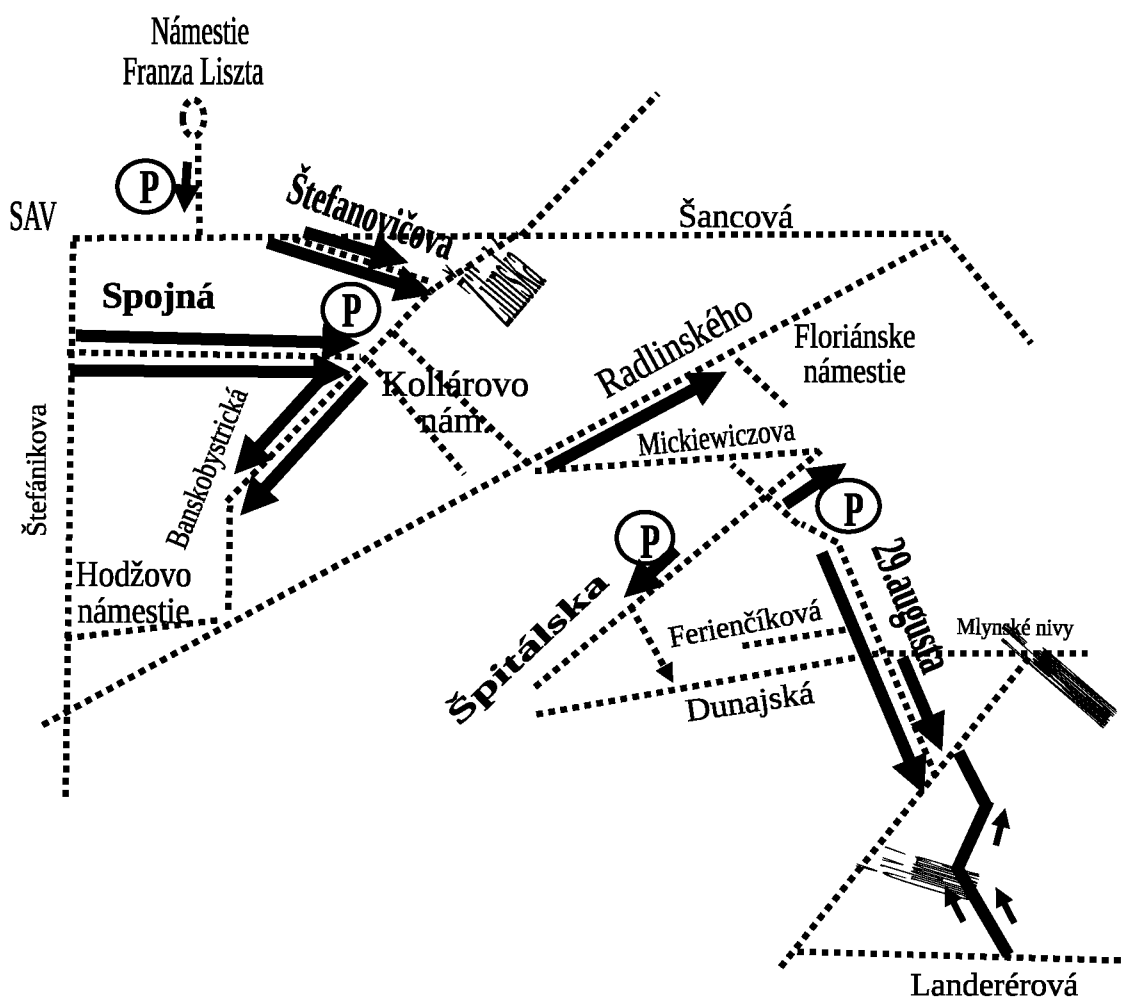


# Ručné čistenie statická doprava

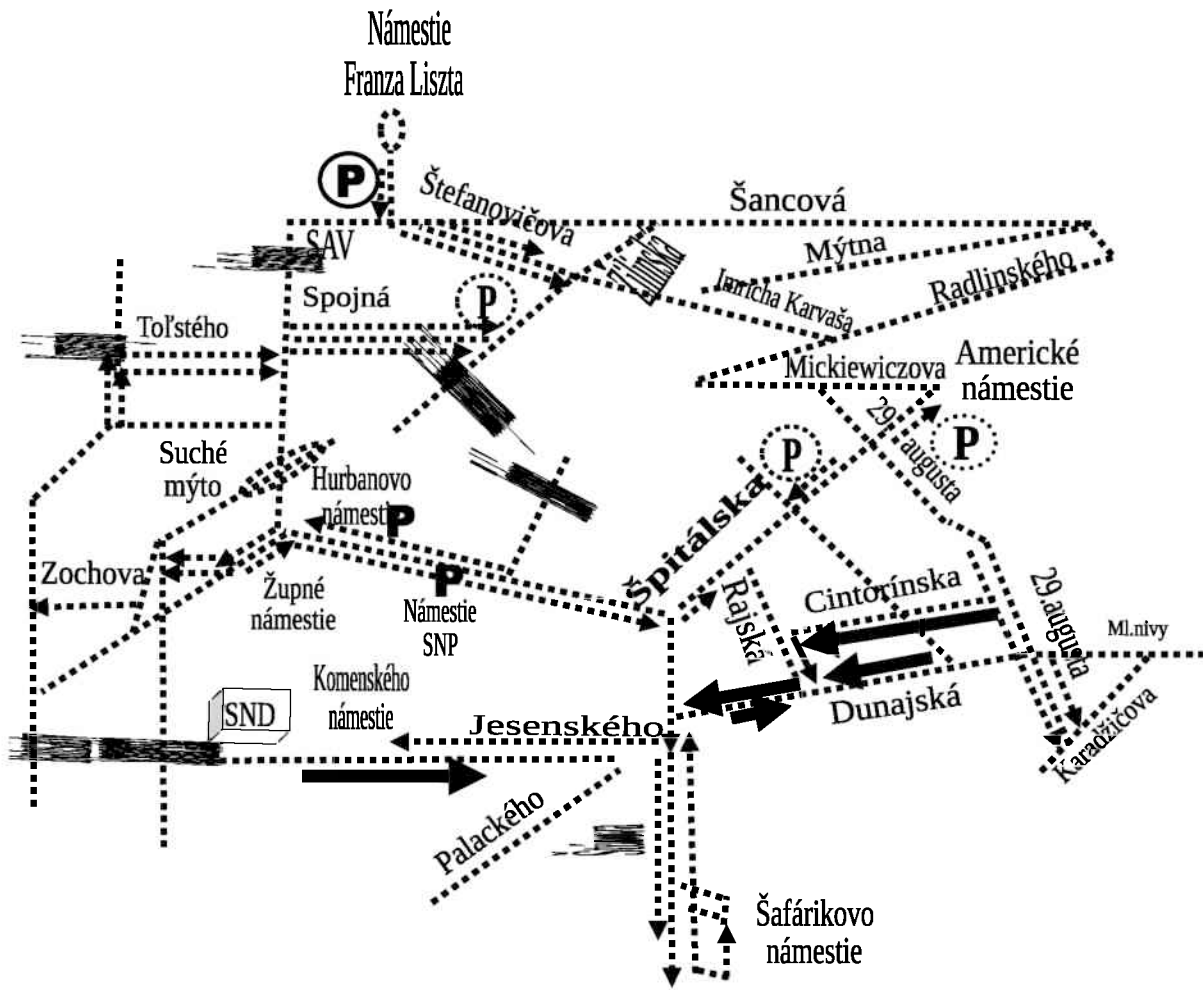
# 201

Mestská časť : **Staré mesto**


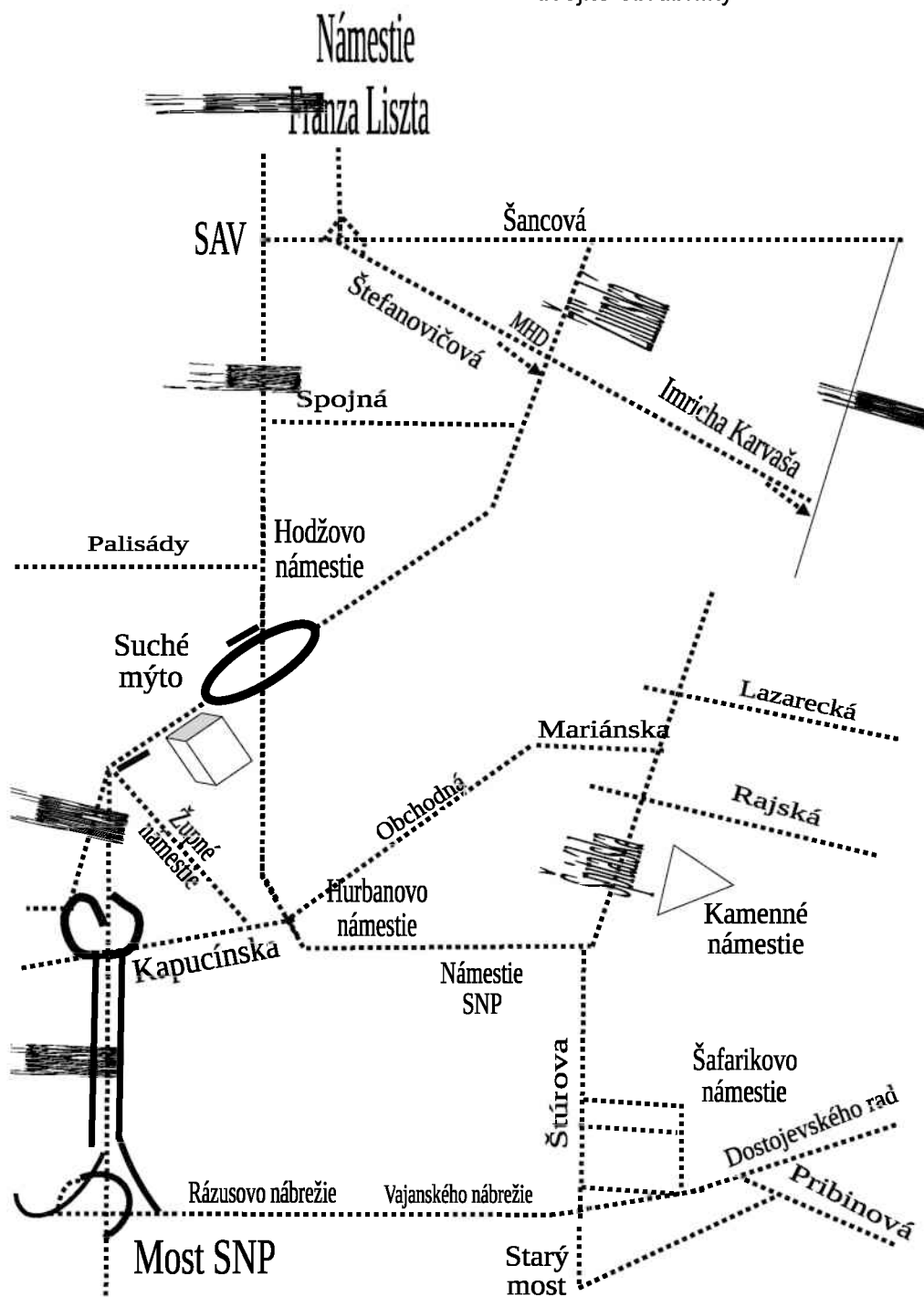
p.č.	Názov komunikácie :	m <sup>2</sup>
1	Americké námestie	206
2	Floriánske námestie	180
3	Karadžičova (parkovisko medzi Krížnou a Záhradníckou)	876
4	Krížna (šikmé parkovanie smer centrum)	435
5	Mudroňova ( komunikácia okolo parčíku pri Radvanskej ul.)	393
6	Mýtna (od Rač. Mýta. po Vazovovú)	496
7	Palisády - Jednosmerka + parkovanie (od Zámoskej po Škarniclovu)	180
8	Zámocká (kolmé a šikmé parkovanie)	1120
	<b>spolu :</b>	<b>3,886</b>



č.	komunikácia	m <sup>2</sup>
1	Čuleňová (od Landererovej po Karadžičovú)	900
2	Radlinského (od Kollárovho námestia po Floriánske námestie)	440
3	Spojná - parkovisko	503
4	Špitálska (Oproti Dvom levom)	72
5	Štefanovičova	1064
<b>spolu :</b>		<b>2,979</b>



č.:	komunikácia	m <sup>2</sup>
1	Dunajská	440
2	Nám. Fr. Liszta (parkoviská)	1278
3	Nám. SNP (parkoviská po oboch stranách)	1422
<b>spolu:</b>		<b>3,140</b>



P.č.	komunikácia	m <sup>2</sup>
1	Hodžovo námestie (vnútorné obrubníky - vrchné)	320
2	Kapucínska (nájazdy na Staromestskú, Pilárikova)	480
3	Suché mýto (vnútorné obrubníky - vrchné, Astorka)	380
4	Staromestská (parkánovy múr, Židovská a pri kraj. súde)	590
5	Most SNP (zjazd na nábr. Svobodu, nájazd z nábrežia na Staromestskú)	515
6	Vajanského nábrežie	134
spolu:		<b>2,419</b>

## Statická doprava

# 261

Mestská časť: Karlová Ves

č:	komunikácia	m <sup>2</sup>
1	Majerníkova (iba šikmé park. miesta)	950
<b>spolu m2 :</b>		<b>950</b>

# BLOKOVÉ ČISTENIE KRAJNÍC

# 300

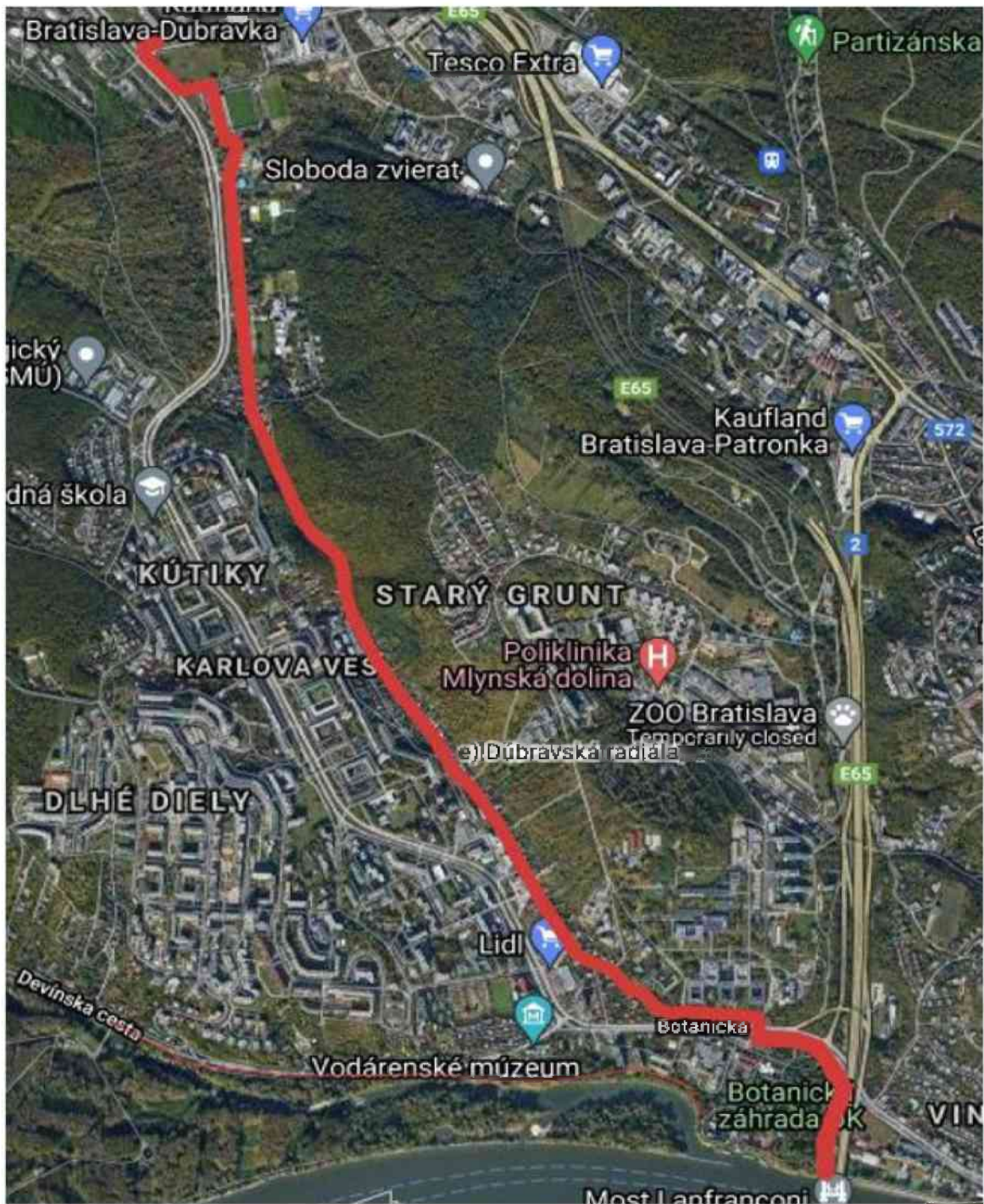
Strojné zametanie + ručná dočistovacia čata (určená k strojnému čisteniu pšich zón)

Dátumy čistenia:			č.	komunikácie	m <sup>2</sup>	dĺžka m	strana	Hod. výkon
1. čistenie	2. čistenie	3. čistenie						
19.4.	14.6.	11.8.	1	Majerníkova (od Kuklovskej po H. Meličkovej)	1225	409	P	4
			2	Hany Meličkovej (od Majerníkovej po Janotovu)		341	P	
20.4.	15.6.	22.8.	1	Hany Meličkovej (od Janotovej po Majerníkovu)		465	P	4
			2	Majerníkova (od H. Meličkovej po Kuklovskú)	275	653	P	
			3	Kuklovská (od Beniakovskej po Šaštínsku)	1850	406	P	
21.4.	27.6.	23.8.	1	Vrančovičova (od Hodonínskej po Cestu na Klanec)	490	420	P	4
			2	Vrančovičova (od Cesty na Klanec po Heyrovského)	490	420	P	
22.4.	28.6.	24.8.	1	Spojná (smer na Banskobystrickú)	195	195	L	4
			2	Ulica 29. augusta (od Ml. nív po Karadžičovú)	210	210	L	
			3	Rajská (smer na Dunajskú)	80	158	L	
			4	Cintorínska (od 29. aug. po začiatok zastávky Rajská)	358	253	L	
2.5.	29.6.	25.8.	1	Banskobystrická (od Spojnej po Hodžovo námestie)	1228	200	P	4
			2	Ulica 29. augusta (od Ml. nív po Karadžičovú)	210	210	P	
			3	Špitálska (od Rajskej po Lazaretskú a pozdĺžne miesta pri Medicej)	160	160	P	
3.5.	30.6.	26.8.	1	Spojná (smer na Banskobystrickú)	195	195	P	4
			2	Ulica 29. augusta (od Polnej po Ferienčíkovú)	220	164	P	
			3	Cintorínska (od Lazaretskej po začiatok zastávky Rajská)	100	64	P	
4.5.	1.7.	5.9.	1	Karpatská – (od Šancovej po Dobšinského)	352	192	P	4
			2	Križna (od Odborárskeho nám po Levickú)	455	455	P	
5.5.	11.7.	6.9.	1	Zámocká (od Palisád po začiatok kolmého parkovania)	104	104	L	4
			2	Mýtna (od č. 19 po Vazovovú)	380	202	L	
			3	Martinengova		382	L	
6.5.	12.7.	7.9.	1	Križna (od Legionárskej po Bernolákovu)	147	147	P	4
			2	Stará Brnianská (od ul. Západný rad po ul. Prokopa veľkého)	550	551	P	
			3	Jesenského (od Nám. E. Suchoňa po Palackého)	160	160	P	
16.5.	13.7.	8.9.	1	Šancová – smer RM (od Bjornsonovej po Smrečiansku)	466	222	P	4
			2	Palisády (od Štetinovej po Štefánku)	210	194	P	
			3	Martinengova		425	P	
17.5.	14.7.	9.9.	1	Zámocká	94	94	P	4
			2	Palisády - (od Zochovej po Kozíu)	130	95	P	
			3	Stará vinárska (smer na Slávin od Šulekovej po prvú odbočku vpravo)	471	324	P	
18.5.	15.7.	19.9.	1	Lietavská (od Vyšehradskej po Jantárovú)	225	288	P	4
			2	Vyšehradská (od č. 33 po Lietavskú, iba hlavná cesta)	356	360	P	
			3	Budaťínska - časť od Lietavskej po MHD zast. ZŠ Budaťínska	300	250	P	
19.5.	25.7.	20.9.	1	Lietavská (od Jantárovej po Vyšehradskú)	225	215	P	4
			2	Vyšehradská (od Lietavskej po č. 33, iba hlavná cesta)	356	360	P	
			3	Budaťínska - časť od MHD zast. ZŠ Budaťínska po Lietavsku	300	250	P	
20.5.	26.7.	21.9.	1	Mamateyová (od Blagoevej po Medvedovu)	566		P	4
			2	Romanova (od Technopolu po odbočku ku Kauflandu, iba hl. cesta)	420		P	
30.5.	27.7.	22.9.	1	Údernicka (od Gogoľovej po Kopčiansku)	420	270	P	4
			2	Pajštúnska (od Smolenickej po Holíčsku)	1020	230	P	
			3	Gettingova (od Dolnozemskej po Mamateyovu)	150	120	P	
31.5.	28.7.	23.9.	1	Mamateyová (od Medvedovej po Blagoevovú)	565		P	4
			2	Romanova (od odbočky ku Kauflandu po odbočku ku Technopolu, iba hl. c.)	420		P	
					<b>15968</b>	<b>10813</b>		

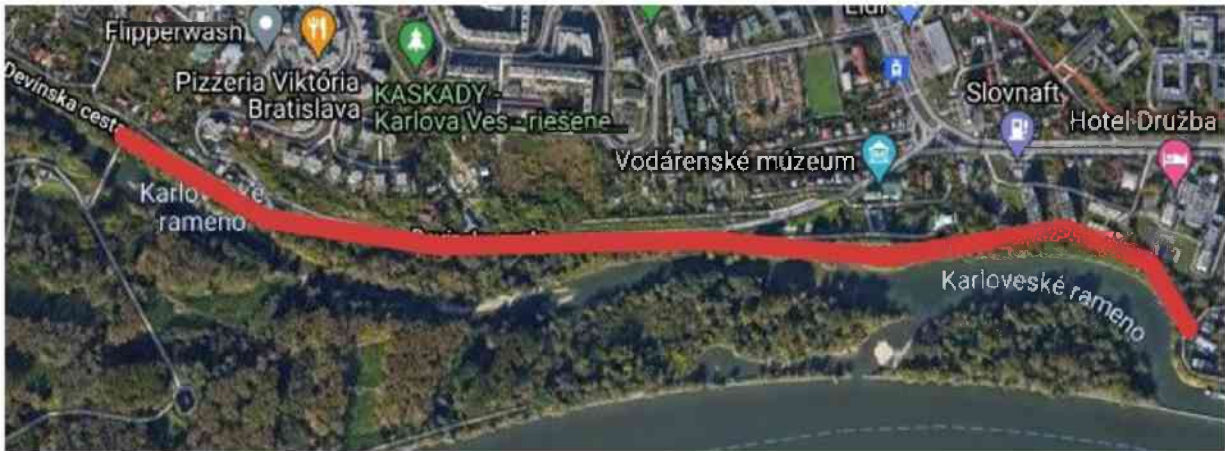
Dodávateľ - All

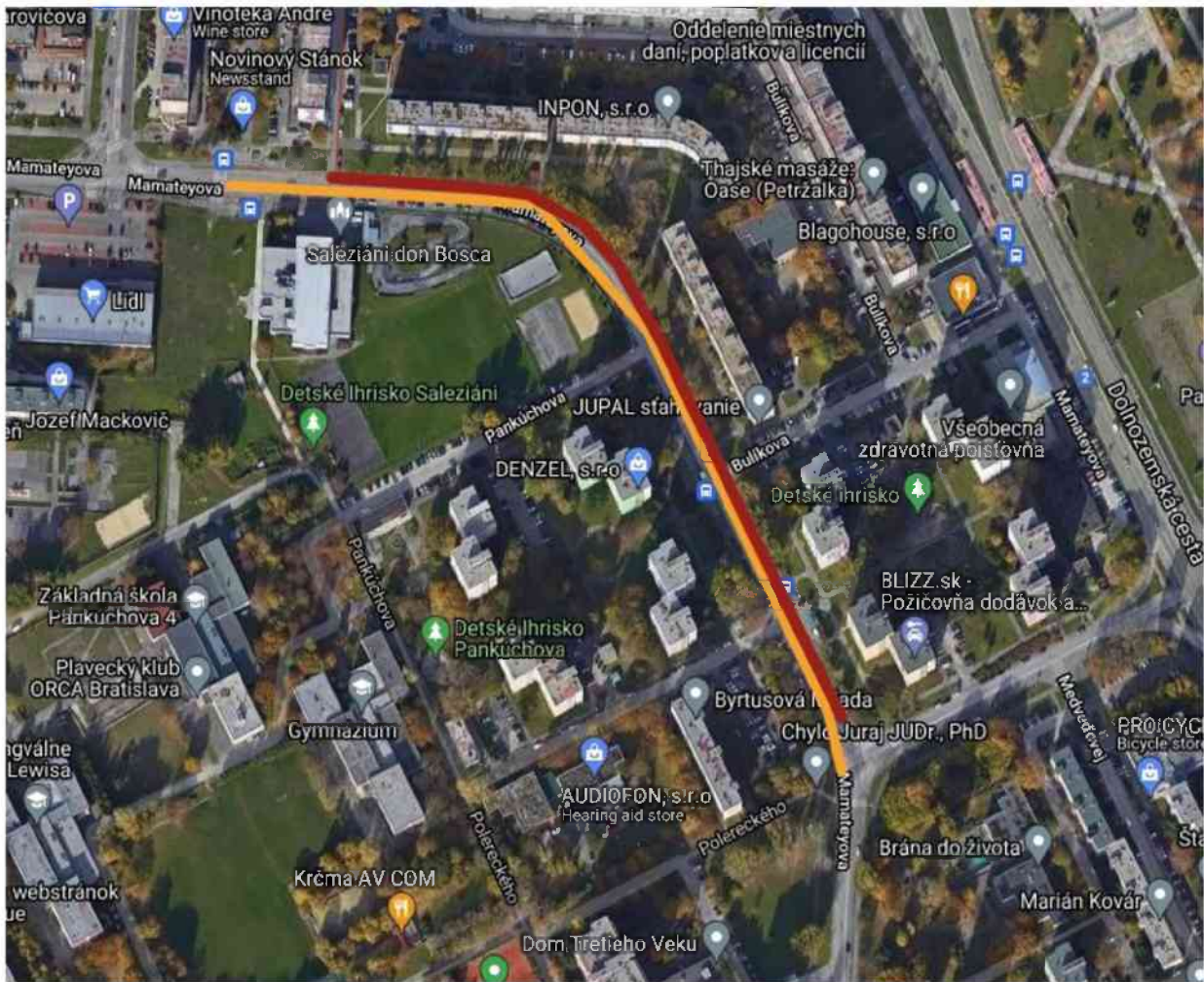


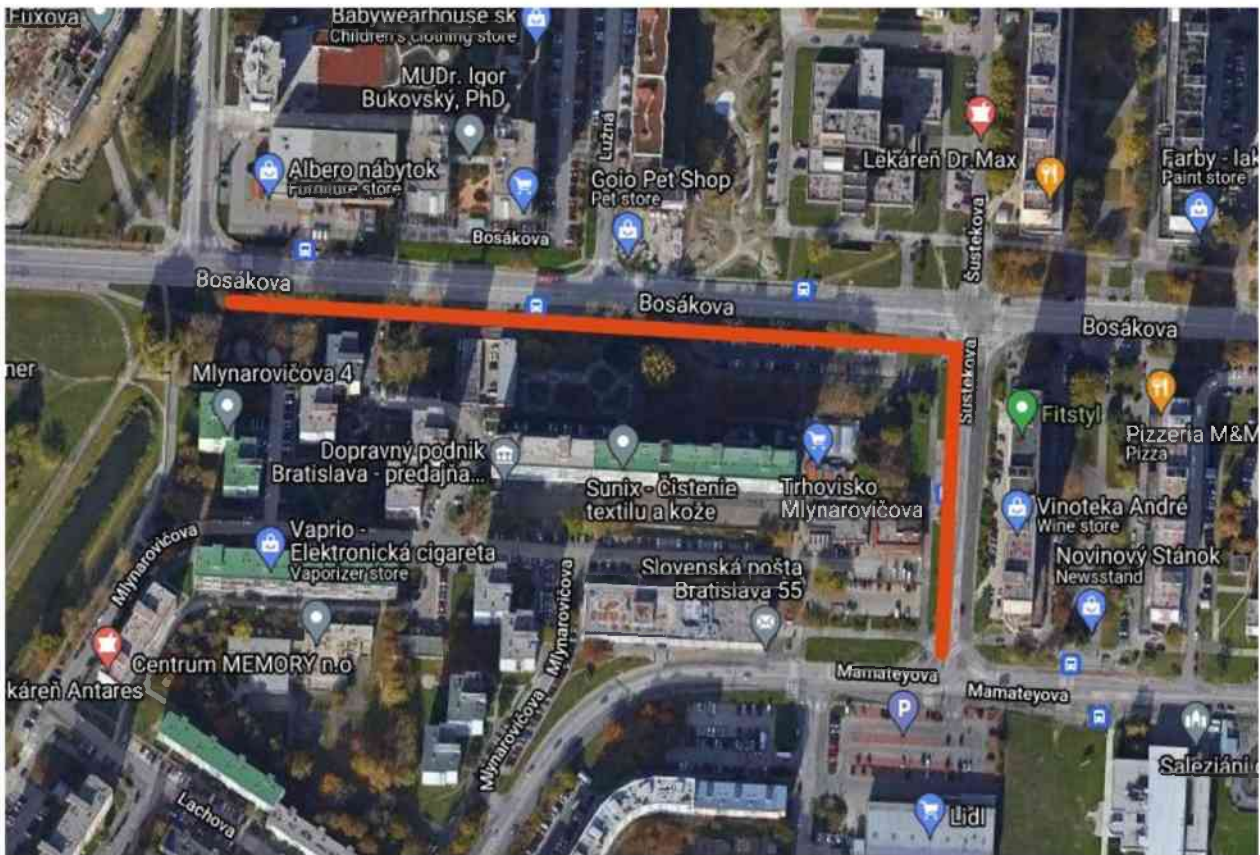
310A



310B







## Zastávky MHD - letné čistenie

# 311

Mestská časť : Staré mesto

Poradové číslo	Názov MHD zastávky	Názov ulice		Smer	Plocha m2
1	Blumentál	Radlinského	E	do mesta	86
2	Blumentál	Radlinského	E	z mesta	139
3	Vazovova	Vazovova	E	do mesta	140
4	Vazovova	Vazovova	E	z mesta	122
5	Legionárska	Krížna	E	do mesta	86
6	Legionárska	Krížna	E	z mesta	85
7	Chatam Sofér	Nábrežie Svobodu	E	do mesta	134
8	Chatam Sofér	Nábrežie Svobodu	E	z mesta	134
9	Kráľovské údolie	Nábrežie Svobodu	E	do mesta	143
10	Kráľovské údolie	Nábrežie Svobodu	E	z mesta	143
11	Lafranconi	Nábrežie Svobodu	E	do mesta	136
12	Lafranconi	Nábrežie Svobodu	E	z mesta	136
13	Lafranconi	NAGLS	A	Botanická záhrada	186
14	Lafranconi	NAGLS	A	Kráľovské údolie	125
15	Poštová, Martinus	Obchodná	E	do mesta	196
16	Poštová, Martinus	Obchodná	E	z mesta	139
17	Vysoká, Tchibo Outlet	Obchodná	E	do mesta	114
18	Vysoká, Tchibo Outlet	Obchodná	E	z mesta	122
19	Hlavná stanica	Námestie F. Liszta	EI.	do mesta	210
20	Hlavná stanica	Námestie F. Liszta	EI.	z mesta	200
21	Hlavná stanica, schody (eiekr. Zastávka - staničná hala), schody (eiekr. Zastávka - staničná hala)	Námestie F. Liszta	EI.	do mesta	220
22	Hlavná stanica	Námestie F. Liszta	A	výstupišťe	64
23	Hlavná stanica	Námestie F. Liszta	A	Nástupišťe 2	140
24	Hlavná stanica	Námestie F. Liszta	A	nástupišťe 1	140
25	Námestie F. Liszta	Námestie F. Liszta	EI.	do mesta	64
26	Námestie F. Liszta, za zastávkou schody do parku a okolie schodov do 2m,	Námestie F. Liszta	EI.	z mesta	64
27	Kapucínska	Kapucínska	E	do mesta	74
28	Kapucínska	Kapucínska	E	z mesta	64
29	Námestie SNP	Námestie SNP	E	do mesta	231
30	Kamenné námestie	Špitálska	E	z mesta	231
31	Mariánska	Špitálska	E	do mesta	122
32	Mariánska	Špitálska	E	z mesta	122
33	Šafárikovo námestie	Šafárikovo námestie	E	do mesta	138
34	Šafárikovo námestie	Šafárikovo námestie	E	z mesta	64
35	Jesenského	Jesenského	E	z mesta	78
36	Jesenského	Jesenského	E	do mesta	64
37	Námestie L. Štúra	Námestie L. Štúra	E	z mesta	196
38	Námestie L. Štúra	Námestie L. Štúra	E	do mesta	154
39	Nový Most - Rázusovo	Rázusovo nábřežie	E	do mesta	125
40	Nový Most - Rázusovo	Rázusovo nábřežie	E	z mesta	125
41	Odborárske námestie	Odborárske námestie	E	z mesta	139
42	Americké námestie	Americké námestie	E	do mesta	126
43	Americké námestie	Americké námestie	E	do mesta	84
44	Americké námestie	Americké námestie	E	z mesta	128
45	Úrad vlády SR	Štefanovičová	E	do mesta	218
46	Úrad vlády SR	Štefanovičová	E	z mesta	64
47	Technická univerzita	Radlinského	E	do mesta	64
48	Technická univerzita	I. Karvaša	E	z mesta	74
49	Astoria	Hodžovo námestie	A	do Petržalky	223
50	Hodžovo námestie	Hodžovo námestie	A	Palisády	202
51	Hodžovo námestie	Hodžovo námestie	A	SAV	198
52	Hodžovo námestie	Hodžovo námestie	A	Kolárovo námestie	178
53	SAV	Štefánikova	A	CMO	122

54	Pod stanicou	Šancova	A	Kramáre	122
55	SAV	Štefániková	A	Hl. stanica	136
56	Pod stanicou	Šancova	A	Račianske mýto	138
57	Zochova	Staromestská	A	Petržalka	186
58	Zochova	Staromestská	A	CMO	196
59	Most SNP	Šafárikovo nám.	E	CMO	124
60	Most SNP	Rázusovo nábrežie	E	Chatam sofer	198
61	Most SNP	výstupište	A	výstupište	138
62	Most SNP	nástupište 1	A		143
63	Most SNP	nástupište 2	A		122
64	Malá scéna	Dostojevského rad	A	CMO	136
65	Malá scéna	Dostojevského rad	A	Eurovea	136
66	Nové SND	Pribinova	A	CMO	143
67	Nové SND	Pribinova	A	Olejkárska	138
68	Panorama city	Landererova	A	Most Apollo	122
69	Panorama city	Landererova	A	CMO	128
70	Most Apollo	Most Apollo	A	CMO	114
71	Most Apollo	Most Apollo	A	Petržalka	114
72	Autobusová stanica	Mlynské nivy	A	CMO	126
73	Autobusová stanica	Mlynské nivy	A	Ružinov	128
74	Kolárovo námestie	Kolárovo námestie	A	Obchodná	136
75	Kolárovo námestie	Kolárovo námestie	A	Nám. 1. mája	128
76	Americké námestie	Špitálska	A	CMO	196
77	Legionárska	Legionárska	A	Hl. stanica	138
78	Legionárska	Legionárska	A	CMO	114
79	Kozia	Palisády	A	hrad	68
80	Kozia	Palisády	A	CMO	74
81	Partizánska	Palisády	A	hrad	78
82	Partizánska	Palisády	A	CMO	78
83	Zámocká	Palisády	A	hrad	82
84	Zámocká	Palisády	A	CMO	84
85	Hrad	Palisády	A	CMO	114
86	Hrad	Palisády	A	Búdková	102
87	Inovecká	Palisády	A	CMO	98
88	Inovecká	Palisády	A	Búdková	92
89	Radvanská	Palisády	A	CMO	84
90	Radvanská	Palisády	A	Búdková	88
91	Hummelova	Palisády	A	Búdková	74
92	Jančová	Palisády	A	CMO	78
93	Červený kríž	Palisády	A	Búdková	74
94	Červený kríž	Palisády	A	CMO	76
95	Búdková	Búdková	A	Patrónka	114
96	Búdková	Búdková	A	CMO	102
97	Horský park	Búdková	A	Patrónka	74
98	Horský park	Búdková	A	CMO	78
99	DEPO Hroboňova	Hroboňova	A	Brnianska	96
100	DEPO Hroboňova	Hroboňova	A	Búdková	102
101	Patrónka	Lamačská cesta	A	von z mesta	212
102	Patrónka	Lamačská cesta	A	CMO	208
103	Chatam Sófer	NAGLS	A	Karlova Ves	114
104	Chatam Sófer	NAGLS	A	CMO	124
105	Kráľovské údolie	NAGLS	A	Karlova Ves	196
106	Kráľovské údolie	NAGLS	A	CMO	176
107	Lanfranconi	NAGLS	A	Karlova Ves	178
108	Lanfranconi	NAGLS	A	CMO	162
109	Rajská	Cintorínska	A	Kamenné námestie	164
110	Cintorínska	Cintorínska	A	Kamenné námestie	84
111	Čulenova	Dostojevského rad	A	CMO	164
112	Čulenova	Dostojevského rad	A	Račianske mýto	154
113	Aupark	Panónska	A	Zochova	102
114	Aupark	Panónska	A	Dvory, Ovsíšte	102
115	Dubová	Brnianska	A	Patrónka	164
116	Dubová	Brnianska	A	Hroboňová	126
117	Dvory	Panónska	A	Zochova, Einsteinova	128
118	Dvory	Panónska	A	Hálova, Rusovská c	128
119	ŽST Petržalka	Panónska	A	Kolmá	136
120	ŽST Petržalka	Panónska	A	Rusovská cesta	76
121	Technopol	Kutlíková	A	Topoľčianska	88
122	Technopol	Kutlíková	A	Malý Draždiak	102
123	Ovsíštské nám	Kutlíková	A	Bulíkova, EÚ	198

124	Ovsištské nám	Kutlíková	A	Ovsište	76
125	Bajkalská Autobusová zastávka	Bajkalská	A	Jarošova	124
126	Karpatská	Šancová	A, T	Hl. stanica	196
127	Karpatská	Šancová	A, T	Račianske mýto	88
128	Račianske Mýto	Šancová	A, T	Karpatská	124
129	Račianske Mýto	Šancová	A, T	Karpatská na Legionárs	196
130	Račianske Mýto	Šancová	A, T	Křížna	84
131	Křížna	Křížna	A	Americké nám.	128
132	Křížna	Křížna	A	Trnavské Mýto	132
<b>SUMA</b>					<b>16,920</b>

## Letné čistenie - stanoviská bikesheringu.

# 312

Mestská časť: STARÉ MESTO

GPS súradnice

P.č.	Názov komunikácie	Plocha (m <sup>2</sup> )	y (lat)	x (long)
1	29. Augusta	34	48.1467946650	17.1221965440
2	Betliarska / Jantárova cesta	24	48.0993600000	17.1093700000
3	Blumentál / Americké nám. - Sloznaft	24	48.1513600000	17.1189000000
4	Budatínska / Šintavská	24	48.1068300000	17.0985200000
5	Dulovo námestie	24	48.1499600000	17.1339600000
6	Dunajská	14	48.1455070000	17.1185400000
7	FTVŠ - Nábr. Arm. Gen. Ludvíka Svobodu	24	48.1447340000	17.0787690000
8	Furdekova / Šustekova	24	48.1262500000	17.1236100000
9	Gettingova / Mamateyova	24	48.1241600000	17.1294200000
10	Hállova / Petržalka city	24	48.1224400000	17.1068900000
11	Hodžovo námestie	24	48.1486500000	17.1081000000
12	Holíčska / Šintavská	18	48.1072100000	17.1033900000
13	Hurbanovo námestie	34	48.1461178460	17.1074034130
14	Jantárova cesta / TPD	24	48.1270000000	17.1159700000
15	Kapucínska - Župné námestie	18	48.1456723950	17.1059577020
16	Kaufland - Romanova ulica	24	48.1172100000	17.1083000000
17	Kollárovo námestie	24	48.1493500000	17.1135000000
18	Lachova / Furdekova - zástavka MHD	24	48.1242900000	17.1200600000
19	Landererova/Dostojevský rad	34	48.1433304440	17.1224463780
20	Legionárska / Krížna	34	48.1557100000	17.1244200000
21	Mlynské nivy - východ	24	48.1445500000	17.1422300000
22	Most SNP	24	48.1399340000	17.1044600000
23	Mýtna - Slovenský rozhlas	34	48.1540600000	17.1150800000
24	Námestie Ľ. Štúra - Propeler	24	48.1397913080	17.1093725370
25	Námestie slobody	24	48.1514468910	17.1118509740
26	Námestie SNP	24	48.1456020000	17.1106140000
27	Osuského / Hrobákova	24	48.1189200000	17.1154300000
28	Ovsište / námestie	24	48.1199500000	17.1306000000
29	Pribinova (Eurovea)	34	48.1405400000	17.1251100000
30	Promenáda PKO	24	48.1422756000	17.0847479400
31	Promenáda Riverpark	24	48.1405182200	17.0932488600
32	Račianske Mýto	34	48.1579900000	17.1193700000
33	Romanova / Kutlíkova (Technopol)	24	48.1106900000	17.1115900000
34	Starohájska / Dudova	24	48.1165200000	17.1210200000
35	Starohájska / Osuského	24	48.1196400000	17.1176900000
36	Šafárikovo námestie	18	48.1418564870	17.1156368930
37	Šancová/Štefanovičova	24	48.1551974890	17.1083848800
38	Ševčenkova	24	48.1202400000	17.1019000000
39	Viedenská - pod mostom SNP	24	48.1366892400	17.1046721940
40	Záhradnícka - Justičný palác	24	48.1522740000	17.1217970000
41	Záhradnícka / Karadžičova - križovatka	18	48.1538200000	17.1252400000
<b>SPOLU:</b>		<b>1,020</b>		



# 313

## Ručné čistenie ostrovčekov Mestská časť: Staré Mesto

Por. č.	OBJECT ID	Názov križovatky	K.ú.:	Ulica	počet cyklov mimo PP	počet cyklov počas PP ***	počet hodín čistenia	jedn. cena	suma € bez DPH
1	2	Safárikovo námestie	SM	Vajanského nábrežie	1	2	1	8.655	8.655
2	6	Safárikovo námestie	SM	Vajanského nábrežie	1	2	1	8.655	8.655
3	7	Safárikovo námestie	SM	Vajanského nábrežie	1	2	1	8.655	8.655
4	8	Safárikovo námestie	SM	Štúrova	1	2	1	8.655	8.655
5	9	Košická - Prístavná ( Most Apollo)	SM	Vajanského nábrežie	1	2	1	8.655	8.655
6	277	NAGL. Svobodu - Zuckermandel	SM	Nábřežie arm. Gen. L. Svobodu	1	2	1	8.655	8.655
7	278	NAGL. Svobodu - Zuckermandel	SM	Nábřežie arm. Gen. L. Svobodu	1	2	1	8.655	8.655
8	280	Lamačská - Limbová	SM	Záhorácka	1	2	1	8.655	8.655
9	281	Lamačská - Limbová	SM	Lamačská	1	2	1	8.655	8.655
10	282	Brnianska - Ulica Mlynská dolina	SM	Brnianska	1	2	1	8.655	8.655
11	283	Brnianska	SM	Brnianska	1	2	1	8.655	8.655
12	284	Brnianska	SM	Brnianska	1	2	1	8.655	8.655
13	286	Stará Brnianska	SM	Stará Brnianska	1	2	1	8.655	8.655
14	287	Stará Brnianska	SM	Stará Brnianska	1	2	1	8.655	8.655
15	288	Prokopa Veľkého	SM	Prokopa Veľkého	1	2	1	8.655	8.655
16	289	Cesta na Červený most	SM	Cesta na Červený most	1	2	1	8.655	8.655
17	290	Cesta na Červený most	SM	Cesta na Červený most	1	2	1	8.655	8.655
18	291	Cesta na Červený most	SM	Cesta na Červený most	1	2	1	8.655	8.655
19	375	Rázusovo nábr. - Riegeleho	SM	Rázusovo nábrežie	1	2	1	8.655	8.655
20	376	Dostojevského rad - Pribinova	SM	Dostojevského rad	1	2	1	8.655	8.655
21	377	Dostojevského rad - Pribinova	SM	Dostojevského rad	1	2	1	8.655	8.655
22	378	Dostojevského rad - Pribinova	SM	Dostojevského rad	1	2	1	8.655	8.655
23	379	Dostojevského rad - Pribinova	SM	Dostojevského rad	1	2	1	8.655	8.655
24	380	Dostojevského rad - Lazaretská	SM	Dostojevského rad	1	2	1	8.655	8.655
25	381	Dostojevského rad - Lazaretská	SM	Dostojevského rad	1	2	1	8.655	8.655
26	382	Dostojevského rad - Lazaretská	SM	Dostojevského rad	1	2	1	8.655	8.655
27	383	Dostojevského rad - Lazaretská	SM	Dostojevského rad	1	2	1	8.655	8.655
28	384	Dostojevského rad - Lazaretská	SM	Landererova	1	2	1	8.655	8.655
29	385	Landererova - Olejkárska	SM	Landererova	1	2	1	8.655	8.655
30	386	Karadžičova - Poľná	SM	Karadžičova /od Ml. nivy po Legionársku/	1	2	1	8.655	8.655
31	387	Karadžičova - Poľná	SM	Karadžičova /od Ml. nivy po Legionársku/	1	2	1	8.655	8.655
32	388	Karadžičova - Záhradnícka	SM	Karadžičova /od Ml. nivy po Legionársku/	1	2	1	8.655	8.655
33	389	Karadžičova - Záhradnícka	SM	Karadžičova /od Ml. nivy po Legionársku/	1	2	1	8.655	8.655
34	390	Karadžičova - Křížna	SM	Karadžičova /od Ml. nivy po Legionársku/	1	2	1	8.655	8.655
35	391	Křížna - Legionárska	SM	Křížna /od Odborárskeho nám. po Karadžičovu/	1	2	1	8.655	8.655
36	392	Šancová - Karpatská	SM	Karpatská /358/	1	2	1	8.655	8.655
37	393	Šancová - Jelenia	SM	Šancová (od Račianskeho mýta po Pražskú)	1	2	1	8.655	8.655
38	394	Šancová - Pražská	SM	Pražská	1	2	1	8.655	8.655
39	395	Šancová - Pražská	SM	Štefánikova	1	2	1	8.655	8.655
40	396	Šancová - Pražská	SM	Pražská	1	2	1	8.655	8.655
41	398	Šancová - Pražská	SM	Pražská	1	2	1	8.655	8.655
42	399	Šancová - Pražská	SM	Pražská	1	2	1	8.655	8.655
43	400	Šancová - Pražská	SM	Šancová (od Račianskeho mýta po Pražskú)	1	2	1	8.655	8.655
44	401	Šancová - Pražská	SM	Šancová (od Račianskeho mýta po Pražskú)	1	2	1	8.655	8.655
45	402	Šancová - Štefanovičova	SM	Šancová (od Račianskeho mýta po Pražskú)	1	2	1	8.655	8.655
46	403	Šancová - Štefanovičova	SM	Šancová (od Račianskeho mýta po Pražskú)	1	2	1	8.655	8.655
47	404	Šancová - Štefanovičova	SM	Šancová (od Račianskeho mýta po Pražskú)	1	2	1	8.655	8.655
48	405	Štefánikova - Křížkova	SM	Štefánikova	1	2	1	8.655	8.655
49	406	Štefánikova - Palisády	SM	Štefánikova	1	2	1	8.655	8.655
50	407	Štefánikova - Palisády	SM	Suché mýto	1	2	1	8.655	8.655
51	408	Hodžovo nám.	SM	Suché mýto	1	2	1	8.655	8.655
52	409	Hodžovo nám.	SM	Hodžovo námestie /nájazdy na Staromests	1	2	1	8.655	8.655
53	410	Hodžovo nám.	SM	Suché mýto	1	2	1	8.655	8.655

54	411	Hodžovo nám.	SM	Suché mýto	1	2	1	8.655	8.655
55	412	Hodžovo nám.	SM	Hodžovo námestie /nájazdy na Staromestskú/	1	2	1	8.655	8.655
56	413	Hodžovo nám.	SM	Hodžovo námestie /nájazdy na Staromestskú/	1	2	1	8.655	8.655
57	414	Hodžovo nám.	SM	Suché mýto	1	2	1	8.655	8.655
58	415	Hodžovo nám.	SM	Suché mýto	1	2	1	8.655	8.655
59	416	Hodžovo nám.	SM	Suché mýto	1	2	1	8.655	8.655
60	417	Dostojevského rad - Krupkova	SM	Dostojevského rad	1	2	1	8.655	8.655
61	418	Dostojevského rad - Klemensova	SM	Dostojevského rad	1	2	1	8.655	8.655
62	419	Odborárske nám.	SM	Americké námestie	1	2	1	8.655	8.655
63	420	Kollárovo nám. - Obchodná	SM	Obchodná	1	2	1	8.655	8.655
64	421	Kollárovo nám. - Obchodná	SM	Radlinského /780/	1	2	1	8.655	8.655
65	422	Floriánske nám.	SM	Radlinského /780/	1	2	1	8.655	8.655
66	423	Americké nám.	SM	Americké námestie	1	2	1	8.655	8.655
67	424	Floriánske nám.	SM	Radlinského /780/	1	2	1	8.655	8.655
68	425	Floriánske nám.	SM	Radlinského /780/	1	2	1	8.655	8.655
69	426	I. Karvaša – Radlinského	SM	Imricha Karvaša	1	2	1	8.655	8.655
70	427	I. Karvaša – Radlinského	SM	Imricha Karvaša	1	2	1	8.655	8.655
71	428	I. Karvaša – Radlinského	SM	Radlinského /780/	1	2	1	8.655	8.655
72	429	Kollárovo nám. - Nám. 1. mája	SM	Námestie 1. mája /310/	1	2	1	8.655	8.655
73	430	Kollárovo nám. - Nám. 1. mája	SM	Kollárovo námestie	1	2	1	8.655	8.655
74	431	Landererova - Čulenova	SM	Landererova	1	2	1	8.655	8.655
75	432	Landererova - Čulenova	SM	Landererova	1	2	1	8.655	8.655
76	433	Landererova - Čulenova	SM	Landererova	1	2	1	8.655	8.655
77	434	Landererova - Čulenova	SM	Landererova	1	2	1	8.655	8.655
78	435	Čulenova - SND	SM	Čuleňova	1	2	1	8.655	8.655
79	436	Landererova - Panorama City	SM	Landererova	1	2	1	8.655	8.655
80	438	Dostojevského rad	SM	Dostojevského rad	1	2	1	8.655	8.655
<b>SPOLU</b>							<b>80</b>		<b>692.4</b>

\*\*\* vykonávajú ruční pracovníci v pohotovosti

Ručné čistenie ostrovčekov  
Mestská časť: Staré Mesto

Por. č.	OBJEKT ID	Názov križovatky	K.ú.:	Ulica	počet cyklo v mimo PP	počet cyklov počas PP ***	počet hodín čistenia	jedn. cena	suma € bez DPH
1	439	Čuleňova	SM	Čuleňova	1	2	1	8.655	8.655
2	440	Pražská	SM	Pražská	1	2	1	8.655	8.655
3	441	Pražská	SM	Pražská	1	2	1	8.655	8.655
4	442	Košická - Prístavná ( Most Apollo)	SM	Dostojevského rad	1	2	1	8.655	8.655
5	481	Búdková	SM	Búdková	1	2	1	8.655	8.655
6	482	Šafárikovo námestie	SM	Šafárikovo námestie	1	2	1	8.655	8.655
7	483	Búdková	SM	Búdková	1	2	1	8.655	8.655
8	484	Západný rad - Gaštanová	SM	Gaštanová	1	2	1	8.655	8.655
9	485	Valašská /125/	SM	Valašská /125/	1	2	1	8.655	8.655
10	487	Lamačská - Ulica Mlynská dolina	SM	Brnianska	1	2	1	8.655	8.655
11	488	Brnianska - Ulica Mlynská dolina	SM	Brnianska	1	2	1	8.655	8.655
12	489	Mudroňova - Jančova	SM	Mudroňova	1	2	1	8.655	8.655
13	491	Mudroňova - Jančova	SM	Jančová po parkovisko Bôrik	1	2	1	8.655	8.655
14	492	Mudroňova	SM	Mudroňova	1	2	1	8.655	8.655
15	493	Mudroňova - Jančova	SM	Jančová po parkovisko Bôrik	1	2	1	8.655	8.655
16	495	Šulekova /310 + 591/	SM	Šulekova /310 + 591/	1	2	1	8.655	8.655
17	498	Kollárovo námestie	SM	Kollárovo námestie	1	2	1	8.655	8.655
18	499	Námestie 1. mája /310/	SM	Námestie 1. mája /310/	1	2	1	8.655	8.655
19	500	Kollárovo nám. – Radlinského	SM	Kollárovo námestie	1	2	1	8.655	8.655
20	501	Radlinského – Legionárska	SM	Karadžičova /od Ml. nivy po Legionársku/	1	2	1	8.655	8.655
21	505	nám. Franza Liszta	SM	Námestie Franza Liszta	1	2	1	8.655	8.655
22	506	nám. Franza Liszta	SM	Námestie Franza Liszta	1	2	1	8.655	8.655
23	508	Nábrežie arm. Gen. L. Svobodu	SM	Nábrežie arm. Gen. L. Svobodu	1	2	1	8.655	8.655
24	510	Nábrežie arm. Gen. L. Svobodu	SM	Nábrežie arm. Gen. L. Svobodu	1	2	1	8.655	8.655
25	511	Nábrežie arm. Gen. L. Svobodu	SM	Nábrežie arm. Gen. L. Svobodu	1	2	1	8.655	8.655
26	512	Nábrežie arm. Gen. L. Svobodu	SM	Nábrežie arm. Gen. L. Svobodu	1	2	1	8.655	8.655
27	513	Nábrežie arm. Gen. L. Svobodu	SM	Nábrežie arm. Gen. L. Svobodu	1	2	1	8.655	8.655
28	514	Nábrežie arm. Gen. L. Svobodu	SM	Nábrežie arm. Gen. L. Svobodu	1	2	1	8.655	8.655
29	516	Nábrežie arm. Gen. L. Svobodu	SM	Nábrežie arm. Gen. L. Svobodu	1	2	1	8.655	8.655
30	518	Nábrežie arm. Gen. L. Svobodu	SM	Nábrežie arm. Gen. L. Svobodu	1	2	1	8.655	8.655
31	522	Námestie SNP	SM	Námestie SNP	1	2	1	8.655	8.655
32	523	Pribinova	SM	Pribinova	1	2	1	8.655	8.655
33	524	Pribinova	SM	Pribinova	1	2	1	8.655	8.655
34	525	Pribinova	SM	Pribinova	1	2	1	8.655	8.655
35	526	Pribinova	SM	Pribinova	1	2	1	8.655	8.655
36	527	Pribinova	SM	Pribinova	1	2	1	8.655	8.655
37	528	Pribinova	SM	Pribinova	1	2	1	8.655	8.655
38	529	Pribinova	SM	Pribinova	1	2	1	8.655	8.655
39	530	Pribinova	SM	Pribinova	1	2	1	8.655	8.655
40	531	Pribinova	SM	Pribinova	1	2	1	8.655	8.655
41	532	Pribinova	SM	Pribinova	1	2	1	8.655	8.655
42	533	Pribinova	SM	Pribinova	1	2	1	8.655	8.655
43	536	Olejkárska	SM	Olejkárska	1	2	1	8.655	8.655
44	537	Radlinského - Vazovova	SM	Radlinského /780/	1	2	1	8.655	8.655
45	538	Landererova - Košická	SM	Landererova	1	2	1	8.655	8.655
46	540	Landererova - Košická	SM	Landererova	1	2	1	8.655	8.655
47	541	Košická - Landererova	SM	Landererova	1	2	1	8.655	8.655
48	542	Prístavná - Košická	SM	Košická	1	2	1	8.655	8.655

49	543	Prístavná - Košická	SM	Košická	1	2	1	8.655	8.655
50	544	Prístavná - Košická	SM	Košická	1	2	1	8.655	8.655
51	545	Prístavná - Košická	SM	Košická	1	2	1	8.655	8.655
52	546	Prístavná - Košická	SM	Košická	1	2	1	8.655	8.655
53	548	Krížna	SM	Krížna /od Odborárskeho nám. po	1	2	1	8.655	8.655
54	549	Ulica 29.augusta /634+215/	SM	Ulica 29.augusta /634+215/	1	2	1	8.655	8.655
55	552	Mickiewiczova	SM	Mickiewiczova	1	2	1	8.655	8.655
56	553	Brnianska	SM	Brnianska	1	2	1	8.655	8.655
57	554	Pražská	SM	Pražská	1	2	1	8.655	8.655
58	561	Námestie Franza Liszta	SM	Námestie Franza Liszta	1	2	1	8.655	8.655
59	562	Námestie Franza Liszta	SM	Námestie Franza Liszta	1	2	1	8.655	8.655
60	563	Námestie Franza Liszta	SM	Námestie Franza Liszta	1	2	1	8.655	8.655
61	564	Námestie Franza Liszta	SM	Námestie Franza Liszta	1	2	1	8.655	8.655
62	565	Námestie Franza Liszta	SM	Námestie Franza Liszta	1	2	1	8.655	8.655
63	566	Námestie Franza Liszta	SM	Námestie Franza Liszta	1	2	1	8.655	8.655
64	568	Námestie Franza Liszta	SM	Námestie Franza Liszta	1	2	1	8.655	8.655
65	569	Námestie Franza Liszta	SM	Námestie Franza Liszta	1	2	1	8.655	8.655
66	570	Na Slavíne	SM	Na Slavíne	1	2	1	8.655	8.655
67	572	Štefánikova	SM	Štefánikova	1	2	1	8.655	8.655
68	573	Štefánikova	SM	Štefánikova	1	2	1	8.655	8.655
69	577	Mlynské nivy (od 29.augusta po Košickú)	SM	Mlynské nivy (od 29.augusta po Košickú)	1	2	1	8.655	8.655
70	578	Dostojevského rad - Pribinova	SM	Pribinova	1	2	1	8.655	8.655
71	580	Mlynské nivy (od 29.augusta po Košickú)	SM	Mlynské nivy (od 29.augusta po Košickú)	1	2	1	8.655	8.655
72	582	Mlynské Nivy - od Plynárenskej po Iľkovicu	SM	Mlynské Nivy - od Plynárenskej po Košickú	1	2	1	8.655	8.655
73	583	Košická	SM	Košická	1	2	1	8.655	8.655
74	584	Košická	SM	Košická	1	2	1	8.655	8.655
75	585	Mlynské nivy (od 29.augusta po Košickú)	SM	Mlynské nivy (od 29.augusta po Košickú)	1	2	1	8.655	8.655
76	590	Karadžičova /od Ml. nivy po Legionársku/	SM	Karadžičova /od Ml. nivy po Legionársku/	1	2	1	8.655	8.655
77	762	Pražská	SM	Pražská	1	2	1	8.655	8.655
78	765	Pri Suchom mlyne	SM	Pri Suchom mlyne	1	2	1	8.655	8.655
79	766	Pri Suchom mlyne	SM	Pri Suchom mlyne	1	2	1	8.655	8.655
80	767	Pri Suchom mlyne	SM	Pri Suchom mlyne	1	2	1	8.655	8.655
<b>SPOLU</b>							<b>80</b>		<b>692.4</b>

## Mestská časť: Devínska Nová Ves, Devín, Záhorská Bystrica

Por.č.	OBJEC T ID	Názov križovatky	K.ú.:	Ulica	počet cyklov mimo PP	počet cyklov počas PP ***	počet hodín. čistenia	jedn. cena	suma € bez DPH
1	825	Cesta II/505	Devínska Nová Ves	Cesta II/505	1	2	1	8.655	8.655
2	826	Cesta II/505	Devínska Nová Ves	Cesta II/505	1	2	1	8.655	8.655
3	827	Cesta II/505	Devínska Nová Ves	Cesta II/505	1	2	1	8.655	8.655
4	828	Cesta II/505	Devínska Nová Ves	Cesta II/505	1	2	1	8.655	8.655
5	829	Cesta III/244	Devínska Nová Ves	Cesta III/244	1	2	1	8.655	8.655
6	830	Cesta II/505	Devínska Nová Ves	Cesta II/505	1	2	1	8.655	8.655
7	831	Cesta II/505	Devínska Nová Ves	Cesta II/505	1	2	1	8.655	8.655
8	832	Cesta II/505	Devínska Nová Ves	Cesta II/505	1	2	1	8.655	8.655
9	833	Cesta II/505	Devínska Nová Ves	Cesta II/505	1	2	1	8.655	8.655
10	834	Cesta II/505	Devínska Nová Ves	Cesta II/505	1	2	1	8.655	8.655
11	835	Jána Jonáša	Devínska Nová Ves	Jána Jonáša	1	2	1	8.655	8.655
12	836	Jána Jonáša	Devínska Nová Ves	Jána Jonáša	1	2	1	8.655	8.655
13	837	Cesta II/505	Devínska Nová Ves	Cesta II/505	1	2	1	8.655	8.655
14	838	Jána Jonáša	Devínska Nová Ves	Jána Jonáša	1	2	1	8.655	8.655
15	839	Jána Jonáša	Devínska Nová Ves	Jána Jonáša	1	2	1	8.655	8.655
16	840	Jána Jonáša	Devínska Nová Ves	Jána Jonáša	1	2	1	8.655	8.655
17	841	Cesta II/505	Devínska Nová Ves	Cesta II/505	1	2	1	8.655	8.655
18	842	Cesta II/505	Devínska Nová Ves	Cesta II/505	1	2	1	8.655	8.655
19	843	Cesta II/505	Devínska Nová Ves	Cesta II/505	1	2	1	8.655	8.655
20	845	Cesta II/505	Devínska Nová Ves	Cesta II/505	1	2	1	8.655	8.655
21	851	Eisnerova	Devínska Nová Ves	Eisnerova	1	2	1	8.655	8.655
22	852	Eisnerova	Devínska Nová Ves	Eisnerova	1	2	1	8.655	8.655
23	853	Eisnerova	Devínska Nová Ves	Eisnerova	1	2	1	8.655	8.655
24	854	Eisnerova	Devínska Nová Ves	Eisnerova	1	2	1	8.655	8.655
25	855	Eisnerova	Devínska Nová Ves	Eisnerova	1	2	1	8.655	8.655
26	856	Eisnerova	Devínska Nová Ves	Eisnerova	1	2	1	8.655	8.655
27	859	Eisnerova	Devínska Nová Ves	Eisnerova	1	2	1	8.655	8.655
28	860	Eisnerova	Devínska Nová Ves	Eisnerova	1	2	1	8.655	8.655
29	861	Eisnerova	Devínska Nová Ves	Eisnerova	1	2	1	8.655	8.655
30	862	Eisnerova	Devínska Nová Ves	Eisnerova	1	2	1	8.655	8.655
31	863	Eisnerova	Devínska Nová Ves	Eisnerova	1	2	1	8.655	8.655
32	864	Opletalova	Devínska Nová Ves	Opletalova	1	2	1	8.655	8.655
33	865	Opletalova	Devínska Nová Ves	Opletalova	1	2	1	8.655	8.655
34	866	Opletalova	Devínska Nová Ves	Opletalova	1	2	1	8.655	8.655
35	867	Mlynská	Devínska Nová Ves	Mlynská	1	2	1	8.655	8.655
36	868	Kremeľská	Devín	Kremeľská	1	2	1	8.655	8.655
37	869	Kremeľská	Devín	Kremeľská	1	2	1	8.655	8.655
38	870	Kremeľská	Devín	Kremeľská	1	2	1	8.655	8.655
39	319	Bratislavská - Čsl. Tankistov	Záhorská Bystrica	Čsl. tankistov	1	2	1	8.655	8.655
40	322	Hodonínska - OC Baumax - Kremat.	Záhorská Bystrica	Cesta I/2	1	2	1	8.655	8.655
41	323	Hodonínska - OC Baumax - Kremat.	Záhorská Bystrica	Cesta I/2	1	2	1	8.655	8.655
42	324	Hodonínska - OC Baumax - Kremat.	Záhorská Bystrica	Cesta I/2	1	2	1	8.655	8.655
43	325	Hodonínska - OC Baumax - Kremat.	Záhorská Bystrica	Cesta I/2	1	2	1	8.655	8.655
44	790	Cesta II/505	Záhorská Bystrica	Cesta II/505	1	2	1	8.655	8.655

45	791	Cesta II/505	Záhorská Bystrica	Cesta II/505	1	2	1	8.655	8.655
46	792	Cesta II/505	Záhorská Bystrica	Cesta II/505	1	2	1	8.655	8.655
47	793	Cesta II/505	Záhorská Bystrica	Cesta II/505	1	2	1	8.655	8.655
48	795	Hodonínska	Záhorská Bystrica	Hodonínska	1	2	1	8.655	8.655
49	796	Cesta I/2	Záhorská Bystrica	Cesta I/2	1	2	1	8.655	8.655
50	797	Cesta I/2	Záhorská Bystrica	Cesta I/2	1	2	1	8.655	8.655
51	798	Bratislavská	Záhorská Bystrica	Bratislavská	1	2	1	8.655	8.655
52	799	Bratislavská	Záhorská Bystrica	Bratislavská	1	2	1	8.655	8.655
53	800	Bratislavská	Záhorská Bystrica	Bratislavská	1	2	1	8.655	8.655
54	801	Bratislavská	Záhorská Bystrica	Bratislavská	1	2	1	8.655	8.655
55	802	Cesta I/2	Záhorská Bystrica	Cesta I/2	1	2	1	8.655	8.655
56	804	Československých tankistov	Záhorská Bystrica	Čsl. tankistov	1	2	1	8.655	8.655
57	806	Záhorská	Záhorská Bystrica	Záhorská	1	2	1	8.655	8.655
58	807	Záhorská	Záhorská Bystrica	Záhorská	1	2	1	8.655	8.655
59	846	Cesta II/505	Záhorská Bystrica	Cesta II/505	1	2	1	8.655	8.655
60	847	Cesta II/505	Záhorská Bystrica	Cesta II/505	1	2	1	8.655	8.655
61	848	Cesta II/505	Záhorská Bystrica	Cesta II/505	1	2	1	8.655	8.655
62	849	Cesta III/254	Záhorská Bystrica	Cesta III/254	1	2	1	8.655	8.655
63	850	Cesta III/244	Záhorská Bystrica	Cesta III/244	1	2	1	8.655	8.655
64	857	Bratislavská	Záhorská Bystrica	Bratislavská	1	2	1	8.655	8.655
<b>SPOLU</b>							<b>64</b>		<b>553.92</b>

## Mestská časť: Karlova Ves

Por.č.	OBJEC T ID	Názov križovatky	K.ú.:	Ulica	počet cyklov mimo PP	počet cyklov počas PP ***	počet hodín čistenia	jedn. cena	suma € bez DPH
1	274	Ml.dolina+MD1,MD2	Karlova Ves	Ml.dolina+MD1,MD2	1	2	1	8.655	8.655
2	275	Ml.dolina+MD1,MD2	Karlova Ves	Ml.dolina+MD1,MD2	1	2	1	8.655	8.655
3	276	Ml.dolina+MD1,MD2	Karlova Ves	Ml.dolina+MD1,MD2	1	2	1	8.655	8.655
4	279	Pri Habánskom mlyne	Karlova Ves	Pri Habánskom mlyne	1	2	1	8.655	8.655
5	292	Lamačská	Karlova Ves	Lamačská	1	2	1	8.655	8.655
6	293	Lamačská	Karlova Ves	Lamačská	1	2	1	8.655	8.655
7	304	Botanická	Karlova Ves	Botanická	1	2	1	8.655	8.655
8	305	Karloveská	Karlova Ves	Karloveská	1	2	1	8.655	8.655
9	306	Karloveská	Karlova Ves	Karloveská	1	2	1	8.655	8.655
10	307	Devínska cesta	Karlova Ves	Devínska cesta	1	2	1	8.655	8.655
11	308	Karloveská	Karlova Ves	Karloveská	1	2	1	8.655	8.655
12	309	Botanická	Karlova Ves	Botanická	1	2	1	8.655	8.655
13	311	Karloveská	Karlova Ves	Karloveská	1	2	1	8.655	8.655
14	312	Karloveská	Karlova Ves	Karloveská	1	2	1	8.655	8.655
15	313	Kuklovska	Karlova Ves	Kuklovska	1	2	1	8.655	8.655
16	314	Kuklovska	Karlova Ves	Kuklovska	1	2	1	8.655	8.655
17	315	Kuklovska	Karlova Ves	Kuklovska	1	2	1	8.655	8.655
18	321	Mlynska dolina - Valažská	Karlova Ves	Ml.dolina+MD1,MD2	1	2	1	8.655	8.655
19	326	Mlynska dolina - Valažská	Karlova Ves	Ml.dolina+MD1,MD2	1	2	1	8.655	8.655
20	327	Mlynska dolina - Valažská	Karlova Ves	Ml.dolina+MD1,MD2	1	2	1	8.655	8.655
21	328	Mlynska dolina - Valažská	Karlova Ves	Valažská /125/	1	2	1	8.655	8.655
22	555	Dúbravská	Karlova Ves	Dúbravská	1	2	1	8.655	8.655
23	556	Dúbravská	Karlova Ves	Dúbravská	1	2	1	8.655	8.655
24	557	Dúbravská	Karlova Ves	Dúbravská	1	2	1	8.655	8.655
25	558	Dúbravská	Karlova Ves	Dúbravská	1	2	1	8.655	8.655
26	770	Lamačská	Karlova Ves	Lamačská	1	2	1	8.655	8.655
27	771	Lamačská	Karlova Ves	Lamačská	1	2	1	8.655	8.655
28	772	Lamačská	Karlova Ves	Lamačská	1	2	1	8.655	8.655
29	773	Lamačská	Karlova Ves	Lamačská	1	2	1	8.655	8.655
30	872	Devínska cesta	Karlova Ves	Devínska cesta	1	2	1	8.655	8.655
31	873	Devínska cesta	Karlova Ves	Devínska cesta	1	2	1	8.655	8.655
32	874	Matejkova	Karlova Ves	Matejkova	1	2	1	8.655	8.655
33	875	Matejkova	Karlova Ves	Matejkova	1	2	1	8.655	8.655
34	876	Matejkova	Karlova Ves	Matejkova	1	2	1	8.655	8.655
35	877	Botanická	Karlova Ves	Botanická	1	2	1	8.655	8.655
36	878	Botanická	Karlova Ves	Botanická	1	2	1	8.655	8.655
37	879	Botanická	Karlova Ves	Botanická	1	2	1	8.655	8.655
38	880	Botanická	Karlova Ves	Botanická	1	2	1	8.655	8.655
39	881	Karloveská	Karlova Ves	Karloveská	1	2	1	8.655	8.655
40	883	Karloveská	Karlova Ves	Karloveská	1	2	1	8.655	8.655
41	884	Karloveská	Karlova Ves	Karloveská	1	2	1	8.655	8.655
42	885	Sch. Trnavského	Karlova Ves	Sch. Trnavského	1	2	1	8.655	8.655

43	903	Karloveská	Karlova Ves	Karloveská	1	2	1	8.655	8.655
44	905	Karloveská	Karlova Ves	Karloveská	1	2	1	8.655	8.655
45	906	Tománkova	Karlova Ves	Tománkova	1	2	1	8.655	8.655
46	907	Baníkova	Karlova Ves	Baníkova	1	2	1	8.655	8.655
47	908	H.Meličkovej	Karlova Ves	H.Meličkovej	1	2	1	8.655	8.655
48	909	H.Meličkovej	Karlova Ves	H.Meličkovej	1	2	1	8.655	8.655
49	910	Ml.dolina+MD1,MD2	Karlova Ves	Ml.dolina+MD1,MD2	1	2	1	8.655	8.655
50	911	Staré grunty	Karlova Ves	Staré grunty	1	2	1	8.655	8.655
51	947	Dúbravská	Karlova Ves	Dúbravská	1	2	1	8.655	8.655
<b>SPOLU</b>							<b>51</b>		<b>441.405</b>



## Mestská časť: Dúbravka, Lamač

Por.č	OBJE CT ID	Názov križovatky	K.ú.:	Ulica	počet cyklov mimo PP	počet cyklov počas PP ***	počet hodín. čistenia	jedn. cena	suma € bez DPH
1	294	Lamačská	Lamač	Lamačská	1	2	1	8.655	8.655
2	295	Lamačská	Lamač	Lamačská	1	2	1	8.655	8.655
3	297	Janka Alexyho	Lamač	Janka Alexyho	1	2	1	8.655	8.655
4	298	Lamačská	Lamač	Lamačská	1	2	1	8.655	8.655
5	299	Lamačská	Lamač	Lamačská	1	2	1	8.655	8.655
6	300	Hodonínska	Lamač	Hodonínska	1	2	1	8.655	8.655
7	301	Hodonínska	Lamač	Hodonínska	1	2	1	8.655	8.655
8	303	Hodonínska	Lamač	Hodonínska	1	2	1	8.655	8.655
9	316	Sch. Trnavského	Dúbravka	Sch. Trnavského	1	2	1	8.655	8.655
10	317	Sch. Trnavského	Dúbravka	Sch. Trnavského	1	2	1	8.655	8.655
11	318	Sch. Trnavského	Dúbravka	Sch. Trnavského	1	2	1	8.655	8.655
12	320	Harmincova - Polianky - Húščavova	Dúbravka	Polianky	1	2	1	8.655	8.655
13	479	Sch. Trnavského - Alexyho	Dúbravka	Sch. Trnavského	1	2	1	8.655	8.655
14	480	Sch. Trnavského - Alexyho	Dúbravka	Saratovská	1	2	1	8.655	8.655
15	775	Lamačská	Lamač	Lamačská	1	2	1	8.655	8.655
16	777	Rázsochy	Lamač	Rázsochy	1	2	1	8.655	8.655
17	778	Rázsochy	Lamač	Rázsochy	1	2	1	8.655	8.655
18	779	Rázsochy	Lamač	Rázsochy	1	2	1	8.655	8.655
19	780	Pod násypom	Lamač	Pod násypom	1	2	1	8.655	8.655
20	781	Hodonínska	Lamač	Hodonínska	1	2	1	8.655	8.655
21	782	Hodonínska	Lamač	Hodonínska	1	2	1	8.655	8.655
22	783	Hodonínska	Lamač	Hodonínska	1	2	1	8.655	8.655
23	784	Hodonínska	Lamač	Hodonínska	1	2	1	8.655	8.655
24	785	Hodonínska	Lamač	Hodonínska	1	2	1	8.655	8.655
25	786	Hodonínska	Lamač	Hodonínska	1	2	1	8.655	8.655
26	787	Hodonínska	Lamač	Hodonínska	1	2	1	8.655	8.655
27	788	Hodonínska	Lamač	Hodonínska	1	2	1	8.655	8.655
28	789	Hodonínska	Lamač	Hodonínska	1	2	1	8.655	8.655
29	808	Janka Alexyho	Lamač	Janka Alexyho	1	2	1	8.655	8.655
30	809	Cesta II/505	Lamač	Cesta II/505	1	2	1	8.655	8.655
31	810	Cesta II/505	Lamač	Cesta II/505	1	2	1	8.655	8.655
32	811	Cesta II/505	Lamač	Cesta II/505	1	2	1	8.655	8.655
33	812	Cesta II/505	Lamač	Cesta II/505	1	2	1	8.655	8.655
34	813	Cesta II/505	Lamač	Cesta II/505	1	2	1	8.655	8.655
35	814	Cesta II/505	Lamač	Cesta II/505	1	2	1	8.655	8.655
36	815	Cesta II/505	Lamač	Cesta II/505	1	2	1	8.655	8.655
37	816	Cesta II/505	Lamač	Cesta II/505	1	2	1	8.655	8.655
38	817	Cesta II/505	Lamač	Cesta II/505	1	2	1	8.655	8.655
39	818	Cesta II/505	Lamač	Cesta II/505	1	2	1	8.655	8.655
40	819	Cesta II/505	Lamač	Cesta II/505	1	2	1	8.655	8.655
41	820	Cesta II/505	Lamač	Cesta II/505	1	2	1	8.655	8.655
42	821	Cesta II/505	Lamač	Cesta II/505	1	2	1	8.655	8.655
43	822	Cesta II/505	Lamač	Cesta II/505	1	2	1	8.655	8.655

44	823	Agátová	Dúbravka	Agátová	1	2	1	8.655	8.655
45	824	Agátová	Dúbravka	Agátová	1	2	1	8.655	8.655
46	886	Saratovská	Dúbravka	Saratovská	1	2	1	8.655	8.655
47	887	Saratovská	Dúbravka	Saratovská	1	2	1	8.655	8.655
48	888	Saratovská	Dúbravka	Saratovská	1	2	1	8.655	8.655
49	889	Saratovská	Dúbravka	Saratovská	1	2	1	8.655	8.655
50	890	Agátová	Dúbravka	Agátová	1	2	1	8.655	8.655
51	891	Agátová	Dúbravka	Agátová	1	2	1	8.655	8.655
52	892	Agátová	Dúbravka	Agátová	1	2	1	8.655	8.655
53	893	Agátová	Dúbravka	Agátová	1	2	1	8.655	8.655
54	894	Saratovská	Dúbravka	Saratovská	1	2	1	8.655	8.655
55	895	Saratovská	Dúbravka	Saratovská	1	2	1	8.655	8.655
56	896	Saratovská	Dúbravka	Saratovská	1	2	1	8.655	8.655
57	897	Pri kríži	Dúbravka	Pri kríži	1	2	1	8.655	8.655
58	898	Pri kríži	Dúbravka	Pri kríži	1	2	1	8.655	8.655
59	899	Sch. Trnavského	Dúbravka	Sch. Trnavského	1	2	1	8.655	8.655
60	900	Pod záhradami	Dúbravka	Pod záhradami	1	2	1	8.655	8.655
61	901	Pod záhradami	Dúbravka	Pod záhradami	1	2	1	8.655	8.655
62	902	Pod záhradami	Dúbravka	Pod záhradami	1	2	1	8.655	8.655
<b>SPOLU</b>							<b>62</b>		<b>536.61</b>

# 318

## Ručné čistenie ostrovčekov

Mestská časť: Petržalka, Čunovo

Por. č.	OBJEKT ID	Názov križovatky	K.ú.:	Ulica	počet cyklov mimo PP	počet cyklov počas PP ***	počet hodín. čistenia	jedn. cena	suma € bez DPH
1	329	Bosákova - Jantárová cesta	Petržalka	Jantárová cesta-od Rusovskej c. po zjazd na l	1	2	1	8.655	8.655
2	330	Bosákova - Jantárová cesta	Petržalka	Jantárová cesta-od Rusovskej c. po zjazd na l	1	2	1	8.655	8.655
3	331	Bosákova - Jantárová cesta	Petržalka	Bosákova	1	2	1	8.655	8.655
4	332	Bosákova - Jantárová cesta	Petržalka	Jantárová cesta-od Rusovskej c. po zjazd na l	1	2	1	8.655	8.655
5	333	Dolnozemska cesta - Gettingova	Petržalka	Dolnozemska	1	2	1	8.655	8.655
6	334	Dolnozemska cesta - Gettingova	Petržalka	Dolnozemska	1	2	1	8.655	8.655
7	335	Dolnozemska cesta - Gettingova	Petržalka	Dolnozemska	1	2	1	8.655	8.655
8	336	Dolnozemska cesta - Gettingova	Petržalka	Dolnozemska	1	2	1	8.655	8.655
9	338	Dolnozemska - Mamateyova	Petržalka	Dolnozemska	1	2	1	8.655	8.655
10	339	Dolnozemska - Mamateyova	Petržalka	Dolnozemska	1	2	1	8.655	8.655
11	340	Dolnozemska - Mamateyova	Petržalka	Dolnozemska	1	2	1	8.655	8.655
12	341	Dolnozemska - Mamateyova	Petržalka	Dolnozemska	1	2	1	8.655	8.655
13	342	Romanova - Kutlikova	Petržalka	Kutlikova	1	2	1	8.655	8.655
14	343	Romanova - Kutlikova	Petržalka	Kutlikova	1	2	1	8.655	8.655
15	344	Romanova - Kutlikova	Petržalka	Kutlikova	1	2	1	8.655	8.655
16	345	Romanova - Kutlikova	Petržalka	Kutlikova	1	2	1	8.655	8.655
17	346	Osuského - Starohajska	Petržalka	Osuského	1	2	1	8.655	8.655
18	348	Osuského - Starohajska	Petržalka	Osuského	1	2	1	8.655	8.655
19	349	Osuského - Starohajska	Petržalka	Furdekova	1	2	1	8.655	8.655
20	350	Osuského - Starohajska	Petržalka	Furdekova	1	2	1	8.655	8.655
21	351	Bosákova - Šustekova	Petržalka	Bosákova	1	2	1	8.655	8.655
22	352	Bosákova - Šustekova	Petržalka	Bosákova	1	2	1	8.655	8.655
23	353	Bosákova - Šustekova	Petržalka	Bosákova	1	2	1	8.655	8.655
24	354	Furdekova - Šustekova	Petržalka	Šustekova	1	2	1	8.655	8.655
25	355	Mamateyova	Petržalka	Mamateyova	1	2	1	8.655	8.655
26	356	Rusovská cesta - Hálova	Petržalka	Rusovská cesta + nájazdy	1	2	1	8.655	8.655
27	357	Rusovská cesta - Hálova	Petržalka	Rusovská cesta + nájazdy	1	2	1	8.655	8.655
28	358	Rusovská cesta - Hálova	Petržalka	Rusovská cesta + nájazdy	1	2	1	8.655	8.655
29	359	Rusovská cesta - Hálova	Petržalka	Rusovská cesta + nájazdy	1	2	1	8.655	8.655
30	360	Rusovská cesta - Hálova	Petržalka	Rusovská cesta + nájazdy	1	2	1	8.655	8.655
31	361	Rusovská cesta - Hálova	Petržalka	Rusovská cesta + nájazdy	1	2	1	8.655	8.655
32	362	Bratská - Jiráskova - Pajštúnska	Petržalka	Pajštúnska- po Jiráskovu	1	2	1	8.655	8.655
33	363	Bratská - Jiráskova - Pajštúnska	Petržalka	Bratská po Kopčiansku+nájazdy	1	2	1	8.655	8.655
34	364	Bratská - Jiráskova - Pajštúnska	Petržalka	Bratská po Kopčiansku+nájazdy	1	2	1	8.655	8.655
35	365	Bratská - Jiráskova - Pajštúnska	Petržalka	Pajštúnska- po Jiráskovu	1	2	1	8.655	8.655
36	366	Budatínska - Hypermarket Tesco	Petržalka	Šintavská	1	2	1	8.655	8.655
37	367	Budatínska - Hypermarket Tesco	Petržalka	Budatínska	1	2	1	8.655	8.655
38	368	Budatínska - Hypermarket Tesco	Petržalka	Šintavská	1	2	1	8.655	8.655
39	369	Nám.hraničiarov - Lachova	Petržalka	Nám. Hraničiarov	1	2	1	8.655	8.655
40	370	Nám.hraničiarov - Lachova	Petržalka	Nám. Hraničiarov	1	2	1	8.655	8.655
41	371	Nám.hraničiarov - Lachova	Petržalka	Nám. Hraničiarov	1	2	1	8.655	8.655

42	372	Nám.hraničiarov - Lachova	Petržalka	Nám. Hraničiarov	1	2	1	8.655	8.655
43	373	Furdekova - Lachova	Petržalka	Furdekova	1	2	1	8.655	8.655
44	374	Furdekova - Lachova	Petržalka	Furdekova	1	2	1	8.655	8.655
45	437	Košická - Prístavná ( Most Apollo)	Petržalka	Panónska cesta- od Nového mosta + nájazdy	1	2	1	8.655	8.655
46	913	Betliarska po DPMB + nájazdy	Petržalka	Betliarska po DPMB + nájazdy	1	2	1	8.655	8.655
47	914	Betliarska po DPMB + nájazdy	Petržalka	Betliarska po DPMB + nájazdy	1	2	1	8.655	8.655
48	915	Betliarska po DPMB + nájazdy	Petržalka	Betliarska po DPMB + nájazdy	1	2	1	8.655	8.655
49	916	Betliarska po DPMB + nájazdy	Petržalka	Betliarska po DPMB + nájazdy	1	2	1	8.655	8.655
50	917	Betliarska po DPMB + nájazdy	Petržalka	Betliarska po DPMB + nájazdy	1	2	1	8.655	8.655
51	918	Betliarska po DPMB + nájazdy	Petržalka	Betliarska po DPMB + nájazdy	1	2	1	8.655	8.655
52	919	Betliarska po DPMB + nájazdy	Petržalka	Betliarska po DPMB + nájazdy	1	2	1	8.655	8.655
53	920	Antolská	Petržalka	Antolská	1	2	1	8.655	8.655
54	921	Betliarska po DPMB + nájazdy	Petržalka	Betliarska po DPMB + nájazdy	1	2	1	8.655	8.655
55	922	Bosákova	Petržalka	Bosákova	1	2	1	8.655	8.655
56	923	Dolnozemska	Petržalka	Dolnozemska	1	2	1	8.655	8.655
57	924	Dolnozemska	Petržalka	Dolnozemska	1	2	1	8.655	8.655
58	925	Dolnozemska	Petržalka	Dolnozemska	1	2	1	8.655	8.655
59	926	Dolnozemska	Petržalka	Dolnozemska	1	2	1	8.655	8.655
60	927	Dolnozemska	Petržalka	Dolnozemska	1	2	1	8.655	8.655
61	928	Dolnozemska	Petržalka	Dolnozemska	1	2	1	8.655	8.655
62	929	Dolnozemska	Petržalka	Dolnozemska	1	2	1	8.655	8.655
63	930	Dolnozemska	Petržalka	Dolnozemska	1	2	1	8.655	8.655
64	931	Dolnozemska	Petržalka	Dolnozemska	1	2	1	8.655	8.655
65	932	Dolnozemska	Petržalka	Dolnozemska	1	2	1	8.655	8.655
66	933	Panónska cesta	Petržalka	Panónska cesta- od Nového mosta + nájazdy	1	2	1	8.655	8.655
67	934	Dolnozemska	Petržalka	Dolnozemska	1	2	1	8.655	8.655
68	935	E75-od Panónskej po Rusovce	Petržalka	E75-od Panónskej po Rusovce	1	2	1	8.655	8.655
69	936	Dolnozemska	Petržalka	Dolnozemska	1	2	1	8.655	8.655
70	937	E75-od Panónskej po Rusovce	Petržalka	E75-od Panónskej po Rusovce	1	2	1	8.655	8.655
71	938	Dolnozemska	Petržalka	Dolnozemska	1	2	1	8.655	8.655
72	939	E75-od Panónskej po Rusovce	Petržalka	E75-od Panónskej po Rusovce	1	2	1	8.655	8.655
73	940	E75-od Panónskej po Rusovce	Petržalka	E75-od Panónskej po Rusovce	1	2	1	8.655	8.655
74	941	Most APOLLO	Petržalka	Most APOLLO - nájazdy /Einsteinová,Dolnoz	1	2	1	8.655	8.655
75	942	Most APOLLO	Petržalka	Most APOLLO - nájazdy /Einsteinová,Dolnoz	1	2	1	8.655	8.655
76	943	Most APOLLO	Petržalka	Most APOLLO - nájazdy /Einsteinová,Dolnoz	1	2	1	8.655	8.655
77	944	Hraničiarska	Čunovo	Hraničiarska	1	2	1	8.655	8.655
78	945	Hraničiarska	Čunovo	Hraničiarska	1	2	1	8.655	8.655
79	946	Hraničiarska	Čunovo	Hraničiarska	1	2	1	8.655	8.655
80	948	Einsteinova - Ulica Pri seči	Petržalka	Einsteinova	1	2	1	8.655	8.655
81	949	Einsteinova	Petržalka	Einsteinova	1	2	1	8.655	8.655
82	950	Einsteinova	Petržalka	Einsteinova	1	2	1	8.655	8.655
83	951	Einsteinova	Petržalka	Einsteinova	1	2	1	8.655	8.655
84	952	Einsteinova	Petržalka	Einsteinova	1	2	1	8.655	8.655
85	953	Einsteinova	Petržalka	Einsteinova	1	2	1	8.655	8.655
86	954	Einsteinova	Petržalka	Einsteinova	1	2	1	8.655	8.655
87	955	Einsteinova	Petržalka	Einsteinova	1	2	1	8.655	8.655
88	956	Einsteinova - Viedenská cesta	Petržalka	Einsteinova - Viedenská cesta	1	2	1	8.655	8.655
89	957	Einsteinova - Viedenská cesta	Petržalka	Einsteinova - Viedenská cesta	1	2	1	8.655	8.655
90	958	Einsteinova - Viedenská cesta	Petržalka	Einsteinova - Viedenská cesta	1	2	1	8.655	8.655
SPOLU							90		778.95

## Mestská časť: Petržalka

Por. č.	OBJECT ID	Názov križovatky	K.ú.:	Ulica	počet cyklov mimo PP	počet cyklov počas PP ***	počet hodín. čistenia	jedn. cena	suma € bez DPH
1	959	Einsteinova	Petržalka	Einsteinova	1	2	1	8.655	8.655
2	960	Einsteinova	Petržalka	Einsteinova	1	2	1	8.655	8.655
3	961	Panónska - Einsteinova	Petržalka	Panónska - Einsteinova	1	2	1	8.655	8.655
4	962	Panónska - Einsteinova	Petržalka	Panónska - Einsteinova	1	2	1	8.655	8.655
5	963	Panónska - Einsteinova	Petržalka	Panónska - Einsteinova	1	2	1	8.655	8.655
6	964	Panónska - Einsteinova	Petržalka	Panónska - Einsteinova	1	2	1	8.655	8.655
7	965	Panónska - Einsteinova	Petržalka	Panónska - Einsteinova	1	2	1	8.655	8.655
8	966	Panónska - Einsteinova	Petržalka	Panónska - Einsteinova	1	2	1	8.655	8.655
9	967	Panónska - Einsteinova	Petržalka	Panónska - Einsteinova	1	2	1	8.655	8.655
10	968	Panónska cesta	Petržalka	Panónska cesta	1	2	1	8.655	8.655
11	969	Panónska cesta	Petržalka	Panónska cesta	1	2	1	8.655	8.655
12	970	Panónska cesta	Petržalka	Panónska cesta	1	2	1	8.655	8.655
13	972	Panónska cesta	Petržalka	Panónska cesta	1	2	1	8.655	8.655
14	973	Einsteinova	Petržalka	Einsteinova	1	2	1	8.655	8.655
15	974	Einsteinova	Petržalka	Einsteinova	1	2	1	8.655	8.655
16	975	Einsteinova	Petržalka	Einsteinova	1	2	1	8.655	8.655
17	976	Panónska cesta	Petržalka	Panónska cesta	1	2	1	8.655	8.655
18	977	Panónska cesta	Petržalka	Panónska cesta	1	2	1	8.655	8.655
19	978	Panónska cesta	Petržalka	Panónska cesta	1	2	1	8.655	8.655
20	979	Panónska cesta	Petržalka	Panónska cesta	1	2	1	8.655	8.655
21	980	Panónska cesta	Petržalka	Panónska cesta	1	2	1	8.655	8.655
22	981	Panónska cesta	Petržalka	Panónska cesta	1	2	1	8.655	8.655
23	982	Panónska - nájazdy - Rusovská	Petržalka	Panónska - nájazdy - Rusovská	1	2	1	8.655	8.655
24	983	Panónska - nájazdy - Rusovská	Petržalka	Panónska - nájazdy - Rusovská	1	2	1	8.655	8.655
25	984	Panónska - nájazdy - Rusovská	Petržalka	Panónska - nájazdy - Rusovská	1	2	1	8.655	8.655
26	985	Panónska cesta	Petržalka	Panónska cesta	1	2	1	8.655	8.655
27	986	Panónska cesta	Petržalka	Panónska cesta	1	2	1	8.655	8.655
28	987	Panónska cesta	Petržalka	Panónska cesta	1	2	1	8.655	8.655
29	988	Panónska cesta	Petržalka	Panónska cesta	1	2	1	8.655	8.655
30	989	Panónska cesta	Petržalka	Panónska cesta	1	2	1	8.655	8.655
31	990	Panónska cesta	Petržalka	Panónska cesta	1	2	1	8.655	8.655
32	991	Panónska cesta	Petržalka	Panónska cesta	1	2	1	8.655	8.655
33	992	Panónska cesta	Petržalka	Panónska cesta	1	2	1	8.655	8.655
34	993	Panónska cesta	Petržalka	Panónska cesta	1	2	1	8.655	8.655
35	994	Panónska cesta	Petržalka	Panónska cesta	1	2	1	8.655	8.655
36	995	Panónska cesta	Petržalka	Panónska cesta	1	2	1	8.655	8.655
37	996	Panónska cesta	Petržalka	Panónska cesta	1	2	1	8.655	8.655
38	997	Panónska cesta	Petržalka	Panónska cesta	1	2	1	8.655	8.655
39	998	Panónska cesta	Petržalka	Panónska cesta	1	2	1	8.655	8.655
40	999	Panónska cesta	Petržalka	Panónska cesta	1	2	1	8.655	8.655
41	1000	Panónska cesta	Petržalka	Panónska cesta	1	2	1	8.655	8.655

42	1001	Panónska cesta	Petržalka	Panónska cesta	1	2	1	8.655	8.655
43	1002	Panónska cesta	Petržalka	Panónska cesta	1	2	1	8.655	8.655
44	1003	Panónska cesta	Petržalka	Panónska cesta	1	2	1	8.655	8.655
45	1004	Panónska - nájazdy - Budatinsk	Petržalka	Panónska - nájazdy - Budatínska	1	2	1	8.655	8.655
46	1005	Panónska - nájazdy - Budatinsk	Petržalka	Panónska - nájazdy - Budatínska	1	2	1	8.655	8.655
47	1006	Betliarska	Petržalka	Betliarska	1	2	1	8.655	8.655
48	1007	Pajštúnska	Petržalka	Pajštúnska	1	2	1	8.655	8.655
49	1008	Bratská	Petržalka	Bratská	1	2	1	8.655	8.655
50	1009	Bratská	Petržalka	Bratská	1	2	1	8.655	8.655
51	1010	Bratská	Petržalka	Bratská	1	2	1	8.655	8.655
52	1011	Bratská	Petržalka	Bratská	1	2	1	8.655	8.655
53	1012	Bratská	Petržalka	Bratská	1	2	1	8.655	8.655
54	1013	Bratská	Petržalka	Bratská	1	2	1	8.655	8.655
55	1014	Bratská	Petržalka	Bratská	1	2	1	8.655	8.655
56	1015	Bratská	Petržalka	Bratská	1	2	1	8.655	8.655
57	1016	Pohraničiarska signálka	Petržalka	Pohraničiarska signálka	1	2	1	8.655	8.655
58	1017	Pohraničiarska signálka	Petržalka	Pohraničiarska signálka	1	2	1	8.655	8.655
59	1018	Pajštúnska	Petržalka	Pajštúnska	1	2	1	8.655	8.655
60	1019	Budatínska	Petržalka	Budatínska	1	2	1	8.655	8.655
61	1020	Budatínska	Petržalka	Budatínska	1	2	1	8.655	8.655
62	1021	Budatínska	Petržalka	Budatínska	1	2	1	8.655	8.655
63	1022	Budatínska - Panónska	Petržalka	Budatínska - Panónska	1	2	1	8.655	8.655
64	1024	Lužná	Petržalka	Lužná	1	2	1	8.655	8.655
65	1025	Rusovská cesta	Petržalka	Rusovská cesta	1	2	1	8.655	8.655
66	1026	Rusovská cesta	Petržalka	Rusovská cesta	1	2	1	8.655	8.655
67	1027	Bosákova	Petržalka	Bosákova	1	2	1	8.655	8.655
68	1028	Jantárová cesta	Petržalka	Jantárová cesta	1	2	1	8.655	8.655
69	1029	Rusovská cesta	Petržalka	Rusovská cesta	1	2	1	8.655	8.655
70	1030	Rusovská cesta	Petržalka	Rusovská cesta	1	2	1	8.655	8.655
71	1031	Rusovská cesta	Petržalka	Rusovská cesta	1	2	1	8.655	8.655
72	1032	Rusovská cesta	Petržalka	Rusovská cesta	1	2	1	8.655	8.655
73	1033	Lietavská	Petržalka	Lietavská	1	2	1	8.655	8.655
74	1034	Rusovská cesta	Petržalka	Rusovská cesta	1	2	1	8.655	8.655
75	1035	Rusovská cesta	Petržalka	Rusovská cesta	1	2	1	8.655	8.655
76	1036	Kopčianska	Petržalka	Kopčianska	1	2	1	8.655	8.655
77	1037	Kopčianska	Petržalka	Kopčianska	1	2	1	8.655	8.655
78	1038	Kopčianska	Petržalka	Kopčianska	1	2	1	8.655	8.655
79	1039	Kopčianska	Petržalka	Kopčianska	1	2	1	8.655	8.655
80	1040	Kopčianska	Petržalka	Kopčianska	1	2	1	8.655	8.655
81	1041	Krasovského	Petržalka	Krasovského	1	2	1	8.655	8.655
82	1042	Krasovského	Petržalka	Krasovského	1	2	1	8.655	8.655
83	1043	Kutlíkova	Petržalka	Kutlíkova	1	2	1	8.655	8.655
84	1044	Kutlíkova - Starohájska	Petržalka	Kutlíkova - Starohájska	1	2	1	8.655	8.655
85	1045	Kutlíkova	Petržalka	Kutlíkova	1	2	1	8.655	8.655
86	1046	Kutlíkova	Petržalka	Kutlíkova	1	2	1	8.655	8.655
87	1047	Šustekova	Petržalka	Šustekova	1	2	1	8.655	8.655
88	1048	Osuského	Petržalka	Osuského	1	2	1	8.655	8.655
89	1049	Panónska cesta	Petržalka	Panónska cesta	1	2	1	8.655	8.655
SPOLU							89		770.295

## Odstránenie buriny z obrubníkov - Staré Mesto

Bratislava - Staré Mesto :		Bratislava - Staré Mesto :	
	m		m
1 Americké námestie +80	276	33 Námestie 1. mája	310
2 Banskobystrická	300	34 Námestie Slobody	1057
3 Bôrik	103	35 Na Slavíne	333
4 Brnianska + VS + St. Brnianska(560)	3168	36 Odborárske námestie + VS	200
5 Búdková	950	37 Palisády	1010
6 Cesta na Červený most	410	38 Nábr. arm.gen.L.Svobodu +VS	4742
7 Čulenova	445	39 Pražská + VS	2219
8 Dostojevského rad + VS (60)	1530	40 Pri Habánskom mlyne	465
9 Drotárska cesta	950	41 Pri Suchom mlyne	620
10 Floriánske námestie	176	42 Prokopa Veľkého	1011
11 Gaštanová	353	43 Račianské mýto + VS	172
12 Havlíčkova	283	44 Radlinského	1000
13 Hroboňova	488	45 Rázusovo nábrežie	443
14 Hýrošova	104	46 Stará vinárska	429
15 Jančova	238	47 Staromestská + VS (170)	1123
16 Jesenského	310	48 Šancová + VS (150)	1733
17 K Železnej studienke	475	49 Štefániková	1045
18 Karadžičova + VS (703)	1981	50 Štefanovičova	532
19 Krížna	836	51 Šulekova - časť	212
20 Karpatská	358	52 Timravina	271
21 Kollárovo námestie + VS	384	53 Vajanského nábrežie	448
22 Košická - časť + VS	1194	54 Valašská	250
23 Lamačská - časť + VS	1000	55 Vazovova	416
24 Landererova + VS	1200	56 Záhorácka	150
25 Legionárska	360	57 Záhradnícka - časť	1815
26 Lovinského	557	58 Žilinská	253
27 Matúšova	459		
28 Mickiewiczova	295		
29 Mišíkova	619	<b>Bratislava Staré Mesto - mosty :</b>	
30 Mlynské nivy	0	1 SNP - nájazdy	425
31 Mudroňova	1423	2 Apollo - nájazdy + VS (L.breh.)	120
32 Mýtna	660		
		<b>celkové m spolu : 44,689</b>	

## Odstránenie buriny z obrubníkov Staré Mesto

<b>Bratislava - Staré Mesto :</b>		<b>m</b>
1	Cintorínska	458
2	Dunajská	656
4	Hodžovo námestie	617
6	Hurbanovo námestie	235
7	Kamenné námestie	78
8	Námestie SNP	440
10	Námestie Franza Liszta. +P (200m)	365
13	Rajská	210
14	Spojná	195
15	Imricha Karvaša	248
16	Suché mýto + VS	540
17	Šafárikovo nám. + ostrovčeky 200m	266
18	Špitálska	716
19	Štefánikova	1045
20	Štúrova	293
21	Ulica 29. augusta	849
22	Zámocká	565
	<b>Spolu:</b>	<b>7776</b>



## Odstránenie buriny z obrubníkov, chodníkov a námestí:

<b>Karlova Ves</b>	bežné metre
Mlynská dolina	1,200
Ilkovičova	1,020
Botanická aj vnútorné strany	3,828
M D 1 aj vnútorné strany	1640
M D 2 aj vnútorné strany	1640
Nájazd A aj vnútorné strany	500
Nájazd B aj vnútorné strany	1260
Staré grunty aj vnútorné strany	1,930
Molecova	786
Janotova	934
Hany Meličkovej	2,720
Majerníkova	1,852
Baníkova	930
Kuklovská	6,450
Karloveská aj vnútorné strany	10,314
Matejkova	1,400
Schneidra Trnavského	2704
Botanická chodník	4,400
<b>Dúbravka</b>	
Schn. Trnavského	2,204
Saratovská	4,086
Pri Kríži	1,526
Štepná	446
Žatevná	700
Repašského	520
Pod Záhradami	1,666
Janka Alexyho + spevnená priekopa po pravej strane aj obe pod D2	2,100
Harmincova	1,300
Harmincova smer Lamačská a D2- spevnené priekopy	1,225
Polianky	1,200
Polianky - spevnená priekopa od u. Pod brehmi po Botanický ústav SAV	430
<b>Lamač</b>	
Podháj	1,700
Pod Násypom	980
Vrančovičova	980
Lamačská	1,580
Lamačská - stredový ostrovček (štrk)	2,000
Lamačská - spevnená priekopa za chodníkom Rázsochy smer Lamač	585
Výjazd D2 smer Lamačská - spevnená priekopa - obe strany	130
Výjazd od Tesco Lamač smer podjazd pri D2 - spevnená priekopa	490
Hodonínska aj spevnené priekopy okolo kruhového objazdu	1,320
Borinská	558
Lediny	388
nadjazd Rázsochy	440
<b>Spolu všetko</b>	<b>74,062</b>

# 462

## Odstránenie buriny z obrubníkov, chodníkov a námestí:

Devín	bežné metre
Kremelská	1,914
Brigádnická	660
Devínska cesta	2,300
<b>Devínska Nová Ves</b>	
Eisnerova	2,320
c. II/505 od VW po čs Shell	2,200
Jána Jonáša	1,271
nám. 6. Apríla	120
Istrijská - sprevnená priekopa pred Rodinnými domami	140
Opletalova	1,650
<b>Záhorská Bystrica</b>	
Bratislavská	1700
Čsl. Tankistov	3220
Nadjazd nad D2 (Čsl. Tankistov smer VW)	130
Hargašova	1026
Pútnická	1418
Tatranská	1630
<b>Spolu</b>	<b>21,699</b>

## Odstraňovanie buriny v obrubníkoch

Ulica	výmera (m)
Kopčianska	1200
Einsteinova	3924
Jiráskova	2394
Šintavská	1120
Romanova /od Jiráskovej po Osuského /	260
Smolenická	740
Budatínska	3054
Budatínska slepá časť po TERNO	800
Odbočka TESCO	358
Vyšehradská	1424
Lietavská	1010
Betliarska	2488
Jantárova II.	70
Antolská	1860
Nová Bratská	2800
Jantárova I.	900
Bosáková	1606
Šustekova	320
Furdekova	1772
Mamateyova	2226
Gottingova	185
Osuského	1395
Romanova /od Osuského po Kutlíkovu /	840
PAJŠTŮNSKA /od Smolenickej po Kutlíkovu /	1020
<b>Vnútorne strany</b> Dolnozemska	7800
Kutlíková	1440
Pajštúnska	500
Viedenská / od Einsteinovej po Rusovskú /	720
Viedenská/ pri protipovodňovej stene	960
Rusovská	3000
Rusovská- Kopčianska /schody/	560
Černyševského / od Bosákovej po Farského /	1592
pri Starom háji	200
Krasovského	500
nám. Hraničiarov	1266
Dolnozemska	8960
Kutlíkova	2480
nájazdy na Prístavný most	600
Dolnozemska- Kutlíková odt. Žlaby	2200
Panónska	12832

Panónska / od Eisteinovej po Nový most/	538
Bratská	3560
Cesta na Berg	4366
Nájazdy z Panónskej cesty na	
-Eisteinovu	2100
-Rusovskú	1400
-Pajštúnsku	1276
-Budatínsku	950
<b>Vnútorne strany :</b>	
Nájazdy z Panónskej cesty na :	
-Eisteinovu	326
-Rusovskú	151
-Bratskú	766
-Budatínsku	280
Panónska / od Eisteinovej po Dolnozemsú/	11200
Bratská	1460
<b>Spolu :</b>	<b>107749</b>

# Odstraňovanie buriny v obrubníkoch

**486**

Mestská časť : Rusovce, Čunovo

		m
Balkánska		5506
Hraničiarska		1862
Novosadná		388
Jarovce - Kittsee		2800
	<b>Spolu :</b>	<b>10556</b>

## CHODNÍKY

č.	názov	ľavý chodník		pravý chodník		úsek
		dĺžka (m)	plocha (m <sup>2</sup> )	dĺžka (m)	plocha (m <sup>2</sup> )	
1	Cintorínska	398.7	996.9	405.9	1,014.7	Cintorínska
2	Dunajská	555.6	1,722.4	696.5	2,089.6	Dunajská
3	Imricha Karvaša	68.0	149.5	253.0	556.6	Imricha Karvaša
4	Kapucínska	375.0	937.6	110.1	220.1	Staromestská
5	Námestie Franza Liszta	473.4	946.9	281.4	562.7	Námestie Franza Liszta
6	Námestie SNP	283.7	1,418.4	1,022.7	5,113.7	Námestie SNP
7	Rajská	225.1	225.1	186.1	465.3	Rajská
8	Suché mýto	243.8	828.9	165.3	578.7	Suché mýto
9	Šafárikovo námestie	240.4	865.5	179.7	718.9	Štúrova
10	Špitálska	701.2	2,384.2	642.9	2,185.9	Špitálska
11	Štefánikova	666.8	2,000.5	634.5	1,840.2	Štefánikova
12	Štúrova	342.8	1,473.9	368.2	1,436.0	Štúrova
13	Ulica 29.augusta	687.3	1,924.4	625.7	1,752.1	Ulica 29.augusta (od Mickiewiczovej po Dunajskú)
14	Klobučnícka	117.1	269.3	144.5	332.5	Klobučnícka
15	Nedbalova	79.5	79.5	46.0	69.1	Nedbalova
SPOLU:		5,458.6	16,223.1	5,762.7	18,936.0	

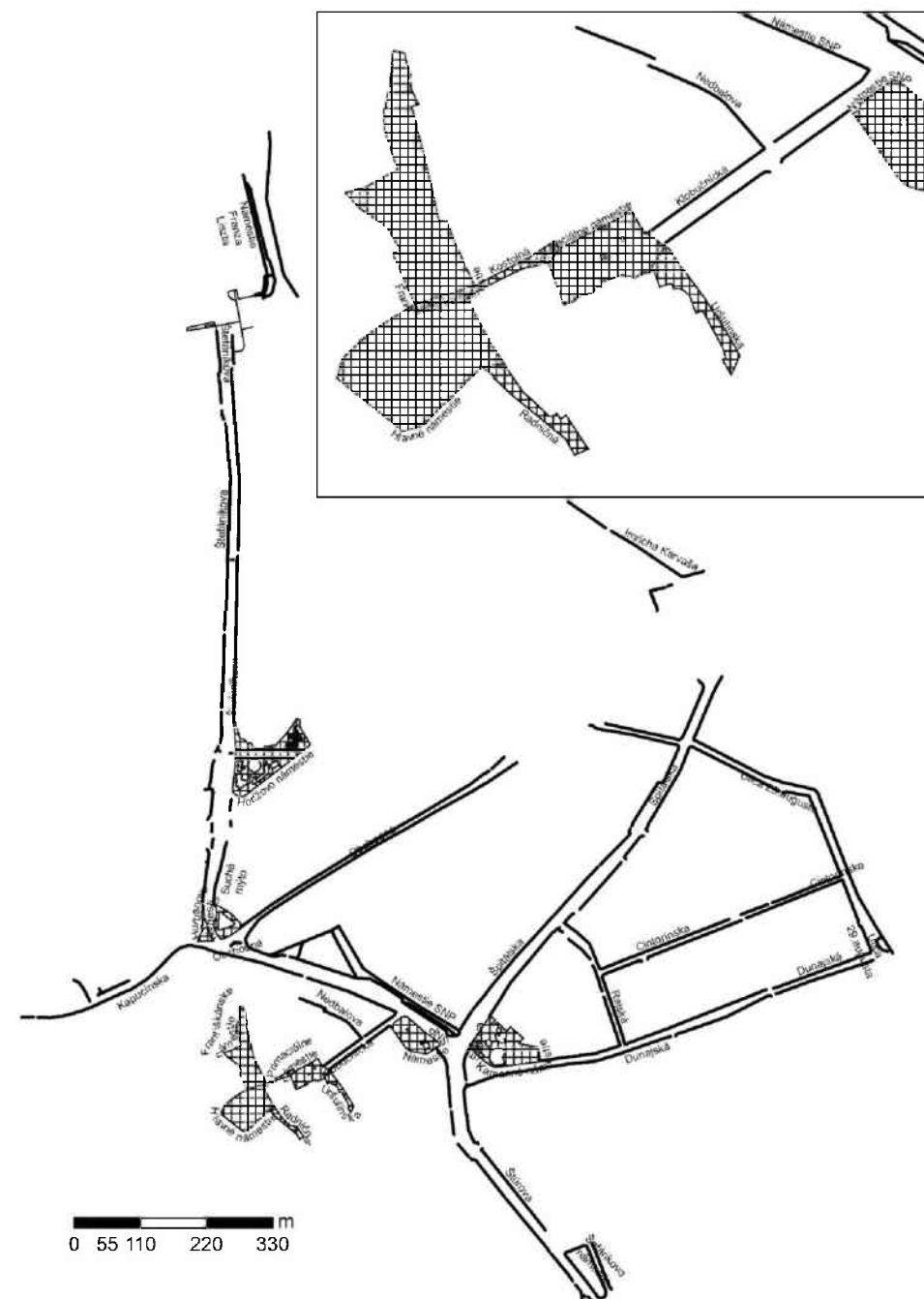
## NÁMESTIA A PEŠIE ZÓNY

č.	názov	plocha (m <sup>2</sup> )
1	Hodžovo námestie	5,890.9
2	Hurbanovo námestie	1,662.1
3	Námestie SNP	2,566.3
4	Františkánske námestie	3,386.0
5	Hlavné námestie	3,930.4
6	Kamenné námestie	4,551.3
7	Kostolná	245.4
8	Radničná	464.3
9	Primaciálne námestie	1,676.1
10	Uršulínska	611.5
11	Obchodná	2,695.8
12	Poštová	3,148.0
		30,828.1

Plocha súčet 67,610.2  
Dĺžka súčet 11,627.0

## LÁVKY

č.	názov	dĺžka (m)	plocha (m <sup>2</sup> )
14	Štefánikova	405.7	1,623.0



## CHODNÍKY

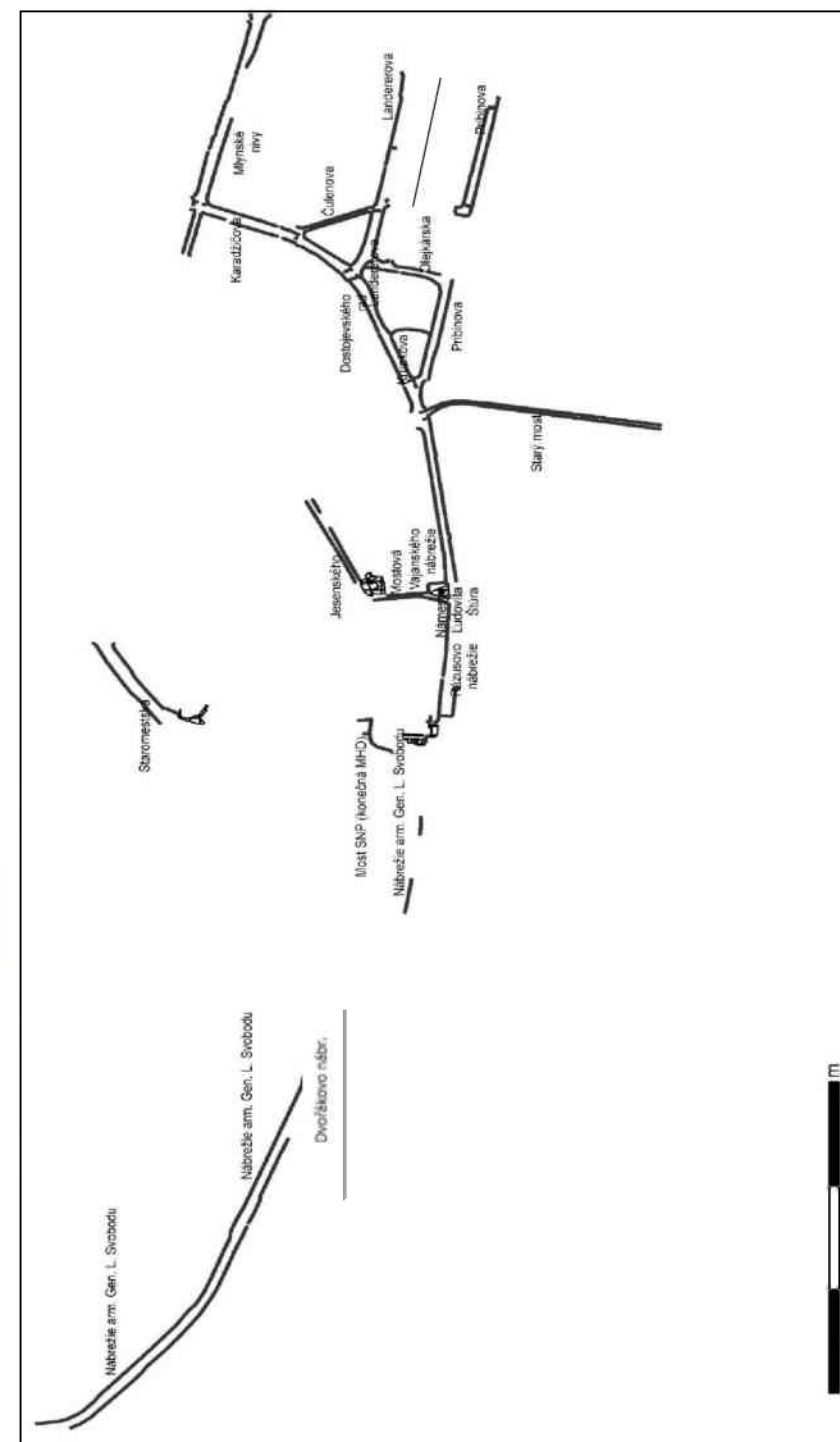
č.	názov	ľavý chodník		pravý chodník		úsek
		dĺžka (m)	plocha (m <sup>2</sup> )	dĺžka (m)	plocha (m <sup>2</sup> )	
1	Čulenova	196.9	393.8	177.6	355.3	Čuleňova
2	Dostojevského rad	594.6	2,259.6	592.6	1,896.4	Dostojevského rad
3	Jesenského	252.7	631.7	200.7	401.4	Jesenského
4	Karadžičova	182.4	474.1	231.8	463.6	Karadžičova (od Dostojevského radu po Mlynské nivy)
5	Landererova	566.1	1,698.3	466.6	1,399.9	Landererova
6	Mlynské nivy	586.1	2,889.0	542.3	2,490.0	Mlynské nivy (od 29. augusta po Košickú) - po rekonštrukcii
7	Most SNP (konečná MHD)	229.3	917.2	0.0	0.0	Most SNP
8	Nábřežie arm. Gen. L. Svobodu	991.6	2,181.6	1,515.5	3,334.2	Nábřežie arm. Gen. L. Svobodu
9	Rázusovo nábřežie	348.8	1,395.2	124.7	374.0	Rázusovo nábřežie
10	Staromestská	257.3	720.4	270.1	1,215.3	Staromestská
11	Vajanského nábřežie	455.3	910.6	469.8	939.7	Vajanského nábřežie
12	Námestie Ľudovíta Štúra	68.8	192.5	46.0	275.7	Námestie Ľudovíta Štúra
13	Mostová	135.3	676.6	92.1	414.3	Mostová
14	Starý most	586.9	2,641.1	582.8	2,622.8	Starý most
SPOLU:		5,452.0	17,981.6	5,312.7	16,182.5	

## NÁMESTIA A PEŠIE ZÓNY

č.	názov	plocha (m <sup>2</sup> )
1	Most SNP (konečná MHD)	1,325.1
2	Staromestská	998.3
3	Námestie Eugena Suchoňa	2,056.8
4	Námestie Ľudovíta Štúra	888.3
5	Komenského námestie	875.0
6	Dvořákovo nábřežie	17,635.9
SPOLU:		23,779.4

Plocha súčet 57,943.5

Dĺžka súčet 10,764.7



## CHODNÍKY

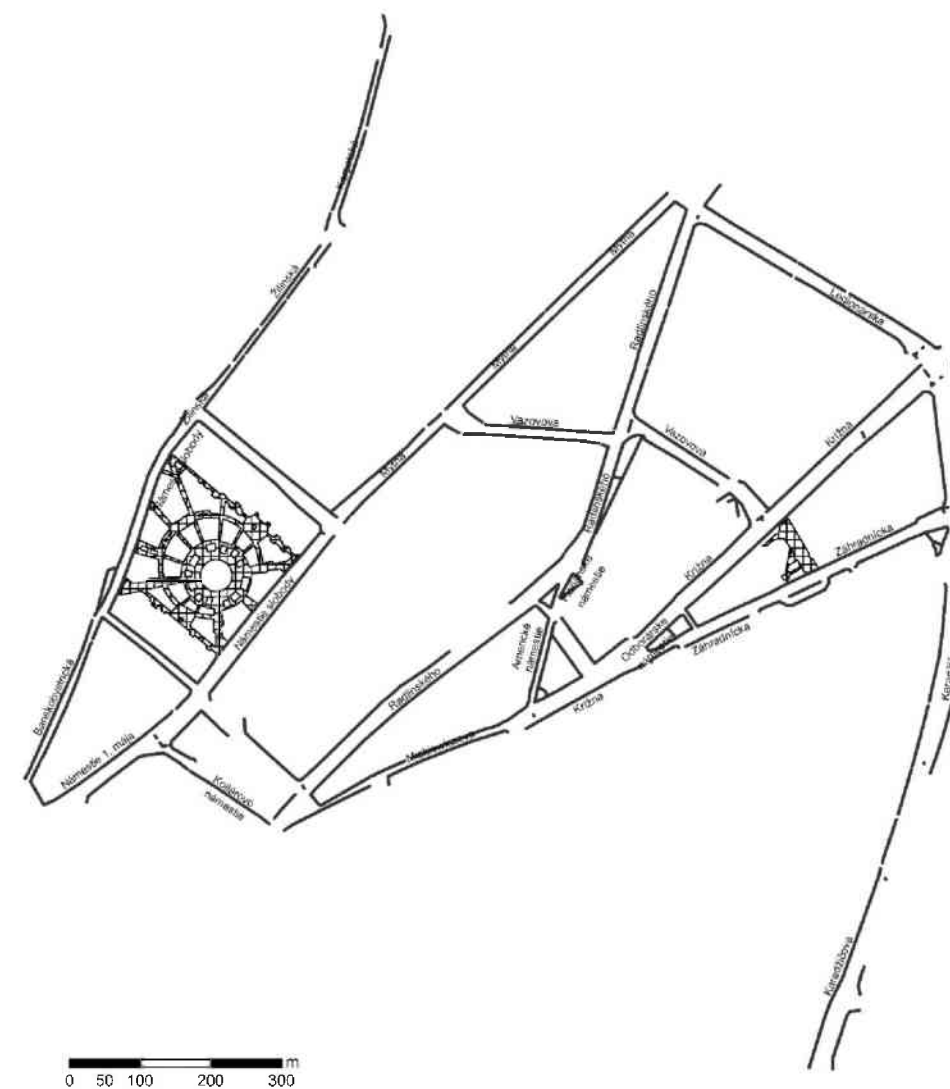
č.	názov	ľavý chodník		pravý chodník		úsek
		dĺžka (m)	plocha (m <sup>2</sup> )	dĺžka (m)	plocha (m <sup>2</sup> )	
1	Americké námestie	201.9	605.8	215.9	885.0	Americké námestie
2	Banskobystrická	241.6	362.4	280.6	617.2	Banskobystrická
3	Floriánske námestie	110.4	551.9	98.9	494.5	Floriánske námestie
4	Karadžičova	850.5	2,891.5	710.0	1,775.1	Karadžičova (od Mlynských nív po Krížnu)
5	Karpatská	283.7	510.6	270.9	487.6	Karpatská
6	Kollárovo námestie	213.4	1,067.2	310.9	1,554.6	Kollárovo námestie
7	Krížna	682.9	2,390.1	747.3	2,241.8	Krížna (od Amerického námestia po Legionársku)
8	Legionárska	358.0	1,217.3	376.7	1,506.9	Legionárska
9	Mickiewiczova	313.4	908.8	265.5	876.2	Mickiewiczova
10	Mýtna	624.6	1,686.4	622.6	1,494.2	Legionárska
11	Námestie 1. mája	257.9	773.8	214.5	643.4	Banskobystrická
12	Námestie slobody	1,049.0	3,146.9	994.7	2,785.1	Námestie slobody
13	Radlinského	874.4	2,448.3	1,109.9	3,329.6	Radlinského
14	Vazovova	230.2	920.7	223.1	713.9	Vazovova (od Radlinského po Mýtnu)
15	Vazovova	264.0	660.0	217.9	653.6	Vazovova (od Krížnej po Radlinského)
16	Záhradnícka	394.4	1,262.1	544.8	2,179.1	Záhradnícka (od Odborárskeho námestia po Karadžičovu)
17	Žilinská	259.1	595.9	269.5	619.9	Žilinská
18	Odborárske námestie	120.1	312.2	74.2	200.3	Odborárske námestie
19	Cyklotrasa Májkova	150.0	150.0	0.0	0.0	Od Blumentálskej po Sasinkovu
SPOLU:		7,479.3	22,461.9	7,547.7	23,058.0	

## NÁMESTIA A PEŠIE ZÓNY

č.	názov	plocha (m <sup>2</sup> )
12	Námestie slobody	14,902.3
18	Námestie Martina Benku	1,942.3
		16,844.6

Plocha súčet 62,364.5

Dĺžka súčet 15,027.1

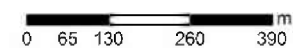




## CHODNÍKY

č.	název	ľavý chodník		pravý chodník		úsek
		dĺžka (m)	plocha (m <sup>2</sup> )	dĺžka (m)	plocha (m <sup>2</sup> )	
1	Havlíčkova	207.2	518.0	248.0	620.1	Havlíčkova
2	Jančova	224.2	594.1	249.6	748.7	Jančová po parkovisko Bôrik
3	Mišíkova	459.9	919.8	458.3	916.6	Mišíkova
4	Mudroňova	1,508.2	5,278.6	1,565.1	4,695.4	Mudroňova
5	Na Slavíne	688.0	1,169.6	663.3	1,326.7	Na Slavíne
6	Palisády	1,175.2	2,703.0	997.8	2,494.5	Palisády (od Štefánikovej)
7	Stará vinárska	475.8	1,189.5	527.7	1,319.3	Stará vinárska
8	Šulekova	249.0	448.1	303.3	455.0	Šulekova
9	Timravina	176.9	406.8	181.7	454.4	Timravina
10	Bôrik	0.0	0.0	146.9	205.6	Bôrik
11	Kuzmányho	107.0	160.4	73.4	117.4	Kuzmányho
12	Údolná	20.1	30.1	39.4	55.1	Údolná
SPOLU:		5,291.3	13,418.0	5,454.6	13,408.7	

<b>Plocha súčet</b>	<b>26,826.7</b>
<b>Dĺžka súčet</b>	<b>10,745.9</b>



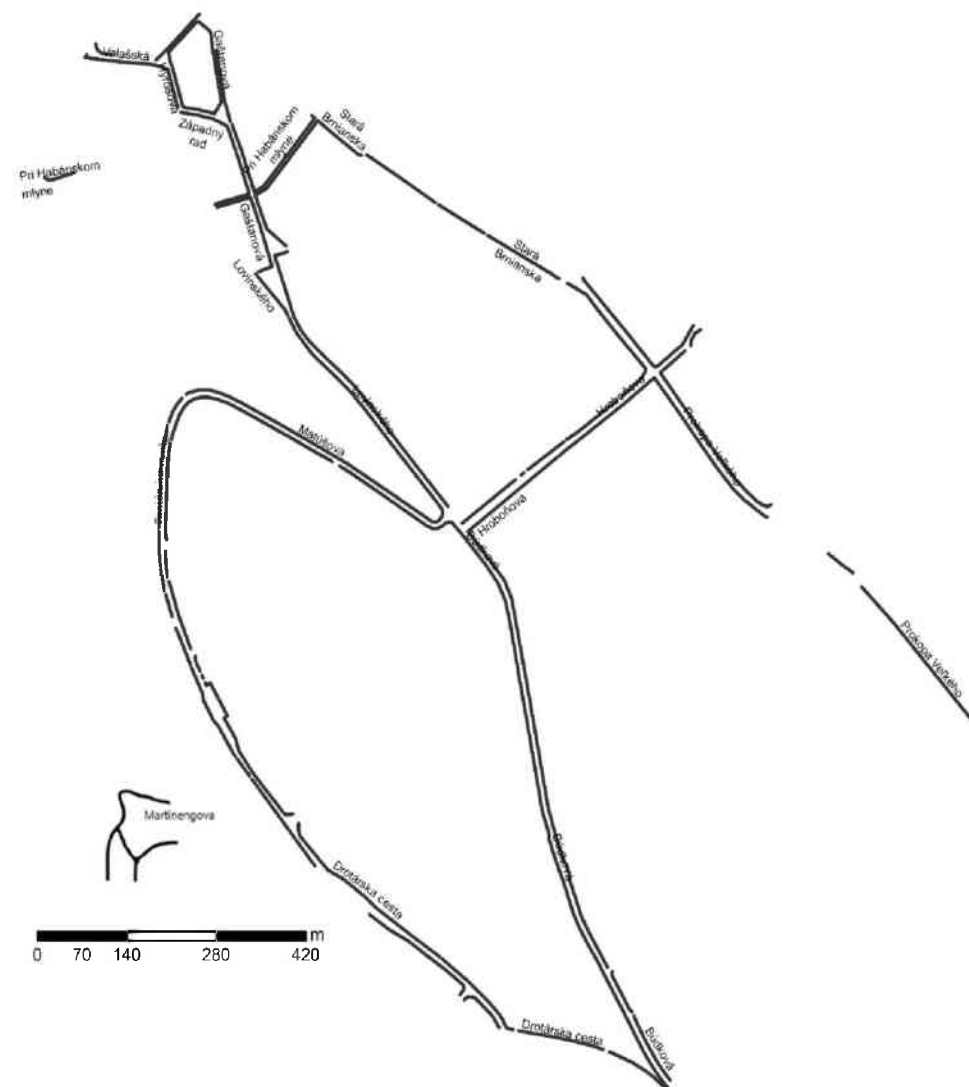
# 505

Mestská časť: Staré Mesto

## CHODNÍKY

č.	názov	ľavý chodník		pravý chodník		úsek
		dĺžka (m)	plocha (m <sup>2</sup> )	dĺžka (m)	plocha (m <sup>2</sup> )	
1	Búdková	920.8	1,841.6	870.2	2,392.9	Búdková
2	Drotárska cesta	1,359.2	3,398.0	984.8	2,462.0	Drotárska cesta (od Matúšovej)
3	Martinengova				840.0	
4	Gaštanová	357.7	500.8	418.8	586.4	Gaštanová (od Lovinského)
5	Hroboňova	422.1	1,435.2	444.4	1,155.3	Hroboňova
6	Hýrošova	65.9	118.7	58.6	117.2	Hýrošova
7	Lovinského	460.9	921.7	371.4	742.9	Lovinského
8	Matúšova	430.2	1,075.5	457.3	1,143.3	Matúšova
9	Pri Habánskom mlyne	256.1	307.4	202.9	304.4	Pri Habánskom mlyne
10	Prokopa Veľkého	450.0	1,575.1	825.9	2,725.4	Prokopa Veľkého
11	Stará Brnianska	426.2	1,278.5	0.0	0.0	Stará Brnianska
12	Valašská	221.1	442.3	128.0	230.5	Valašská
13	Západný rad	76.3	129.6	70.6	98.8	Západný rad
SPOLU:		5,446.5	13,024.4	4,832.9	12,799.1	

Plocha súčet	25,823.4
Dĺžka súčet	10,279.5



# 506

Mestská časť: Staré Mesto

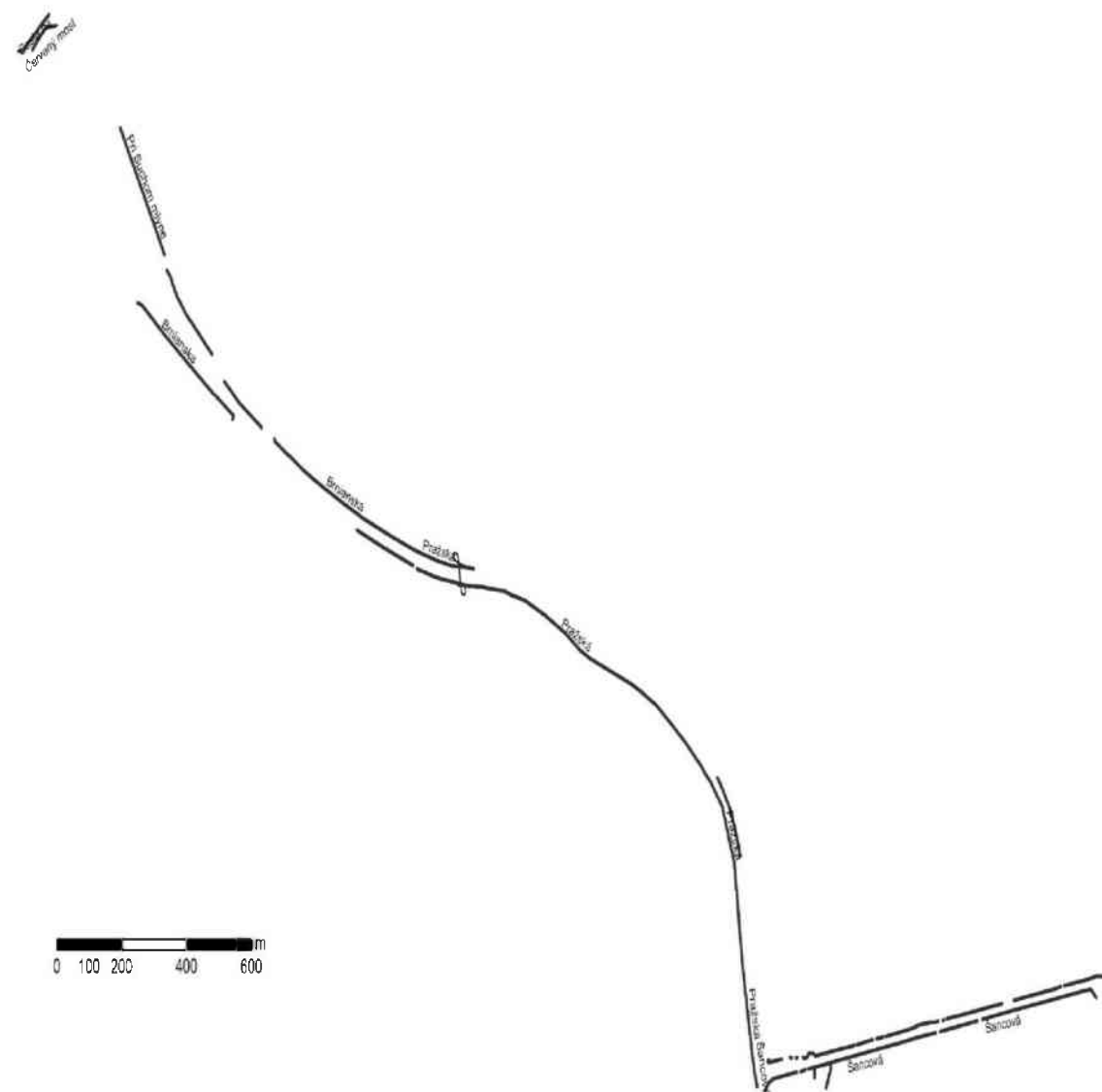
## CHODNÍKY

č.	názov	ľavý chodník		pravý chodník		úsek
		dĺžka (m)	plocha (m <sup>2</sup> )	dĺžka (m)	plocha (m <sup>2</sup> )	
1	Brnianska	558.6	1,117.2	641.2	1,795.4	Brnianska
2	Cesta na Červený most	120.0	719.9	92.9	371.6	Cesta na Červený most
3	Pražská	1,642.4	2,463.6	345.3	863.3	Pražská
4	Pri Suchom mlyne	0.0	0.0	502.2	2,259.8	Pri Suchom mlyne
5	Šancová	927.7	2,783.0	1,069.7	4,279.0	Šancová (od Pražskej po Račianske mýto)
SPOLU:		3,248.7	7,083.7	2,651.3	9,569.0	

## LÁVKY

č.	názov	dĺžka (m)	plocha (m <sup>2</sup> )
3	Pražská	192.3	672.9

**Plocha súčet 17,325.7**  
**Dĺžka súčet 6,092.3**



# 510

Mestská časť: Staré Mesto

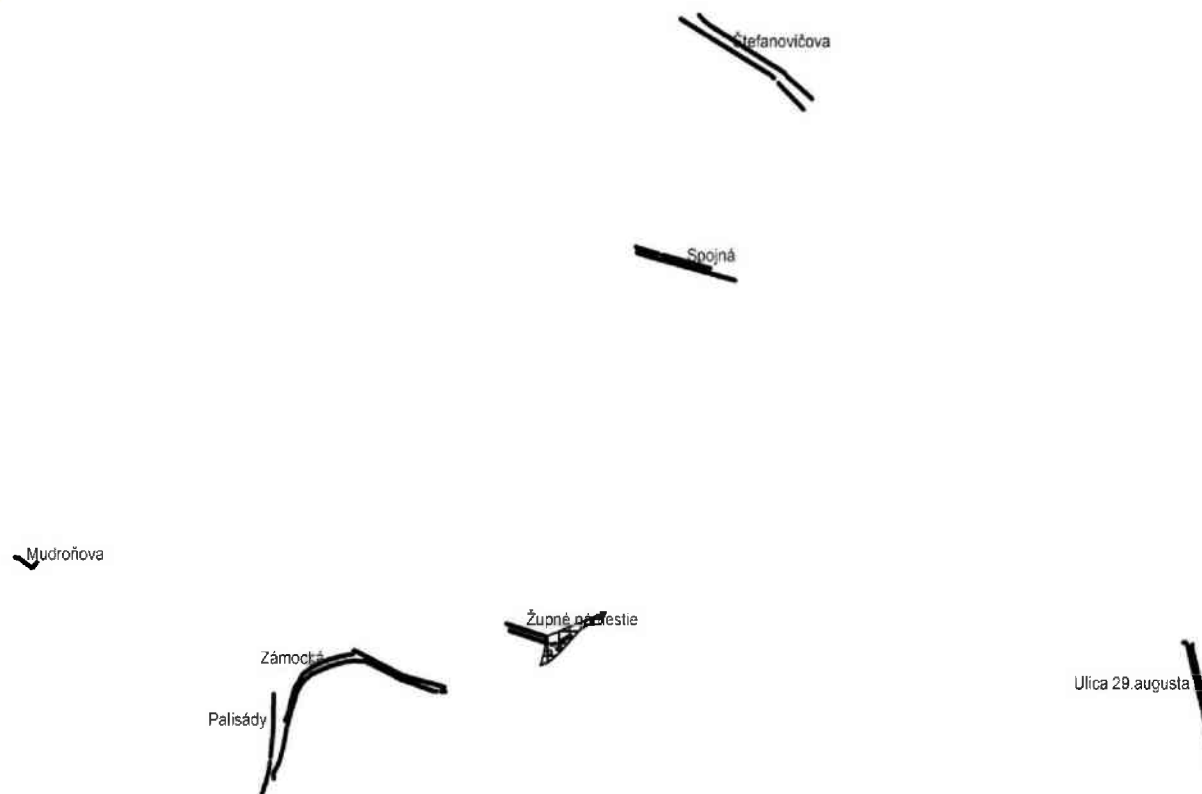
## CHODNÍKY

č.	názov	ľavý chodník		pravý chodník		úsek	
		dĺžka (m)	plocha (m <sup>2</sup> )	dĺžka (m)	plocha (m <sup>2</sup> )		
1	Mudroňova	0.0	0.0	50.9	101.9	Mudroňova - parčík na Radvanskej ul.	
2	Palisády	163.8	245.7	0.0	0.0	Palisády nad tunelom	
3	Spojná	195.9	587.7	140.2	420.7	Spojná	
4	Štefanovičova	267.2	748.0	250.0	575.0	Štefanovičova	
5	Ulica 29.augusta	210.8	253.0	238.8	716.3	Ulica 29.augusta (od Dunajskej po Karadžičovu)	
6	Zámocká	460.5	1,059.1	372.2	1,005.0	Zámocká + nájazdy na Staromestskú	
7	Župné námestie	72.5	166.8	78.5	180.6	Župné námestie	
SPOLU:		1,370.7	3,060.3	1,130.7	2,999.5		

## NÁMESTIA A PEŠIE ZÓNY

č.	názov	plocha (m <sup>2</sup> )	
8	Župné námestie	2,605.0	

**Plocha súčet 8,664.9**  
**Dĺžka súčet 2,501.4**



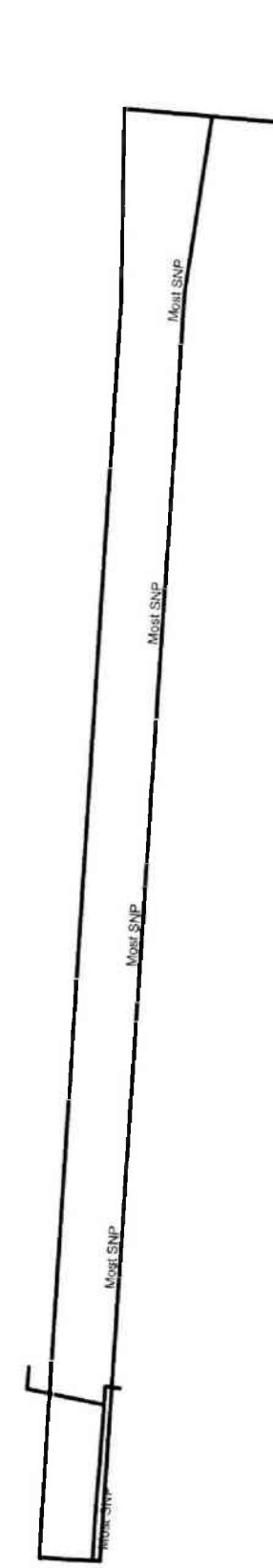
# 512

Mestská část: Staré Mesto

## CHODNÍKY

č.	název	ľavý chodník		pravý chodník		úsek	
		dĺžka (m)	plocha (m <sup>2</sup> )	dĺžka (m)	plocha (m <sup>2</sup> )		
1	Most SNP	462.4	1,664.5	552.9	1,990.6	Most SNP	

Plocha súčet 3,655.1  
Dĺžka súčet 1,015.3



# 514

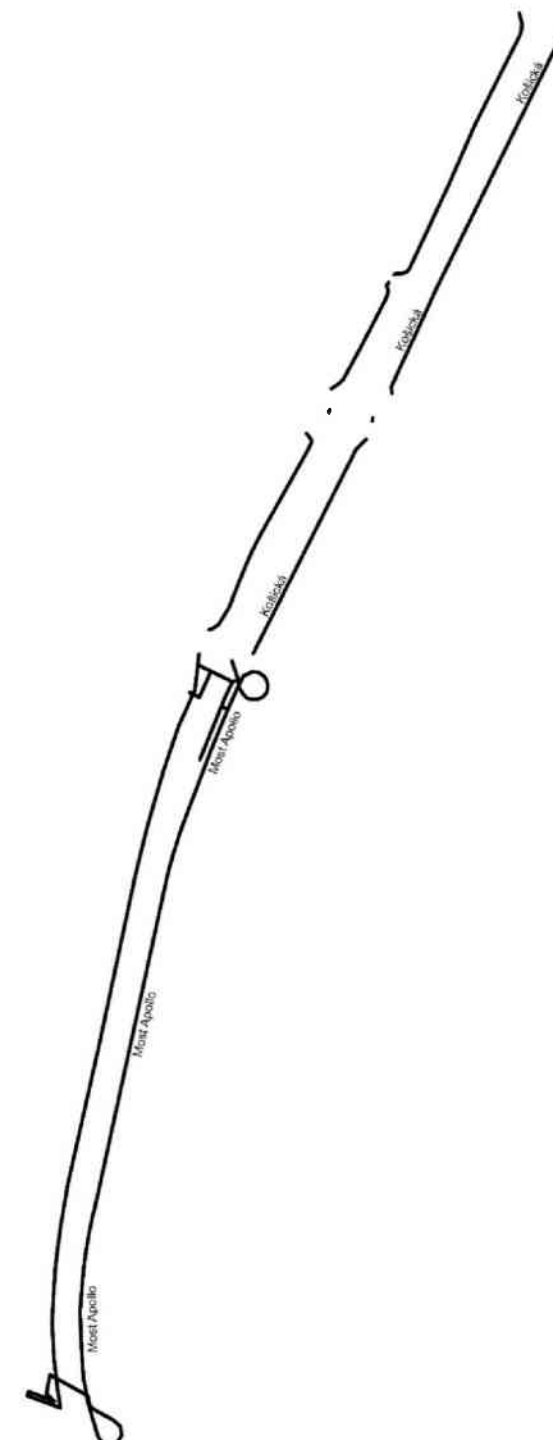

Mestská časť: Staré Mesto

## CHODNÍKY

č.	názov	ľavý chodník		pravý chodník		úsek	
		dĺžka (m)	plocha (m <sup>2</sup> )	dĺžka (m)	plocha (m <sup>2</sup> )		
1	Košická	566.7	2,266.8	563.1	1,689.2	Košická (od Apolla po Prievozskú)	
3	Most Apollo	929.7	3,718.7	859.1	3,436.3	Most Apollo	
SPOLU:		1,496.4	5,985.5	1,422.1	5,125.5		

Plocha súčet 11,111.0

Dĺžka súčet 2,918.5



# 561

Městská část: Karlova Ves

## CHODNÍKY

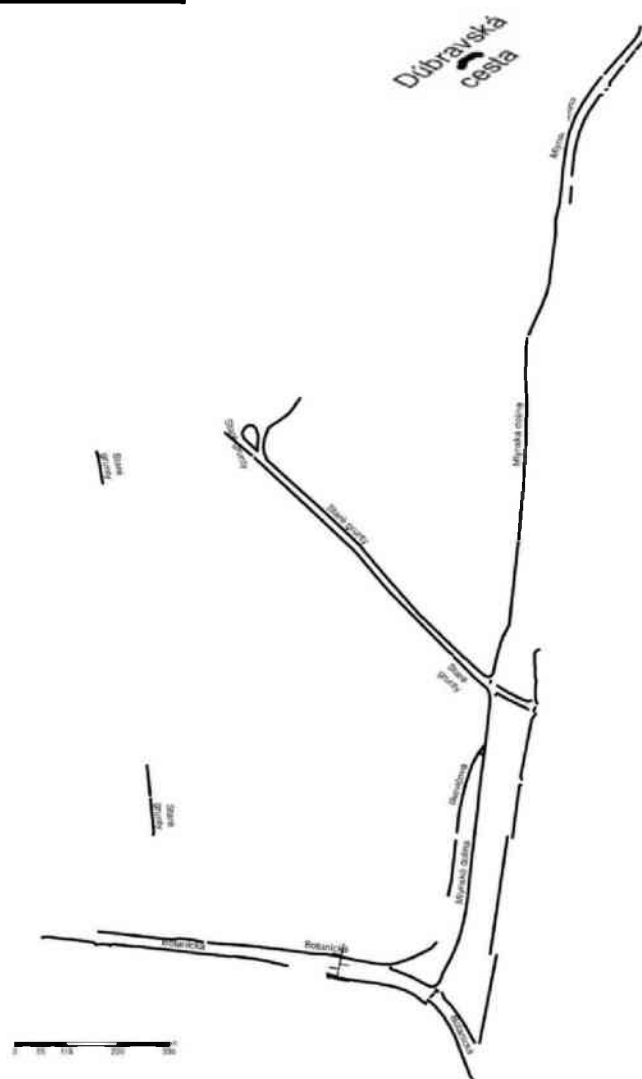
č.	název	ľavý chodník		pravý chodník		úsek
		dĺžka (m)	plocha (m <sup>2</sup> )	dĺžka (m)	plocha (m <sup>2</sup> )	
1	Botanická	950.6	2,567.0	981.3	1,962.5	Botanická
2	Ilkovičova	0.0	0.0	327.6	491.3	Ilkovičova
3	Mlynská dolina	2,527.1	7,581.3	1,032.0	2,580.1	Mlynská dolina MD1 + MD2
3	Dúbravská cesta	97.4	214.2	0.0	0.0	Dúbravská cesta
5	Staré grunty	909.9	2,820.6	1,063.3	2,658.3	Staré grunty
SPOLU:		4,484.9	13,183.2	3,404.2	7,692.2	

## LÁVKY

č.	název	dĺžka (m)	plocha (m <sup>2</sup> )
1	Botanická	246.9	913.6

Plocha súčet 21,789.0

Dĺžka súčet 8,136.0



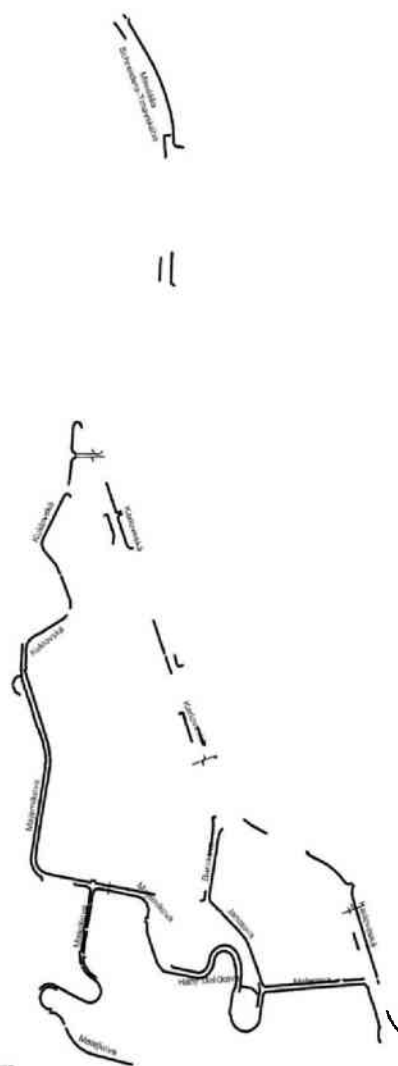
## CHODNÍKY

č.	názov	ľavý chodník		pravý chodník		úsek
		dĺžka (m)	plocha (m <sup>2</sup> )	dĺžka (m)	plocha (m <sup>2</sup> )	
1	Baníkova	176.9	442.1	232.5	581.3	Baníkova
2	Hany Meličkovej	898.2	2,245.5	549.1	1,372.6	H.Meličkovej
3	Janotova	23.0	57.6	332.6	997.8	Janotova
4	Karloveská	658.0	1,645.0	1,108.7	2,439.1	Karloveská
5	Kuklovsá	105.3	295.0	945.6	1,891.3	Kuklovsá
6	Majerníkova	1,100.6	2,751.5	1,086.0	2,715.1	Majerníkova
7	Matejkova	944.2	1,888.4	417.8	835.5	Matejkova
8	Molecova	379.6	1,138.9	358.9	1,507.6	Molecova
9	Mikuláša Schneidera- Trnavského	207.6	726.6	627.8	1,883.5	Sch. Trnavského (od Karloveskej po Harmincovu)
SPOLU:		4,493.5	11,190.6	5,659.1	14,223.8	

## LÁVKY

č.	názov	dĺžka (m)	plocha (m <sup>2</sup> )
4	Karloveská - Jurigovo námestie	127.2	1,526.5
4	Karloveská - Nad Lúčkami	157.1	581.4
4	Karloveská - Púpavová	249.9	624.7
6	Majerníkova	42.5	255.3
SPOLU:		576.7	2,987.9

Plocha súčet 28,402.4  
Dĺžka súčet 10,729.3





# 563

Městská část: Lamač

## CHODNÍKY

č.	název	ľavý chodník		pravý chodník		úsek
		dĺžka (m)	plocha (m <sup>2</sup> )	dĺžka (m)	plocha (m <sup>2</sup> )	
1	Borinská	262.1	524.2	0.0	0.0	Borinská
2	Cesta na Klanec	430.3	688.5	238.3	357.4	Cesta na Klanec
3	Hodonínska	306.9	767.3	1,123.7	2,247.3	Hodonínska
4	Lamačská cesta	1,089.3	1,960.7	2,846.9	6,832.7	Lamačská cesta
5	Lediny	299.3	598.6	292.1	584.2	Lediny
7	Pod násypom	517.3	775.9	520.5	1,041.1	Pod násypom
8	Podháj	1,161.5	3,600.8	1,156.5	3,238.2	Podháj
9	Valentína Matruku	224.4	448.8	21.6	32.4	Rázsochy
10	Vrančovičova	478.9	1,436.6	494.2	1,729.8	Vrančovičova
<b>SPOLU:</b>		<b>4,770.0</b>	<b>10,801.3</b>	<b>6,693.9</b>	<b>16,063.1</b>	

**Plocha súčet 26,864.4**  
**Dĺžka súčet 11,463.8**



# 564

Mestská časť: Devínska Nová Ves

## CHODNÍKY

č.	názov	ľavý chodník		pravý chodník		úsek
		dĺžka (m)	plocha (m <sup>2</sup> )	dĺžka (m)	plocha (m <sup>2</sup> )	
2	Cesta III/244	114.9	229.7	103.8	207.5	Cesta III/244
5	Eisnerova	1,181.8	2,363.7	1,172.3	2,344.6	Eisnerova
6	Istrijská	339.8	679.7	249.3	498.7	Istrijská
7	Jána Jonáša	1,362.3	2,588.3	178.7	268.0	Jána Jonáša
8	Mlynská	163.4	326.7	90.5	181.0	Mlynská
9	Na hriadkach	116.5	209.6	89.9	134.9	Na hriadkach
10	Námestie 6. apríla	113.9	182.2	144.0	216.0	Námestie 6. apríla
11	Opletalova	1,149.0	1,723.4	749.6	1,124.3	Opletalova
SPOLU:		4,541.4	8,303.4	2,778.1	4,975.0	

Plocha súčet 13,278.4

Dĺžka súčet 7,319.5



# 565

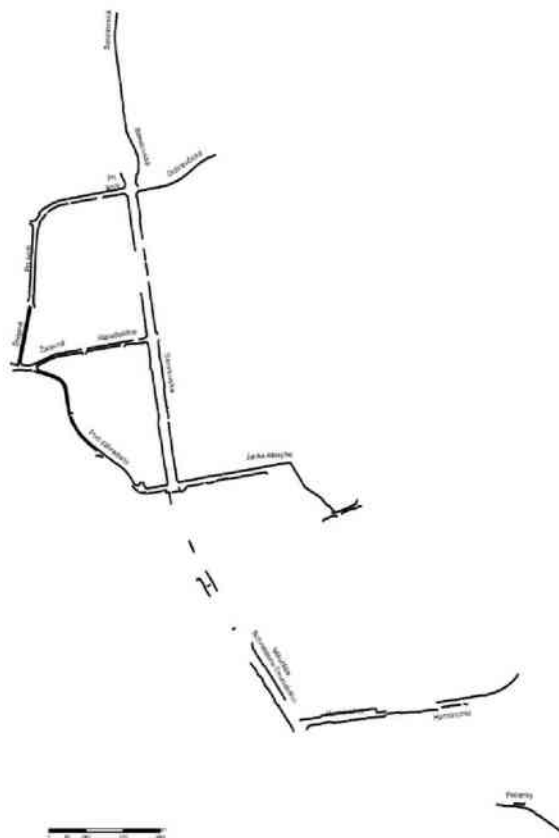
Mestská časť: Dúbravka

## CHODNÍKY

č.	názov	ľavý chodník		pravý chodník		úsek
		dĺžka (m)	plocha (m <sup>2</sup> )	dĺžka (m)	plocha (m <sup>2</sup> )	
3	Dúbravčická	0.0	0.0	362.5	1,015.0	Dúbravčická
4	Harmincova	755.8	2,040.8	668.2	2,472.2	Harmincova
5	Janka Alexyho	527.5	1,318.8	877.8	2,194.4	Janka Alexyho
6	Pod záhradami	631.8	1,453.1	793.7	1,984.4	Pod záhradami
7	Polianky	303.4	606.8	45.8	100.9	Polianky
8	Pri kríži	736.5	1,546.7	659.8	1,385.6	Pri kríži
10	Repašského	248.1	496.2	221.4	442.8	Repašského
11	Saratovská	1,017.9	2,646.4	1,651.0	4,952.9	Saratovská
12	Mikuláša Schneidera-Trnavského	454.5	1,136.4	434.0	1,519.0	Sch. Trnavského (od Harmincovej po Saratovskú)
13	Štepná	220.5	396.8	225.6	270.7	Štepná
14	Žatevná	292.4	584.9	284.1	568.3	Žatevná
<b>SPOLU:</b>		<b>5,188.5</b>	<b>12,226.9</b>	<b>6,223.9</b>	<b>16,906.0</b>	

**Plocha súčet 29,132.9**

**Dĺžka súčet 11,412.4**



# 566

Městská část: Záhorská Bystrica

## CHODNÍKY

č.	název	ľavý chodník		pravý chodník		úsek
		dĺžka (m)	plocha (m <sup>2</sup> )	dĺžka (m)	plocha (m <sup>2</sup> )	
1	Cesta II/505	152.1	304.1	296.4	563.2	Cesta II/505
4	Československých tankistov	287.3	775.7	685.4	1,713.6	Československých tankistov
5	Záhorská	0.0	0.0	213.8	513.1	Záhorská
SPOLU:		439.3	1,079.8	1,195.6	2,789.8	

**Plocha súčet 3,869.6**  
**Dĺžka súčet 1,635.0**



# 567

Městská část: Devín

## CHODNÍKY

č.	název	ľavý chodník		pravý chodník		úsek
		dĺžka (m)	plocha (m <sup>2</sup> )	dĺžka (m)	plocha (m <sup>2</sup> )	
1	Brigádnicka	71.0	92.3	330.6	727.4	Brigádnicka
2	Devínska cesta	1,548.2	3,096.5	335.8	671.5	Devínska cesta
5	Kremeľská	918.0	2,111.4	1,077.9	1,616.8	Kremeľská
6	Slovanské nábrežie	296.8	1,187.1	177.6	266.4	Slovanské nábrežie
SPOLU:		2,834.0	6,487.3	1,921.9	3,282.1	

**Plocha súčet 9,769.4**  
**Dĺžka súčet 4,755.9**



## CHODNÍKY

č.	názov	ľavý chodník		pravý chodník		úsek
		dĺžka (m)	plocha (m <sup>2</sup> )	dĺžka (m)	plocha (m <sup>2</sup> )	
2	Bratislavská	894.7	1,610.5	551.5	827.3	Bratislavská
3	Cesta I/2	95.8	249.0	70.5	141.1	Cesta I/2
4	Gbelská	398.8	797.6	386.3	1,004.3	Gbelská (od Tatranskej)
5	Hargašova	298.4	626.6	487.6	975.3	Hargašova (od Gbelskej)
7	Pútnická	57.8	98.2	0.0	0.0	Pútnická
9	Tatranská	513.0	1,436.3	521.1	1,042.3	Tatranská
10	Tešedíkova	275.8	413.7	344.4	620.0	Tešedíkova
SPOLU:		2,534.2	5,232.0	2,361.6	4,610.2	

Plocha súčet 9,842.2

Dĺžka súčet 4,895.8



# 581

Mestská časť: Petržalka

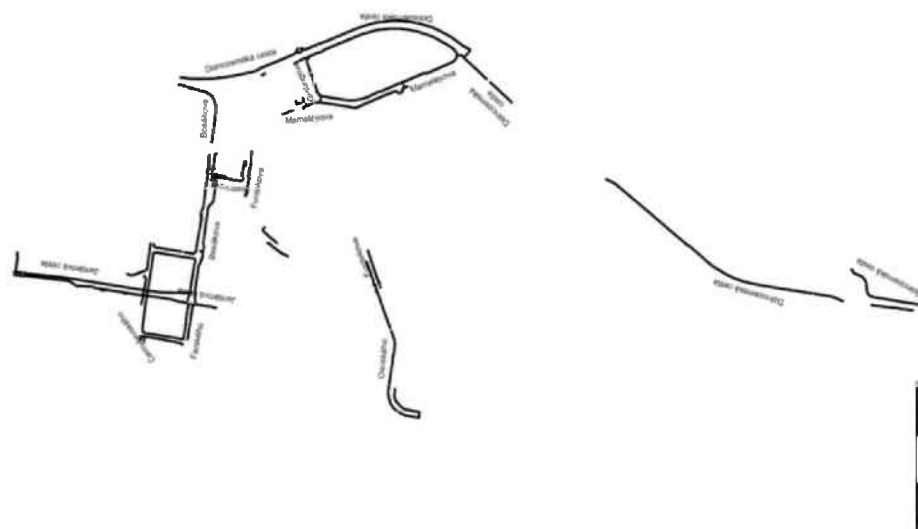
## CHODNÍKY

č.	názov	ľavý chodník		pravý chodník		úsek
		dĺžka (m)	plocha (m <sup>2</sup> )	dĺžka (m)	plocha (m <sup>2</sup> )	
1	Bosákova	947.9	2,843.6	1,042.9	3,128.6	Bosákova (od Dolnozemskej)
2	Černyševského	560.8	1,402.0	595.3	1,786.0	Černyševského (od Bosákovej)
3	Dolnozemska cesta	1,970.9	5,912.8	2,851.9	8,555.7	Dolnozemska
4	Farského	173.9	434.8	171.3	513.9	Farského (od Černyševského)
5	Furdekova	370.8	1,186.6	265.9	797.6	Furdekova (od Mamateyovej)
6	Gettingova	175.4	526.2	0.0	0.0	Gettingova (od Dolnozemskej)
7	Jantárová cesta	0.0	0.0	112.2	415.3	Jantárová cesta (od zjazdu na Krasovského po Rusovskú cestu)
8	Mamateyova	892.6	2,231.6	752.8	2,032.5	Mamateyova
9	Osuského	190.1	285.2	674.6	1,012.0	Osuského
10	Šustekova	0.0	0.0	211.8	635.3	Šustekova
<b>SPOLU:</b>		<b>5,282.5</b>	<b>14,822.8</b>	<b>6,678.7</b>	<b>18,876.7</b>	

## LÁVKY

č.	názov	dĺžka (m)	plocha (m <sup>2</sup> )
7	Jantárová cesta (	923.1	3,415.4
7	Jantárová cesta (	963.0	3,659.3
<b>Spolu:</b>		<b>1,886.0</b>	<b>7,074.7</b>

**Plocha súčet 40,774.2**  
**Dĺžka súčet 13,847.2**



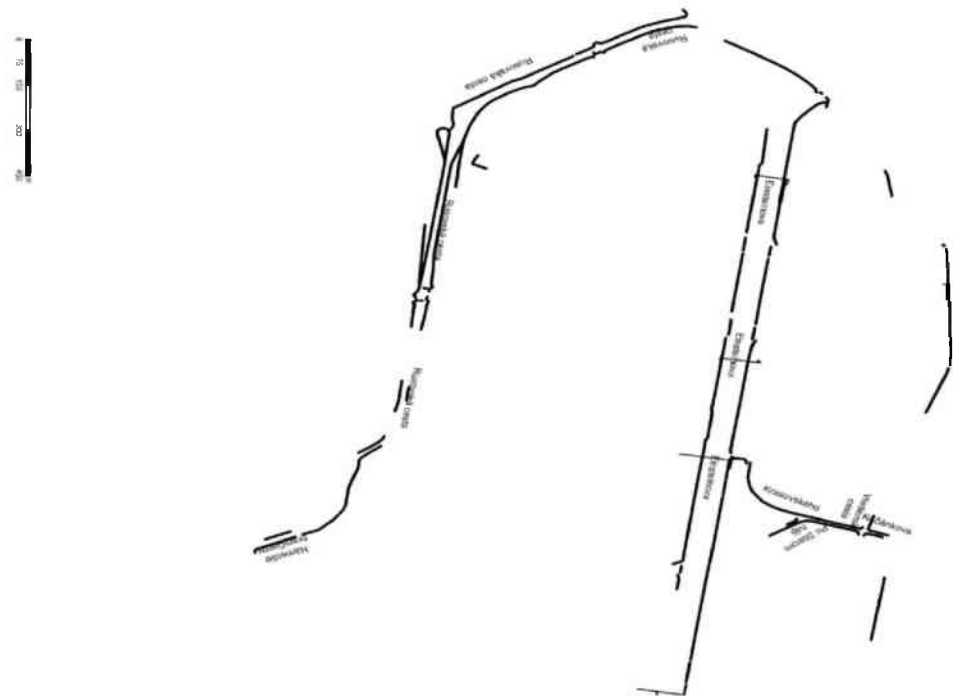
## CHODNÍKY

č.	názov	ľavý chodník		pravý chodník		úsek
		dĺžka (m)	plocha (m <sup>2</sup> )	dĺžka (m)	plocha (m <sup>2</sup> )	
1	Einsteinova	1,790.5	3,581.0	1,459.0	2,918.0	Einsteinova
2	Kočánkova	284.5	853.4	58.5	146.3	Kočánkova
3	Krasovského	199.3	697.5	427.3	854.6	Krasovského
4	Einsteinova	116.2	232.4	0.0	0.0	nájazdy z Einsteinovej a kom. V2 na Viedenskú
5	Námestie hraničiarov	427.9	855.9	71.8	179.6	Nám. Hraničiarov
9	Pri Starom háji	117.9	471.7	32.6	65.2	Pri Starom háji
10	Rusovská cesta	1,713.2	4,454.3	1,958.4	6,462.9	Rusovská cesta + nájazdy
11	Viedenská cesta	474.5	1,281.2	613.6	920.4	Viedenská cesta
<b>SPOLU:</b>		<b>5,124.0</b>	<b>12,427.3</b>	<b>4,621.3</b>	<b>11,547.0</b>	

## LÁVKY

č.	názov	dĺžka (m)	plocha (m <sup>2</sup> )
1	Einsteinova - Pri Seči - Šustekova	280.5	981.6
1	Einsteinova - Krasovského	240.1	1,440.8
1	Einsteinova - Aupark - Digital Park	171.1	855.6
1	Einsteinova - Incheba	316.3	2,214.4
<b>Spolu:</b>		<b>1,008.1</b>	<b>5,492.4</b>

**Plocha súčet 29,466.8**  
**Dĺžka súčet 10,753.4**





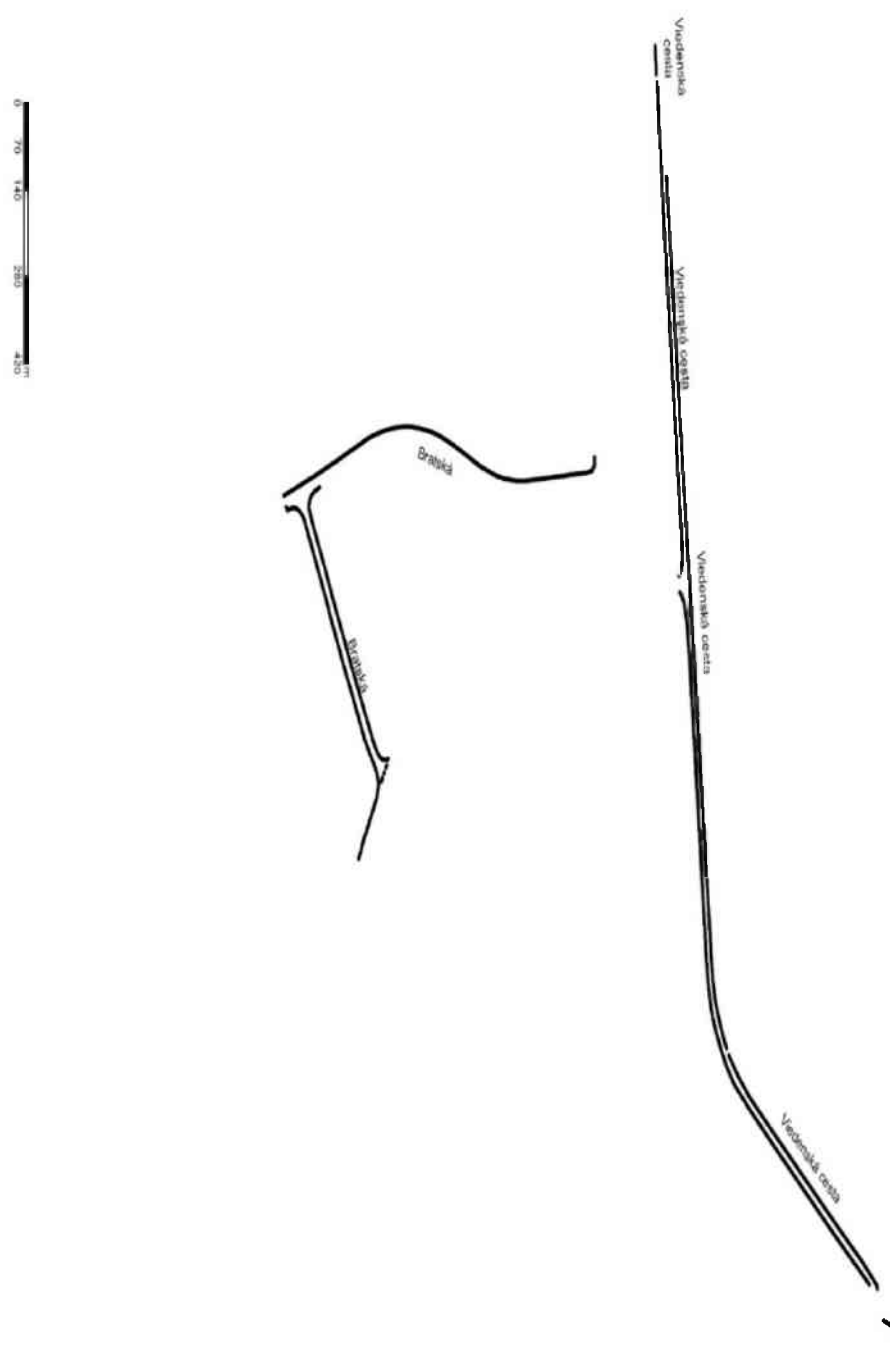
# 584

Mestská časť: Petržalka

## CHODNÍKY

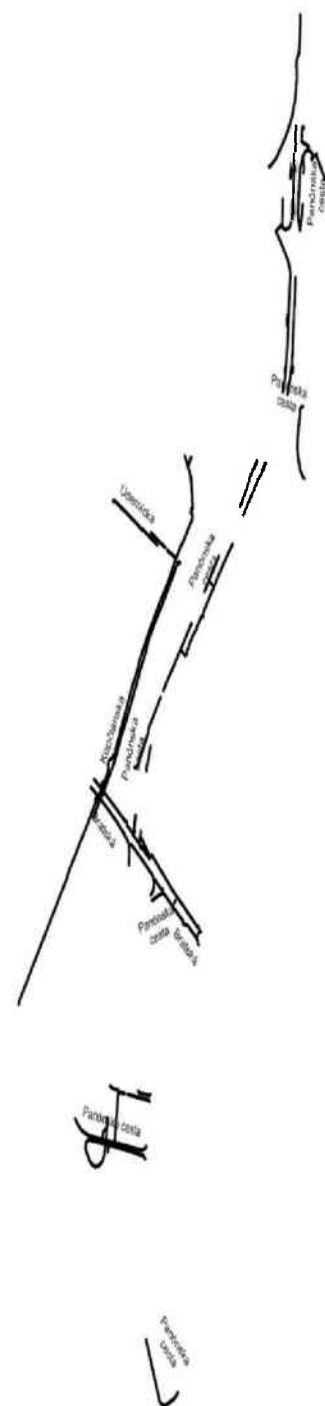
č.	názov	ľavý chodník		pravý chodník		úsek	
		dĺžka (m)	plocha (m <sup>2</sup> )	dĺžka (m)	plocha (m <sup>2</sup> )		
1	Bratská	511.6	1,023.1	1,386.0	3,880.8	Bratská (od D2 po starú Bratskú)	
2	Bratská	140.5	295.1	0.0	0.0	Bratská (od Kopčianskej po most Lafranconi)	
3	Viedensk	2,212.4	4,424.8	1,956.7	3,913.3	Viedenská cesta (od Rusovskej po hranicu)	
SPOLU:		2,864.5	5,743.0	3,342.7	7,794.2		

Plocha  
súčet 13,537.2  
Dĺžka  
súčet 6,207.2



## CHODNÍKY

č.	názov	ľavý chodník		pravý chodník		úsek
		dĺžka (m)	plocha (m <sup>2</sup> )	dĺžka (m)	plocha (m <sup>2</sup> )	
1	Bratská	755.3	2,266.0	743.7	2,231.1	Bratská (od Pajštúnskej po Kopčiansku)
2	Kopčianska	892.9	2,500.3	1,935.4	3,870.8	Kopčianska - po štátnu hranicu
3	Panónska cesta	70.1	147.1	148.5	311.8	odbočka TESCO (spojka Panónska - Budatínska)
4	Panónska cesta	2,124.6	5,948.9	1,886.2	4,904.1	Panónska cesta
5	Panónska cesta	65.4	130.9	332.7	532.4	Panónska cesta - nájazdy Bratská
6	Panónska cesta	403.1	1,290.0	666.7	2,133.6	Panónska cesta - nájazdy Budatínska
7	Panónska cesta	0.0	0.0	822.1	5,754.5	Panónska cesta - nájazdy Einsteinova
8	Panónska cesta	238.1	714.4	0.0	0.0	Panónska cesta - nájazdy Rusovská
9	Panónska cesta	110.1	275.2	0.0	0.0	Panónska cesta - nájazdy Vyšehradská
11	Údernícka	271.4	542.8	139.6	279.2	Údernícka
<b>SPOLU:</b>		<b>4,931.1</b>	<b>13,815.6</b>	<b>6,674.9</b>	<b>20,017.5</b>	



<b>Plocha súčet</b>	<b>33,833.1</b>
<b>Dĺžka súčet</b>	<b>11,606.1</b>

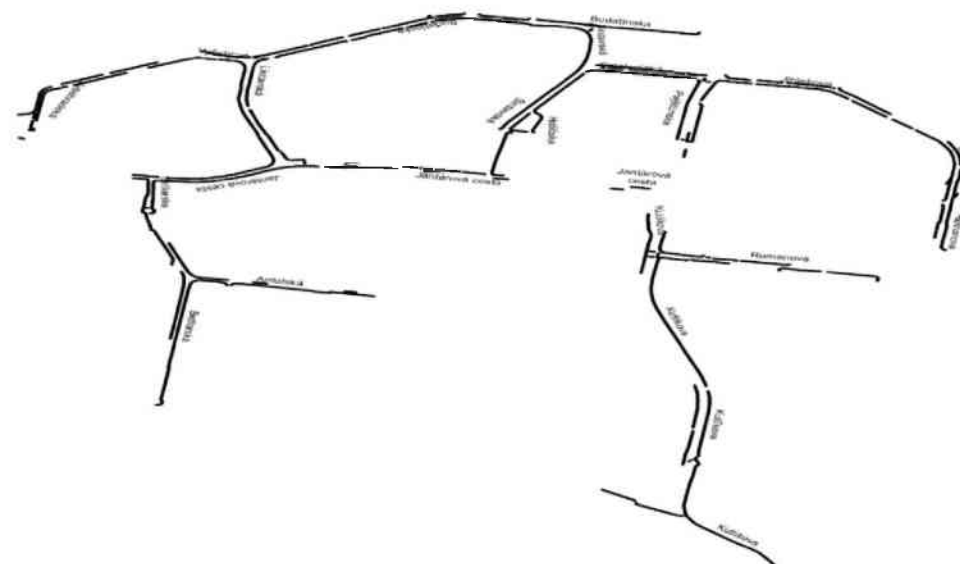


Právnika  
č. 102

## CHODNÍKY

č.	názov	ľavý chodník		pravý chodník		úsek
		dĺžka (m)	plocha (m <sup>2</sup> )	dĺžka (m)	plocha (m <sup>2</sup> )	
1	Antolská	187.8	526.0	501.0	1,402.7	Antolská
2	Betliarska	869.9	2,609.8	712.5	2,137.5	Betliarska (od Jantárovej)
3	Budatínska	1,196.7	2,991.7	830.3	2,574.0	Budatínska (od Lietavskej)
4	Jantárová cesta	788.5	1,182.8	774.2	2,632.1	Jantárová cesta (od Pajštúnskej po Vyšehradskú)
5	Jiráskova	708.8	2,126.3	927.3	2,318.3	Jiráskova (od Pajštúnskej)
6	Kutlíkova	849.3	2,548.0	1,659.5	4,978.6	Kutlíkova (od Dolnozemskej)
7	Lietavská	453.4	1,133.6	440.9	1,234.5	Lietavská (od Budatínskej)
8	Pajštúnska	322.0	966.1	340.1	1,020.4	Pajštúnska (od Kutlíkovej)
9	Romanova	699.8	1,539.5	462.1	1,155.3	Romanova (od Jiráskovej)
10	Smolenická	285.8	714.4	269.9	674.9	Smolenická
11	Šintavská	532.7	1,171.9	519.6	1,143.1	Šintavská (od Budatínskej)
12	Vyšehradská	610.4	1,526.0	618.6	1,546.4	Vyšehradská (od Lietavskej)
13	Holíčska	38.9	77.7	115.9	173.9	Holíčska
SPOLU:		7,544.0	19,113.6	8,172.0	22,991.7	

Plocha súčet 42,105.2  
Dĺžka súčet 15,715.9



## Mestská časť: Jarovce, Rusovce, Čunovo

## CHODNÍKY

č.	názov	ľavý chodník		pravý chodník		úsek
		dĺžka (m)	plocha (m <sup>2</sup> )	dĺžka (m)	plocha (m <sup>2</sup> )	
3	Azúrová	63.1	189.4	47.0	141.0	Cesta I/2
5	Balkánska	604.4	967.0	614.3	1,044.3	cesty III/00247- Rusovce- Jarovce
SPOLU:		667.5	1,156.4	661.3	1,185.3	

Plocha súčet	10,752.4
Dĺžka súčet	5,204.7


 Čunovo



# 589

Mestská časť: Jarovce, Rusovce, Čunovo

## CHODNÍKY

č.	názov	ľavý chodník		pravý chodník		úsek
		dĺžka (m)	plocha (m <sup>2</sup> )	dĺžka (m)	plocha (m <sup>2</sup> )	
1	Dlhá	92.5	111.0	286.3	429.4	Dlhá (od Hraničiarskej)
1	Novosadná	364.9	547.3	0.0	0.0	Novosadná
2	Balkánska	705.0	987.0	588.9	765.5	Cesta I/2
3	Hraničiarska	594.9	951.9	587.5	939.9	Hraničiarska
4	Petržalská	118.3	165.6	0.0	0.0	Petržalská
SPOLU:		1,875.6	2,762.8	1,462.6	2,134.9	

**Plocha súčet** 4,897.7  
**Dĺžka súčet** 3,338.2



# KOSBA

z-1-10

Mestská časť: Staré Mesto

Údržba dopravnej zelene - KOSBA				
Staré Mesto	Šc	Mk	m2	kosba
1		2764	<b>2764</b>	5
2		491	<b>491</b>	5
3		2590	<b>2590</b>	5
4		230	<b>230</b>	5
5		73	<b>73</b>	5
6		1819	<b>1819</b>	5
7	14087		<b>14087</b>	5
8		254	<b>254</b>	5
9		95	<b>95</b>	5
10		531	<b>531</b>	5
11		919	<b>919</b>	5
12		423	<b>423</b>	5
13		3854	<b>3854</b>	5
14		605	<b>605</b>	5
15		4250	<b>4250</b>	5
16	3108		<b>3108</b>	5
17		655	<b>655</b>	5
18		357	<b>357</b>	5
19		449	<b>449</b>	5
20		99	<b>99</b>	5
21		0	<b>0</b>	5
22		56	<b>56</b>	5
23		545	<b>545</b>	5
24		171	<b>171</b>	5
25		6817	<b>6817</b>	5
26		139	<b>139</b>	5
27	7290		<b>7290</b>	5
28		417	<b>417</b>	5
29		1846	<b>1846</b>	5
30		179	<b>179</b>	5
31		101	<b>101</b>	5
32		124	<b>124</b>	5
33		1267	<b>1267</b>	5
34		304	<b>304</b>	5
35		97	<b>97</b>	5
36		342	<b>342</b>	5
37		618	<b>618</b>	5
38		1242	<b>1242</b>	5
39		192	<b>192</b>	5
40		12	<b>12</b>	5
<b>výmery spolu :</b>	<b>24,485</b>	<b>34,927</b>	<b>59412</b>	

# KOSBA

# Z / 9 / 10

Mestská časť : Dúbravka

Údržba dopravnej zelene: kosenie			
Názov Komunikácie	5 kosieb		
	0 – 1:5	1:5-1:2	nad1:2
Polianky (aj úsek popri Lamačskej)	1,570	580	5,355
Harmincova	3,840		
Harmincova smer D2/Lamačská - priekopa (od Polianky)	2,100		
Saratovská	9,360		4,815
Alexyho	2,455		1,185
Pri Kríži	785		
Agátova	1,886	8,831	1,846
Dúbravčická	450		
Spolu m <sup>2</sup> :	22,446	9,411	13,201
Celkom m <sup>2</sup> :	45,058		

Názov Komunikácie	3 kosby		
	0 – 1:5	1:5-1:2	nad1:2
Agátova - kvetnatá lúka	681		
Spolu m <sup>2</sup> :	681	0	0
Celkom m <sup>2</sup> :	681		



# KOSBA

# Z / 8 / 10

Mestská časť : Karlova Ves

Údržba dopravnej zelene: kosenie				
komunikácie	0 – 1:5	1:5-1:2	nad1:2	kosba
Staré Grunty	7,260	2,044		5
Karloveská	16,527	1,860	7,072	5
Ilkovičova		1,280		5
Janotova	1,184		3,471	5
Baníkova	1,585			5
Mlynská dolina	6,792		6,779	5
Most Lafranconi	7,811		7,299	5
Kuklovská	2,200		3,202	5
Molecova	381			5
Meličkovej	501	405		5
Mlynská dolina ZOO	380			5
Mlynská dolina OMW-Pri Hab. Mlyne	210			5
Devínska cesta	17,000	17,200		5
Botanická	905			
<b>Spolu m<sup>2</sup> :</b>	<b>62,736</b>	<b>22,789</b>	<b>27,823</b>	
<b>Celkom m<sup>2</sup> :</b>	<b>113,348</b>			

# KOSBA

# Z / 9 / 10

Mestská časť : Dúbravka

Údržba dopravnej zelene: kosenie			
Názov Komunikácie	5 kosieb		
	0 – 1:5	1:5-1:2	nad1:2
Polianky (aj úsek popri Lamačskej)	1,570	580	5,355
Harmincova	3,840		
Harmincova smer D2/Lamačská - priekopa (od Polianky)	2,100		
Saratovská	9,360		4,815
Alexyho	2,455		1,185
Pri Kríži	785		
Agátova	1,886	8,831	1,846
Dúbravčická	450		
Spolu m <sup>2</sup> :	22,446	9,411	13,201
Celkom m <sup>2</sup> :	45,058		

Názov Komunikácie	3 kosby		
	0 – 1:5	1:5-1:2	nad1:2
Agátova - kvetnatá lúka	681		
Spolu m <sup>2</sup> :	681	0	0
Celkom m <sup>2</sup> :	681		

# KOSBA

Z / 10 / 10

Mestská časť : Lamač

Údržba dopravnej zelene: kosenie				
komunikácia	0 – 1:5	1:5-1:2	nad1:2	kosba
Lamač podháj	3,430			5
Vrančovičova	2,100			5
Lamačská	2,337	8,028	13,050	5
Lamačská x Harmincova pri Zberných surovináčch		3,600		5
Výjazd D2 smer Lamačská obe strany - priekopy	460			5
Od Tesco smer podjazd pri D2 obe strany - priekopy	980			5
Hodonínska	2,225		6,985	5
Rázsochy			2,501	5
<b>Spolu m<sup>2</sup> :</b>	<b>11,532</b>	<b>11,628</b>	<b>22,536</b>	
<b>Celkom m<sup>2</sup> :</b>		<b>45,696</b>		

# KOSBA

# Z / 11 / 20

Mestská časť : Devín

<b>Údržba dopravnej zelene: kosenie</b>				
<b>komunikácia</b>	<b>0 – 1:5</b>	<b>1:5-1:2</b>	<b>nad1:2</b>	<b>kosba</b>
Devín - D. N. Ves	14,190		20,000	5
Protipovodňová stena	250			5
<b>Spolu m<sup>2</sup> :</b>	<b>14,440</b>	<b>0</b>	<b>20,000</b>	
<b>Celkom m<sup>2</sup> :</b>	<b>34,440</b>			

# KOSBA

# Z / 12 / 10

Mestská časť : Devínska Nová Ves

Údržba dopravnej zelene: kosenie				
komunikácia	0 – 1:5	1:5-1:2	nad1:2	kosba
Istrijská	2,641		2,642	5
Eisnerova	910			5
Mlynská	380	620		5
<b>Spolu m<sup>2</sup> :</b>	<b>3,931</b>	<b>620</b>	<b>2,642</b>	
<b>Celkom m<sup>2</sup> :</b>	<b>7193</b>			

# KOSBA

# Z / 12 / 20

Mestská časť :Devínska Nová Ves

<b>Údržba dopravnej zelene: kosenie</b>				
<b>komunikácia</b>	<b>0 – 1:5</b>	<b>1:5-1:2</b>	<b>nad1:2</b>	<b>kosba</b>
II/505Tech. Sklo-J.Jonáša	2,845		25,611	5
Tech.sklo-D.N.Ves	1,993	28,296	6,272	5
D.N.Ves BAZ-J.Jonáša	2,547		25,675	5
Opletalova	5,564	2,672		5
II/505 od J.Jonáša-TJ Karpatia	4,000	9,896	23,093	5
II/505 rigol popri Hornbachu		2,888		5
<b>Spolu m<sup>2</sup> :</b>	<b>16,949</b>	<b>43,752</b>	<b>80,651</b>	
<b>Celkom m<sup>2</sup> :</b>		<b>141,352</b>		

# KOSBA

# Z/13/10

Mestská časť : Záhorská Bystrica

Údržba dopravnej zelene: kosenie				
komunikácia	0 – 1:5	1:5-1:2	nad1:2	kosba
Čsl. Tankistov	8,100			5
II/2 od II/505	12,700		40,513	5
Hodonínska-Tech. Sklo			20,700	5
Bratislavská	6,030	6,500	16,460	5
Záhorská	270	1,280		5
Kruhový objazd 4 Bory Mall	2,377			
Kruhový objazd 5 (Hodonínska/AutoWillis)	2,341			
Úsek pod diaľnicou ľavá strana	810			
Nájazd na D2 smer CMO po poľnú odbočku	751			
Úsek pri 4 kruhovom objazde / bez svahu	895			
<b>Spolu m<sup>2</sup> :</b>	<b>34,274</b>	<b>7,780</b>	<b>77,673</b>	
<b>Celkom m<sup>2</sup> :</b>	<b>119,727</b>			

# KOSBA

# Z/13/20

Mestská časť : Záhorská Bystrica

<b>Údržba dopravnej zelene: kosenie</b>				
<b>komunikácia</b>	<b>0 – 1:5</b>	<b>1:5-1:2</b>	<b>nad1:2</b>	<b>kosba</b>
Čsl.Tankistov-TJ Karpatia	5,000	5,000	18,728	5
Cesta na Marianku	2,500	6,980	6,530	5
TJ Karpatia-Stupava II/505	1,620	1,620	2,700	5
<b>Spolu m<sup>2</sup> :</b>	<b>9,120</b>	<b>13,600</b>	<b>27,958</b>	
<b>Celkom m<sup>2</sup> :</b>	<b>50,678</b>			



# KOSBA

# Z/14/10

Mestská časť : Petržalka

Údržba dopravnej zelene: kosenie			
Názov Komunikácie	5 kosieb		
	0 – 1:5	1:5-1:2	nad1:2
Kutlíkova	12,190		
Pajštúnska	13,595	2,200	310
Einsteinova aj zjazd na Zadunajskú cestu	21,094	6,095	
Lietavská	1,232		
Vyšehradská	709		
Černyševského po žel .	2,275	640	
Jantárova od St. mosta po Rusovskú	1,542	6,736	12,771
Betliarska / ostrovčeky /	200		
Panónska -od Einsteinovej po most SNP	26,402		35,933
Panónska	73,551	13,498	
Bosákova	2,024	1,129	
Šintavská	1,020		
Bratská	438	7,551	7,187
Smolenická	1,005		
Mamateyova	1,940		
Osuského	120		
Krasovského ostrovček	336		
Dolnozemska + nájazdy	74,222		13,482
Apollo	6,351	6,900	
Nám. Hraničiarov-Dominant	853		
Kočánkova od Starého mostu po Pri Seči	5,200		
Prístav. Most	10,982	303	12,004
Kopčianska	15,081	913	
Rusovská	6,659	7,241	
Gettingova	322		
Spolu m <sup>2</sup> :	279,343	53,206	81,687
Celkom m <sup>2</sup> :	414,236		

Názov komunikácie	3 kosby - kvetnatá lúka		
	0 – 1:5	1:5-1:2	nad1:2
Einsteinova aj zjazd na Zadunajskú cestu	8,817		
Panónska	4,417		
Bratská	5,816		
Dolnozemska + nájazdy	11,289		

# KOSBA

# Z/14/20

Mestská časť : Petržalka

<b>Údržba dopravnej zelene: kosenie</b>				
<b>komunikácia</b>	<b>0 – 1:5</b>	<b>1:5-1:2</b>	<b>nad1:2</b>	<b>kosba</b>
Stará Viedenská	5285	5316	447	5
Cesta na Berg	2120	57785		5
Jantárova II. časť	2528			5
Nová Bratská	2978	1756		5
V1, V2	27278		50460	5
<b>Spolu m<sup>2</sup> :</b>	<b>40189</b>	<b>64857</b>	<b>50907</b>	
<b>Celkom m<sup>2</sup> :</b>	<b>155953</b>			

# KOSBA

# Z/15/20

Mestská časť : Jarovce

<b>Údržba dopravnej zelene: kosenie</b>				
<b>komunikácia</b>	<b>0 – 1:5</b>	<b>1:5-1:2</b>	<b>nad1:2</b>	<b>kosba</b>
½ Jarovce	7644	5069		5
Jarovce – Kitssee	20980	32908		5
Rusovce - Jarovce	4320	10080		5
<b>Spolu m<sup>2</sup> :</b>	<b>32944</b>	<b>48057</b>		
<b>Celkom m<sup>2</sup> :</b>	<b>81001</b>			

# KOSBA

# Z/16a/20

Mestská časť : Rusovce

<b>Údržba dopravnej zelene: kosenie</b>				
<b>komunikácia</b>	<b>0 – 1:5</b>	<b>1:5-1:2</b>	<b>nad1:2</b>	<b>kosba</b>
Balkánska	7,476	9,380		5
<b>Spolu m<sup>2</sup> :</b>	<b>7,476</b>	<b>9,380</b>		
<b>Celkom m<sup>2</sup> :</b>	<b>16856</b>			

# KOSBA

# Z/16/20

Mestská časť : Rusovce

<b>Údržba dopravnej zelene: kosenie</b>				
<b>komunikácia</b>	<b>0 – 1:5</b>	<b>1:5-1:2</b>	<b>nad1:2</b>	<b>kosba</b>
Lúky – Rusovce		29200		5
Rusovce – col . MR	7694	26481		5
½ n o vá clo. - M R	11730	7820		5
<b>Spolu m<sup>2</sup> :</b>	<b>19424</b>	<b>63501</b>		
<b>Celkom m<sup>2</sup> :</b>	<b>82925</b>			

# KOSBA

# Z / 17 / 20

Mestská časť : Čunovo

<b>Údržba dopravnej zelene: kosenie</b>				
<b>komunikácia</b>	<b>0 – 1:5</b>	<b>1:5-1:2</b>	<b>nad1:2</b>	<b>kosba</b>
Hraničiarska	10363			5
Dlhá	820			5
Novosadná	1350			5
Petržalská	480			5
E 75 - Čunovo	6680	10032		5
<b>Spolu m<sup>2</sup> :</b>	<b>19693</b>	<b>10032</b>	<b>0</b>	
<b>Celkom m<sup>2</sup> :</b>	<b>29725</b>			

Lokality - grafická časť:

Apollo



Dolnozemska



Einsteinova






Panónska



Bratská



Kutliková





Agátová



## Navrhované plochy na zmenu režimu kosenia - dodávateľ Aii

Metódka vyberania plôch:

- Lokality v k.ú. Pezarka a k.ú. Dúbravka
- Plochy len v rovine (0 - 1:5)
- Okraje plôch v dotyku s cestnou komunikáciou alebo chodníkom sa budú kosiť štandardne 5x ročne

Vypracoval: Zuzana Pšenáková, marec 2021

Lokality – tabuľková časť:

Por.č.	Názov	Lokalita	Sklon	Plocha (m2)
1	Apollo 1	Apollo	rovina	4180
2	Apollo 2	Apollo	rovina	2303
3	Apollo 3	Apollo	rovina	1095
4	Dolnozemska 1	Dolnozemska	rovina	346
5	Einsteinova 1	Einsteinova	rovina	544
6	Einsteinova 2	Einsteinova	rovina	723
7	Einsteinova 3	Einsteinova	rovina	673
8	Einsteinova 4	Einsteinova	rovina	1505
9	Einsteinova 5	Einsteinova	rovina	2182
10	Einsteinova 6	Einsteinova	rovina	3002
11	Einsteinova 7	Einsteinova	rovina	168
12	Panónska 1	Panónska od otočky po DÚ	rovina	3297
13	Panónska 2	Panónska od otočky po DÚ	rovina	636
14	Panónska 3	Panónska od otočky po DÚ	rovina	284
15	Bratska 1	Bratska	rovina	1185
16	Bratska 2	Bratska	rovina	3712
17	Bratska 3	Bratska	rovina	511
18	Bratska 4	Bratska	rovina	428
19	Dolnozemska	Dolnozemska	rovina	3365
20	Agátová	Agátová - Dúbravka	rovina	681

# REZ KRÍKOV A STRIHANIE ŽIVÝH PLOTOV

z/01/50

Mestská časť: **Staré Mesto**

živý plot - strihanie						
		dl	š	v	mínus obdĺžnik	výmera m2:
1	Búdková	52	2.7	1	140	244
2	Dostojevského rad	90	0.5	0.6	45	153
3	Drotárska	0	0	0	0	0
4	Dunajská	12	0.6	0.8	7	26
5	Karadžičova	67	0.6	0.6	40	121
6	Legionárska	65	2.3	1.5	150	345
7	Landererova	0	0	0	0	0
8	Mlynské nivy	0	0	0	0	0
9	Mýtna	100	1	1.5	100	400
10	Nám. Slobody (oproti Min.)	300	0.8	2	240	840
11	Staromestská	304	0.6	1.2	182	912
12	Suché mýto	35	0.8	0.8	28	84
13	Suché mýto	92	0.8	0.8	74	221
<b>spolu :</b>		<b>1,117</b>				<b>3,346</b>

# REZ KRÍKOV A STRIHANIE ŽIVÝH PLOTOV

z/01/60

mestská časť: Staré Mesto

orez kríkov					
		ks	kríky		
		spolu:	do 1,5m	do 3m	nad 3m
1	Brnenská	750	600	150	
2	Dunajská	11	3		8
3	Dostojevského rad	120	120		
4	Gaštanová	38	25	13	
5	Hroboňova	11	11		
6	Karadžičova	54	54		
7	Košická	8	8		
8	Lamačská - časť	7	7		
9	Landerérova	30	30		
10	Mlynské nivy	0	0		
11	Na Slavíne	11	11		
12	Palisády	10	10		
13	Pražská	450	400	50	
14	Prokopa Veľkého	10	10		
15	Pri Habánskom mlyne	8	8		
16	Valašská	20	20		
17	Zámocká	2	2		
18	Záhorácka	20	20		
		<b>1,560</b>	<b>1,339</b>	<b>213</b>	<b>8</b>

# REZ KRÍKOV A STRIHANIE ŽIVÝH PLOTOV      Z/14/50

Mestská časť : Petržalka

živý plot - strihanie				
	komunikácie	do 1,5 m	nad 1,5 m	
1	Cesta na Berg / plot /		1388	
2	Panónska / plot /		400	
3	Einsteinová / kríky /	7200		
4	Mamateyova-Dolnozinská (konečná autobusov)		62	
	<b>Spolu m<sup>2</sup> :</b>	<b>7200</b>	<b>1850</b>	
	<b>Celkom m<sup>2</sup> :</b>	<b>9050</b>		

# REZ KRÍKOV A STRIHANIE ŽIVÝH PLOTOV Z / 14 /60

Mestská časť : Petržalka

Orez kríkov				
	komunikácie	ks	do 1,5m	1,5 -3m
1	Panónska za OD Carrefour / kríky /	1108		1108
2	Einsteinová / kríky /	5776		5776
3	Lietavska	20		20
4	Einsteinova - Rusovská	60		60
5	Most Apollo	154		154
6	Nová Bratská	487		487
7	od Eisteinovej po Nový most	504		504
8	Einsteinova-zjazdy a výjazdy	4596	4596	
9	Dolnozemska /podchod/	70		70
	<b>Spolu ks. :</b>	<b>12775</b>	<b>4596</b>	<b>8179</b>
	<b>Celkom ks. :</b>	<b>12775</b>		



**REZ KRÍKOV A STRIHANIE ŽIVÝH PLOTOV****Z / 17 / 50**

Mestská časť : Čunovo

<b>živý plot - strihanie</b>				
	<b>komunikácie</b>	<b>0 – 1:5</b>	<b>1:5-1:2</b>	<b>nad1:2</b>
1	Hraničiarska, Dlhá / ž. plot /	390		
	<b>Spolu m<sup>2</sup> :</b>	<b>390</b>	<b>0</b>	
	<b>Celkom m<sup>2</sup> :</b>	<b>390</b>		

**REZ KRÍKOV A STRIHANIE ŽIVÝH PLOTOV****Z / 17 / 60**

Mestská časť : Čunovo

<b>orez kríkov</b>				
		<b>kríky</b>		
		<b>do 1,5m</b>	<b>do 3m</b>	<b>nad 3m</b>
1	clo Rajka	35		
	<b>Spolu ks :</b>	<b>35</b>	<b>0</b>	
	<b>Celkom ks :</b>	<b>35</b>		

# REZ KRÍKOV A STRIHANIE ŽIVÝH PLOTOV

Z / 10 / 60

Mestská časť : Karlova Ves, Dúbravka, Lamač, Záhorská Bystrica

orez kríkov					
			kríky		
			do 1,5m	do 3m	nad 3m
1	Lamačská	64 ks	31	22	11
2	Hodonínska	122 ks		122	
3	Harmincova	75 ks	56	15	4
4	Čsl. Tankistov	48 ks	48		
	<b>Spolu ks :</b>		<b>135</b>	<b>159</b>	<b>15</b>

# REZ KRÍKOV A STRIHANIE ŽIVÝH PLOTOV

Z/12/50

Mestská časť : Devínska Nová Ves, Záhorská Bystrica

živý plot - strihanie				
	komunikácie	výška/šírka/dĺžka	do 1,5 m	nad 1,5
1	Istrijská - Na vyhládke	1,5/1,0/60		243 m2
2	Čsl. Tankistov smer VW pravá strana (4ks)	3,0/3,0/18		180 m2
	<b>Spolu m2:</b>			<b>423</b>

# Okopanie s odburinením štvorcov stromov s odstránením výmladkov

z/01/40

mestská časť: Staré mesto

	Staré Mesto	stromy	
		ks:	štvor.m <sup>2</sup>
1	Americké námestie	8	12
2	Cintorínska	3	4
3	Dostojevského rad	6	9
4	Floriánske námestie	5	7
5	Františkánske námestie	1	3
6	Gaštanová	13	22
7	Hlavné nám.	0	0
8	Jesenského	13	22
9	Karadžičova	27	60
10	Košická	0	0
11	Legionárska	6	13
12	Mickiewiczova	26	53
13	Mostová	4	10
14	Mudroňova	111	188
15	Nábrežie arm. gen. L.Svobodu	39	70
16	Námestie 1. mája	11	27
17	Námestie E. Suchoňa	17	42
18	Námestie Ľudovíta Štúra	9	20
19	Námestie Slobody	41	92
20	Námestie SNP	61	137
21	Odborárske námestie	12	27
22	Palisády	23	51
23	Námestie Franza Liszta	44	99
24	Primaciálne námestie	1	3
25	Prokopa Veľkého	72	103
26	Radlinského	14	21
27	Rázusovo nábrežie	4	9
28	Spojná	4	9
29	Šancová	82	160
30	Špitálska	14	31
31	Štefánikova	61	39
32	Štefanovičova	11	23
33	Ulica 29. augusta	25	56
34	Vajanského nábrežie	20	44
35	Vazovova	65	145
36	Záhradnícka	38	85
37	Zámocká	15	63
38	Žilinská	17	47
39	Župné nám.	12	23
	<b>spolu :</b>	<b>935</b>	<b>1,829</b>

## Dopr. zeleň pri komunikáciach v správe Magistrátu OCH:

Mestská časť: Staré mesto

Okopanie kríkov :				
Staré Mesto	kríky m2			m2
	rovina	nad 1/5	nad 1/2	spolu:
1 Brnenská				1324
2 Dunajská				11
3 Dostojevského rad				180
4 Gaštanová				38
5 Hroboňova				11
6 Karadžičova				54
7 Košická				121
8 Lamačská - časť				7
9 Landererova				85
10 Mlynské nivy				0
11 Na Slavíne				11
12 Palisády				109
13 Pražská				603
14 Prokopa Veľkého				10
15 Valašská				35
16 Zámocká				10
17 Záhoracka				31
spolu :				2,640

Okopanie kríkov : živý plot		dl	š	m2
1 Búdková				140
2 Dostojevského rad				45
3 Drotárska				5
4 Dunajská				7
5 Karadžičova				34
6 Landererova				35
7 Legionárska				288
8 Mlynské nivy				0
9 Mýtna				150
10 Nám. Slobody (oproti Min.)				480
9 Staromestská				182
10 Suché mýto (2,4/0,8)				28
11 Suché mýto (1,3/0,8)				74
spolu :				1,467

Okopanie kríkov spolu : 4,107m<sup>2</sup>

## Čistenie uličných vpustov OKRES I

№	Komunikácia	Počet	Smer počítania	Strana					
				Ľavá			Pravá		
				1	2	3	1	2	3
1	Nábřeží a. g. L. Svobodu	118	od Botanickéj	28	7	30	3	16	34
2	Rázusovo nábřeží	22	od Nábřežia a.g. L. Svob.	0	8	4	0	3	7
3	Vajanského nábřeží	31	od nám. Ľudovíta Štúra	2	0	14	0	1	14
4	Dostojevského rad	37	od Vajanského	6	0	13	12	0	6
5	Karadžičova	66	od Dostojevského radu	0	3	26	6	7	24
6	Legionárska	26	od Križnej	0	0	15	0	3	8
7	Štefánikova	32	od Hodžovho námestia	0	4	13	0	2	13
8	Suché Mýto	9	od Hurbanovo námestia	0	0	4	0	0	5
9	Staromestska	40		0	0	0	0	0	0
10	Šancová od Pražskej po Račianské mýto	89	od Pražskej	0	1	34	0	8	46
11	Pražská	97	od Štefánikovej	0	1	59	0	4	33
12	Brianska	62	od Pražskej	0	1	30	0	4	27
13	Lamačská od Patronky po Cesta na Červený most	32	od Brianskej	0	8	7	0	1	16
14	Ml. nivy – od Košickej po Dunajskú	35	od Košickej	0	0	16	0	1	18
15	Ul. 29. augusta – od Karadžičovej po Mickiewiczovu	39	od Karadžičovej	0	3	19	0	5	12
16	Dunajská – Ml. nivy po Štúrovi	25	od Ml. nivy	0	13	2	0	8	2
17	Cintorínska	22		0	0	11	0	0	11
18	Rajská	8		0	1	3	0	1	3
19	Košická – od križovatky Ml. nivy po Pribinovu	32	od Pribinovej	0	16	1	5	7	3
20	Pribinova	46	od Dostojevského radu	12	2	8	15	4	5
21	Olejárska	10	od Pribinovej	5	0	0	5	0	0
22	Landererova	33	od Košickej	2	7	6	0	0	18
23	Čulenova	11	od Karadžičovej	2	0	8	1	0	8
24	Šafárikovo námestie	9	4 staré, 5 obrubníkových						
25	Štúrova	31	*všetky obrubníkové						
26	Kamenné námestie	5	*všetky staré						
27	Špitálska	35	*všetky staré						
28	Americké námestie	10	*všetky staré						
29	Záhradnícka od Odborárskeho nám. po Karadžičovú	20	od Odborárskeho nám.	22	2	20	13	3	29
30	Križna od Odborárskeho nám. po Karadžičovú	40	od Odborárskeho nám.	0	4	24	0	0	27
31	Vazovova	2	*všetky staré						
32	Mickiewiczova	9	*všetky staré						
33	Obchodná	37							
34	Nám. Slobody	26	*21 staré, 5 nové						
35	Mýtna	24							
36	Radlinského	59							
37	Kollárovo námestie	16							
38	Námestie 1. mája	18							
39	Hodžovo námestie	21							
40	Banskobystrická	9							
41	Spagna	16							
42	Imricha Karvaša	6							
43	Štefanovičová	13							
44	Žilinská	10							
45	Karpatská	7							
46	Župné námestie	12							
47	Hurbanovo námestie	5	*všetky staré						
48	Námestie SNP	12	*všetky staré						
49	Uršulínska	7	*všetky staré						
50	Primaciálne námestie	23	*všetky staré						
51	Hlavné námestie	12	*všetky staré						
52	Radničná	7	*všetky staré						
53	Klobučnícka	11	*všetky staré						
54	Zámocká	21	*20 starých, 1 nový						
55	Palisády	34	30 starých, 4 nové						
56	Mudroňova	53	všetky staré						
57	Jesenského	17							
58	Mostova	5							
59	Námestie Ľ. Štúra	4							
60	Drotárska cesta	71	*60 starých, 11 nových						
61	Matúšova	23	*20 starých, 3 nové						
62	Budkova ul.	30	*24 starých, 6 nových						
63	Lovinského	26	od Gaštanovej						
64	Gaštanová	10	od križ. Pri habánskom ml.						
65	Valašská	7	od Gaštanovej						
66	Hýrošova	1	od Valašskej						
67	Pri Habánskom mlyne	14	od Mlynskej						
68	Stará Brianska	10	od križ. Pri suchom mlyne						
69	Šulekova	4	*3 staré, 1 nový						
70	Hroboňova	10	od Lovinského						
71	Prokopa Vafkeho	20	od Brianskej						
72	Havličkova	13	*10 starých, 3 nové						
73	Mišíkova	17	*11 starých, 6 nových						
74	Na Slavíne	23	*17 starých, 6 nových						
75	Timravina	8	*všetky staré						
76	Cesta na Červený most od Lamačskej po žel. nadjazd	13	od Lamačskej						
77	K Železnej studienke	2	od kruhového objazdu						
78	Pri Suchom mlyne	16	od cesty k železnej st.						
79	Jančova	26	od Mudroňovej						
80	Bôrik	8	*5 staré, 3 nové						
81	Stará Vinárska	13	*5 starých, 8 nových						
82	Kuzmányho	12	*všetky staré						
<b>spolu</b>				<b>79</b>	<b>81</b>	<b>367</b>	<b>60</b>	<b>76</b>	<b>368</b>

1 obrubníkový vpust  
2 nový vpust  
3 starý vpust  
nespracované

## Čistenie ullčných vpustov OKRES II

	Komunikácia	Počet	Smer počítania	Strana					
				Ľavá			Pravá		
				1	2	3	1	2	3
1	Prievozska	76	od Mlynské Nivy	0	3	27	0	2	44
2	Plynárenská	22	od Prievozskej	0	2	8	0	1	11
3	Gagarinova	129	od Prievozskej	3	9	41	0	8	68
4	Mierová	124	od Čučoriedkovej	2	0	57	0	3	62
5	Miletičova	98	od Prievozskej	9	9	34	9	6	31
6	Mlynské nivy	60	od Plynárenskej	0	0	30	0	0	30
7	Mlynské nivy	13	od Košickej	1	0	7	0	0	5
8	Mlynské nivy	23	od Prievozskej	0	0	12	1	0	10
9	Hraničná	25	od Gagarinovej	0	0	12	0	0	13
10	Kaštieľska	25	od Gagarinovej	0	3	7	0	3	12
11	Parková	19	od Orechovej	0	0	10	0	0	9
12	Tmavská cesta	97	od Trnavského mýta	18	1	37	2	3	36
13	Tmavská cesta	18	od Rožňavskej	0	0	4	0	3	11
14	Ivanská cesta	84	od Trnavskej cesty	0	6	36	1	4	37
15	Bulharská	55	od Gagarinovej	0	0	29	0	0	26
16	Rádiová	24	od Rožňavskej	0	0	12	0	1	11
17	Edisonova	8	od Rádiovej	0	0	0	0	1	7
18	Studená	35	od Krajnej	1	6	12	4	2	10
19	Stará Vajnorská	72	od Bojníckej	0	1	29	0	0	42
20	Jégeho	23	od Trnavskej cesty	0	0	12	0	2	9
21	Ružínovská	111	od Záhradnickej	0	2	49	0	6	54
22	Galvaniho	117	od obchvatu	0	1	56	1	3	56
23	Rožňavská	130	od Trnavskej cesty	0	18	28	2	21	61
24	Bajkalská	124	od Prístavného mostu	0	6	51	0	8	59
25	Tomášikova	92	od Gagarinovej po Trnavskú cestu	0	0	55	0	1	36
26	Kazanská	117	od Svornosti	0	2	56	0	1	58
27	Popradská	16	od Kazasnskej	0	0	8	0	0	8
28	Vrakúnska	35	od Popradskej	0	6	12	0	5	12
29	Hradská	18	od Uzbeckej	0	0	7	0	2	9
30	Podunajská	51	od Šintavskej	3	1	21	1	1	24
31	Komárovská	41	od Vajnorskej	0	2	13	0	4	22
32	Dvojkřížna	47	od Hradskej	0	0	4	0	1	42
33	Odeská	15	od Dvojkřížnej	0	1	7	0	1	6
34	Korytnická	13	od Učiteľskej	0	0	6	0	0	7
35	Učiteľská	0	od Odeskej	0	5	2	0	2	2
36	Uzbecká	31	od Korytnickej	0	1	16	0	0	14
37	Vetvárska	14	od Osuského	0	7	1	0	5	1
38	Mramorová	9	od Vetvárskej	0	4	1	0	4	0
39	Šamorínska	15	od Svornosti	0	7	0	0	8	0
40	Krajinská	21	od Šamorínskej	0	9	0	0	12	0
41	Nákovná	8	od Kazanskej	0	3	1	0	3	1
42	Biskupická	40	od Nákovnej	0	0	25	0	9	6
43	Padlých Hrdinov	22	od Biskupickej	0	12	0	0	10	0
44	Záhradnícka	76	od Ružínovskej po Karadžičovu						
45	Cesta na Senec	115							
46	Košická	50	od Miletičovej po Ml. nivy						
47	Drieňová	67							
48	Prístavná	64							
49	Trenčianská	63	od Miletičovej po Bajkalskú						
50	Páricková	59							
51	Herlianska	19							
52	Jelačičová	21	od Miletičovej po Kupeckého						
53	Kupeckého	9	od Jelačičovej po Žellovu						
54	Komárňanská	19							
55	Slovinská	14							
56	Svätopluková	57							
57	Dulovo námestie	17							
58	Žellova	4							
59	Astronomická	10							
60	Ráztočná	31							
61	Estónska	18							
62	Orenburská	5							
63	Drieňová	67	od Bajkalskej po Tomášikovú						
64	Trojické nám.	2							
65	Devätinova časť		od Pádlych hrdinov po Hydinársku						
66	parkovisko oproti Zim. Št.	5							
67	Tmavská ulica + park. Oproti ZŠ	106							
68	Bajkalská	146	od Trnavskej po Prístavný most						
	spolu	3161		37	127	835	21	146	962

1 obrubníkový vpust  
2 nový vpust  
3 starý vpust



## Čistenie uličných vpustov OKRES III

	Komunikácia	Počet	Smer počítania	Strana					
				Ľavá			Pravá		
				1	2	3	1	2	3
1	Limbova	23	od Patrónky	0	2	10	0	5	6
2	Vlárska	11	od Limbovej	0	0	1	0	0	10
3	Stará Klenová	7	od Vlárскеj	0	0	7	0	0	0
4	Stromová	25	od Limbovej	0	2	10	0	3	10
5	Jeséniova	13	od Hlavnej	0	4	2	0	3	4
6	Hlavná	44	od obratiska trolejbusov	0	7	18	0	2	17
7	Pionierska	53	od Hlavnej	0	5	21	0	4	23
8	Vajnorská	229	od Rožňavskej	11	7	102	0	1	108
9	Bajkalská	40	od Trnavskej cesty	0	1	19	0	6	14
10	Račianska	269	od Račianského mýta	5	25	127	2	9	101
11	Žitná	45	od Račianskej	0	0	20	0	0	25
12	Ondrejská	8		0	0	4	0	0	4
13	Hruškova	21	od Račianskej	0	0	7	0	0	14
14	Hybešova	20	od Kofajnej	0	1	9	0	0	10
15	Trávna	16		0	8	0	0	8	0
16	Kofajná	23	od Trávnej	0	11	0	0	12	0
17	Remesnícka	16	od Kofajnej	0	0	7	0	0	9
18	Stolárska	6		0	0	3	0	0	3
19	Pri Šajbách	5	od Trávnej	0	2	3	0	0	0
20	Východná	6	od Pri Šajbách	0	0	2	0	0	4
21	Púchovská	95	od Žitnej	0	5	35	0	16	39
22	Pri starom letisku	1	od Východnej	0	1	0	0	0	0
23	Roľnícka	16	od Pri starom letisku	0	0	1	0	7	8
24	Dorastenecká	18	od Rybnickej	0	0	1	0	1	16
25	Rybníčná	7	od Roľnickej	0	1	4	0	0	2
26	Baničova	9	od Skuteckého	0	0	3	0	0	6
27	Osloboditeľská	5	od Baničovej	0	1	1	0	1	2
28	Pri mlyne	3	od Roľnickej	0	0	0	0	1	2
29	Prijazdová	7	od Pri mlyne	0	0	0	0	0	7
30	Čierny chodník	1	od Prijazdnej	0	0	0	0	0	1
31	Cyprichová	42							
32	Pri Vinohradoch	28							
33	Poplná	6							
34	Potočná	4							
35	Čachtická	16							
36	Čermockého	26							
37	Hečková	10							
38	Pekná cesta	32							
39	Podkolibská	29							
40	Tretia	2							
41	Sliačská	38							
42	Stará Vajnorská	25							
43	Nobelová	25							
44	Odborárska	44							
45	Na Pántoch	10							
46	Rustevelliho	18							
47	Sklabinská	10							
48	Staviteľská	25							
49	Vrbenského	8							
50	Dopravná	2							
51	Bojnická	10							
52	Detviánska	18							
53	Hubeného	41							
54	Kadnárová	61							
55	Kubačova	31							
56	Nám. A. Hlinku	7							
57	Raziánska	47							
58	Jarošová	30							
59	Tomášiková	122							
60	Kukučínová	11							
61	Kutuzovová	38							
62	Ďumbierska	17							

1 obrubníkový vpust

2 nový vpust

3 starý vpust

0

63	Cesta mládeže	21							
	spolu	1896		16	83	417	2	79	445

## Čistenie uličných vpustov OKRES IV.

	Komunikácia	Počet	Smer počítania	Strana					
				Ľavá			Pravá		
				1	2	3	1	2	3
1	Molecova	26	od Karloveskej	0	2	12	0	2	10
2	Janotova	7	od Molecovej	0	0	3	0	0	4
3	Hany Meličkovej	31	od Janotovej	0	0	13	0	0	18
4	Majerníkova	55	od Hany Meličkovej	0	0	30	0	0	25
5	Botanická	39	od mosta Lafranconi	4	2	21	0	2	10
6	Karloveská	148	od Botanickej	1	4	64	0	4	75
7	M. Schneidera-Trnavského	52	od Karloveskej	0	4	28	0	2	18
8	Saratovská	76	od M. Schneidera-Trnavského	0	2	35	0	2	37
9	Kuklovska	30	od Majerníkovej	0	1	20	0	0	9
10	Lamačská cesta	102	od Cesty na Červený most	0	1	34	0	5	62
11	Podháj	66	od Lamačskej	0	2	27	0	1	36
12	Cesta na Klanec	4	od Podhája	0	0	4	0	0	0
13	Vrančovičova	11	od Cesty na Klanec	0	0	1	0	0	10
14	Dúbravská cesta	8	od Polianky	0	3	2	0	2	1
15	Eisnerova	61	od kruhového objazdu	0	1	29	0	1	30
16	Na hriadkach	4	od námestia 6. apríla	0	1	1	0	0	2
17	Istrijská	30	od Eisnerovej	0	2	0	0	4	24
18	Opletalova	27	od Istrijskej	0	0	10	0	1	16
19	Kremeľská	67	od Devínskej kobyli	1	17	16	0	20	13
20	Slovanské nábrežie	1	od Devínskej cesty	0	0	1	0	0	0
21	Brigádnicka	2	od Hradnej	0	0	1	0	0	1
22	St. Grunty po Habán. Mlyn	46							
23	Habán po ul. Staré Grunty	3							
24	Hodonínska	2	od Lamačskej po I/II						
25	Bratislavská	25							
26	Matejková	50							
27	Baníková	20							
28	Devínska cesta	86							
29	Staré Grunty	50							
30	Ilkovičová	18							
31	Sch. Trnavského	97							
32	Harmincová	31							
33	Polianky	16							
34	Jána Alexyho	27							
35	Dúbravčická	11							
36	Pri Kríži	39							
37	Štepná	11							
38	Žatevná	9							
39	Repašského	4							
40	Pod záhradami	22							
41	Pod násypom	18							
42	Lediny	10							
43	Borínska	5							
44	Bakošová	24							
45	Tatranská	35							
46	Gbelská	7							
47	Hargošová	12							
48	Československých Tankistov	7							
49	Záhorská	3							
50	Tešedíková	3							
51	Pútnická	9							
	spolu	1547		6	42	352	0	46	401

- 1 obrubníkový vpust
- 2 nový vpust
- 3 starý vpust

## Čistenie uličných vpustov OKRES V.

			Smer počítania	Strana						pusty na most	
Komunikácia	Počet			Ľavá			Pravá			avá str.	Pravá str.
			1	2	3	1	2	3			
1	Rusovská cesta	66	od Viedenskej	0	2	34	0	3	27	23	21
2	Námestie Hraničiarov	29	od Rusovskej cesty	0	0	13	0	0	16		
3	Osuského	44	od Nám. Hraničiarov	0	6	20	0	5	13		
4	Jiraskova	56	od Romanovej	0	3	30	0	3	20		
5	Smolenická	20	od Jiraskovej	0	1	9	0	2	8		
6	Dolnozemsá	379	od mosta Apoio	0	2	183	0	6	188	10	34
7	Budatínska	84	od Panónskej cesty	0	5	39	0	3	37		
8	Lietavská	43	od Jantárovej cesty	0	3	14	0	6	20		
9	Vyšehradská	48	od Lietavskej	0	0	25	0	1	22		
10	Vyšehradská	8	od Lietavskej na Panónsku cestu	0	0	4	0	0	4		
11	Betliarska	75	od Jantárovej cesty	0	4	35	0	6	30		
12	výjazd Einsteinova-Panónska	12	smerom na SNP pri auparku			12					
13	výjazd Einsteinova-Panónska	11	smerom na SNP pri inchebe			11					
14	výjazd Einsteinova-Panónska	10	smerom na žei. stanicu, pri Digital parku		5	5					
15	výjazd Einsteinova-Panónska	7	smerom na žei. Stanicu, pri hoteji Esprit		1	5					
16	Dolnozemsá	3	od Betliarskej pri poikiinike ProCare			3					
17	Dolnozemsá	7	od Betliarskej pri Bzovickej			7					
18	Panónska cesta	342	od mosta SNP	0	3	116	0	5	116	49	53
19	Viedensá cesta	148	od Rusovskej cesty	0	6	45	0	19	40	19	19
20	Kopčianska	55	od Rusovskej cesty	0	0	26	0	0	29		
21	Pajštúnska	16	od Bratskej	0	3	5	0	0	8		
22	Kutlíková	92	od Pajštúnskej	0	4	44	2	6	36		
23	Romanova	55	od Kutiikovej	0	1	31	0	0	23		
24	Furdekova	50	od Starohájskej	0	1	23	0	2	24		
25	Mamateyova	82	od Furdekovej	2	3	33	3	5	36		
26	Bosákova	66	od Dolnozemskej	0	1	31	0	2	32		
27	Einsteinova	140	od výjazdu z Viedenskej cesty	2	30	37	0	54	17		
28	Údernická	14	od Kopčiasnej	0	9	4	0	0	1		
29	Bratská	103	od Pajštúnskej	0	11	16	0	10	14	26	26
30	Obchvat	57	od Bratskej na diaľnicu	0	5	22	0	3	27		
31	Farského	11	od Černyševského	0	0	6	0	0	5		
32	Černyševského	43	od Farského	0	6	14	0	0	23		
33	Výjazdy	9	z Bratskej na Panónsku	0	0	0	0	0	9		
34	Bosákova	16	od Černyševského	0	0	8	0	0	8		
35	Šustekova	10	od Bosákovej	0	0	5	0	0	5		
36	Gettingova	16	od Mamateyovej	0	0	8	0	1	7		
37	Antolská	66	od Betliarskej	0	0	30	0	4	26	3	3
38	Šintavská	49	od Topoľčianskej	0	3	23	0	2	21		
39	Balkanská	48									
40	Hraničiarská	1									
41	Krasovského	1									
42	V1 z D2 na Einst., V2 z Eins. Na D2	137									
43	Holíčská	18									
44	Nová Bratská	87	Vetva na D2 a i/61								
45	Jantárová ceta	18	od Rusovskej cesty po Viedenskú c.								
	<b>spolu :</b>	<b>2652</b>		<b>4</b>	<b>118</b>	<b>976</b>	<b>5</b>	<b>###</b>	<b>892</b>	<b>130</b>	<b>156</b>

1 obrubníkový vpust

2 nový vpust

3 starý vpust

## Vyprázdnovanie košov

# 401

Mestská časť: **Staré mesto**

	Miesto :	do60L/ks:	nad60L/ks:
1	Bôrik	1	
2	Búdková	5	
3	Drotárska	4	
4	Gaštanová	3	
5	Havličková	2	
6	Hroboňová	3	
7	Jančová	1	
8	Lovinského	3	
9	Matúšová	2	
10	Mišíková	1	
11	Pri Habánskom mlyne	2	
12	Prokopa Veľkého	3	1
13	Suleková	2	
14	Timravina	1	
15	Valašská	2	
	spolu :	35	1

# Vyprázdňovanie košov

# 402

Mestská časť : **Staré mesto**

	Miesto :	do60L/ks:	nad60L/ks:
1	Banskobystrická	1	
2	Dostojevského rad	6	1
3	Imricha Karvaša	2	
4	Karadžičova	9	1
5	Karpatská	1	
6	Križna	9	1
7	Lamačská		5
8	Landererova	1	
9	Legionárska	2	
10	Mickiewiczova	2	
11	Mlynské nivy		
12	Mudroňova	7	2
13	Mýtna	4	1
14	Na Slavíne	5	
15	Nábrežie - Rázusovo (veľký kôš - pod mostom SNP , 2x hotel)	4	3
16	nábrežie gen. Svobodu	9	
17	Nábrežie - Vajanského	4	
18	Odborárske námestie		1
19	Palisády	9	2
20	Palisády - Strelecká - parčík		2
21	Pražská	2	
22	Pribinova	4	
23	Radlinského	13	1
24	Spojná	3	
25	Stará vinárska	2	
26	Šancová	13	3
27	Štefanovičová	3	
28	Ulica 29. augusta	10	
29	Vazovova	1	1
30	Záhorácká	1	
31	Záhradnícka	5	
32	Záhradnícka - parčík	3	
33	Zámocká	7	2
34	Žilinská	3	
35	Pod mostom Lafranconi		2
36	KDR (Karloveská)	24	
	spolu :	169	28

# Vyprázdňovanie košov

403

Mestská časť : **Staré mesto**

	Miesto :	do60L/ks:	nad60L/ks:
1	Cintorínska ul.	2	1
2	Dunajská ul.	14	3
3	Dunajská ul. - parčík		7
4	Kapucínska ul.	2	
5	Námestie - Americké	5	1
6	Námestie - Floriánske	1	
7	Námestie - Kollárovo	3	
8	Námestie Martina Benku	12	
9	Námestie Slobody - Námestie vnútro		23
10	Námestie Slobody	10	
11	Námestie Slobody - M.Čulena	4	
12	Námestie - Župné	1	4
13	Námestie 1. mája	2	
14	Rajská	2	
15	Suché Mýto		1
16	Špitálska	16	
17	Štefánikova	8	
18	Štúrova	5	
19	Staromestská (Pri MHD zastávke smer Hl. stanica)		1
	spolu :	87	41

# Vyprázdňovanie košov

# 404

Mestská časť : **Staré mesto**

	Miesto :	do60L/ks:	nad60L/ks:
1	Františkánske námestie		8
2	Františkánska	3	
3	Hlavné námestie		7
4	Hodžovo námestie	13	
5	Hurbanovo námestie		4
6	Jesenského	5	
7	Kamenné námestie		12
8	Klobučnícka		3
9	Mostová	1	3
10	Nábr.Vajanského-Rázusovo Promenáda(od Múzea po Nový most)	26	
11	Námestie Eugena Suchoňa	1	4
12	Námestie SNP	1	18
13	Nedbalova	2	
14	Námestie Franza Liszta		13
15	Obchodná		5
16	Poštová		7
17	Primaciálne námestie		3
18	Radničná		
19	Starý most	16	
20	Komenského námestie		2
21	Uršulínska	2	2
	spolu :	70	91



# Zastávky MHD - koše :

# 411

Mestská časť : Staré mesto

	Komunikácia (názov MHD zastávky)	Koše	XD	=
1	Americké námestie (americké nám.)	5	1	5
2	Cintorínska (Nemocnica Sv. Michala)	2	1	2
3	Cintorínska (Ondrejský cintorín)	1	1	1
4	Dostojevského (Malá scéna)	2	1	2
5	Hodžovo námestie (Hodžovo nám.)	4	1	4
6	Imricha Karvaša (STU)	1	1	1
7	Jesenského (SND)	2	1	2
8	Kapucínska (Kapucínska)	2	1	2
9	Kollárovo námestie (kollárovo nám)	2	1	2
10	Košická (košická, autobusová stanica)	1	1	1
11	Landererova (Panorama City )	1	1	1
12	Landererova (Prístavná)	2	1	2
13	Mlynské nivy (ul. 29. augusta)	1	1	1
14	Mlynské nivy (zastávky)	20	1	20
15	Most Apollo (Most Apollo)	2	1	2
16	Most SNP (Most SNP)	6	1	6
17	Nábrežie L. Svobodu (Chatam Sófer)	4	1	4
18	Nábrežie L. Svobodu (Kráľovské údolie)	4	1	4
19	Nábrežie L. Svobodu (Lafranconi)	4	1	4
20	Námestie 1. mája (kollárovo nám.)	1	1	1
21	Námestie Slobody (Nám. Slobody)	2	1	2
22	Námestie Slobody (Kollárovo nám.)	1	1	1
23	Námestie Slobody (Úrad vlády SR)	2	1	2
24	Námestie Slobody (STU)	1	1	1
25	Námestie SNP (Nám. SNP)	2	1	2
26	Námestie Ľudovíta Štúra (Mám. Ľ. Štúra)	2	1	2
27	Námestie Franza Liszta (Hlavná stanica)	9	1	9
28	Námestie Franza Liszta (Nám. Fr. Liszta)	2	1	2
29	Obchodná (Poštová, Martinus)	2	1	2
30	Obchodná (Vysoká, Tchibo Outlet)	2	1	2
31	Odborárske námestie (Americké nám)	1	1	1
32	Odborárske námestie (Križna)	4	1	4
33	Páričkova (Autobusová stanica)	2	1	2
34	Rázusovo nábrežie (Nám. Ľ. Štúra)	1	1	1
35	Rázusovo nábrežie (Most SNP)	3	1	3
36	Staromestská (Staromestská)	2	1	2
37	Šancová (Karpatská)	2	1	2
38	Šancová (SAV)	1	1	1
39	Špitálska (Mariánska)	2	1	2
40	Špitálska (kamenné nám.)	2	1	2
41	Štefánikova (SAV)	2	1	2
42	Štefanovičova (ÚRAD vlády SR)	2	1	2
43	Štúrova (Safárikovo námestie)	2	1	2

# Zastávky MHD - koše :

# 412

## Mestská časť : Staré mesto

	Komunikácia (názov MHD zastávky)	koše	XD	=
1	Búdková (Búdková)	3	1	3
2	Búdková (Horský park)	2	1	2
3	Búdková (Vozovňa Hroboňova)	1	1	1
4	Cesta na Červený most (ŽST Žel. Studienka)	3	1	3
5	Drotárska cesta (Na Hrebienku)	2	1	2
6	Drotárska cesta (Prvosienková)	2	1	2
7	Drotárska cesta (Šafranová)	2	1	2
8	Drotárska cesta (Slov. nár. archív)	2	1	2
9	Drotárska cesta (Hauerland)	2	1	2
10	Gaštanová (Valašská)	1	1	1
11	Gaštanová (Lovinského)	1	1	1
12	Havlíčková (Havlíčková)	2	1	2
13	Hroboňova (Vozovňa Hroboňova)	2	1	2
14	Lovinského (Vozovňa Hroboňova)	1	1	1
15	Lovinského (Lovinského)	1	1	1
16	Matúšova (Súbežná)	2	1	2
17	Mišíková (Mišíková)	2	1	2
18	Mlynská dolina (Pri Habánskom mlyne)	1	1	1
19	Mlynská dolina (ZOO)	1	1	1
20	Mudroňova (Hrad)	2	1	2
21	Mudroňova (Inovecká)	2	1	2
22	Mudroňova (Radvanská)	2	1	2
23	Mudroňova (Červený Kríž)	2	1	2
24	Mudroňova (Hummelova)	1	1	1
25	Mudroňova (Jančová)	1	1	1
26	Na Slavíne (Havlíčková)	1	1	1
27	Na Slavíne (Slavín)	2	1	2
28	Palisády (Partizánska)	2	1	2
29	Palisády (Kozia)	1	1	1
30	Palisády (Zámocká)	1	1	1
31	Prokopa Veľkého (Porokopa Veľkého)	1	1	1
32	Prokopa Veľkého (Kalvária)	1	1	1
33	Stará vinárska (Stará vinárska)	2	1	2
34	Šuleková (Šuleková)	2	1	2
35	Timravina (Donovalová)	2	1	2
36	Zámocká (Zámocká)	1	1	1
37	Západný rad (Valašská)	1	1	1
38	Valašská (Valašská)	2	1	2

39	Valašská (Hýrošova)	1	1	1
	spolu :			63

# Zastávky MHD - koše :

# 413

## Mestská časť : Staré mesto

	Komunikácia (názov MHD zastávky)	koše	XD	=
1	Brnianska (Dubová)	2	1	2
2	Karadžičova (Križna)	2	1	2
3	Karadžičova (Šoltésovej)	2	1	2
4	Karadžičova (Mlynské Nivy)	1	1	1
5	Karadžičova (Twin City)	1	1	1
6	Karpatská (Karpatská)	1	1	1
7	Karpatská (Šancova)	1	1	1
8	Križna (Križna)	3	1	3
9	Križna (Americké nám.)	1	1	1
10	Lamačská (Patrónka)	3	1	3
11	Legionárska (Račianske mýto)	2	1	2
12	Mickiewiczova (Americké nám.)	1	1	1
13	Mýtna (Račianske mýto)	1	1	1
14	Mýtna (Povraznícka)	1	1	1
15	Pražská (Hroboňova)	2	1	2
16	Pražská (Sokolská)	2	1	2
17	Radlinského (Blumentál)	2	1	2
18	Šancová (Račianske mýto)	1	1	1
19	Ulica 29. augusta (Špitálska)	2	1	2
20	Ulica 29. augusta (Cintorínska)	1	1	1
21	Vazovova (Vazovova)	2	1	2
22	Záhradnícka (Karadžičova)	2	1	2
				0
	MČ Karlova Ves			0
23	Lamačská cesta (Mokrohájska)	2	1	2
			spolu :	38

# Vyprázdňovanie košov

# 482

Mestská časť : **Petržalka**

	Miesto :	do60L/ks:	nad60L/ks:
1	Viedenská / Aucafé /	2	
2	Viedenská / most SNP /		1
3	Incheba	3	
	spolu :	5	1

**Koše na zastavkách MHD :**

**483**

**Mestská časť: Celé mesto**

	Miesto :	do60L/ks:	nad60L/ks:
1	Panónska - Einsteinova zast. Aupark obojsmerne	2	2
2	Panónska - zast. Dvory obojsmerne	2	
	spolu :	4	2