

POLYFUNKČNÝ OBJEKT - PARKOVACÍ DOM - PANÓNSKA

STAVEBNÉ OBJEKTY

1	Hlavné stavebné objekty
SO 1. 1	Parkovací dom
2	INŽINIERSKE OBJEKTY - VÝKOPY, KOMUNIKÁCIE A PLOCHY
SO 2. 1	Komunikácie, chodníky a spevnené plochy
SO 2. 2	Terénne a sadové úpravy
3	INŽINIERSKE OBJEKTY - VONKAJŠIE POTRUBNÉ VEDENIA A VODOHOSPODÁRSKE OBJEKTY
	PLYN
SO 3. 1. 1	STL DN200 oceľ - prekládka
SO 3. 1. 2	Prípojka plynu
	VODOVOD
SO 3. 2. 1	Vodovodná prípojka
	KANALIZÁCIA
SO 3. 3. 1	Prípojka splašková kanalizácia
SO 3. 3. 2	Areálová kanalizácia dažďová
4	INŽINIERSKE OBJEKTY - KÁBLOVÉ VEDENIA
SO 4. 1	Napojenie objektov na NN

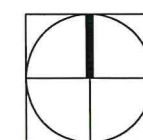
LEGENDA:

- - - - - HRANICA RIEŠENÉHO ÚZEMIA
- KATASTER
- 3021/18 PARCELNÉ ČÍSLO
- NAVRHOVANÉ OBJEKTY

OBJEKTOVÁ SKLADBA

- - - - - SO.3.1.1 PRELOŽKA STL PLYNU
- - - - - SO.3.1.2 PRÍPOJKA STL PLYNU
- - - - - SO.3.2.1 PRÍPOJKA VODOVODU
- - - - - SO.3.3.1 SPLAŠKOVÁ KANALIZÁCIA
- - - - - SO.3.3.2 DAŽDOVÁ KANALIZÁCIA
- - - - - SO.4.1 NOVÁ KÁBLOVÁ PRÍPOJKA NN

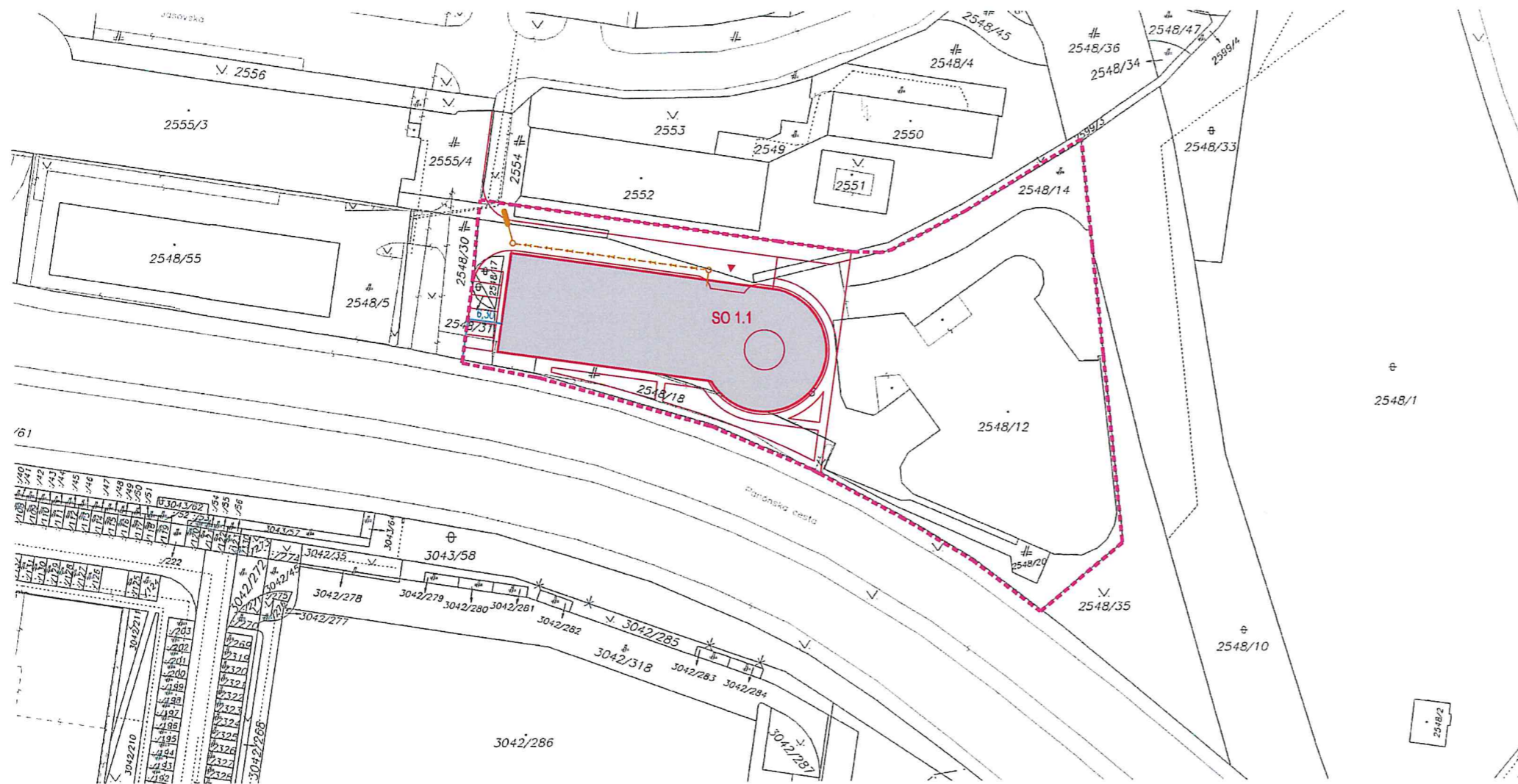
Okresný úrad Bratislava katastrálny odbor	Okres	Bratislava V	Obec	BA-m.č. PETRŽALKA	Kat. územie	Petržalka
	Číslo zákazky	K1-2018/11	Vektorová mapa	Mierka	1 : 1000	
KÓPIA KATASTRÁLNEJ MAPY na parcelu:						
Vyhotočil	Široký					
Dňa	20.04.2021	Meno	Široký			
			Spoločnosť v zmysle zákonu č. 172/2015 Z.z.		Pečiatka a podpis	



±0,000 = 135,00m n.m. BPV

SITUÁCIA - SPLAŠKOVÁ KANALIZÁCIA

M 1 : 1000



**POLYFUNKČNÝ OBJEKT - PARKOVACÍ DOM - PANÓNSKA
STAVEBNÉ OBJEKTY**

1	HLAVNÉ STAVEBNÉ OBJEKTY
SO. 1. 1	Parkovací dom
2	INŽINIERSKE OBJEKTY - VÝKOPY, KOMUNIKÁCIE A PLOCHY
SO. 2. 1	Komunikácie, chodníky a spevnené plochy
SO. 2. 2	Terénne a sadové úpravy
3	INŽINIERSKE OBJEKTY - VONKAJŠIE POTRUBNÉ VEDENIA A VODOHOSPODÁRSKE OBJEKTY
SO. 3. 1. 1	PLYN STL DN200 oceľ - prekládka
SO. 3. 1. 2	Prípojka plynu VODOVOD
SO. 3. 2. 1	Vodovodná prípojka KANALIZÁCIA
SO. 3. 3. 1	Prípojka splašková kanalizácia
SO. 3. 3. 2	Areálová kanalizácia dažďová
4	INŽINIERSKE OBJEKTY - KÁBLOVÉ VEDENIA
SO. 4. 1	Napojenie objektov na NN

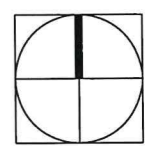
LEGENDA:

- - - - - HRANICA RIEŠENÉHO ÚZEMIA
- KATASTER
- 3021/18 PARCELNÉ ČÍSLO
- NAVRHOVANÉ OBJEKTY

OBJEKTOVÁ SKLADBA

- - - - - SO.3.1.1 PRELOŽKA STL PLYNU
- - - - - SO.3.1.2 PRÍPOJKA STL PLYNU
- - - - - SO.3.2.1 PRÍPOJKA VODOVODU
- - - - - SO.3.3.1 SPLAŠKOVÁ KANALIZÁCIA
- - - - - SO.3.3.2 DAŽĎOVÁ KANALIZÁCIA
- - - - - SO.4.1 NOVÁ KÁBLOVÁ PRÍPOJKA NN

Okresný úrad Bratislava katastrálny odbor	Okres	Bratislava V	Obec	BA-m.č. PETRŽALKA	Kat. územie	Petržalka
	Číslo zákazky	K1-1018m	Vektorová mapa		Mierka	1 : 1000
KÓPIA KATASTRÁLNEJ MAPY na parcelu:						
Vyhotovil	Široký					
Dňa	20.04.2021	Meno	Široký			
<div style="border: 1px solid red; padding: 5px; display: inline-block;"> Spoločnosť v zmysle zákona č. 1/2005 Z.z. </div> <div style="margin-left: 20px;"> </div>						
Pečiatka a podpis						



±0,000 = 135,00m n.m. BPV

SITUÁCIA - SPLAŠKOVÁ KANALIZÁCIA M 1 : 1000