



Spoplatnené v zmysle zákona č. 145/1995 Z.z.

Geometrický plán je podkladom na právne úkony, keď údaje doterajšieho stavu výkazu výmer sú zhodné s údajmi platných výpisov z katastra nehnuteľnosti

Vyhoviteľ	Kraj <i>Bratislavský</i>	Okres <i>Bratislava IV</i>	Obec <i>Bratislava-Dúbravka</i>
<i>JUMI s.r.o.</i> <i>Medzilaborecká 27</i> <i>Bratislava</i> <i>82101</i> iČo: <i>35931469</i>	Kat. územie <i>Dúbravka</i>	Číslo plánu <i>298/2021</i>	Mapový list č <i>Stupava 1-6/34,1-6/43</i>
GEOMETRICKÝ PLÁN			
<i>na vyznačenie vecného bremena na priznanie práva uloženia inžinierskych sietí na parcelách reg.C-KN p.č. 3419/1 a reg.E-KN p.č. 3192/100, 3193, 3195/2, 4424/202.</i>			

Vyhoviteľ	Autorizačne overil	Úradne overil <i>Ing. Soňa Dolníková</i>
-----------	--------------------	--

Dňa: <i>21.10.2021</i>	Meno: <i>Ing. Peter Oravec</i>	Dňa: <i>21.10.2021</i>	Mer
Nové hranice boli v prírode označené <i>koridorom inž.siete, inžinierskou sieťou</i>		Náležitostami a presnosťou zodpovedajúcej	
Záznam podrobného merania (meračský náčrt) č. <i>6531</i>		Pečiatka a podpis	
Súradnice bodov označených číslami o ostatné meračské údaje sú uložené vo všeobecnej dokumentácii			



VÝKAZ VÝMER

Výmera		Zmeny					Nový stav					Vlastník, (iná opráv. osoba) adresa, (sídlo)
		Druh pozemku	Diel číslo	k parcele číslo	m ²	od parcely číslo	m ²	Číslo parcely	Výmera		Druh pozemku	
m ²								ha	m ²	kód		
Stav právny												
	964	ost.pl.					(3192/100		964	ost.pl.)	Doterajší	
	360	t.t.p.					(3193		360	t.t.p.)	Doterajší	
	188	t.t.p.					(3195/2		188	t.t.p.)	Doterajší	
	2731	zast.pl.					3419/1		2731	zast.pl.	Doterajší	
										22		
2	1471	zast.pl.					(4424/202	2	1471	zast.pl.)	Doterajší	

2	5714							2	5714			
Stav podľa registra C KN												
	2731	zast.pl.					3419/1		2731	zast.pl.	Doterajší	
										22		
	4712	zast.pl.					3447/3		4712	zast.pl.	detto	
										22		
	2	zast.pl.					3447/5		2	zast.pl.	detto	
										25		
1	7632	zast.pl.					3466	1	7632	zast.pl.	detto	
										22		

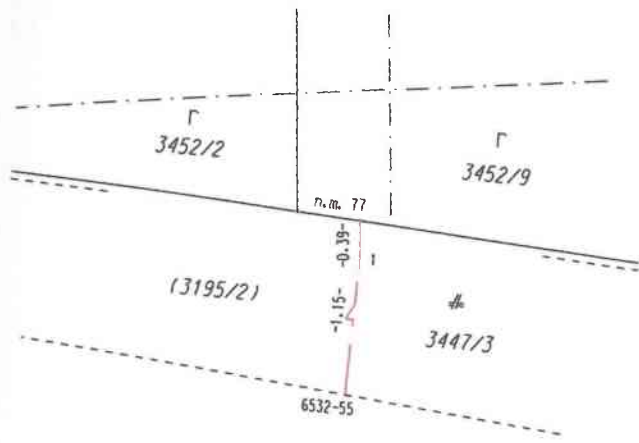
2	5077							2	5077			

oženia inžinierskych sietí (podzemné elektrické vedenie) vo vyznačenom rozsahu (inžinierskou sieťou a koridorom inžinierskej siete) 0, 3193, 3195/2, 4424/202 v prospech Západoslovenská distribučná, a.s., Čulenova 6, Bratislava.

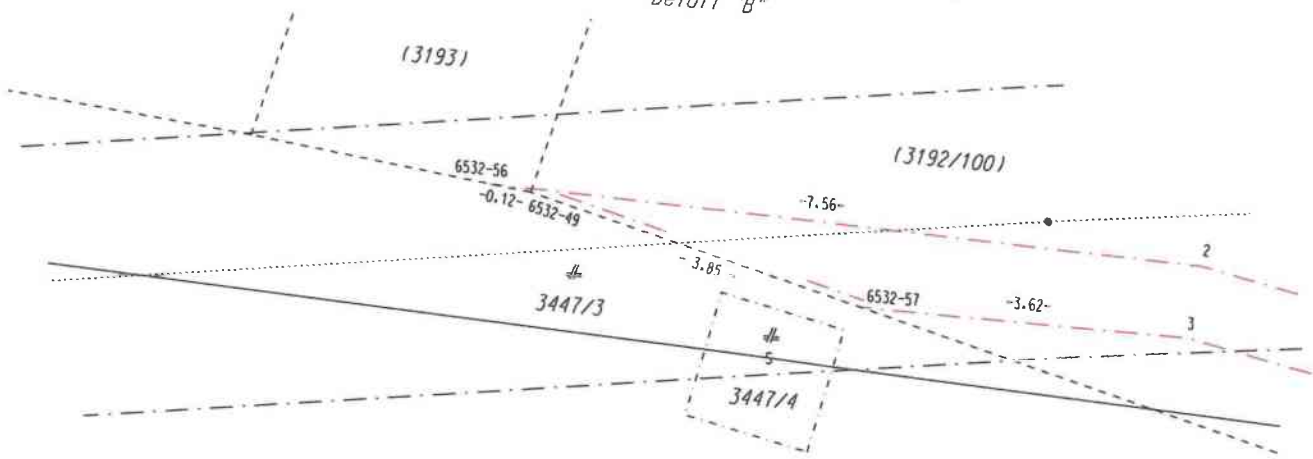
≧ postavená inžinierska stavba – cestná, miestna a účelová komunikácia, lesná cesta, poľná cesta, ...

≧ postavená ostatná inžinierska stavba a jej súčasti

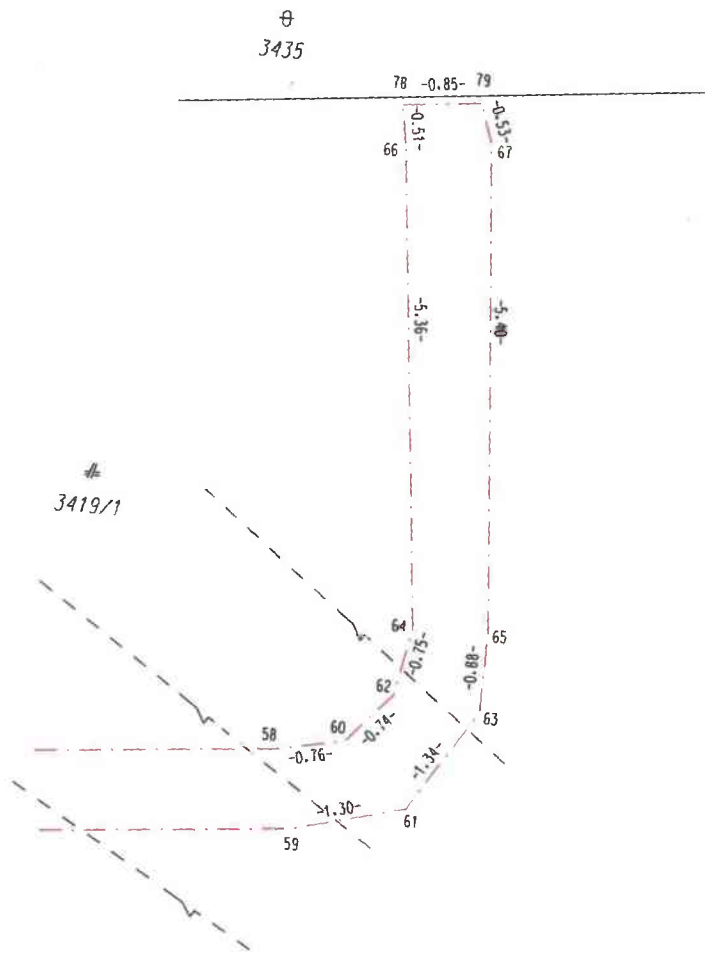
Detail "A"



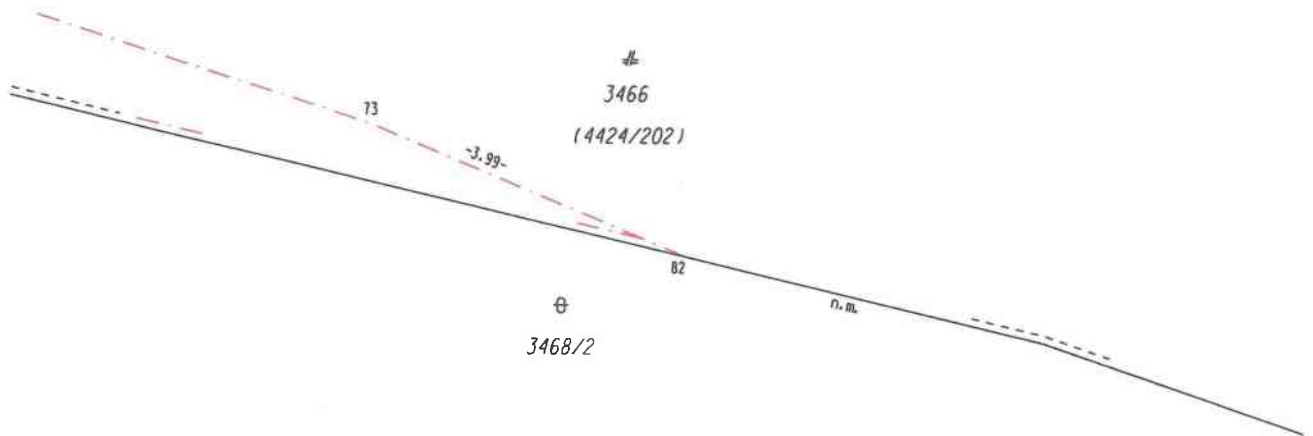
Detail "B"



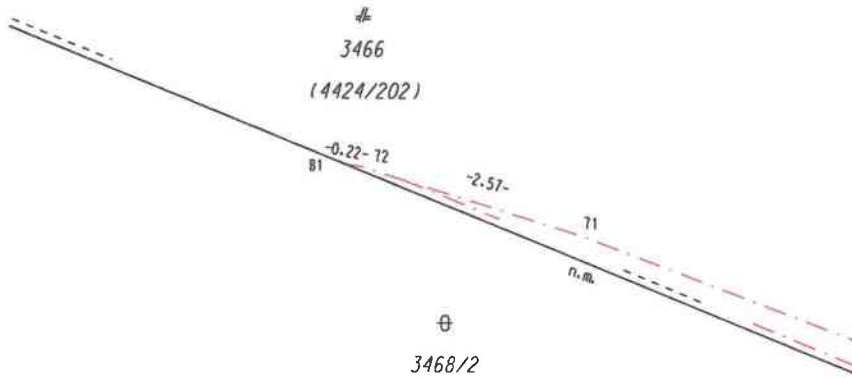
Detail "C"



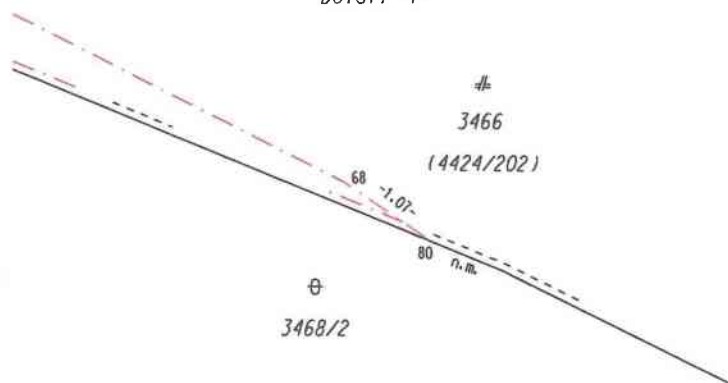
Detail "D"

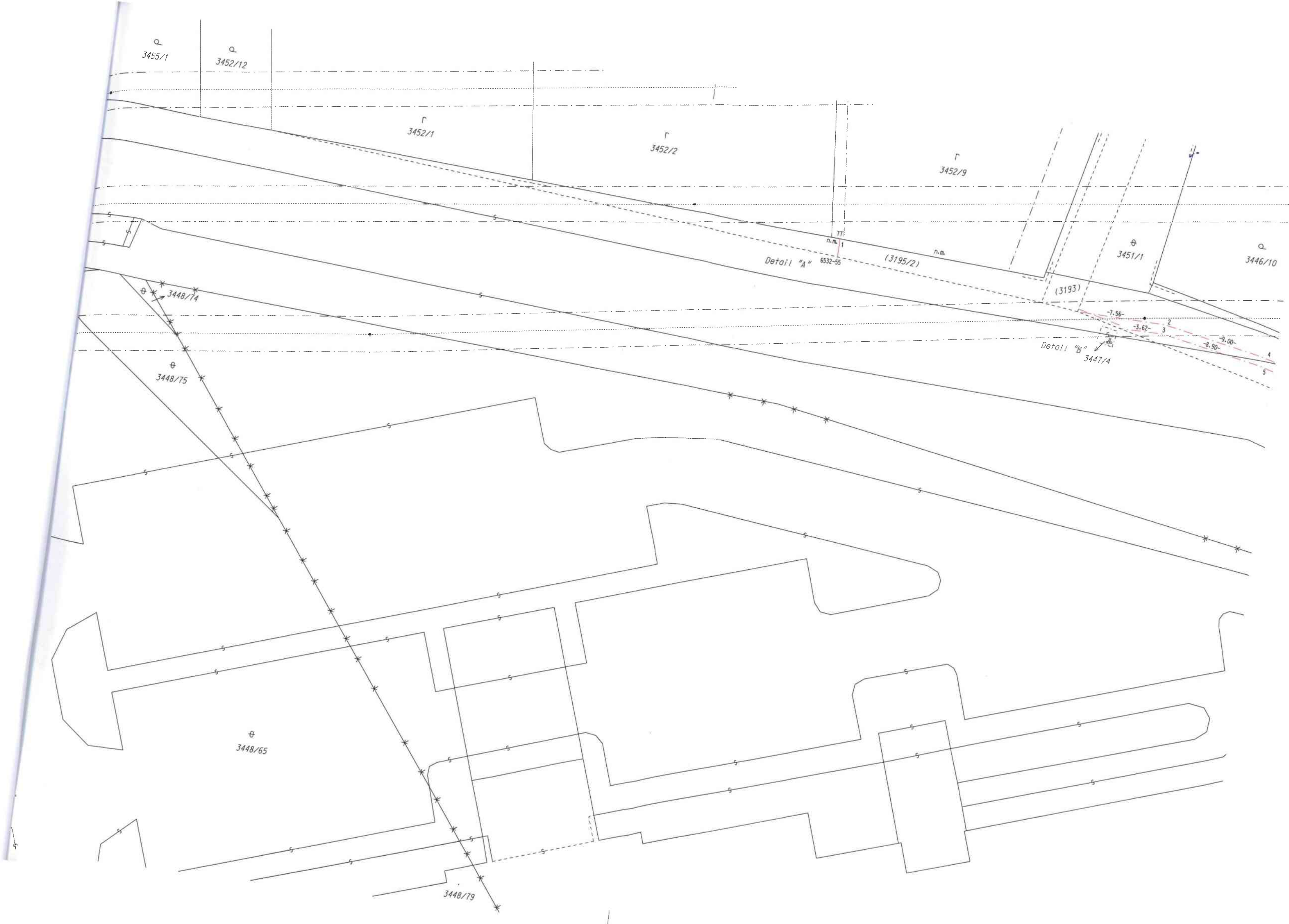


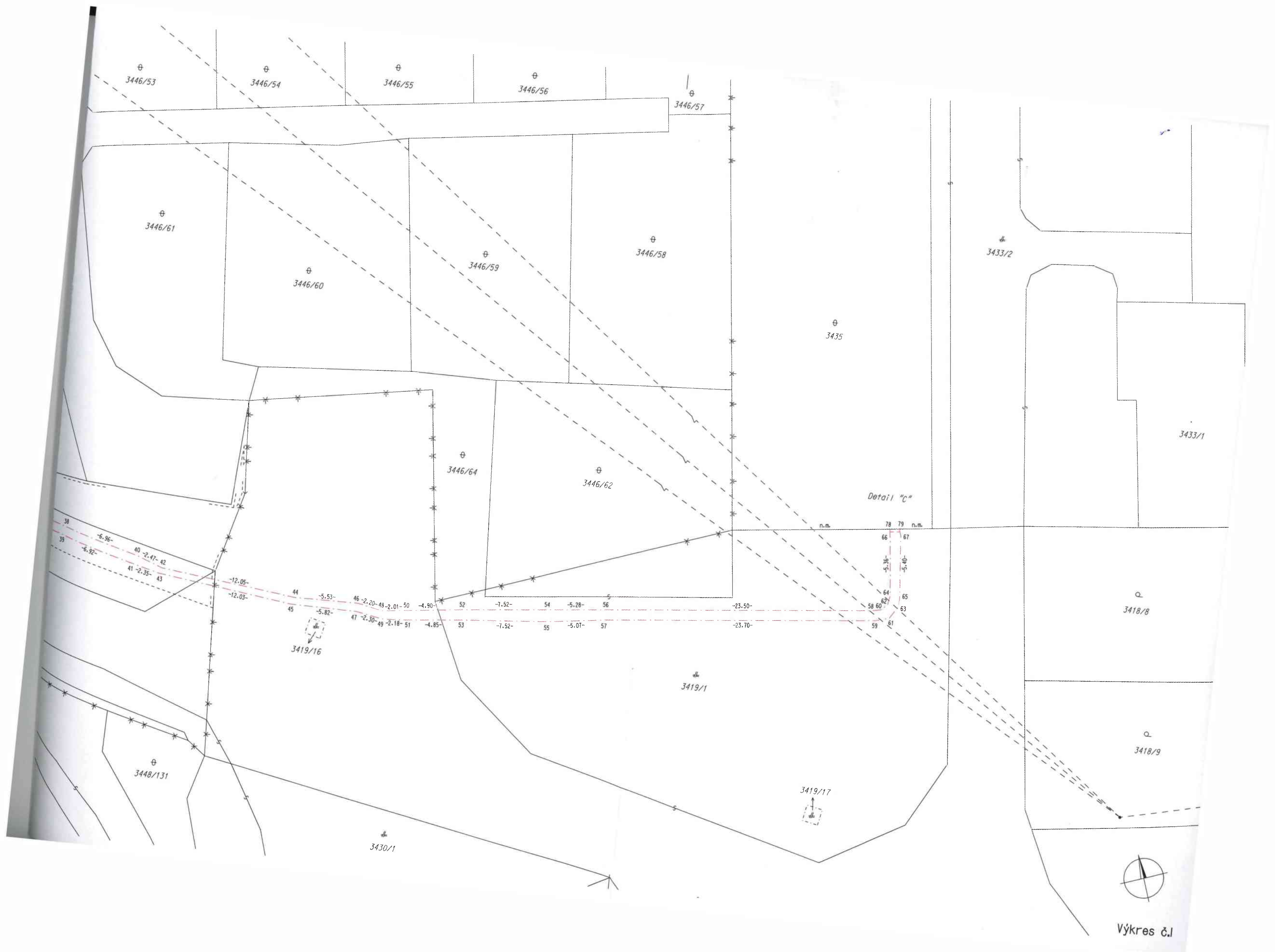
Detail "E"

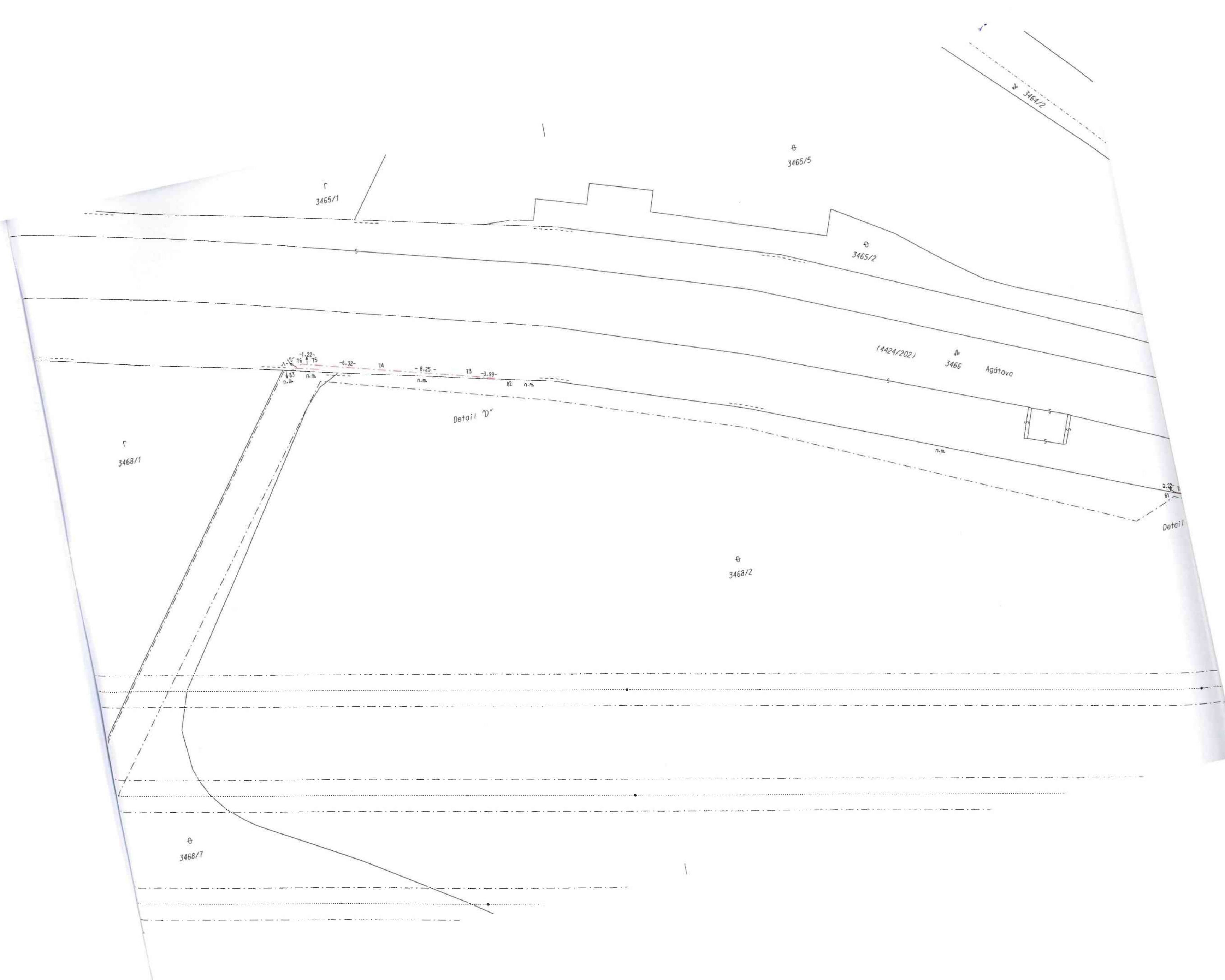


Detail "F"









⊕
3465/5

⊙
3463/4

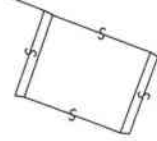
⊕
3465/2

3464/1

(4424/202)

3466

Agátova



n.m.

⊕
3468/2

-0.22- 12-2.57- 71
81
Detail "E"

-4.55- 10
n.m.

-8.29-

69

n.m.

-11.91-

Detail "F"

68-1.07-

80

n.m.

3447/3

3469/2

⊕
3470/3

Vúkras 2