

Spoplatnené v zmysle
zákona č. 145/1935 Z.z.

Geometrický plán je podkladom na právne úkony, keď údaje doterajšieho stavu výkazu výmer sú zhodné s údajmi platných výpisov z katastra nehnuteľností

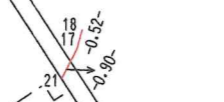
Vyhотовiteľ JUMI s.r.o. Medzilaborecká 27 Bratislava 82101 IČO: 35931469	Kraj Bratislavský	Okres Bratislava V	Obec Bratislava-Rusovce		
	Kat. územie Rusovce	Číslo plánu 282.3/2020	Mapový list č Bratislava 8-5/13		
Vyhотовil		Autorizačne overil		Úradne overil Meno: Ing. Marián Druska	
				Dňa: 22.6.2021	Meno: Ing. Peter Oravec
GEOMETRICKÝ PLÁN					
<i>na vyznačenie vecného bremena na priznanie práva uloženia inžinierskych sietí na parcelách reg.E-KN p.č.3126 a reg.C-KN p.č.585/1, 585/5, 614/12.</i>					
Nové hranice boli v prírode označené inžinierskou sieťou					
Záznam podrobného merania (meračský náčrt) č. 3405					
Súradnice bodov označených číslami a ostatné meračské údaje sú uložené vo všeobecnej dokumentácii					

VÝKAZ VÝMER

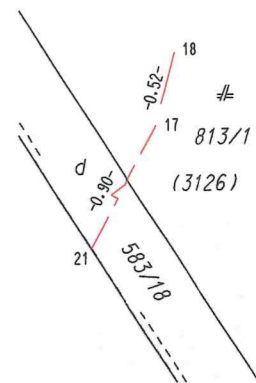
Doterajší stav										Zmeny				Nový stav			
pzkn. vložky	listu vlastn.	Číslo parcely			Druh pozemku	Diel číslo	k parcele číslo	m ²	od parcely číslo	m ²	Číslo parcely	Výmera		Druh pozemku	Vlastník, (inéd opráv. osoba) adresa, (sídló)		
		PK	KN-E	KN-C								ha	m ²				
1779	1779			585/1	zast.pl.					585/1	786		zast.pl. 22	Doterajší			
1779	1779			585/5	zast.pl.					585/5	579		zast.pl. 22	detto			
1779	1779			614/12	zast.pl.					614/12	388		zast.pl. 22	detto			
1779	1779		3126		zast.pl.					(3126)	6741		zast.pl.)	Doterajší			
Spolu:											8494			8494			
Stav podľa registra C KN																	
				583/18	zast.pl.					583/18	15		zast.pl. 18	Doterajší			
1779	1779			585/1	zast.pl.					585/1	786		zast.pl. 22	detto			
1779	1779			585/5	zast.pl.					585/5	579		zast.pl. 22	detto			
1779	1779			614/12	zast.pl.					614/12	388		zast.pl. 22	detto			
				813/1	zast.pl.					813/1	1	5678	zast.pl. 22	detto			
Spolu:											1			1		7446	



Detail "A"



Detail "A"



580/1

d
580/3

546/2

d
545/29

d
545/33

546/1

d
545/31

d
545/30

d
545/34

813/6

546/3

d
545/11

d
545/32

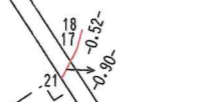
614/11

d
583/18

d
545/35

d
617

Detail "A"



581

d
583/16

Vývojná ulica

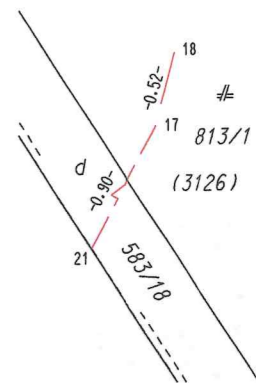
615/59

d
615/64

615/65

614/13

Detail "A"



813/1
(3126)

614/12

583/40

583/37

585/1

585/5

586/4

d
586/2

d
615/15

616/1

583/38

Vývojná ulica

Kováčova ulica