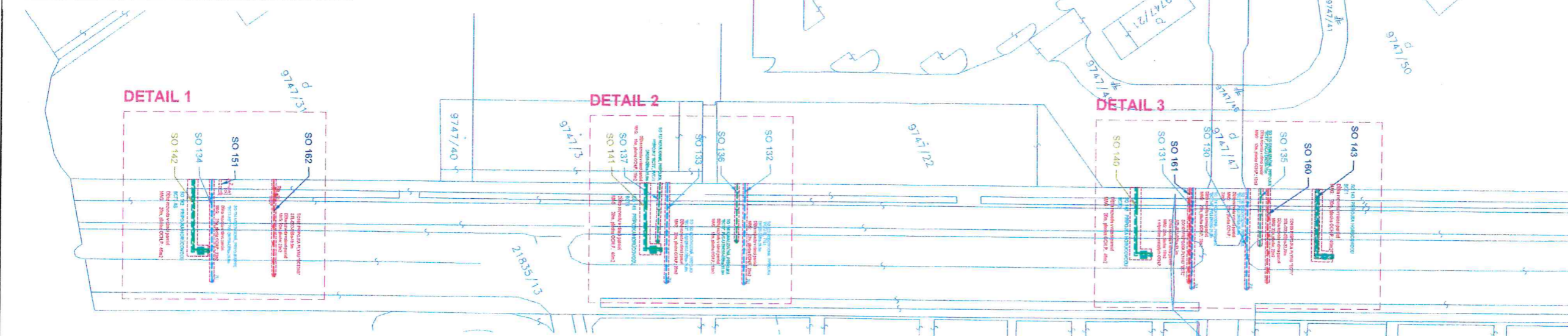


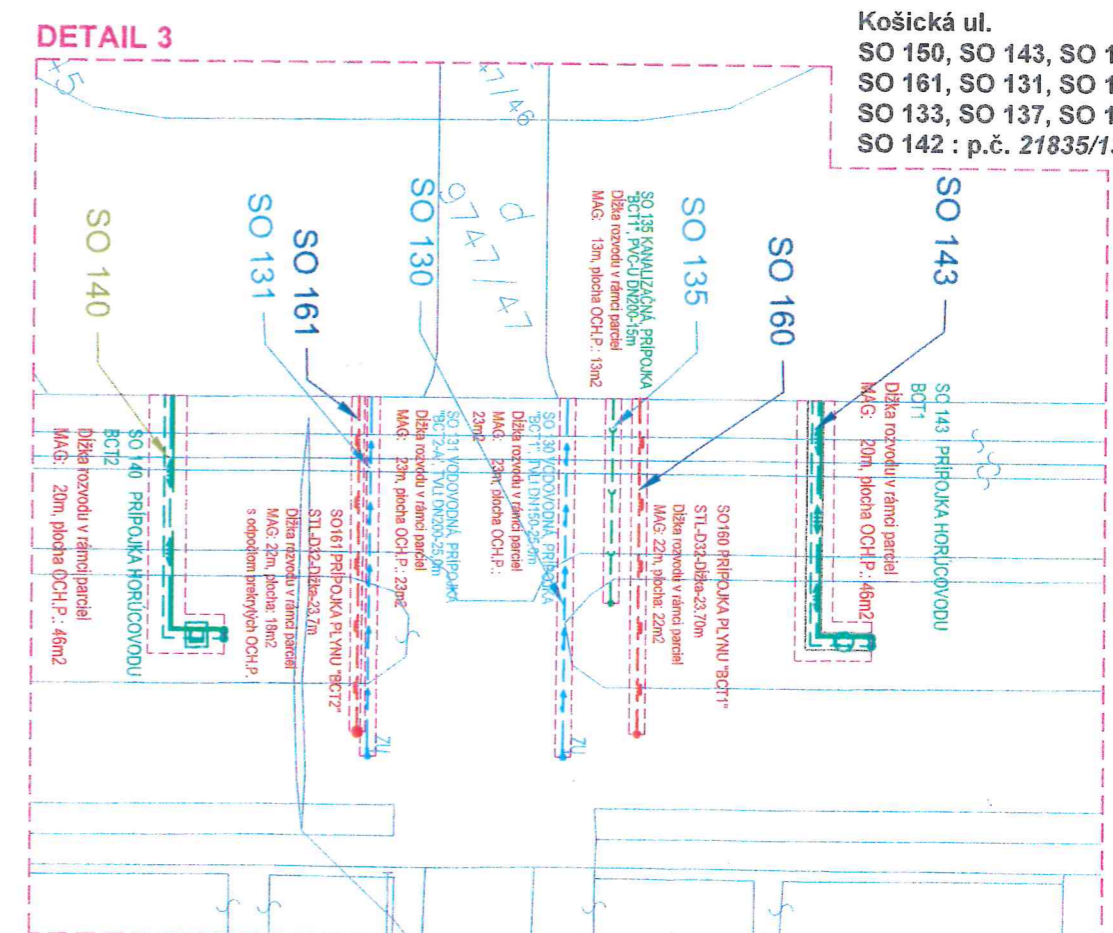
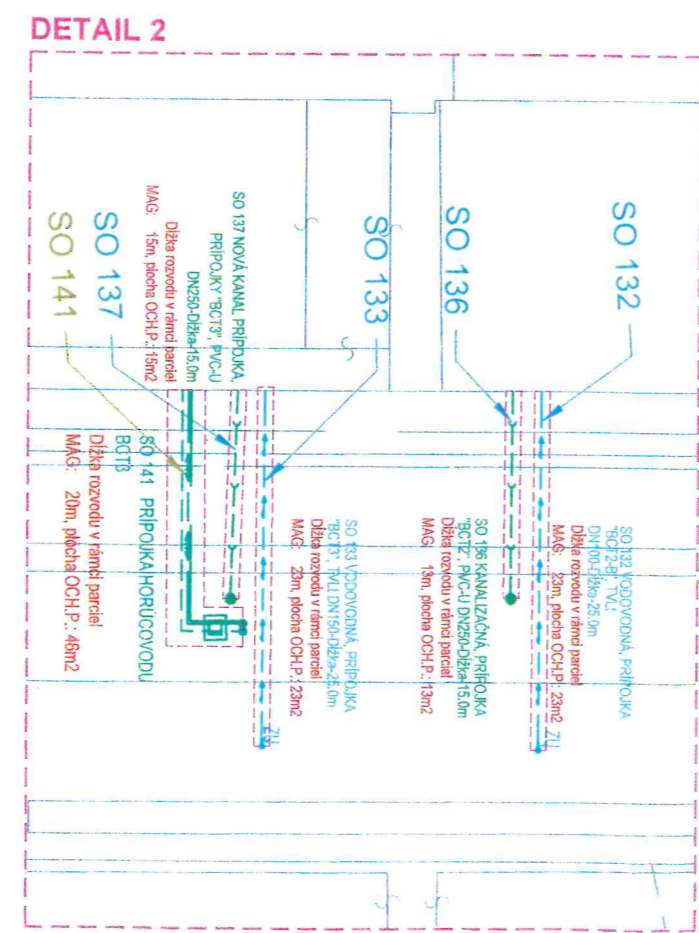
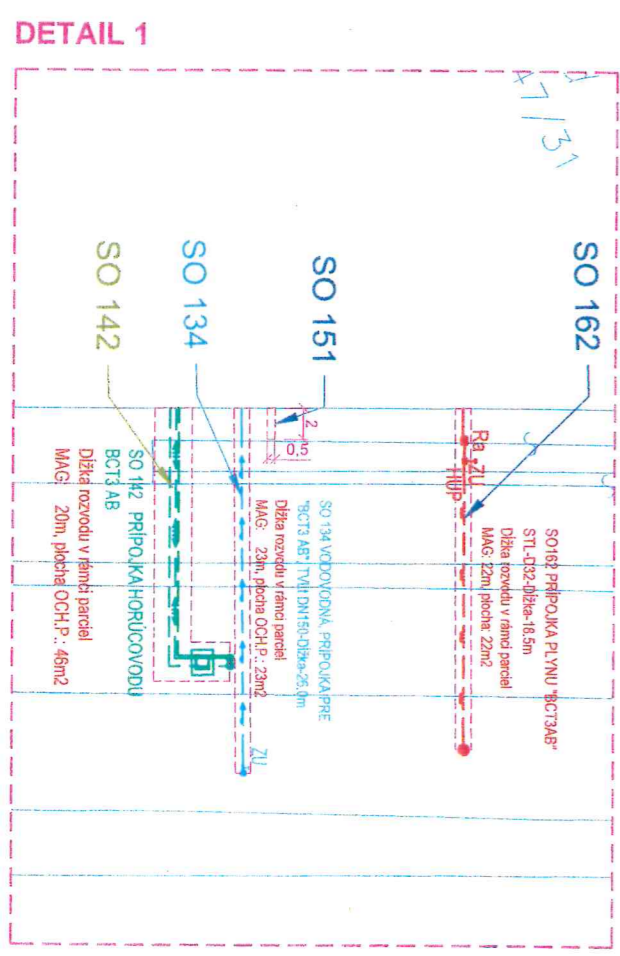
Okresný úrad Bratislava katastrálny odbor	Okres Bratislava II, I	Obec BA-m.š. RUŽINOV, Staré Mesto	Kat. územie Nivy, Staré Mesto
	Číslo zázky K1-3162/21	Vektorová mapa	Mierka 1 : 2000
KÓPIA KATASTRÁLNEJ MAPY na parcelu:			
Vyhotoval			
Dňa 24.05.2021	Meno Mgr. Adam Polák		



- LEGENDA SPEVNENÝCH PLŔCH:**
- VIAZ DO ÚZEMIA BCT
 - CHODNÍK
- LEGENDA OCHRANY VEDENÍ IS:**
- OCHRANA VEDENÍ ELEKTRO
 - KORUOVANÉ PLASTOVÉ OCHRANÝ V ZEMÍ
 - OCHRANA VEDENIA HORUCOVODU
 - PREFABRIKÁTY / OBEZOVANIE
- LEGENDA HORUCOVODOV**
- HORUCOVODNÁ PRÍPOJKA - PRÍVODNÉ POTRUBIE
 - HORUCOVODNÁ PRÍPOJKA - VRATNÉ POTRUBIE
 - DISPEČERSKÝ KÁBEL TCEP/FLEZE 2EPx1 + POTRUBIE HDPE DN40
 - ARMATURNÁ ŠACHTICA - PE Ø120, POVLČP Ø600MM D400
- LEGENDA / PLYN BCTPI**
- SO 160 STL PLYNOVÁ PRÍPOJKA BCTPI PRE OBJEKT BCT1
 - SO 161 STL PLYNOVÁ PRÍPOJKA BCTPI PRE OBJEKT BCT2
 - SO 162 STL PLYNOVÁ PRÍPOJKA BCTPI PRE OBJEKT BCT3 AB
 - ME - MIERACA ZOSTAVA TYP SKRINKY S 300 NTL, S PLYNOMEROM BIST GS
 - RA - REGULÁČNÁ ZOSTAVA - ZEMLNÝ MODUL TYP ME4 S 2SE
- LEGENDA / VHS BCTPI**
- SO 130 PRÍPOJKA VODOVODU BCT1
 - SO 131 PRÍPOJKA VODOVODU BCT2 A
 - SO 132 PRÍPOJKA VODOVODU BCT2 B
 - SO 133 PRÍPOJKA VODOVODU BCT3
 - SO 134 PRÍPOJKA VODOVODU BCT3 AB
 - SO 135 KANALIZAČNÁ PRÍPOJKA BCT1
 - SO 136 KANALIZAČNÁ PRÍPOJKA BCT2
 - SO 137 KANALIZAČNÁ PRÍPOJKA BCT3

ZOZNAM PARCEL V PRIAMOM ZÁBERE:

Košická ul.
SO 150, SO 143, SO 160, SO135, SO 130,
SO 161, SO 131, SO 140, SO 132, SO 136,
SO 133, SO 137, SO 141, SO 162, SO 134,
SO 142 : p.č. 21835/13



Názov PD	Majetkoprávne podklady	Mierka	Dátum
Č. výkresu	Obsah: ZÁBER STAVIEB - VJAZDY - ZÁKRES NA KM		09/2021
Revízia	M03	Stupeň	DSP
Dodatok	R00	Stavebný objekt	Časť
Projekt	D00		
Projekt	BCT, Úprava príťahých komunikácií a technickej infraštruktúry	Profesia	ARCHITEKTÚRA A STAV. RIEŠENIE