




OSLOBODENÉ OD POPLATKOV

Stavba: D2 Bratislava, Lamačská cesta - Staré Grunty, objekt: SO 628-00

Geometrický plán je podkladom na právne úkony, keď údaje doterajšieho stavu výkazu výmer sú zhodné s údajmi platných výpisov z katastra nehnuteľností.

Vyhoviteľ  Košícká 20, 821 09 Bratislava IČO: 35918128 tel. +421 903 219 469 geoigs@geoigs.sk	Kraj Bratislavský	Okres Bratislava IV	Obec BA - m. č. Karlova Ves
	Kat. územie Karlova Ves	Číslo plánu 130/2018	Mapový list č. Stupava 0-9/23,41
		GEOMETRICKÝ PLÁN na vyznačenie vecného bremena práva uloženia inžinierskej siete "Prípojka NN pre VO na D2 v Mlynskej doline" na pozemku reg. E KN z pôv. k.ú. Bratislava 22393/1 a na pozemkoch reg. C KN p. č. 2908, 2910/18, 2912/28, 3888/57, 3888/63, 3888/69, 3888/70, 3888/75, 3888/135, 3888/146, 3888/147, 3888/149	
Vyhotovil		Autorizačne overil Ing. Monika Vičková	
Dňa: 31.10.2018	Meno: Ing. Vladimír Peťko	Dňa: 31.10.2018	Meno: Ing. Vladimír Peťko
Nové hranice boli v prírode označené neboli stabilizované		Úradne overil Dňa: 14 NOV. 2018 Číslo: GA-2548/2018	
Záznam podrobného merania (meračský náčrt) č. 4865		Úradne overené podľa § 9 zákona NR SR č. 215/1995	
Súradnice bodov označených číslami a ostatné meračské údaje sú uložené vo všeobecnej dokumentácii		Ing. Vladimír Peťko Autorizačný úrad Bratislava	

VÝKAZ VÝMER

Doterajší stav				Zmeny				Nový stav						
pzkn vložky	listu vlastn.	Číslo		Druh pozemku	Diel číslo	k parcele číslo	m ²	od parcely číslo	m ²	Číslo parcely	Výmera		Druh pozemku	Vlastník, (iná opráv. osoba) adresa, (sídlo)
		PK	KN - E								KN - C	ha		
PK	LV	PK	KN - E	KN - C								ha	m ²	
Poznámka: Zriaďuje sa vecné bremeno práva uloženia inžinierskej siete (SO 628-00 Prípojka NN pre VO na D2 v Mlynskej doline) na pozemku reg. E KN p. č. 22393/1 (pôv. k.ú. Bratislava), a pozemkoch reg. C KN p. č. 2908, 2910/18, 2912/28, 3888/57, 3888/63, 3888/69, 3888/70, 3888/75, 3888/135, 3888/146, 3888/147, 3888/149 vo vyznačenom rozsahu v prospech správcu siete.														
Legenda: kód spôsobu využívania 21 - Pozemok, na ktorom je postavená inžinierska stavba - diaľnica a rýchlostná komunikácia a jej súčasť 22 - Pozemok, na ktorom je postavená inžinierska stavba - cestná, miestna a účelová komunikácia, lesná cesta, poľná cesta, chodník, nekruté parkovisko a ich súčasť 37 - Pozemok, na ktorom sú skaly, svaHY, rokliny, výmole, vysoké medze s krovím alebo kamením a iné plochy, ktoré neposkytujú trvalý úžitok														

⊕
2883

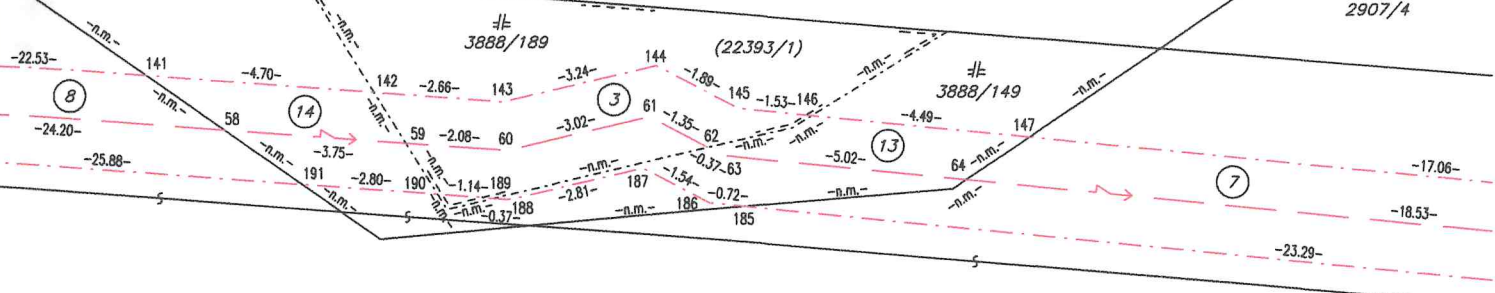
≠
3888/188

⊕
2907/4

≠
3888/189

(22393/1)

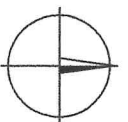
≠
3888/149



≠
3888/63

≠
3888/69

≠
3888/135

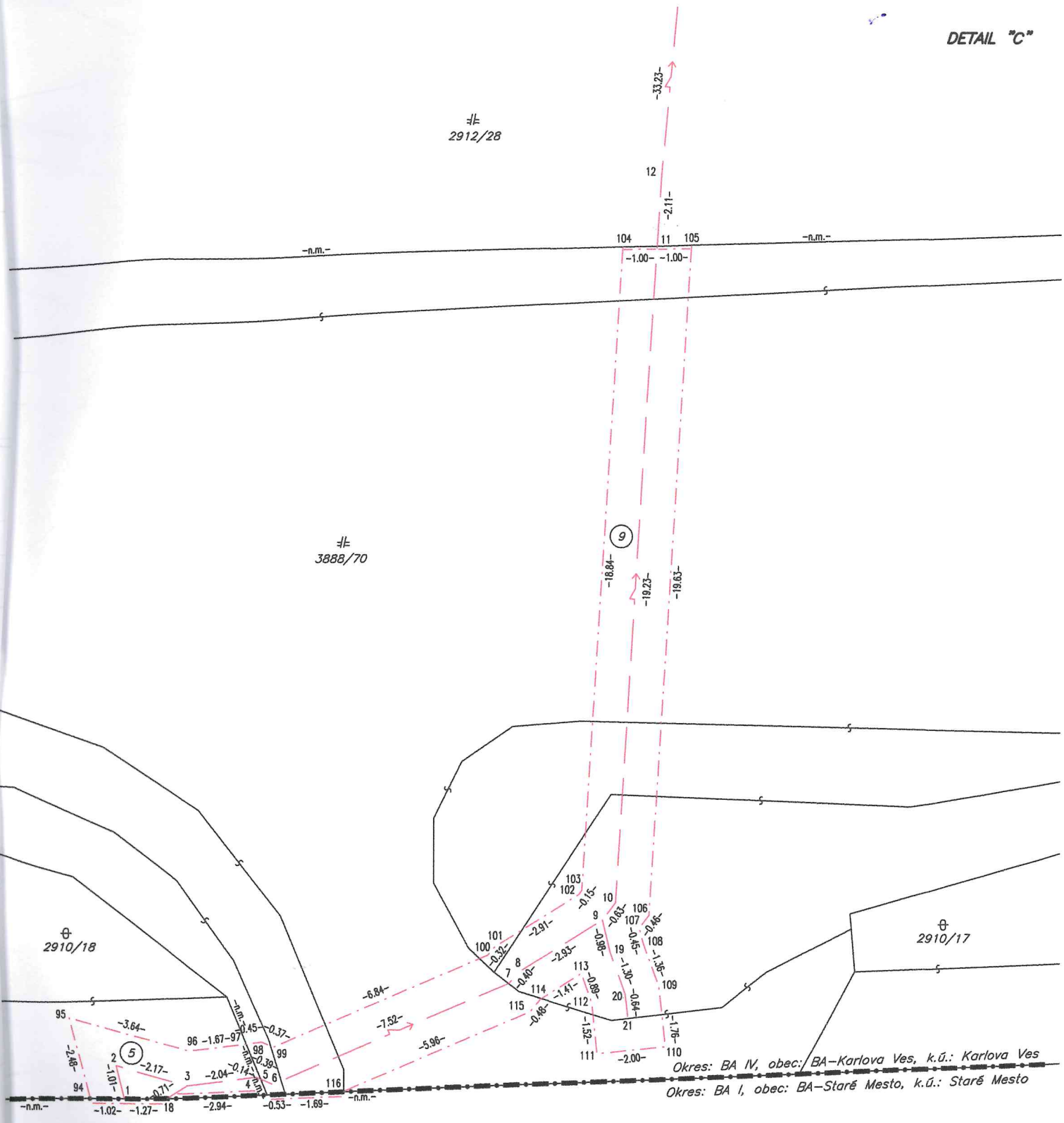


±k
2912/28

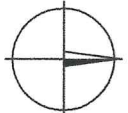
±k
3888/70

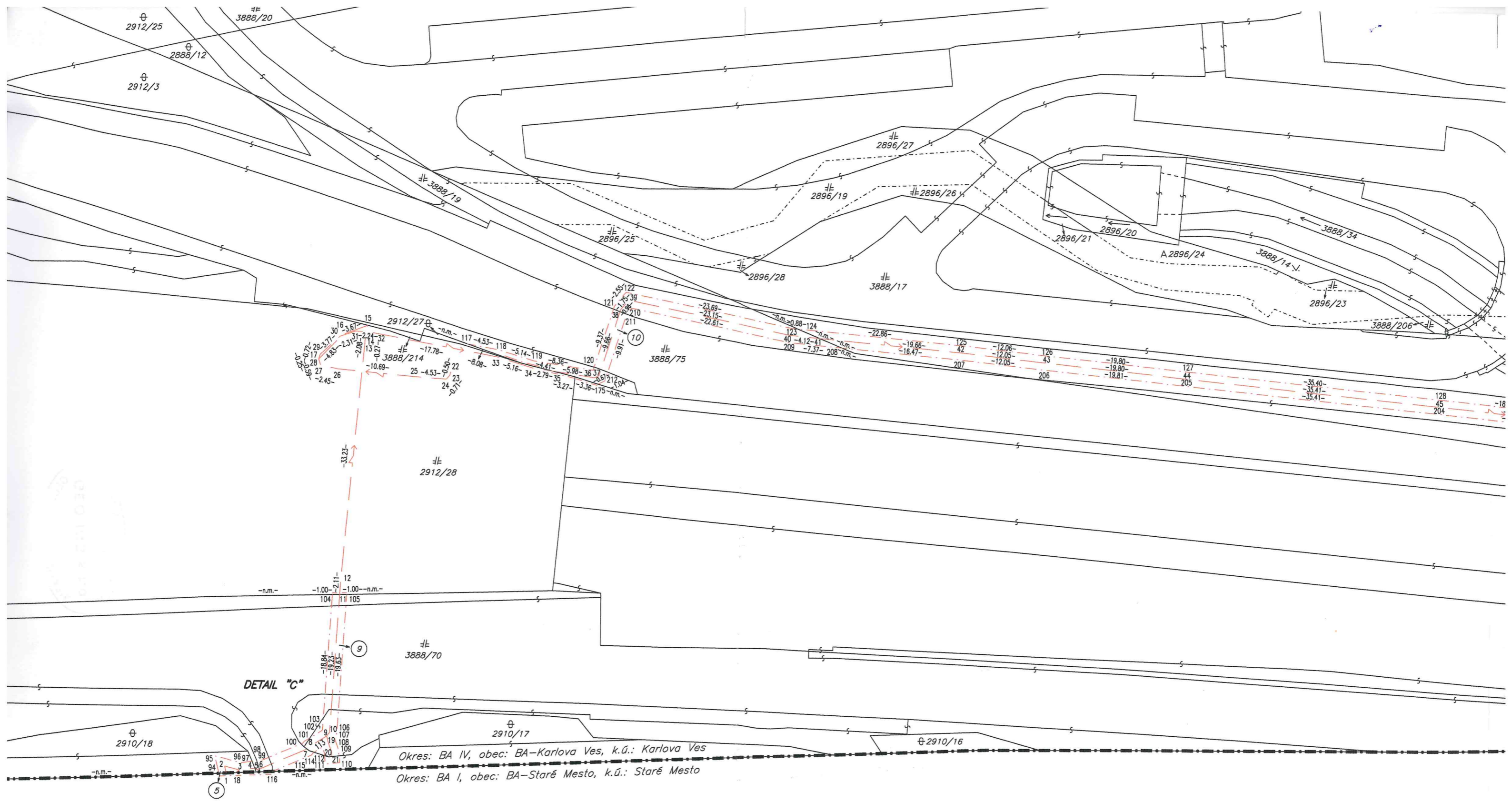
±k
2910/18

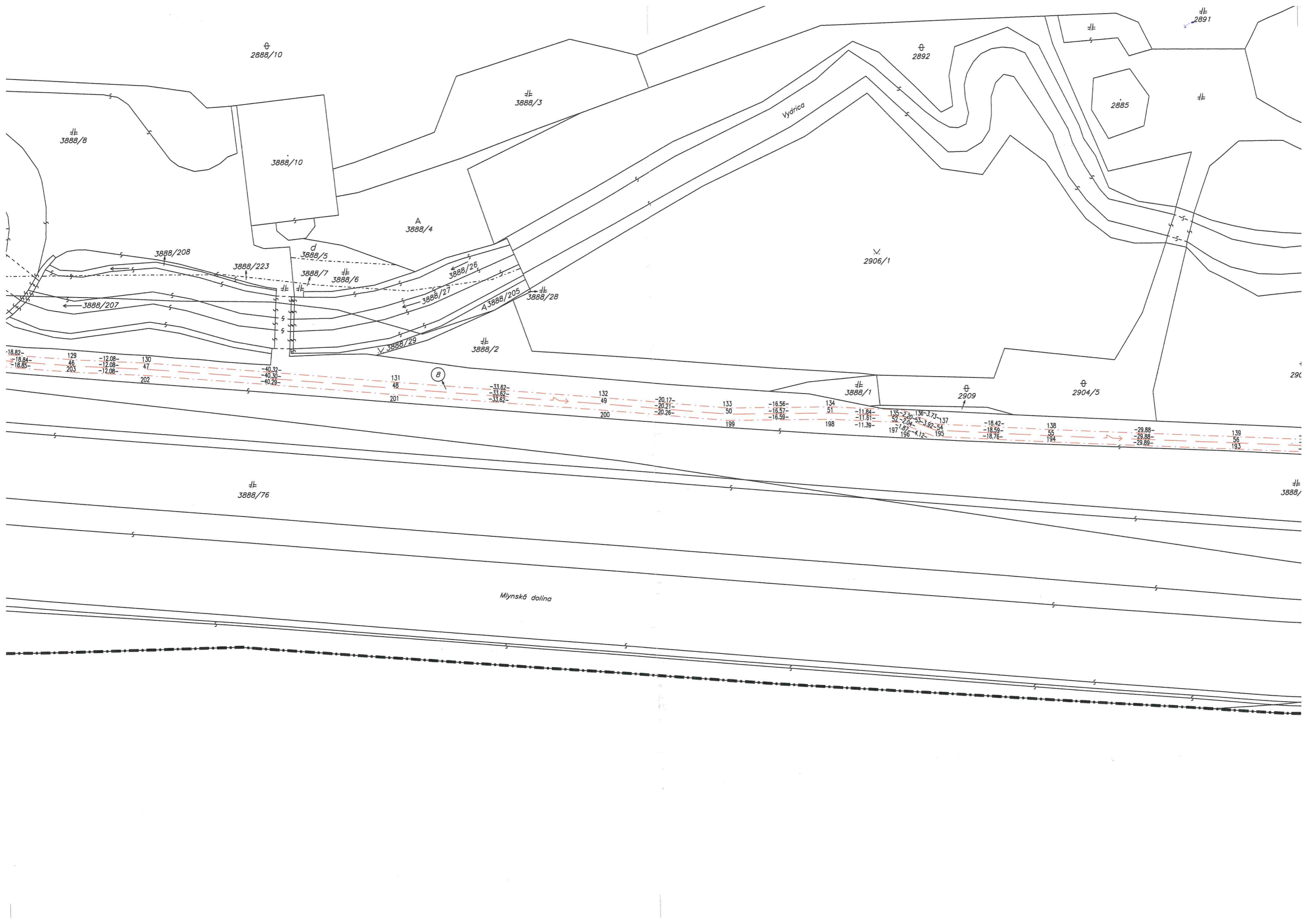
±k
2910/17



Okres: BA IV, obec: BA-Karlova Ves, k.ú.: Karlova Ves
Okres: BA I, obec: BA-Staré Mesto, k.ú.: Staré Mesto







⊕ 2888/10

⊕ 2892

⊕ 2891

≠ 3888/8

3888/10

≠ 3888/3

2885

≠

A 3888/4

V. 2906/1

3888/208

3888/223

d 3888/5

≠ 3888/7

≠ 3888/6

3888/26

3888/27

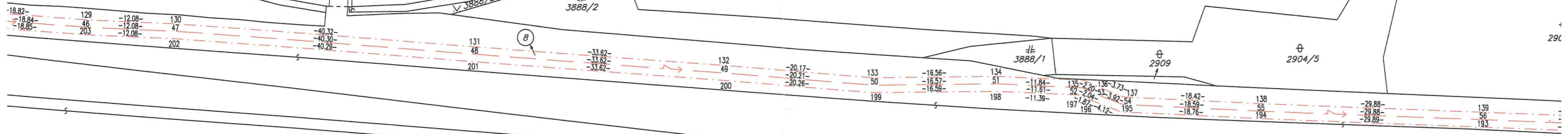
A 3888/205

≠ 3888/28

3888/207

V. 3888/29

≠ 3888/2



≠ 3888/76

≠ 3888/

Mlynská dolina

Vydrica



STUPAVA 0-9/23
STUPAVA 0-9/41

Okres: BA IV, obec: BA-Karlova Ves, k.ú.: Karlova Ves
Okres: BA I, obec: BA-Staré Mesto, k.ú.: Staré Mesto

