




Stavba: D2 Bratislava, Lamačská cesta - Staré Grunty, objekt: SO 521-00

OSLOBODENÉ OD POPLATKOV

Geometrický plán je podkladom na právne úkony, keď údaje doterajšieho stavu výkazu výmer sú zhodné s údajmi platných výpisov z katastra nehnuteľností.

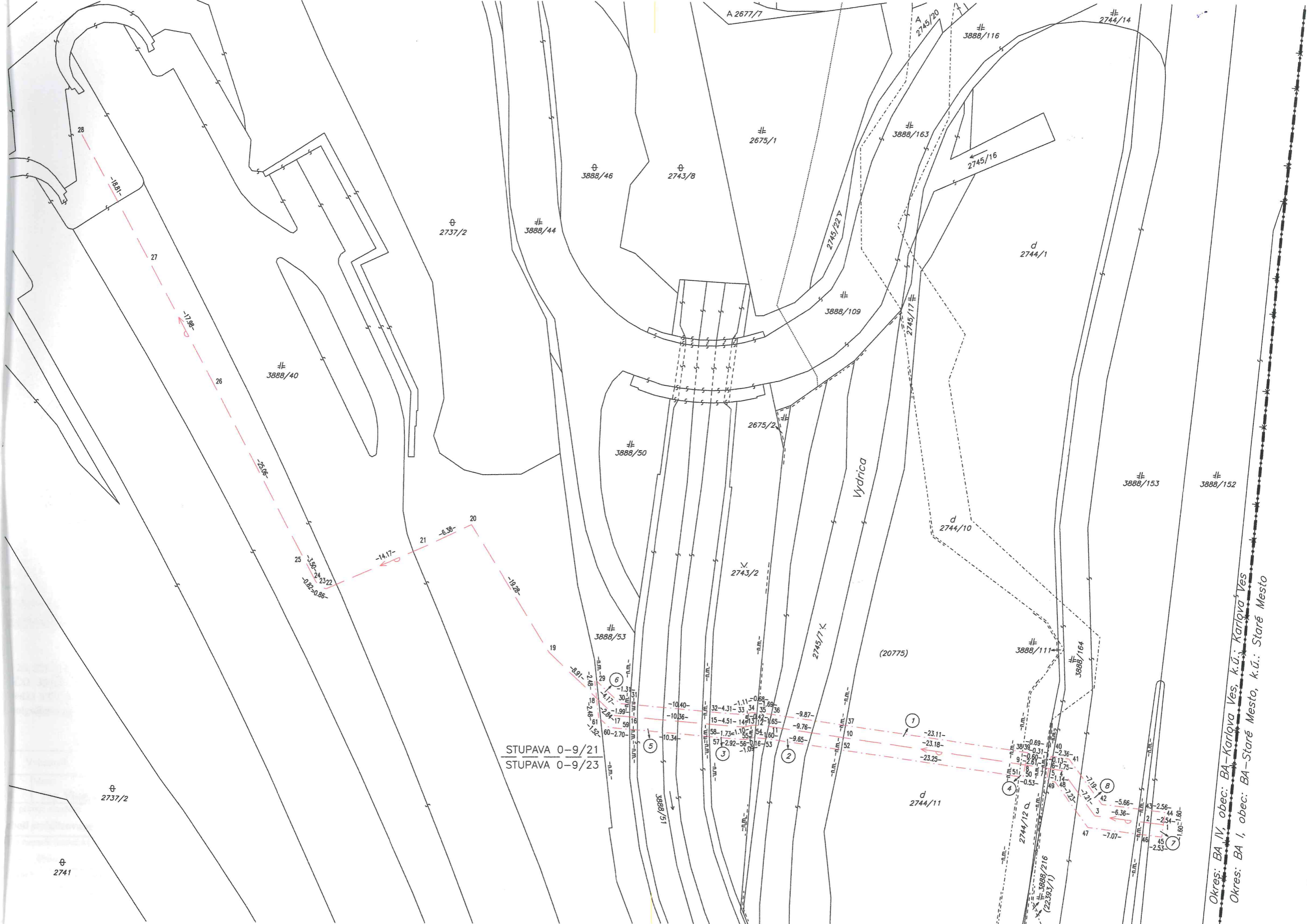
Vyhoviteľ  Košická 20, 821 09 Bratislava IČO: 35918128 tel. +421 903 219 469 geoigs@geoigs.sk		Kraj Bratislavský	Okres Bratislava IV	Obec BA - m. č. Karlova Ves
		Kat. územie Karlova Ves	Číslo plánu 128/2018	Mapový list č. Stupava 0-9/21,23
		GEOMETRICKÝ PLÁN vyznačenie vecného bremena práva uloženia inžinierskej siete "Prípojka vody do tunela na južnom portáli" na pozemkoch reg. E KN z pôv. k.ú. Bratislava 20775, 22393/1 a na pozemkoch reg. C KN p. č. 2743/2, 2744/12, 3888/40, 3888/51, 3888/53, 3888/152, 3888/153		
Vyhotovil		Autorizačne overil		Úradne overil Meno: Ing. Marián Druska
Dňa: 08.11.2018	Meno: Ing. Vladimír Peťko	Dňa: 08.11.2018	Meno: Ing. Vladimír Peťko	Dňa: 
Nové hranice boli v prírode označené neboli stabilizované		Náležitostami a presnosťou zodpovedá predpisom		Číslo: 67 2555/2018
Záznam podrobného merania (meračský náčrt) č. 4864		Úradne overené podľa § 9 zákona NR SR č. 215/1995		
Súradnice bodov označených číslami a ostatné meračské údaje sú uložené vo všeobecnej dokumentácii		Pečiatka 		

VÝKAZ VÝMER

Doterajší stav										Zmeny					Nový stav		
pzkn vložky	listu vlastn.	Číslo parcely			Druh pozemku	Diel číslo	k parcele číslo	m ²	od parcely číslo	m ²	Číslo parcely	Výmera		Druh pozemku	Vlastník, (iná opráv. osoba) adresa, (sídlo)		
		PK	KN - E	KN - C								ha	m ²			Kód	
	4971		20775	Póv. k.ú.: Bratislava	orná p.	1		20775	74		(20775)	2888	orná p.)	doterajší			
	4971		22393/1	Póv. k.ú.: Bratislava	vodná pl.	2		20775	37		(22393/1)	4829	vodná pl.)	doterajší			
	46		2743/2		ostat. pl.	3		2743/2	19		2743/2	354	ostat. pl.	doterajší			
	4396		2744/12		zast. pl.	4		2744/12	2		2744/12	258	zast. pl.	doterajší			
	46		3888/40		zast. pl.						3888/40	3105	zast. pl.	doterajší			
	1090		3888/51		vodná pl.	5		3888/51	33		3888/51	1119	vodná pl.	doterajší			
	46		3888/53		zast. pl.	6		3888/53	16		3888/53	356	zast. pl.	doterajší			
	46		3888/152		zast. pl.	7		3888/152	8		3888/152	5916	zast. pl.	doterajší			
	46		3888/153		zast. pl.	8		3888/153	49		3888/153	3042	zast. pl.	doterajší			
Spolu:									238			3	1867				
	46		2743/2		ostat. pl.						2743/2	354	ostat. pl.	doterajší			
	4396		2744/11		zast. pl.						2744/11	1361	zast. pl.	doterajší			
			2744/12		zast. pl.						2744/12	258	zast. pl.	doterajší			
Znaška č. 1:													1973				

VÝKAZ VÝMER

Doterajší stav										Zmeny					Nový stav			
pzkv vločky	listu vlastn.	Číslo			Výmera		Druh pozemku	Diel číslo	k parcele číslo	m ²	od parcely číslo	m ²	Výmera		Číslo parcely	Druh pozemku	Vlastník, (iná opráv. osoba) adresa, (sídlo)	
		PK	KN - E	KN - C	ha	m ²							ha	m ²				Kód
				2745/7	1101	ostat. pl.							1101	ostat. pl.		doterajší		
	46			3888/40	3105	zast. pl.							1	3105	zast. pl.	doterajší		
	1090			3888/51	1119	vodná pl.							1119	vodná pl.		doterajší		
	46			3888/53	356	zast. pl.							356	zast. pl.		doterajší		
	46			3888/152	5916	zast. pl.							5916	zast. pl.		doterajší		
	46			3888/153	3042	zast. pl.							3042	zast. pl.		doterajší		
				3888/216	36	zast. pl.							36	zast. pl.		doterajší		
Znáška č. 2:					2	4675							2	4675				
Súčet znášok																		
Znáška č. 1						1973								1973				
Znáška č. 2					2	4675							2	4675				
Spolu:					2	6648							2	6648				
Poznámka: Zriaďuje sa vecné bremeno práva uloženia inžinierskej siete (SO 521-00 Prípojka vody do tunela na južnom portáli) na pozemkoch reg. E KN p. č. 20775 (pôv. k.ú. Bratislava), 22393/1 (pôv. k.ú. Bratislava) a pozemkoch reg. C KN p. č. 2743/2, 2744/12, 3888/40, 3888/51, 3888/53, 3888/152, 3888/153 vo vyznačenom rozsahu v prospech správcu siete.																		
Legenda: kód spôsobu využitia																		
11 - Vodný tok (prirodzený - rieka, potok; umelý - kanál, náhon a iné) 18 - Pozemok, na ktorom je dvor 21 - Pozemok, na ktorom je postavená inžinierska stavba - diaľnica a rýchlostná komunikácia a jej súčasť 22 - Pozemok, na ktorom je postavená inžinierska stavba - cestná, miestna a účelová komunikácia, lesná cesta, poľná cesta, chodník, nekryté parkovisko a ich súčasť 25 - Pozemok, na ktorom je postavená ostatná inžinierska stavba a jej súčasť 29 - Pozemok, na ktorom je okrasná záhrada, uličná a sídlisková zeleň, park a iná funkčná zeleň a lesný pozemok narekreačné a poľovnícke využívanie																		



STUPAVA 0-9/21
STUPAVA 0-9/23

Okres: BA IV, obec: BA-Karlava Ves, k.ú.: Karlava Ves
Okres: BA I, obec: BA-Staré Mesto, k.ú.: Staré Mesto