



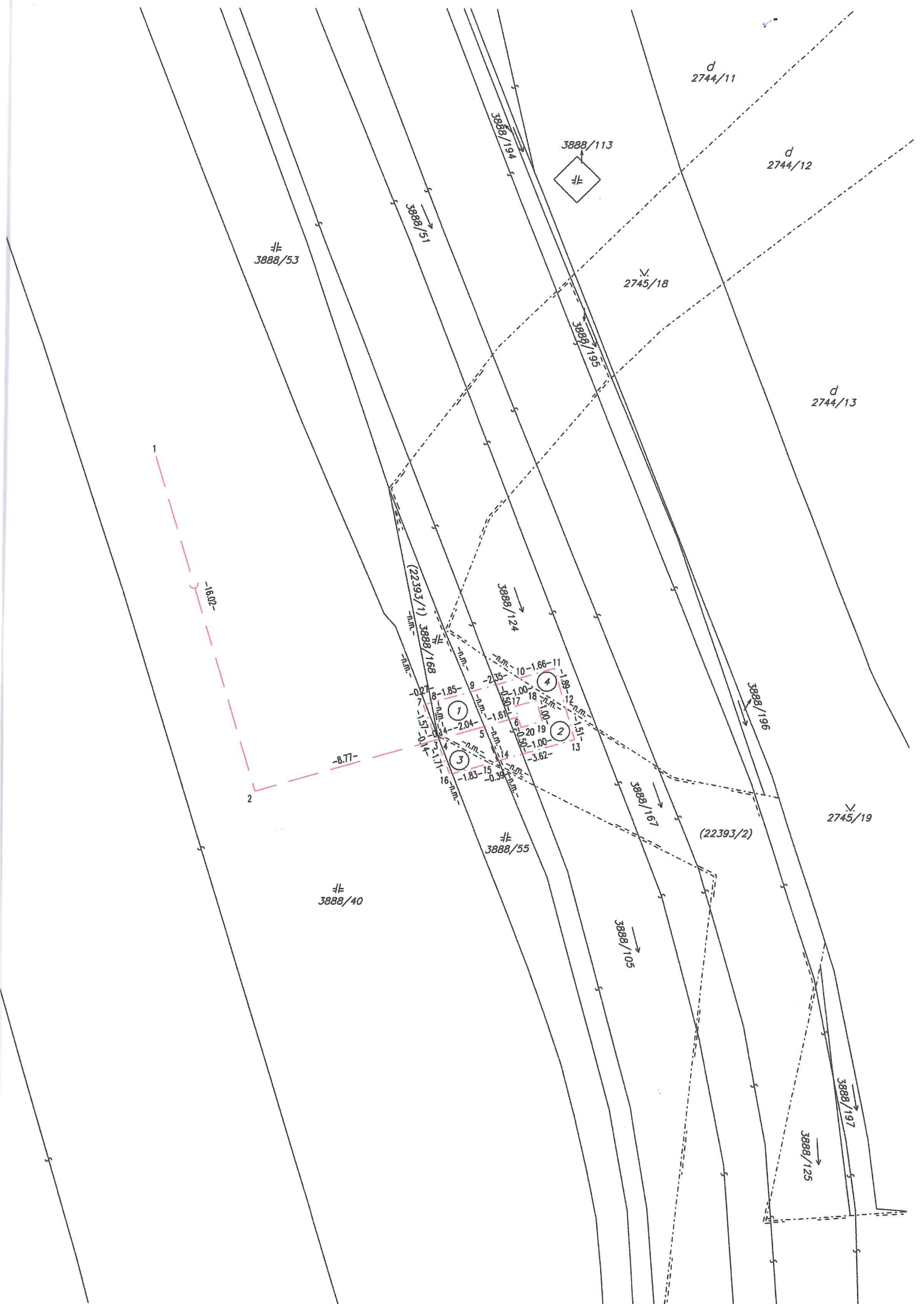


OSLOBODENÉ OD POPLATKOV

Stavba: D2 Bratislava, Lamačská cesta - Staré Grunty, objekt: SO 503-00

Geometrický plán je podkladom na právne úkony, keď údaje doterajšieho stavu výkazu výmer sú zhodné s údajmi platných výpisov z katastra nehnuteľností.

Vyhoviteľ  Košická 20, 821 09 Bratislava IČO: 35918128 tel. +421 903 219 469 geoigs@geoigs.sk		Kraj Bratislavský	Okres Bratislava IV	Obec BA - m. č. Karlova Ves	
Kat. územie Karlova Ves		Číslo plánu 127/2018	Mapový list č. Stupava 0-9/23		
		GEOMETRICKÝ PLÁN na vyznačenie vecného bremena práva uloženia inžinierskej siete "Diaľničná kanalizácia od tunela Sitina" na pozemkoch reg. E KN z pôv. k.ú. Bratislava 22393/1, 22393/2 a na pozemkoch reg. C KN p. č. 3888/40, 3888/53, 3888/55, 3888/124			
Vyhotovil		Autorizačne overil		Úradne overil Meno: Ing. Cipová Magdaléna	
Dňa: 13.11.2018	Meno: Ing. Vladimír Peťko	Dňa: 13.11.2018	Meno: Ing. Vladimír Peťko	Dňa: 2.0 NOV. 2018	Číslo: 61-26341/2018
Nové hranice boli v prírode označené neboli stabilizované		Náležitostami a presnosťou			
Záznam podrobného merania (meračský náčrt) č. 4863					
Súradnice bodov označených číslami a ostatné meračské údaje sú uložené vo všeobecnej dokumentácii					



VÝKAZ VÝMER

VÝKAZ VÝMER																
Doterajší stav						Zmeny					Nový stav					
pzkn vložky	listu vlastn.	Číslo parcely			Druh pozemku	Diel číslo	k parcele číslo	od parcely číslo	m ²	Číslo parcely	Výmera		Druh pozemku	Vlastník, (iná opráv. osoba) adresa, (sídlo)		
		PK	KN - E	KN - C							ha	m ²			ha	m ²
	4971		22393/1									4829		doterajší		
	4995		22393/2		1							6207		doterajší		
	46											3105		doterajší		
	46											356		doterajší		
	46											2496		doterajší		
	1090											134		doterajší		
Spolu:											2	7127				
											Stav podľa registra C KN					
	46											3105		doterajší		
	46											356		doterajší		
	46											2496		doterajší		
	1090											134		doterajší		
Spolu:											1	6387				

VÝKAZ VÝMER

Doterajší stav					Zmeny				Nový stav					
pzkn vložky	listu vlastn.	Číslo parcely			Druh pozemku	Diel číslo	k parcele číslo	od parcely číslo	m ²	Číslo parcely	Výmera		Druh pozemku	Vlastník, (iná opráv. osoba) adresa, (sídlo)
		PK	KN - E	KN - C							ha	m ²		
		Poznámka č. 1: Zriaďuje sa vecné bremeno práva uloženia inžinierskej siete (SO 503-00 Diaľničná kanalizácia od tunela Sítina) na pozemkoch reg. E KN p. č. 22393/1 (pôv. k.ú. Bratislava), 22393/2 (pôv. k.ú. Bratislava) a pozemkoch reg. C KN p. č. 3888/40, 3888/53, 3888/55, 3888/124 vo vyznačenom rozsahu v prospech správcu siete.												
		Poznámka č. 2: Diel od pozemku p. č. 3888/53 reg. C KN je menší ako 1 m ² .												
		Legenda:												
		kód spôsobu využívania												
		11 - Vodný tok (prirodený - rieka, potok; umelý - kanál, náhon a iné)												
		21 - Pozemok, na ktorom je postavená inžinierska stavba - diaľnica a rýchlостná komunikácia a jej súčasti												
		25 - Pozemok, na ktorom je postavená ostatná inžinierska stavba a jej súčasti												