



Spoplatnené v zmysle
zákona č. 145/1995 Z.z.

Geometrický plán je podkladom na právne úkony, keď údaje doterajšieho stavu výkazu výmer sú zhodné s údajmi platných výpisov z katastra nehnuteľností

Vyhoviteľ JUMI s.r.o. Medzilaborecká 27 Bratislava 82101 IČO: 35931469		Kraj Bratislavský	Okres Bratislava V	Obec Bratislava-Čunovo	
		Kat. územie Čunovo	Číslo plánu 186.3/2020	Mapový list č. Bratislava 7-6/43, 7-7/21	
		GEOMETRICKÝ PLÁN na vyznačenie vecného bremena na priznanie práva uloženia inžinierskych sietí na parcelách reg.C-KN p.č. 83/10, 694/168, 694/206.			
Vyhovitol		Autorizačne overil		Úradne overil Meno: Ing. Monika Vičková	
Dňa: 26.5.2021	Meno: Ing. Peter Oravec	Dňa: 26.5.2021	Meno: Ing. Ivan Mišík	Dňa: 08-06-2021	Číslo: G1- 1115/2021
Nové hranice boli v prírode označené inžinierskou sieťou, ochranným pásmom		Náležitosťami a presnosťou			
Záznam podrobného merania (meračský náčrt) č. 1662		Pečiat			
Súradnice bodov označených číslami a ostatné meračské údaje sú uložené vo všeobecnej dokumentácii					

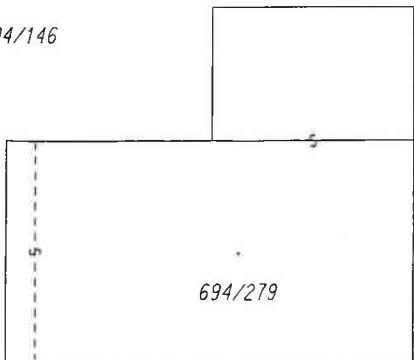
VÝKAZ VÝMER

str. 1

Doterajší stav					Zmeny					Nový stav					
Číslo			Výmera		Druh pozemku	Diel	k parcele číslo	m ²	od parcely číslo	m ²	Číslo parcely	Výmera		Druh pozemku	Vlastník, (iná opráv. osoba) adresa, (sídlo)
PK vložky	parcely											ha	m ²		
LV	PK	KN	ha	m ²								ha	m ²	kód	
Stav právny je totožný s registrom C KN															
1		83/10	897	zast.pl.	1		83/10	57		83/10	897	zast.pl.	22		Doterajší
1		694/168	5837	ost.pl.	2		694/168	141		694/168	5837	ost.pl.	37		detto
1		694/206	1614	zast.pl.	3		694/206	279		694/206	1614	zast.pl.	22		detto
Spolu:				8348				477			8348				
Poznámka: Zriaďuje sa vecné bremeno na priznanie práva uloženia inžinierskych sietí (podzemné elektrické vedenie) a vecné bremeno ochranného pásma na parcelách reg.C- KN p.č. 83/10, 694/168, 694/206 v uvedených dieloch v prospech Západoslovenská distribučná, a.s., Čulenova 6, Bratislava.															
Legenda: kód spôsobu využívania 22 Pozemok, na ktorom je postavená inžinierska stavba - cestná, miestna a účelová komunikácia, lesná cesta, poľná cesta, ... 37 Pozemok, na ktorom sú skaly, svahy, rokliny, výmole, vysoké medze s krovím alebo kamením a iné plochy, ...															

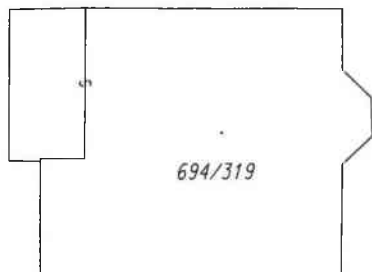
694/416

A
694/146

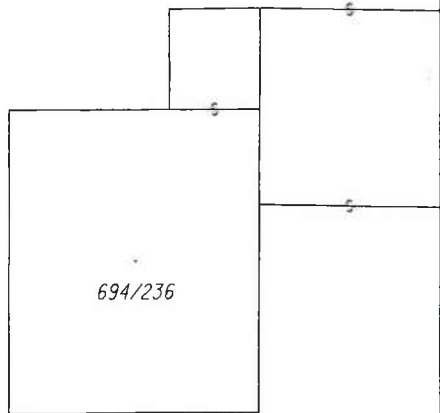


⊕
694/168

d
694/145



A
694/144



d
694/351

n.m.
75
-1.00-0.26-
76
n.m.
77

n.m.

-25.09-

-24.80-

-24.53-

①

n.m.

74
-0.57-
50
-0.79-
49
2.0
-1.07-48
-1.66-1.07-48
-1.07-48
-1.66-1.07-48
-1.07-48

2.91
-15.51-
8
42
-69.11-
7
43
-15.63-
6
44
-11.64-
5
45
-11.54-
-11.88-

A
694/147

694/322

detail "A"

Γ
694/417

detail "B"

A
694/146

694/279

Γ
694/416

Γ
694/57

694/347

694/366

⊕
694/168

⊗
694/54

d
694/53

d
694/145

694/319

A
694/56

d
694/52

A
694/144

694/236

694/350

⊗
694/411

694/412

694/318

⊗
694/55

