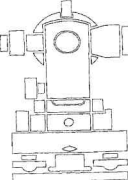




Spoplatnené v zmysle
zákona č. 145/1995 Z.z.

Geometrický plán je podkladom na právne úkony, keď údaje katastra nehnuteľností doterajšieho stavu výkazu výmer sú zhodné s údajmi platných výpisov z katastra nehnuteľností

 Ing. Vít Gergely GEOTEAM geodetická kancelária Sedmokráskova 8 821 01 Bratislava IČO : 13985990 tel : 0905/405952 mail : vit.gergely@pobox.sk	Kraj	<i>Bratislavský</i>	Okres	<i>Bratislava II.</i>	Obec	<i>Bratislava - m. č. Vrakuňa</i>
	Kat. územie	<i>Vrakuňa</i>	Číslo plánu	<i>101/2021</i>	Mapový list č.	<i>Bratislava 7-0/22</i>
GEOMETRICKÝ PLÁN						
<i>na vyznačenie vecného bremena na priznanie práva uloženia inžinierskej siete na KNE parc. č. : 850/101 a 850/201</i>						
Vyhotovali		Autorizačne overil			Úradne overil	
Dňa : 21.09.2021		Meno : Ing. V. Gergely		Meno : Ing. Marián Druska		
Dňa : 21.09.2021		Meno : Ing. Vít Gergely		Dňa : 5.10.2021		
Nové hranice boli v prírode označené neboli stabilizované		Náležitosťami a presnosťou zodpovedá predpisom			Číslo G1- 1944/2021	
Záznam podrobného merania (meračský náčrt) č. 5096					Úradne overené podľa §9 zákona NR SR č. 215/1995 Z.z. o geodézii a kartografii	
Súradnice bodov označených číslami a ostatné meračské údaje sú uložené vo všeobecnej dokumentácii						
		Pečiatka a podpis			Pečiatka a podpis	

VÝKAZ VÝMER

DOTERAJŠÍ STAV										ZMENY					NOVÝ STAV			
PZKN vločky vlastn.	listu LV	Číslo			parcely	druh pozemku	diel číslo	k parcele číslo	od parcely číslo	m2	vyčíslenie rozsahu vecného bremena	číslo parcely	výmera		druh pozemku	Vlastník (iná oprávnená osoba) adresa , (sídlo)		
		PK	KN - E	KN - C									ha	m2			ha	m2
270			850/101		zast. pl.	1		850/101	16	vyčíslenie rozsahu vecného bremena	(850/101	5686		zast. pl.	Hl. mesto SR Bratislava, Prim. nám. č. 1, Bratislava			
270			850/201		zast. pl.	2		850/201	43		(850/201	165		zast. pl.	Hl. mesto SR Bratislava, Prim. nám. č. 1, Bratislava			
5915			1793/1		záhrada						1793/1	500		záhrada 4	Peter Beszédés, Jasienková 20674/7, Bratislava			
5915			1793/2		záhrada						1793/2	276		záhrada 4	Peter Beszédés, Jasienková 20674/7, Bratislava			
6244			1723/5		ost. plocha						1723/5	249		ost. plocha 37	Peter Beszédés, Jasienková 20674/7, Bratislava			
Spolu :												6876		6876				
Stav podľa registra C KN																		
5915			1793/1		záhrada						1793/1	500		záhrada 4	Peter Beszédés, Jasienková 20674/7, Bratislava			
5915			1793/2		záhrada						1793/2	276		záhrada 4	Peter Beszédés, Jasienková 20674/7, Bratislava			
6244			1723/5		ost. plocha						1723/5	249		ost. plocha 37	Peter Beszédés, Jasienková 20674/7, Bratislava			
-			1702/14		zast.pl.						1702/14	165		zast.pl. 22	Peter Beszédés, Jasienková 20674/7, Bratislava			
-			1791/6		zast.pl.						1791/6	6617		zast.pl. 99	Doteraiši			
Spolu :												7807		7807				

Poznámka :

Ziada sa vecné bremeno na priznanie práva uloženia inžinierskej siete (kanalizácia) a práva vstupu za účelom opravy a údržby inžinierskej siete cez KNE parc. č. : 850/101 a 850/201 v uvedených dieloch v prospech každodobého vlastníka KNC parc. č. : 1793/1, 1793/2 a 1723/5.

Legenda :

Kód spôsobu využívania pozemku

- 4 Pozemok prevažne v zariadenom území obce alebo v záhradkárskej osade, na ktorom sa pestuje zelenina, ovocie, okrasná nízka a vysoká zeleň a iné poľnohospodárske plodiny
- 22 Pozemok, na ktorom je postavená inžinierska stavba – cestná, miestna a účelová komunikácia, lesná cesta, poľná cesta, chodník, nekryté parkovisko a ich súčasť
- 37 Pozemok, na ktorom sú skaly, svahy, rokliny, výmole, vysoké medze s krovím alebo kamením a iné plochy, ktoré neposkytujú trvalý úžitok
- 99 Pozemok využívaný podľa druhu pozemku



