

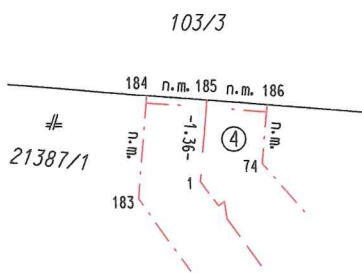


Spoplatnené v zmysle
zákona č. 145/1995 Z.z.

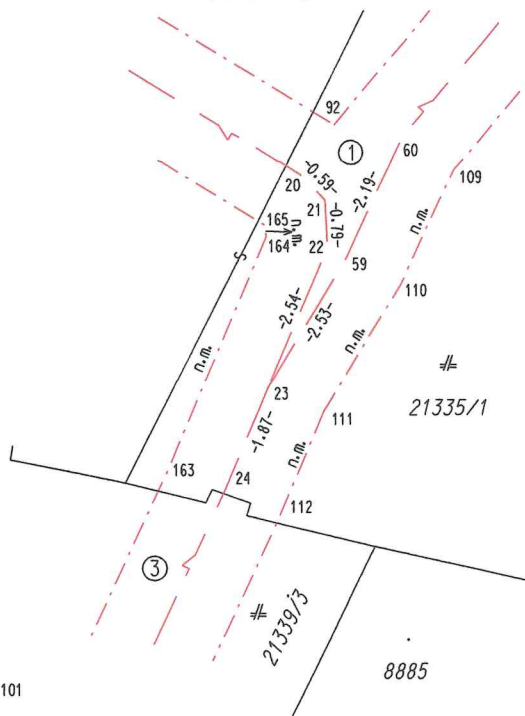
Geometrický plán je podkladom na právne úkony, keď údaje doterajšieho stavu výkazu výmer sú zhodné s údajmi platných výpisov z katastra nehnuteľností

Vyhoviteľ JUMI s.r.o. Medzilaborecká 27 Bratislava 82101 IČO: 35931469	Kraj Bratislavský	Okres Bratislava I	Obec Bratislava-Staré Mesto		
	Kat. územie Staré Mesto	Číslo plánu 263.3/2020	Mapový list č Bratislava 9-0/23		
Vyhotožil		Autorizačne overil		Úradne overil	
		Dňa: 29.7.2021	Meno: Ing. Peter Oravec	Dňa: 29.7.2021	Meno: Ing. Ivan Mišík
GEOMETRICKÝ PLÁN					
na vyznačenie vecného bremena na priznanie práva uloženia inžinierskych sietí na parcelách reg.C-KN p.č. 21335/1, 21339/3, 21387/1, 21760/1, 21760/2.					
Nové hranice boli v prírode označené inžinierskou sieťou, ochranným pásmom					
Záznam podrobného merania (meračský náčrt) č. 10703					
Súradnice bodov označených číslami a ostatné meračské údaje sú uložené vo všeobecnej dokumentácii					

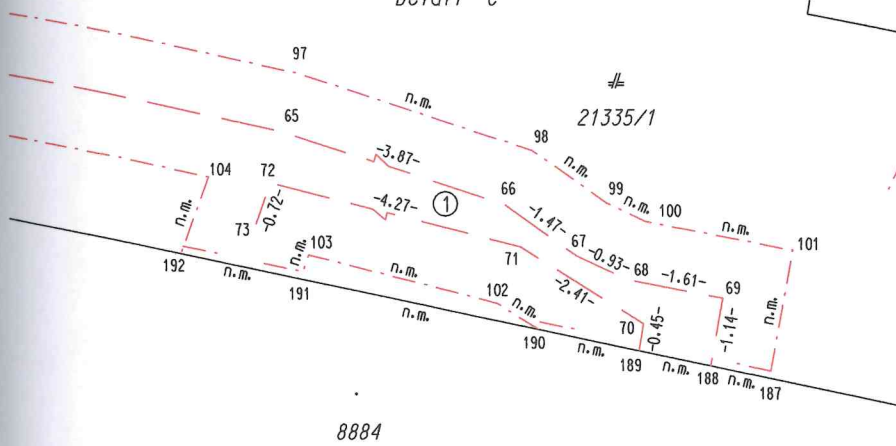
Detail "A"



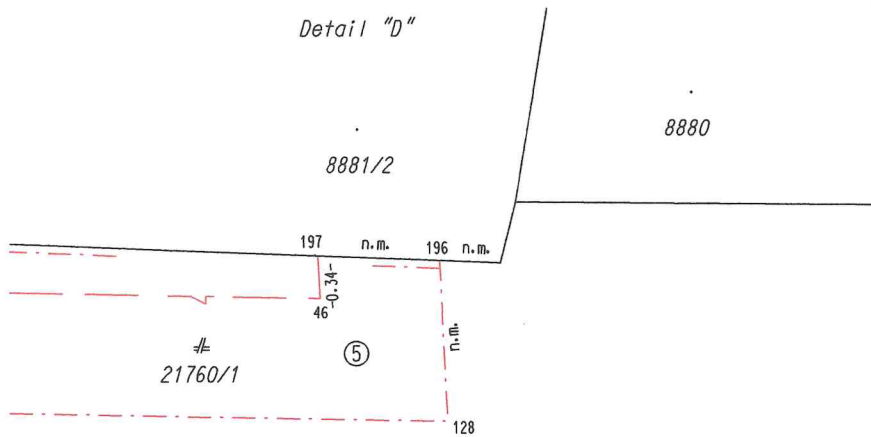
Detail "B"



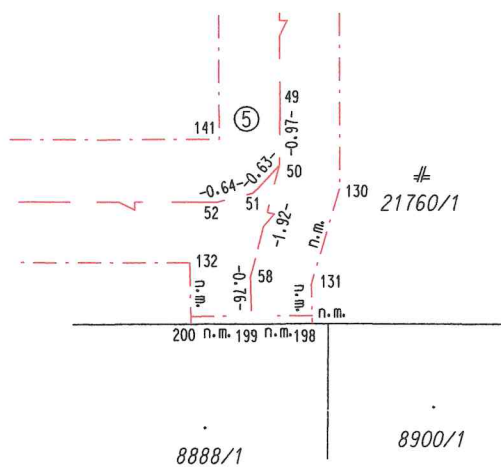
Detail "C"

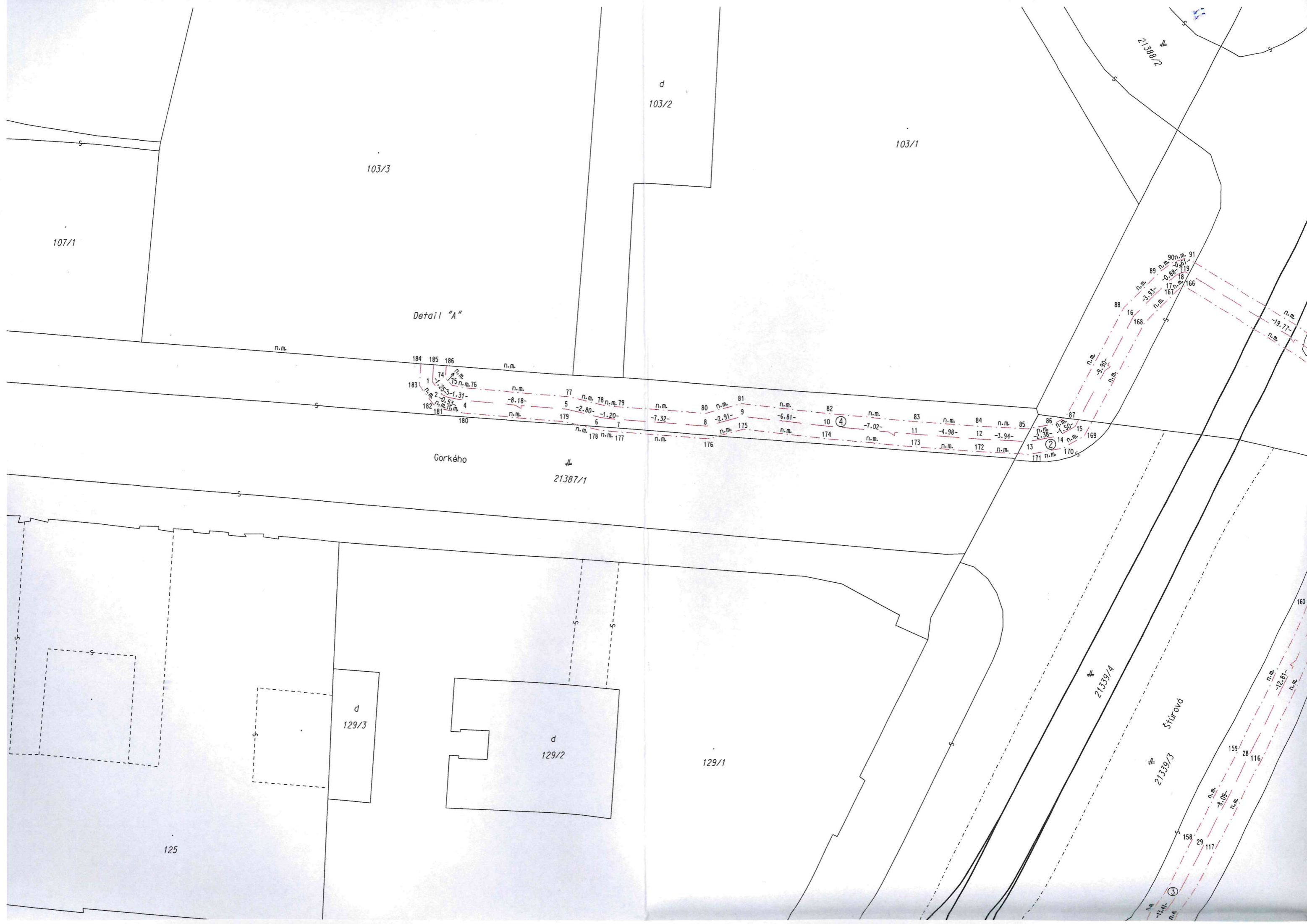


Detail "D"



Detail "E"







21383/8

21383/3

Jesenského

21383/1

21383/2

21339/5

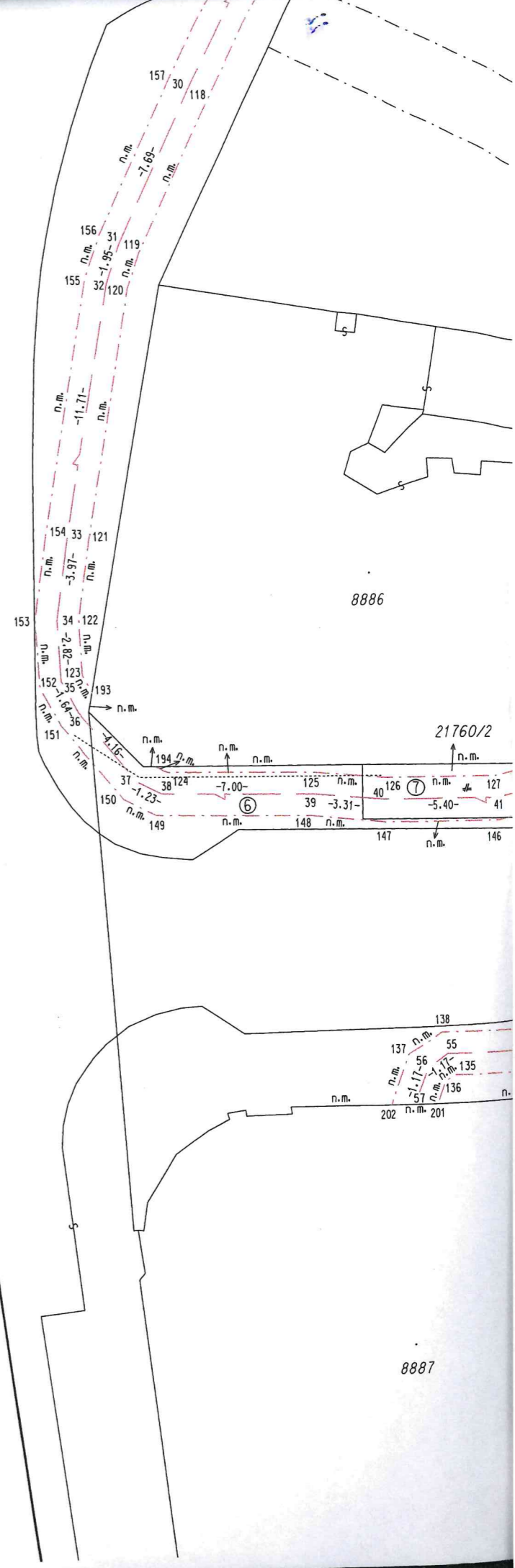
131

130

178

21356

Medená



8886

21760/2

8887



Nám. SNP

21335/1

8574/5

8590/6

Detail "C"

Detail "B"

8884

8882/1

21759/7

Dunajská

8881/1

d
8882/5

d
8882/6

8885

8880

