

* C KN p.č. 13605/4, 13605/32, 13605/48, 17029/1, 15115/1 a E KN p.č. 13605/1, 13625/101, 15100/101, 15101/102, 15102/1, 15113/1, 15115/3, 21968/1

Spoplatnené v zmysle zákona č. 145/1995 Z.z.

Geometrický plán je podkladom na právne úkony, keď údaje doterajšieho stavu výkazu výmer sú zhodné s údajmi platných výpisov z katastra nehnuteľností

Vyhotovitel Ing. Juraj Karolčík Veľerná 157/4 Námestovo 029 01 IČO: 46193537		Kraj <i>Bratislavský</i>	Okres <i>Bratislava III</i>	Obec <i>BA-m.č. NOVÉ MESTO</i>
		Kat. územie <i>Nové Mesto</i>	Číslo plánu <i>46193537-79/2021</i>	Mapový list č. <i>VKM</i>
GEOMETRICKÝ PLÁN na vyznačenie vecného bremena na priznanie práva uloženia inžinierskych sietí na *				
Vyhotovil		Autorizačne overil		Úradne overil Meno: Ing. Monika Vičková
Dňa: <i>22.04.2021</i>	Meno: <i>Ing. Ivana Teťáková</i>	Dňa:	Meno:	Dňa: <i>09-08-2021</i> Číslo: <i>011491/2021</i>
Nové hranice boli v prírode označené <i>inžinierskou sieťou, nestabilizované</i>		Ndlež	SR SR č. 215/1995	
Záznam podrobného merania (meračský náčrt) č. <i>6486</i>				
Súradnice bodov označených číslami a ostatné meračské údaje sú uložené vo všeobecnej dokumentácii				

VÝKAZ VÝMER																		
Doterajší stav						Zmeny						Nový stav						
pzkn. vložky	PK	listu vlastní.	Číslo			Druh pozemku	Diel číslo	k parcel číslo	m ²	od parcel číslo	m ²	Číslo parcely	Výmera		Druh pozemku	Vlastník, (ind opráv. osoba) adresa, (sídlo)		
			KN-E	KN-C	KN								ha	m ²			kód	
5567			13605/1	13605/4		orná p.	1		13605/1		169	13605/1	1918	orná p.	Doterajší)			
31						zast.pl.	2		13605/4		646	13605/4	2466	zast.pl.	detto			
1			13605/32			ost.pl.	3		13605/32		123	13605/32	889	ost.pl.	detto			
1			13605/48			ost.pl.	4		13605/48		161	13605/48	399	ost.pl.	detto			
1			13625/101			t.t.p.	5		13625/101		19	13625/101	4707	t.t.p.	detto			
5567			15100/101			t.t.p.	6		15100/101		5	15100/101	615	t.t.p.	detto			
5567			15101/102			zast.pl.	7		15101/102		4	15101/102	50	zast.pl.	detto			
5567			15102/1			t.t.p.	8		15102/1		42	15102/1	548	t.t.p.	detto			
5567			15113/1			ost.pl.	9		15113/1		5	15113/1	53	ost.pl.	detto			
2382			15115/1			ost.pl.	10		15115/1		28	15115/1	1408	ost.pl.	detto			
5567			15115/3			t.t.p.	11		15115/3		473	15115/3	5166	t.t.p.	detto			
1			17029/1			zast.pl.	12		17029/1		87	17029/1	9873	zast.pl.	detto			
5567			21968/1			zast.pl.	13		21968/1		3068	21968/1	5157	zast.pl.	detto			
Spolu:												36	3249		36	3249		
Stav podľa registra C KN												1	2466		13605/4	2466	zast.pl.	Doterajší
												1	2011		13605/7	2011	zast.pl.	detto

VÝKAZ VÝMER

Doterajší stav				Zmeny				Nový stav						
pzkn. vložky	listu vlastn.	Číslo			Druh pozemku	Diel číslo	k parcele číslo	od parcely číslo	m ²	Číslo parcely	Výmera		Druh pozemku	Vlastník, (iná opráv. osoba) adresa, (sídlo)
		PK	KN-E	KN-C							ha	m ²		
	1			13605/32	ost.pl.				13605/32	889		ost.pl. 37	detto	
	1			13605/48	ost.pl.				13605/48	399		ost.pl. 37	detto	
	4082			13605/49	ost.pl.				13605/49	351		ost.pl. 37	detto	
	2382			13625/6	zast.pl.				13625/6	5057		zast.pl. 22	detto	
				15115/1	ost.pl.				15115/1	1408		ost.pl. 37	detto	
				15115/3	zast.pl.			10	15115/3	0034	10	zast.pl. 25	detto	
	1			17029/1	zast.pl.			16	17029/1	9873	16	zast.pl. 18	detto	
				21968/1	zast.pl.			7	21968/1	5040	7	zast.pl. 22	detto	
				21968/3	zast.pl.				21968/3	2693		zast.pl. 22	detto	
				21968/49	zast.pl.				21968/49	309		zast.pl. 25	detto	
				21968/107	zast.pl.				21968/107	5659		zast.pl. 22	detto	
				21968/108	zast.pl.				21968/108	2788		zast.pl. 22	detto	
Spolu:										37	8977			

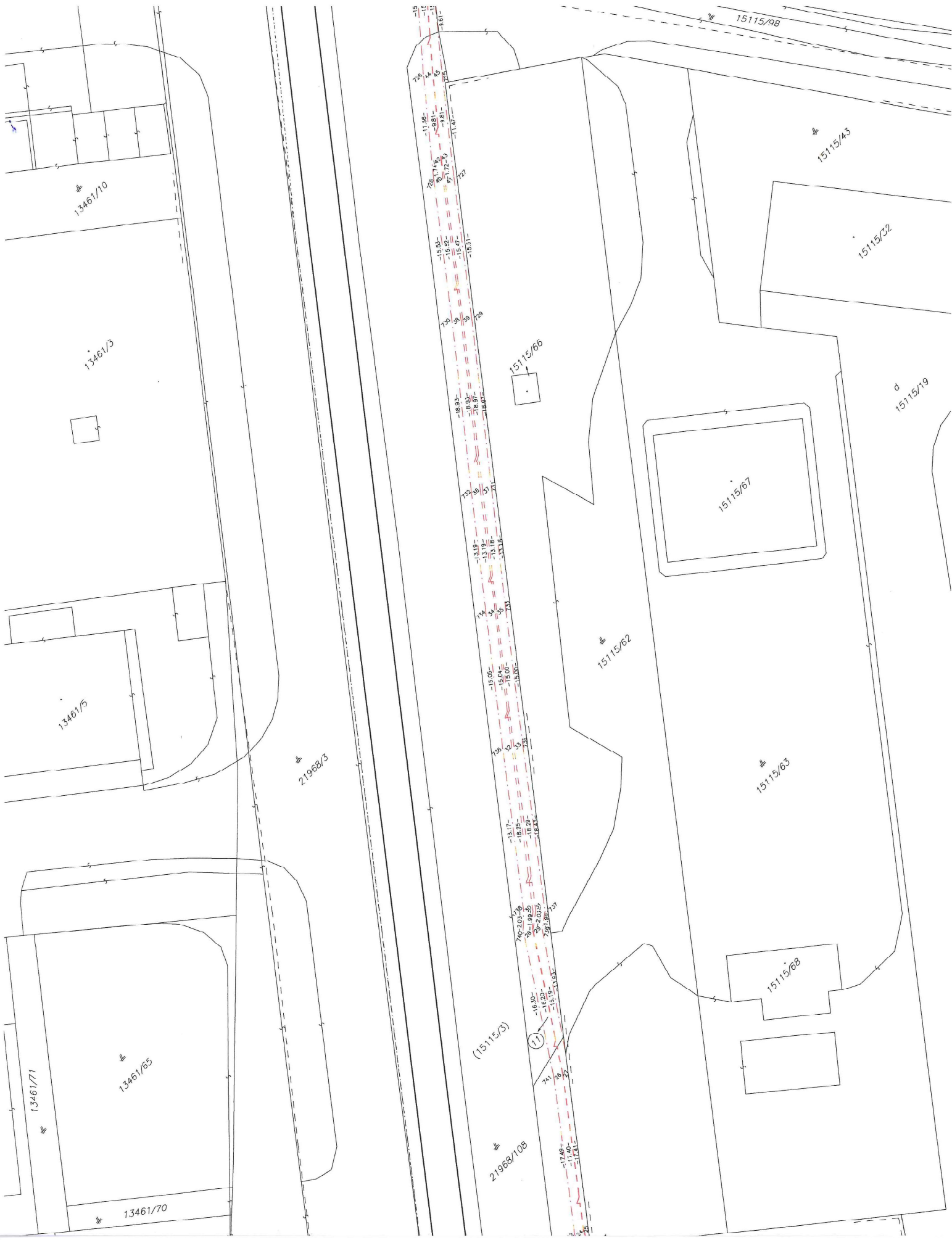
Zriaďuje sa vecné bremeno na priznanie práva uloženia inžinierskych sietí (elektrické vedenie) na parcely C KN p.č. 13605/4, 13605/32, 13605/48, 17029/1, 15115/1 a E KN p.č. 13605/1, 13625/101, 15100/101, 15101/102, 15102/1, 15113/1, 15115/3, 21968/1 v uvedených dieloch v prospech spoločnosti Západoslovenská distribučná, a.s., Čulenova 6, Bratislava.

Legenda: kód spôsobu využívania 18 Pozemok, na ktorom je dvor

22 Pozemok, na ktorom je postavená inžinierska stavba – cestná, miestna a účelová komunikácia, lesná cesta, poľná cesta, ...

37 Pozemok, na ktorom sú skaly, svahy, rokliny, výmole, vysoké medze s krovím alebo kamením a iné plochy, ...

25 Pozemok, na ktorom je postavená ostatná inžinierska stavba a jej súčasť



13461/10

13461/3

13461/5

21968/3

13461/71

13461/65

13461/70

(15115/3)

21968/108

15115/67

15115/62

15115/63

15115/68

15115/98

15115/43

15115/32

15115/19

15115/66

17

-15

-11.58

-9.81

-11.47

-15.51

-15.47

-15.51

-18.93

-18.97

-13.19

-13.18

-13.18

-19.05

-15.00

-15.00

-13.17

-18.25

-18.25

-18.43

70-203

18.90

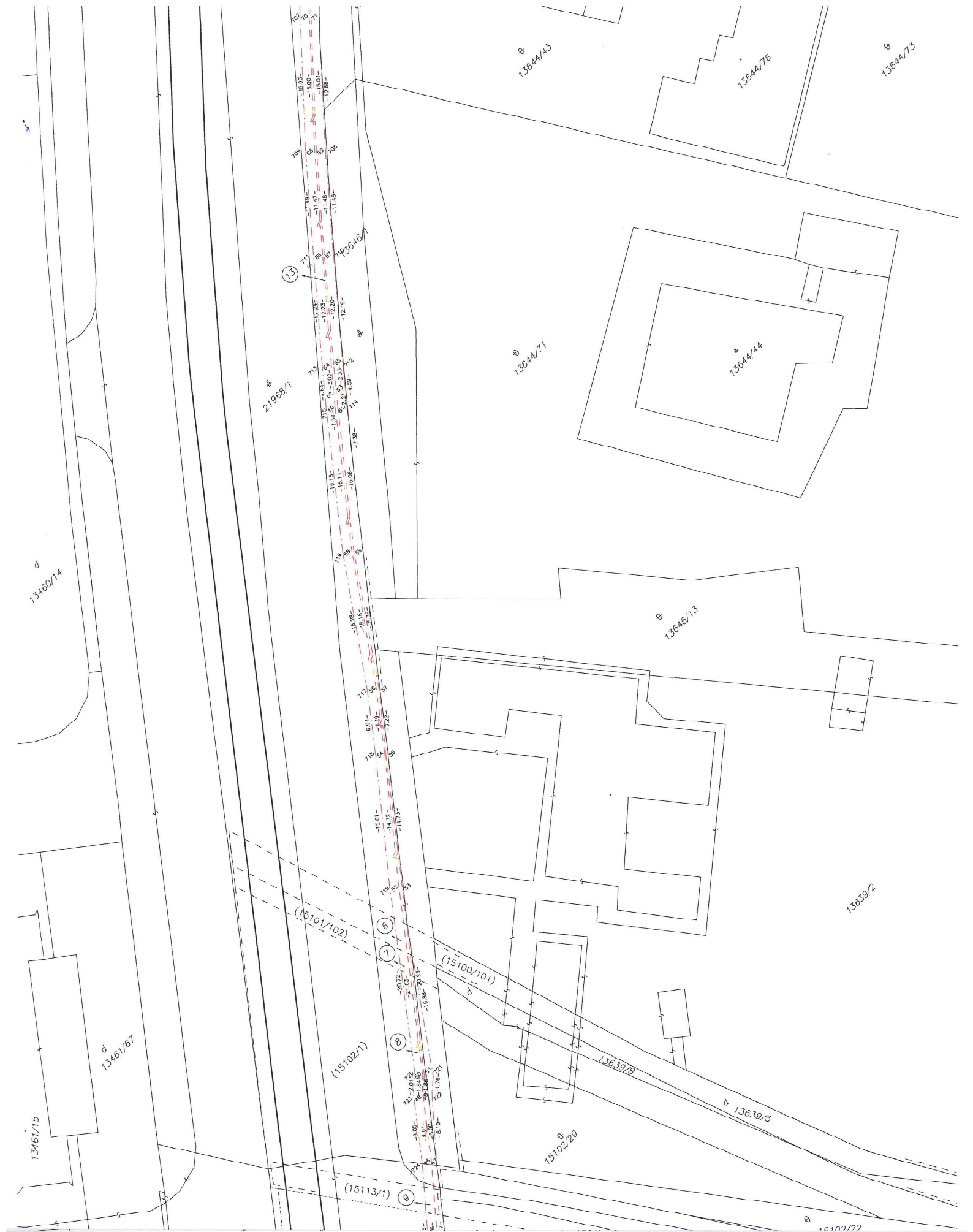
18.20

15.19

11.83

17.49

17.41



d 13460/14

13461/15

d 13461/67

21968/1

13646/1

13644/71

13644/43

13644/76

13644/73

* 13644/44

13646/13

13639/2

d 13639/5

15102/29

(15102/1)

(15100/101)

(15113/1)

(15101/102)

15102/21

(13)

(6)

(8)

(9)

(1)

(5)

(4)

(3)

(2)

(7)

(10)

(11)

(12)

(14)

(15)

(16)

(17)

(18)

(19)

(20)



(21988/1)

13

13466/79

13466/77

13646/3

13639/1



13646/6

13644/4

13644/70

13644/75

13646/22

13646/22

13646/22

13646/22

13646/22

13646/22

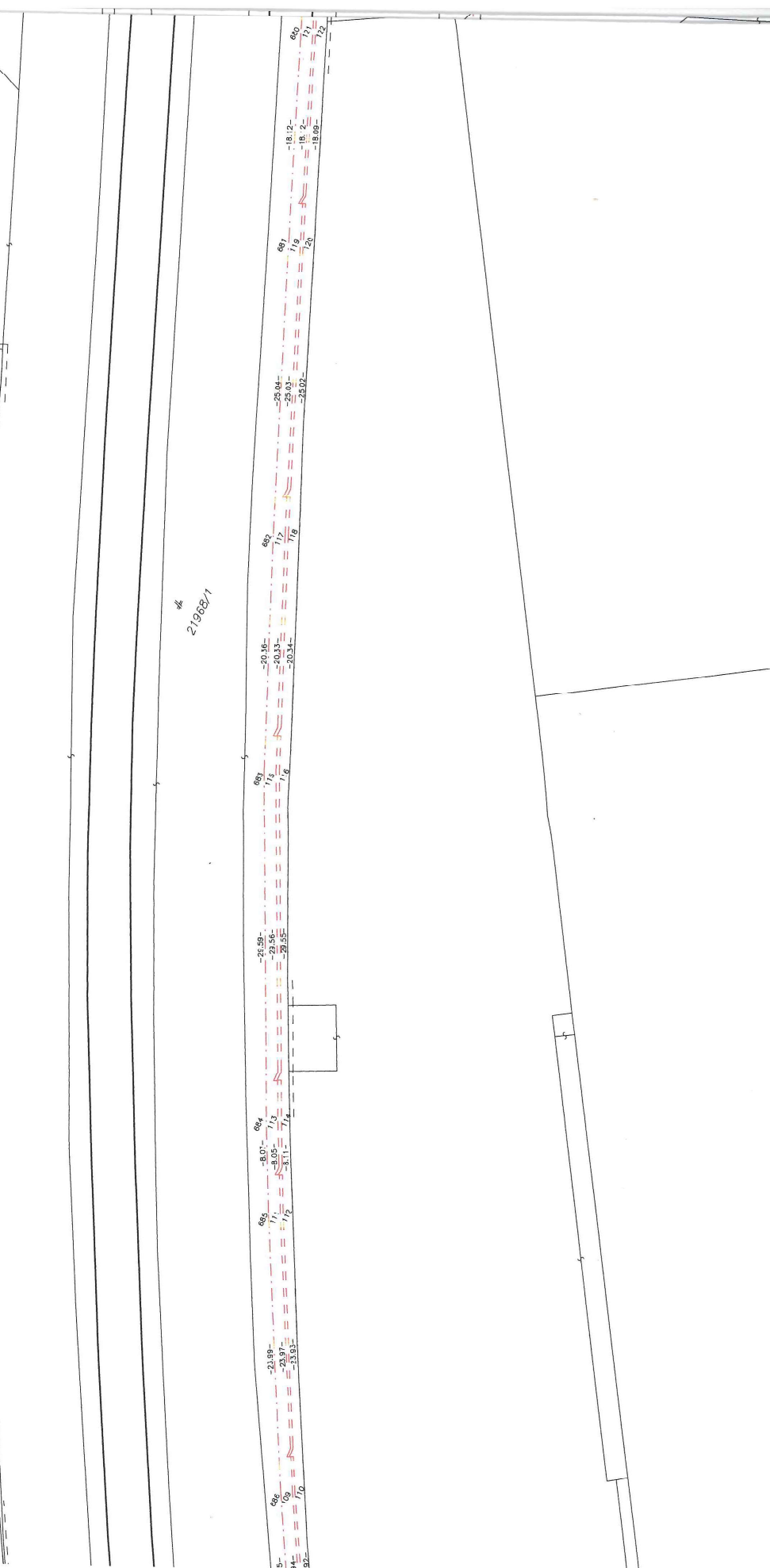
13646/22

13646/22

13646/22

13646/22

13646/22





(21968/1)

13644/63

13644/67

13644/60

13665/2

13659/18

13636/11

13636/2

13636/12

13636/13

13636/14

13636/15

13636/16

13636/17

13636/18

13

13

679

678

677

676

675

674

673

672

671

670

669

668

667

666

665

664

663

662

661

660

659

658

657

656

655

654

653

652

651

650

649

648

647

646

645

644

643

642

641

640

639

638

637

636

635

634

633

632

631

630

629

628

627

626

625

624

623

622

621

620

619

618

617

616

615

614

613

612

611

610

609

608

607

606

605

604

603

602

601

600

599

598

597

596

595

594

593

592

591

590

589

588

587

586

585

584

583

582

581

580

579

578

577

576

575

574

573

572

571

570

569

568

567

566

565

564

563

562

561

560

559

558

557

556

555

554

553

552

551

550

549

548

547

546

545

544

543

542

541

540

539

538

537

536

535

534

533

532

531

530

529

528

527

526

525

524

523

522

521

520

519

518

517

516

515

514

513

512

511

510

509

508

507

506

505

504

503

502

501

500

499

498

497

496

495

494

493

492

491

490

489

488

487

486

485

484

483

482

481

480

479

478

477

476

475

474

473

472

471

470

469

468

467

466

465

464

463

462

461

460

459

458

457

456

455

454

453

452

451

450

449

448

447

446

445

444

443

442

441

440

439

438

437

436

435

434

433

432

431

430

429

428

427

426

425

424

423

422

421

420

419

418

417

416

415

414

413

412

411

410

409

408

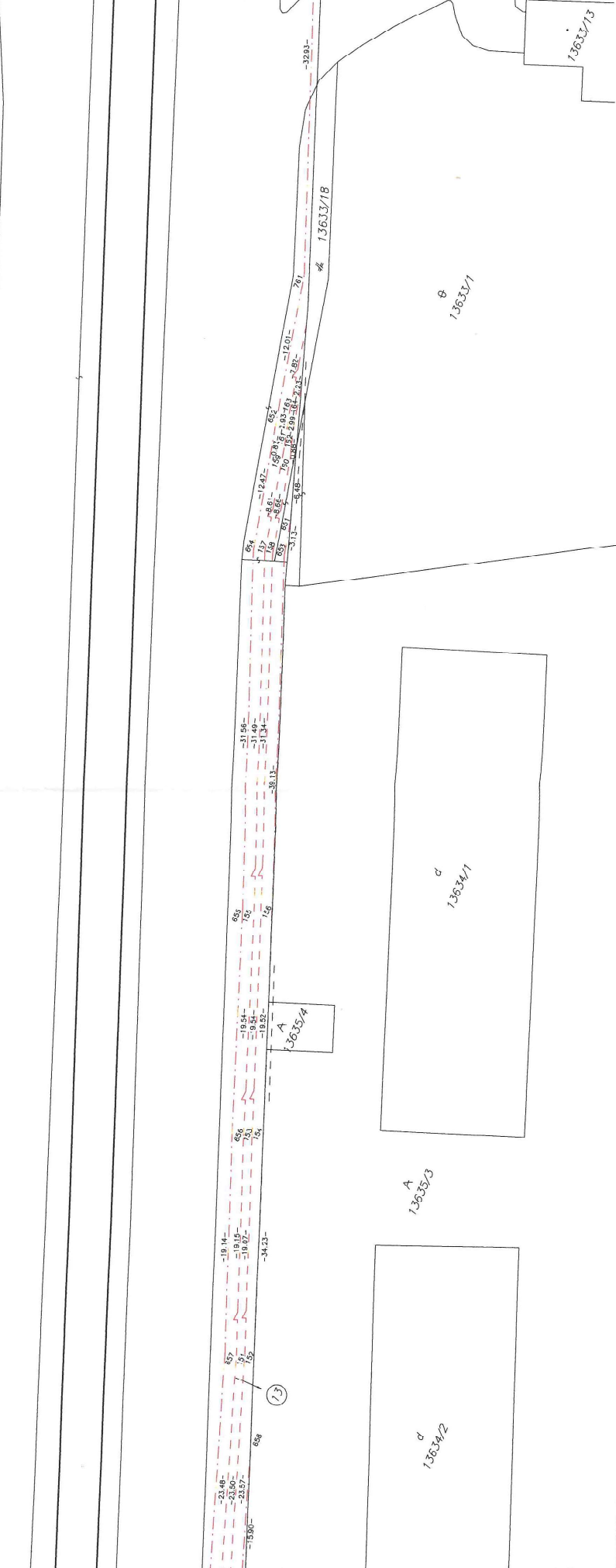
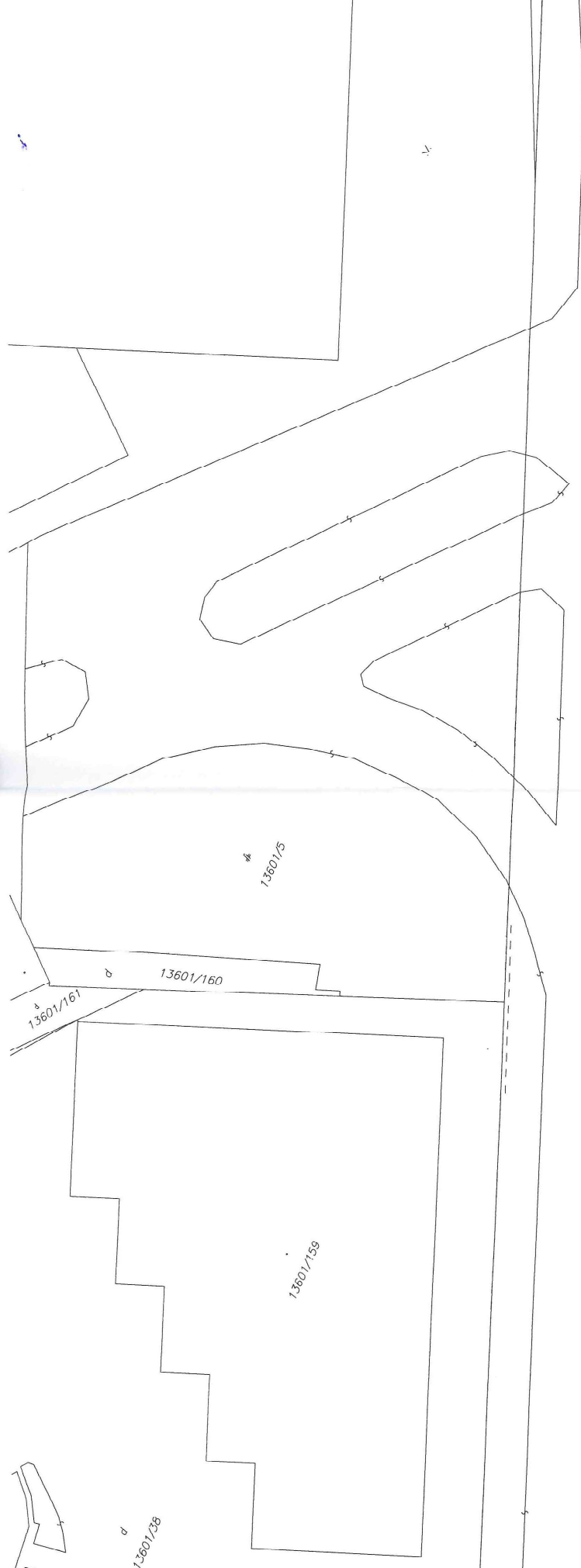
407

406

405

404

403



d
13601/138

d
13601/175

d
13601/160

d
13601/161

d
13601/139

d
13633/2

A
13633/3

d
13633/1

(13)

A
13633/4

d
13633/18

13633/15



Ø
13601/79

Ø
13601/126

21968/1

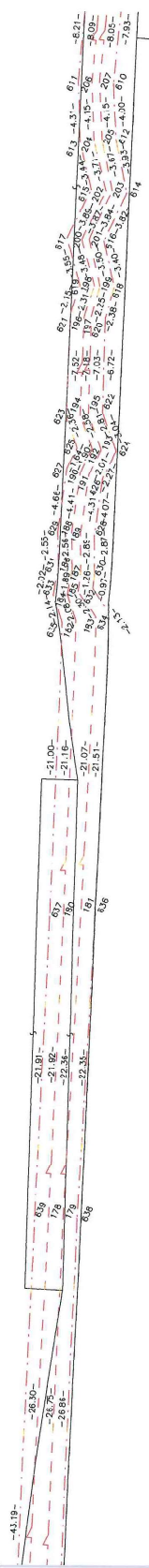
Ø
13601/87

Ø
13601/81

Ø
13601/78

Wires ct.2

Ø
13628/1



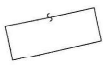




13606/7

13611/71

17029/1





13500

13605/14

13605/13

17029/7

13605/12

2

1

17029/8

13605/32

13605/7

(13605/1)

13605/36



Vykras č. 3

d
17029/1

d
5/4

2

4

12

4

ϕ
13605/1

ϕ
13605/46

ϕ
13605/49

ϕ
13605/48

v
13605/17

13605/11

