



Spoplatnené v zmysle
zákona č. 145/1995 Z.z.

Geometrický plán je podkladom na právne úkony, keď údaje doterajšieho stavu výmer sú zhodné s údajmi platných výpisov z katastra nehnuteľností.

Vyhotovitel: Geovis s.r.o. Čalovská 20 821 05 Bratislava IČO: 36 810 851 č.t. 0905 851354 info@geovis.sk	Kraj: Bratislavský	Okres: Bratislava I	Obec: Bratislava - m.č. Staré Mesto
	Kat. územie: Staré Mesto	Číslo plánu: 72/2020	Mapový list č.: Bratislava 9-0/24,8-0/13
GEOMETRICKÝ PLÁN		<i>na vyznačenie vecného bremena na priznanie práva uloženia inžinierskych sietí (vodovod) na parcele registra EKN č. 21844/2 a parc. CKN č. 21290/4; 21844/11,17; 21863/2.</i>	
Vyhotovitel:	Autorizačne overil:		Úradne overil: Ing. Monika Vičková
Dňa: 14.04.2020	Meno: Ing. Marta Hrdinová	Dňa: 14.04.2020	Meno: Ing. Milica Vašková
Dňa: 29-04-2020		Číslo: G1 - 792/2020	
Nové hranice boli v prírode označené neboli stabilizované	Náležitosťami a presnosťou zodpovedá predpisom		Úradne overené podľa § 9 zákona NR SR č.215/1995 Z.z. o geodézii a kartografii
Záznam podrobného merania (meračský náčrt) č.: 10311			
Súradnice bodov označených číslami a ostatné meračské údaje sú uložené vo všeobecnej dokumentácii			

VÝKAZ VÝMER

Doterajší stav										Zmeny					Nový stav				
pžkn. vložky	PK	listu vlastn. LV	Číslo parcely			Výmera	Druh pozemku	Diel číslo	k parc. číslo	m ²	od parcely číslo	m ²	Číslo parcely	Výmera		Druh pozemku	Vlastník, (iná oprávnená osoba) adresa (sídlo)		
			PK-E	KN-C	ha									m ²	ha			m ²	kód
		1656	21863/2		8598	zast.pl.	1			21863/2	57	21863/2	21863/2	8598	zast.pl.	HL.mesto SR Bratislava			
		1656	21290/4		2008	zast.pl.	2			21290/4	149	21290/4	21290/4	2008	zast.pl.	detto			
		8925	21844/2		8753	ost.pl.	3			21844/2	510	21844/2	(21844/2)	8753	ost.pl.)	HL.mesto SR Bratislava			
		7076	21844/11		1131	zast.pl.	4			21844/11	29	21844/11	21844/11	1131	zast.pl.	Twin City Infrastructure, s.r.o. Karadžičova 12, Bratislava			
		7362	21844/17		7567	zast.pl.	5			21844/17	39	21844/17	21844/17	7567	zast.pl.	METRO Bratislava, a.s. Primaciálne nám. 1, Bratislava			
spolu:					3						784			3					
		1656	21844/1		8769	zast.pl.							21844/1	8769	zast.pl.	doferajší			
		1656	21290/4		2008	zast.pl.							21290/4	2008	zast.pl.	HL.mesto SR Bratislava			
		7076	21844/11		1131	zast.pl.							21844/11	1131	zast.pl.	detto			
		7362	21844/17		7567	zast.pl.							21844/17	7567	zast.pl.	Twin City Infrastructure, s.r.o. Karadžičova 12, Bratislava			
spolu:					3									3					

Stav podľa registra C KN:

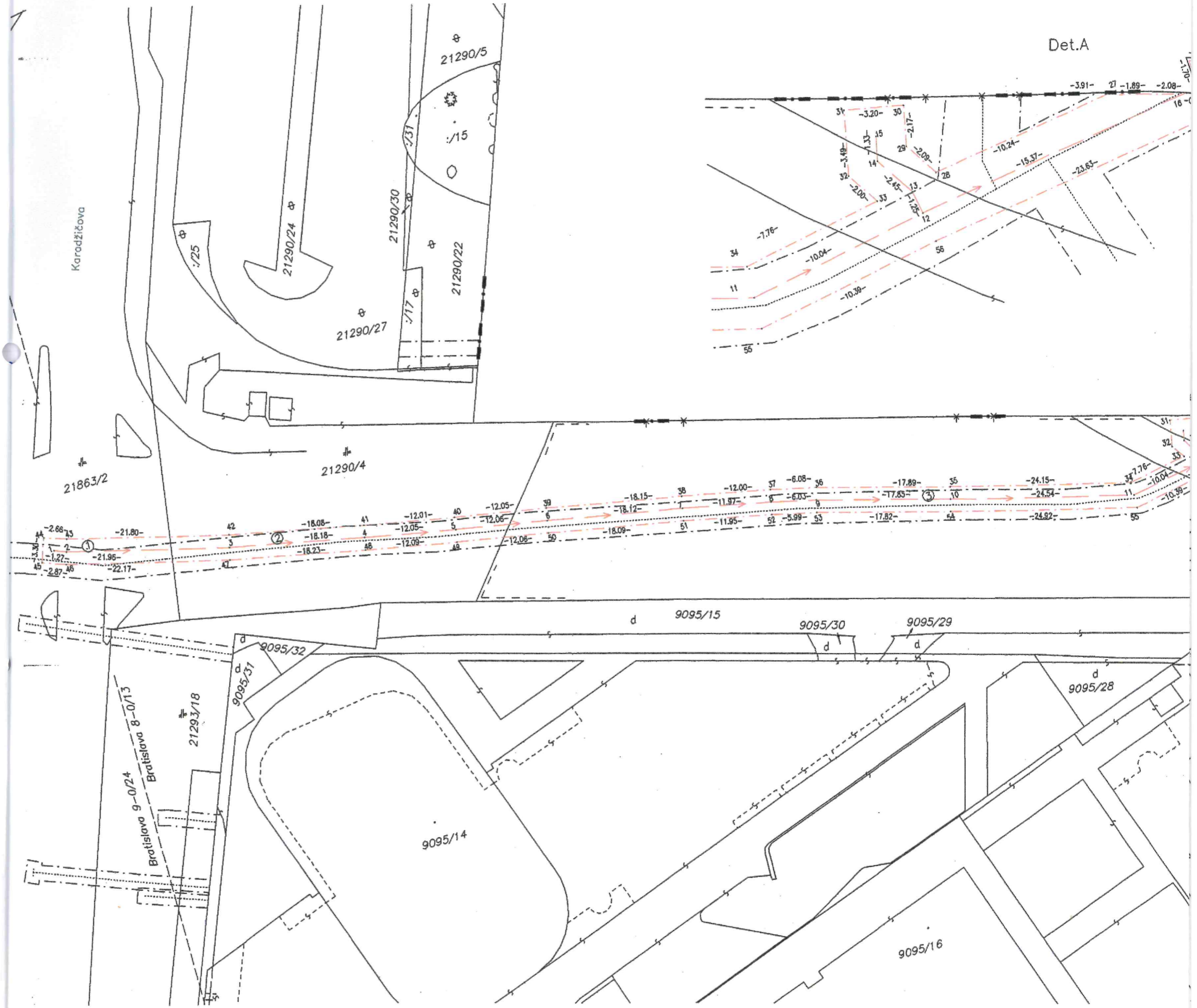
Stav právny:

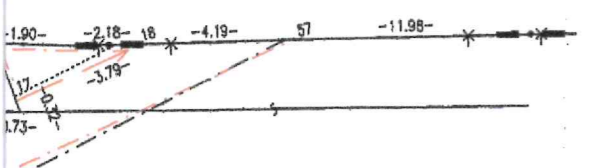
vyčíslenie rozsahu vecného bremena

Legenda: kód spôsobu využitia:

- 22 Pozemok, na ktorom je postavená inžinierska stavba – cestná, miestna a účelová komunikácia, lesná cesta, poľná cesta, chodník, nekryté parkovisko a ich súčasti
- 99 Pozemok využívaný podľa druhu pozemku

Poznámka: Zriaďuje sa vecné bremeno na priznanie práva uloženia inžinierskych sietí (vodovod) a práva vstupu za účelom opravy a údržby inžinierskej siete cez parc.EKN č. 21844/2 a parc. CKN č. 21290/4, 21863/2, 21844/11, 21844/17 vo vyznačených dieloch v prospech Bratislavská vodárenská spoločnosť, a.s., Prešovská 48, Bratislava, IČO: 35 850 370.





Det.A



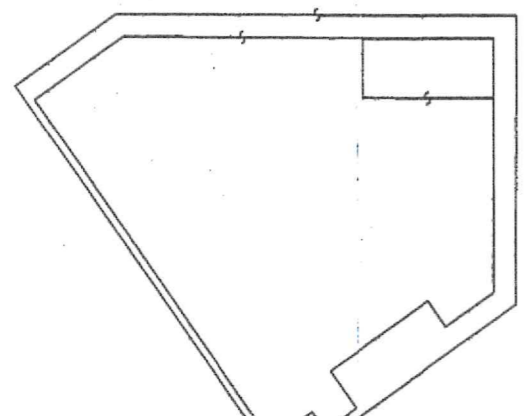
(21844/2)
21844/1

Mlynské nivy

9095/17

d 21844/10

21844/11



9095/20

9095/21

d 21788/8

d 9110/1

d 9110/18

21788/9

21788/22

21788/10

