

Operačný plán zimnej údržby miestnych komunikácií I. a II. triedy,
prejazdnych úsekov ciest a dopravnej zelene na území Hlavného
mesta SR Bratislavy 2021/2022 na obdobie od
15.10.2021 do 14.04.2022

Objednávateľ:
Hlavné mesto SR Bratislava
Primaciálne nám. č. 1
814 99 Bratislava

Dodávateľ:
A.I.I. Technické služby s.r.o.
Panónska cesta 34/B
851 04 Bratislava

V Bratislave dňa

.....
Ing. Arch. Matúš Vallo
primátor

.....
preberajúci: Norbert Veselský

Celkové náklady		
Obdobie 2021/2022 (od 15.10.2021 do 14.4.2022)		
PH	DPH	s DPH
15 480	483 096	2 898 576
33 814	246 763	1 480 577
79 710	175 942	1 055 652
63 728	92 746	556 473
57 493	91 499	548 992
82 642	36 528	219 170
31 133	6 227	37 360
96 169	19 234	115 403
30 000	6 000	36 000
23 057	4 611	27 668
41 258	28 252	169 509
17 884	23 577	141 461
54 484	1 214 474	7 286 841

PH	s DPH
31 165	1 477 398
29 005	5 434 806
64 315	197 178
30 000	36 000
17 884	141 461
72 368	7 286 841

R Bratislava.

.....
Eva

3TS1900069

.....
r

.....

Zoznam rájónov zimnej údržby - strojné odstraňovanie snehu					Posypové materiály - preventívny posyp			Posypové materiály - Celomestský likvidačný posyp			
Lokalita	Typ terénu	Dĺžka (km)	Výmera (m2)	Typ posypového materiálu	Normovaná dávka (gr/m2)	Prepočítaná spotreba (tony)	Typ posypového materiálu	Normovaná dávka (gr/m2)	Prepočítaná spotreba (tony)	Počet nasadených sypačov na rájón	
501	NÁM.SNP, ŠAFÁRIK,NÁM., Námestie F. Liszta., OBCHODNÁ, KAPUCINSKA, ŠPITALSKA, 29.AUGUSTA	Kopce-zeleň	17,74	69 354	MgCl2 zvlhč.	20	1,39	MgCl2 zvlhč.	40	2,77	1
502	DOSTOJEVSKEHO RAD, NÁB.SVOBODU, najazdy na STAROMESTSKU, LANDEREROVA		36,03	130 239				NaCl zvlhč.	40	5,21	1
503	KARADŽIČOVA, MÝTNA, NÁM.SLOBODY, KOLLAROVO, AMERICKÉ NÁM., ZAHRADNICKA, KARPATSKA		23,02	89 062				NaCl zvlhč.	40	3,56	1
504	PALISADY, MUDROŇOVA, ST.VINARSKA, SLAVÍN, HAVLIČKOVA, ŠULEKOVA	Kopce	12,52	46 221	MgCl2 zvlhč.	20	0,92	MgCl2 zvlhč.	40	1,85	1
505	BÚDKOVA, LOVINSKÉHO, DROTÁRSKA, MATUŠOVA, ST.BRNEŇSKÁ	Kopce	13,35	48 872	MgCl2 zvlhč.	20	0,98	MgCl2 zvlhč.	40	1,95	1
506	ŠANCOVA, PRAŽSKÁ, BRNEŇSKÁ, PRI SUCHOM MLYNE	Kopce	23,60	88 560	NaCl zvlhč.	20	1,77	NaCl zvlhč.	40	3,54	2
510	ZÁMOCKA, ŽUPNE NÁM., SPOJNA, ŠTEFANOVIČOVA, 29.AUGUSTA, PALISÁDY nad tunelom, Mudroňova - parčík, Stará vinársk - slepá časť, Dúbravská, Hlavná, Bakošová, Bngádnická, Hradná, Hutnícka, Slovenské nábr. - časť, Ďumbierska	Kopce	11,24	35 597	NaCl zvlhč.	20	0,71	NaCl zvlhč.	40	1,42	multicar č.1, pronta 1.
511	Bočna, Krajná, Kadnarova, Cypričov, Vtáčikova, Tbiliska	Kopce	5,98	26 764	NaCl zvlhč.	20	0,54	NaCl zvlhč.	40	1,07	multicar č.2
514	Košická, Most APOLLO, Most SNP, Molecova	Nebezpečné úseky	12,56	62 502	MgCl2 zvlhč.	20	1,25	MgCl2 zvlhč.	40	2,50	1
521	ZÁHRADNICKA+ najazdy na BAJKALSKÚ, BAJKALSKÁ (cela), JÉGEHO, DRIEŇOVA		37,74	142 466				NaCl zvlhč.	40	5,70	1
522	SVÄTOPLUKOVA, PRISTAVNA, MILETIČOVA, PARIČKOVA, KOŠICKA, ML.NIVY, KAŠTIELSKA		28,52	131 409				NaCl zvlhč.	40	5,26	1
523	ST.TRNAVSKA, IVANSKA, GALVANIHO, TRNAVKA, TECHNICKA		27,23	101 747				NaCl zvlhč.	40	4,07	1
524	TRNAVSKÉ MÝTO, TRNAVSKA, ROŽŇAVSKA, SENECKA + najazdy Vajnory		52,80	205 152				NaCl zvlhč.	40	8,21	1
525	PRIEVOZSKA, GAGARINOVA, MIEROVA, TOMAŠIKOVA (od Vajnorskej po Gagarinovu)		46,92	178 775				NaCl zvlhč.	40	7,15	1
526	SVORNOSTI, SLOVNAFTSKÁ, VLČIE HRDLO, SPALOVŇA, LODENICA, LIESKOVEC		46,15	148 935				NaCl zvlhč.	40	5,96	1
527	VRAKUNSKÁ CESTA, RÁZTOČNÁ II/572, (MOST PRI BRATISLAVE), III/6359, DVOJKRIŽNA, KAZANSKA		31,77	114 215				NaCl zvlhč.	40	4,57	1
528	SVORNOSTI - II/63, Odeska, Uzbecka, Podunajska, Vrakunská, Popratska, Biskupicka		41,84	139 831				NaCl zvlhč.	40	5,59	1
529	najazdy na PRÍSTAVNÝ MOST (z Bajkalskej, Pristavnej a Einsteinovej)	Nebezpečné úseky	4,45	17 273	MgCl2 zvlhč.	20	0,35	MgCl2 zvlhč.	40	0,69	1
541	RAČ MÝTO, RAČIANSKA, ŽITNA (po Deviansku), JAROŠOVA, ŠANCOVA, VAJNORSKA, TOMAŠIKOVA	Štátne cesty	71,86	234 376	NaCl zvlhč.	20	4,69	NaCl zvlhč.	40	9,38	2
543	KOLIBA + TV, PIONIERSKA, SLIAČSKA, KUKUČINOVA, RIAZANSKA	Kopce	10,98	41 291	MgCl2 zvlhč.	20	0,83	MgCl2 zvlhč.	40	1,65	1
544	RAČA (DETVIANSKA, POTOČNA, BARÓNKA, PEKNA CESTA) NOBELOVA, BOJNICKA (Žabí majer)		30,04	115 722				NaCl	40	4,63	1
545	PÚCHOVSKÁ (po Kujovičovo) + najazdy na RYBNÍČNÚ, RAČA (RENDEZ), SKLABINSKA, VYCHODNA		31,20	124 855				NaCl zvlhč.	40	4,99	1
546	RYBNÍČNA, VAJNORY,		22,81	89 847				NaCl	40	3,59	0,5
547	RAČA - HRUŠKOVA, ČACHTICKA, REMESELNICKA, ČERVENA, VTAČIKOVA, VRBENSKEHO		3,27	15 134				NaCl	40	0,61	0,5
557	STROMOVA, LIMBOVA, VLÁRSKA, KLENOVA, POD KRÁSNOU HÁRKOU	Kopce	8,16	34 773	MgCl2 zvlhč.	20	0,70	MgCl2 zvlhč.	40	1,39	1
558	CESTA MLÁDEŽE	Lesopark	9,40	29 666				MgCl2 zvlhč.	40	1,19	0,5
561	MLYNSKÁ DOLINA + MD1, MD2, BOTANICKÁ, STARÉ GRUNTY,	Štátne cesty	22,04	88 830	NaCl zvlhč.	20	1,78	NaCl zvlhč.	40	3,55	1
562	KARLOVESKÁ (po Harmincovu), DLHÉ DIELY, MATEJKOVA, KUKLOVSKÁ	Kopce	44,72	121 903	MgCl2 zvlhč.	20	2,44	MgCl2 zvlhč.	40	4,88	2
563	LAMAČSKA, HODONINSKA, LAMAČ (Podháj)	Kopce	30,30	128 627	MgCl2 zvlhč.	20	2,57	MgCl2 zvlhč.	40	5,15	2
564	DNV - ISTRISKA, III/505, III/244, III/254, J.JONÁŠA		43,44	129 725	NaCl zvlhč.	20	2,59	NaCl zvlhč.	40	5,19	1
565	DUBRAVKA, SARATOVSKA, AGATOVA (po areál Technické sklo), ALEXHYHO, HARMINCOVA, ŠTEPNA		34,76	130 676	NaCl zvlhč.	20	2,61	NaCl zvlhč.	40	5,23	1
566	II/505 od AGATOVEJ, KARPATIA, III/252,		22,89	95 699				NaCl	40	3,83	1
567	DEVÍNSKA CESTA, DEVÍN - KREMEĽSKÁ, Kremefská, Muránska		23,46	67 501				NaCl	40	2,70	1
567B	DEVÍNSKA CESTA, DEVÍN - Brigádnická, Hradná, Hutnícka, Slovenské nábr.		2,75	7 356				NaCl	40	0,29	multicar č.1, pronta 2
568	Z.BYSTRICA - I/2, BRATISLAVSKÁ, TATRANSKA, GBELSKA, TEŠEDIKOVA, KREMATORIUM, Pri Vápenickom potoku		22,00	96 029				NaCl	40	3,84	1
581	DOLNOZEMSKÁ, BOSÁKOVA, MAMATEJOVA, OSUSKEHO, JANTAROVA		46,01	193 888				NaCl	40	7,76	2
582	VIEDENSKÁ, EINSTEINOVA+najazdy, RUSOVSKÁ+najazdy.		35,97	153 541				NaCl	40	6,14	1
584	BRATSKÁ (časť), NOVÁ BRATSKÁ, VIEDENSKÁ - BERG, Most Lafranconi - najzdy na Botanicku, Vetva V1, V2 - od Viedenskej po D- most Lafranconi	Nebezpečné úseky	19,54	92 779	MgCl2 zvlhč.	20	1,86	MgCl2 zvlhč.	40	3,71	0,5
585	PANÓNŠKA + najazdy, SPOJKA TESCO, KOPČIANSKA		48,58	215 644				NaCl	40	8,63	2
586	KUTĽIKOVA, ROMANOVA, JIRASKOVA, BUDATINSKA, BETLIARSKA, ANTOLSKA		36,87	153 895				NaCl	40	6,16	1
588	E 75 - (od PANÓNŠKEJ po RUSOVCE), JAROVCE, JAROVCE - KITTEE, RUSOVCE		25,92	100 611				NaCl	40	4,02	1
589	E 75 - (od RUSOVIEC po colnicu MR - RAJKA), ČUNOVO		25,68	115 332				NaCl	40	4,61	1
590x	Okruh 1 (Staré Mesto), Okruh 2 (Nové Mesto - Kramáre), Okruh 3 (Nové Mesto - Koliba), Okruh č. 4 (Karlova Ves + Lamač) - výkon po okruhoch len na pokyn dispečingu OSK	Kopce	62,50	248 950	MgCl2 zvlhč.	20	4,98	MgCl2 zvlhč.	40	9,96	1
			1 209,61	4 603 622,898	0,000	360,000	32,941	0,000	1 720,000	184,145	44,000

Strojné zametanie komunikácií mimo plnej zimnej pohotovosti

Č.r	Mestská časť	Výmera (m)	Jednotková cena € bez DPH	Týždenná cykličnosť	Suma € bez DPH
1	Staré mesto	9 271	0,0190	3	6870
2	Staré mesto	24 733	0,0190	3	18327
3	Staré mesto	12 176	0,0190	3	9022
4	Staré mesto	12 036	0,0190	3	8919
5	Staré mesto	10 872	0,0190	3	8056
6	Staré mesto	7 072	0,0190	3	5240
15	Staré mesto L	16 794	0,0190	3	12444
16	Staré mesto L	5 990	0,0190	3	4439
41	Nové Mesto	16 874	0,0190	3	12504
42	Nové Mesto L	10 935	0,0190	3	8103
43	Nové Mesto	16 210	0,0190	3	12012
44	Nové Mesto L	11 023	0,0190	3	8168
45	Nové Mesto	9 959	0,0190	3	7380
46	Nové Mesto	15 106	0,0190	3	11194
57	Nové Mesto	6 976	0,0190	3	5169
58	Nové Mesto	7 550	0,0190	3	5595
61	Karlova Ves	8 534	0,0190	3	6324
62	Karlova Ves	14 820	0,0190	3	10982
63	Karlova Ves L	17 454	0,0190	3	12933
64	Dúbravka	12 967	0,0190	3	9609
65	Lamač	9 071	0,0190	3	6722
66	Lamač L	2 000	0,0190	3	1482
67	Devínska Nová Ves	37 906	0,0190	3	28088
68	Záhorská Bystrica	21 586	0,0190	3	15995
69	Lamač	4 800	0,0190	3	3557
81	Petržalka	14 011	0,0190	3	10382
82	Petržalka	16 922	0,0190	3	12539
83	Petržalka	12 244	0,0190	3	9073
84	Petržalka	14 968	0,0190	3	11091
85	Petržalka	9 457	0,0190	3	7008
86	Petržalka	5 720	0,0190	3	4239
87	Petržalka L	12 839	0,0190	3	9514
88	Petržalka L	11 950	0,0190	3	8855
89	Petržalka	6 896	0,0190	3	5110
90	Rusovce, Čuňovo, Jarovce	38 500	0,0190	3	28529
91	Petržalka L	9 000	0,0190	3	6669
Spolu :		475 222			352 140

Čistenie mesta mimo cykličnosti	Rozsah	jedn. cena	suma
Údržba komunikácií zametacím vozidlom (hod.)	100	30,3333	3 033,330
Spolu :	odhad		3 033,330

LETNÉ ČISTENIE CHODNÍKOV

LETNÉ ČISTENIE CHODNÍKOV									
oblasť	rajón	m.č.	ulica	úsek / cesta	orientácia	výmera (m ²)	týždenná cykličnosť	jedn. cena	suma € bez DPH
1	501	Staré Mesto	Cintorínska	Cintorínska	L	996,87	0,5	0,058	375,82
1	501	Staré Mesto	Cintorínska	Cintorínska	P	1 014,67	0,5	0,058	382,53
1	501	Staré Mesto	Dunajská	Dunajská	P	2 089,64	1	0,043	1 168,11
1	501	Staré Mesto	Dunajská	Dunajská	L	1 722,45	1	0,043	962,85
1	501	Staré Mesto	Imricha Karvaša	Imricha Karvaša	P	556,59	0,5	0,058	209,83
1	501	Staré Mesto	Imricha Karvaša	Imricha Karvaša	L	149,52	0,5	0,058	56,37
1	501	Staré Mesto	Kapucínska	Staromestská	P	220,12	1	0,043	123,05
1	501	Staré Mesto	Kapucínska	Staromestská	L	937,59	1	0,043	524,12
1	501	Staré Mesto	Námestie Franza Liszta	Námestie Franza Liszta	L	946,88	7	0,0095	818,57
1	501	Staré Mesto	Námestie Franza Liszta	Námestie Franza Liszta	P	562,72	7	0,0095	486,47
1	501	Staré Mesto	Námestie SNP	Námestie SNP	L	1 418,43	7	0,0095	1 226,23
1	501	Staré Mesto	Námestie SNP	Námestie SNP	P	5 113,75	7	0,0095	4 420,84
1	501	Staré Mesto	Obchodná	Hurbanovo námestie	L	1 280,89	7	0,0095	1 107,33
1	501	Staré Mesto	Obchodná	Obchodná	P	1 414,93	7	0,0095	1 223,21
1	501	Staré Mesto	Rajská	Rajská	P	465,29	0,5	0,058	175,41
1	501	Staré Mesto	Rajská	Rajská	L	225,12	0,5	0,058	84,87
1	501	Staré Mesto	Suché mýto	Hodžovo námestie /nájazdy na Staromestskú/	L	828,93	7	0,0095	716,61
1	501	Staré Mesto	Suché mýto	Suché mýto	P	578,68	7	0,0095	500,27
1	501	Staré Mesto	Šafárikovo námestie	Štúrova	L	865,47	7	0,0095	748,20
1	501	Staré Mesto	Šafárikovo námestie	Štúrova	P	718,88	7	0,0095	621,47
1	501	Staré Mesto	Špitálska	Ulica 29.augusta /634+215/	P	2 185,92	7	0,0095	1 889,73
1	501	Staré Mesto	Špitálska	Ulica 29.augusta /634+215/	L	2 384,20	7	0,0095	2 061,15
1	501	Staré Mesto	Štefánikova	Štefánikova	P	1 840,16	7	0,0095	1 590,82
1	501	Staré Mesto	Štefánikova	Štefánikova	L	2 000,54	7	0,0095	1 729,47
1	501	Staré Mesto	Štúrova	Štúrova	P	1 436,00	7	0,0095	1 241,42
1	501	Staré Mesto	Štúrova	Štúrova	L	1 473,86	7	0,0095	1 274,15
1	501	Staré Mesto	Ulica 29.augusta	Ulica 29.augusta (od Mickiewiczovej po Dunajskú)	P	1 752,07	7	0,0095	1 514,66
1	501	Staré Mesto	Ulica 29.augusta	Ulica 29.augusta (od Mickiewiczovej po Dunajskú)	L	1 924,38	7	0,0095	1 663,63
1	501	Staré Mesto	Klobučnícka	Klobučnícka	L	269,30	7	0,0095	232,81
1	501	Staré Mesto	Klobučnícka	Klobučnícka	P	332,46	7	0,0095	287,41
1	501	Staré Mesto	Nedbalova	Nedbalova	L	79,52	7	0,0095	68,75
1	501	Staré Mesto	Nedbalova	Nedbalova	P	69,06	7	0,0095	59,70
1	502	Staré Mesto	Čulenova	Čulenova	P	355,29	0,5	0,058	133,95
1	502	Staré Mesto	Čulenova	Čulenova	L	393,83	0,5	0,058	148,47
1	502	Staré Mesto	Dostojevského rad	Dostojevského rad	P	1 896,36	0,5	0,058	714,93
1	502	Staré Mesto	Dostojevského rad	Dostojevského rad	L	2 259,59	0,5	0,058	851,87
1	502	Staré Mesto	Jesenského	Jesenského	P	401,37	7	0,0095	346,99
1	502	Staré Mesto	Jesenského	Jesenského	L	631,66	7	0,0095	546,07
1	502	Staré Mesto	Karadžičova	Karadžičova (od Dostojevského radu po Mlynské nivy)	P	463,64	0,5	0,058	174,79
1	502	Staré Mesto	Karadžičova	Karadžičova (od Dostojevského radu po Mlynské nivy)	L	474,13	0,5	0,058	178,75
1	502	Staré Mesto	Krupkova	Krupkova	L	231,64	0,5	0,058	87,33
1	502	Staré Mesto	Landererova	Čulenova	L	1 698,30	0,5	0,058	640,26
1	502	Staré Mesto	Landererova	Landererova	P	1 399,90	0,5	0,058	527,76
1	502	Staré Mesto	Mlynské nivy	Mlynské nivy (od 29.augusta po Košickú) - rekonštrukcia	L	1 857,41	1	0,043	1 038,29
1	502	Staré Mesto	Mlynské nivy	Mlynské nivy (od 29.augusta po Košickú) - rekonštrukcia	P	1 355,87	1	0,043	757,93
1	502	Staré Mesto	Most SNP (konečná M	Most SNP	L	917,17	7	0,0095	792,89
1	502	Staré Mesto	Nábrežie arm. Gen. L	Nábrežie arm. Gen. L. Svobodu	L	2 181,57	0,5	0,058	822,45
1	502	Staré Mesto	Nábrežie arm. Gen. L	Nábrežie arm. Gen. L. Svobodu	P	3 334,17	0,5	0,058	1 256,98
1	502	Staré Mesto	Olejárska	Olejárska	P	529,07	1	0,043	295,75
1	502	Staré Mesto	Olejárska	Olejárska	L	799,79	1	0,043	447,08
1	502	Staré Mesto	Príbinova	Dostojevského rad	P	1 626,18	1	0,043	909,03
1	502	Staré Mesto	Príbinova	Príbinova	L	1 586,37	1	0,043	886,78
1	502	Staré Mesto	Rázusovo nábregie	Rázusovo nábregie	L	1 395,17	1	0,043	779,90
1	502	Staré Mesto	Rázusovo nábregie	Rázusovo nábregie	P	373,98	1	0,043	209,06
1	502	Staré Mesto	Staromestská	Hodžovo námestie /nájazdy na Staromestskú/	L	720,37	1	0,043	402,69
1	502	Staré Mesto	Staromestská	Staromestská	P	1 215,32	1	0,043	679,36
1	502	Staré Mesto	Vajanského nábregie	Vajanského nábregie	L	910,82	1	0,043	509,04
1	502	Staré Mesto	Vajanského nábregie	Vajanského nábregie	P	939,68	7	0,0095	812,36
1	502	Staré Mesto	Námestie Ľudovíta S	Vajanského nábregie	L	192,51	7	0,0095	166,42
1	502	Staré Mesto	Mostová	Mostová	P	414,29	7	0,0095	358,15
1	502	Staré Mesto	Mostová	Mostová	L	676,61	7	0,0095	584,93
1	502	Staré Mesto	Starý most	Starý most	L	2 641,12	7	0,0095	2 283,24

LETNÉ ČISTENIE CHODNÍKOV

1	502	Staré Mesto	Starý most	Starý most	P	2 622,79	7	0,0095	2 267,40
1	502	Staré Mesto	Námestie Ľudovíta Štúra	Námestie Ľudovíta Štúra	P	275,71	7	0,0095	238,35
1	503	Staré Mesto	Americké námestie	Americké námestie	L	605,82	1	0,043	338,65
1	503	Staré Mesto	Americké námestie	Americké námestie	P	885,00	1	0,043	494,72
1	503	Staré Mesto	Banskobystrická	Banskobystrická	P	617,23	3	0,0185	445,33
1	503	Staré Mesto	Banskobystrická	Banskobystrická	L	362,35	3	0,0185	261,44
1	503	Staré Mesto	Floriánske námestie	Americké námestie	L	551,93	1	0,043	308,53
1	503	Staré Mesto	Floriánske námestie	Floriánske námestie	P	494,47	1	0,043	276,41
1	503	Staré Mesto	Karadžičova	Karadžičova (od Mlynských nív po Križnu)	L	2 891,55	0,5	0,058	1 090,11
1	503	Staré Mesto	Karadžičova	Karadžičova (od Mlynských nív po Križnu)	P	1 775,10	0,5	0,058	669,21
1	503	Staré Mesto	Karpatská	Karpatská	L	510,62	0,5	0,058	192,50
1	503	Staré Mesto	Karpatská	Karpatská	P	487,61	0,5	0,058	183,83
1	503	Staré Mesto	Kollárovo námestie	Kollárovo námestie	P	1 554,63	7	0,0095	1 343,98
1	503	Staré Mesto	Kollárovo námestie	Kollárovo námestie	L	1 067,23	7	0,0095	922,62
1	503	Staré Mesto	Križna	Križna (od Amerického námestia po Legionársku)	L	2 390,07	1	0,043	1 336,05
1	503	Staré Mesto	Križna	Križna (od Amerického námestia po Legionársku)	P	2 241,84	1	0,043	1 253,19
1	503	Staré Mesto	Legionárska	Legionárska	P	1 506,88	1	0,043	842,35
1	503	Staré Mesto	Legionárska	Legionárska	L	1 217,30	1	0,043	680,47
1	503	Staré Mesto	Mickiewiczova	Ulica 29. augusta /634+215/	P	876,15	3	0,0185	632,14
1	503	Staré Mesto	Mickiewiczova	Mickiewiczova	L	908,75	3	0,0185	655,66
1	503	Staré Mesto	Mýtina	Legionárska	L	1 686,45	3	0,0185	1 216,77
1	503	Staré Mesto	Mýtina	Vazovova /od Mýtnej po Radlinského/	P	1 494,21	3	0,0185	1 078,07
1	503	Staré Mesto	Námestie 1. mája	Banskobystrická	L	773,81	7	0,0095	668,96
1	503	Staré Mesto	Námestie 1. mája	Námestie 1. mája /310/	P	643,41	7	0,0095	556,23
1	503	Staré Mesto	Námestie slobody	Námestie slobody	P	2 785,06	3	0,0185	2 009,42
1	503	Staré Mesto	Námestie slobody	Námestie slobody	L	3 146,94	3	0,0185	2 270,52
1	503	Staré Mesto	Radlinského	Vazovova /od Mýtnej po Radlinského/	L	2 448,26	1	0,043	1 368,58
1	503	Staré Mesto	Radlinského	Radlinského	P	3 329,64	1	0,043	1 861,27
1	503	Staré Mesto	Vazovova	Vazovova (od Radlinského po Mýtnu)	L	920,69	1	0,043	514,66
1	503	Staré Mesto	Vazovova	Vazovova (od Radlinského po Mýtnu)	P	713,89	1	0,043	399,06
1	503	Staré Mesto	Vazovova	Vazovova (od Križnej po Radlinského)	L	659,98	1	0,043	368,93
1	503	Staré Mesto	Vazovova	Vazovova (od Križnej po Radlinského)	P	653,55	1	0,043	365,33
1	503	Staré Mesto	Záhradnícka	Záhradnícka /od Amerického nám. po Karadžičovu/	L	1 262,08	1	0,043	705,50
1	503	Staré Mesto	Záhradnícka	Záhradnícka (od Križnej po Karadžičovu)	P	2 179,07	1	0,043	1 218,10
1	503	Staré Mesto	Zilinská	Zilinská	P	619,92	0,5	0,058	233,71
1	503	Staré Mesto	Zilinská	Zilinská	L	595,88	0,5	0,058	224,65
1	503	Staré Mesto	Odborárske námestie	Odborárske námestie	P	200,33	3	0,0185	144,54
1	503	Staré Mesto	Odborárske námestie	Odborárske námestie	L	312,17	3	0,0185	225,23
1	504	Staré Mesto	Havlíčkova	Na Slavine	L	518,05	0,5	0,058	195,30
1	504	Staré Mesto	Havlíčkova	Na Slavine	P	620,12	0,5	0,058	233,78
1	504	Staré Mesto	Jančova	Jančová po parkovisko Bôrik /103+238//1666+621/	L	594,11	1	0,043	332,11
1	504	Staré Mesto	Jančova	Jančová po parkovisko Bôrik /103+238//1666+621/	P	748,65	1	0,043	418,50
1	504	Staré Mesto	Mišikova	Mišikova	L	919,77	0,5	0,058	346,75
1	504	Staré Mesto	Mišikova	Timravina	P	916,60	0,5	0,058	345,56
1	504	Staré Mesto	Mudroňova	Mudroňova	L	5 278,56	1	0,043	2 950,72
1	504	Staré Mesto	Mudroňova	Mudroňova	P	4 695,44	1	0,043	2 624,75
1	504	Staré Mesto	Na Slavine	Na Slavine	L	1 169,59	0,5	0,058	440,94
1	504	Staré Mesto	Na Slavine	Na Slavine	P	1 326,65	0,5	0,058	500,15
1	504	Staré Mesto	Palisády	Palisády (od Štefánikovej)	L	2 703,01	1	0,043	1 510,98
1	504	Staré Mesto	Palisády	Palisády (od Štefánikovej)	P	2 494,46	1	0,043	1 394,40
1	504	Staré Mesto	Stará vinárska	Stará vinárska	P	1 319,31	0,5	0,058	497,38
1	504	Staré Mesto	Stará vinárska	Stará vinárska	L	1 189,51	0,5	0,058	448,45
1	504	Staré Mesto	Šulekova	Šulekova /310 + 591/	P	454,99	0,5	0,058	171,53
1	504	Staré Mesto	Šulekova	Šulekova	L	448,13	0,5	0,058	168,95
1	504	Staré Mesto	Timravina	Timravina	L	406,76	0,5	0,058	153,35
1	504	Staré Mesto	Timravina	Timravina	P	454,36	0,5	0,058	171,30
1	504	Staré Mesto	Bôrik	Bôrik	P	205,60	0,5	0,058	77,51
1	504	Staré Mesto	Kuzmányho	Kuzmányho	L	160,45	0,5	0,058	60,49
1	504	Staré Mesto	Kuzmányho	Kuzmányho	P	117,39	0,5	0,058	44,26
1	504	Staré Mesto	Údolná	Údolná	P	55,14	0,5	0,058	20,79
1	504	Staré Mesto	Údolná	Údolná	L	30,08	0,5	0,058	11,34
1	505	Staré Mesto	Búdková	Búdková	P	2 392,93	0,5	0,058	902,14
1	505	Staré Mesto	Búdková	Drotárska cesta	L	1 841,58	0,5	0,058	694,28
1	505	Staré Mesto	Drotárska cesta	Drotárska cesta (od Matúšovej)	P	2 461,99	0,5	0,058	928,17
1	505	Staré Mesto	Drotárska cesta	Drotárska cesta (od Matúšovej)	L	3 397,98	0,5	0,058	1 281,04
1	505	Staré Mesto	Martínengova	Martínengova	P	840,00	0,5	0,058	316,68

LETNÉ ČISTENIE CHODNÍKOV

1	505	Staré Mesto	Gaštanová	Gaštanová (od Lovinského)	L	500,78	0,5	0,058	188,79
1	505	Staré Mesto	Gaštanová	Gaštanová (od Lovinského)	P	586,38	0,5	0,058	221,07
1	505	Staré Mesto	Hroboňova	Hroboňova	P	1 155,33	0,5	0,058	435,56
1	505	Staré Mesto	Hroboňova	Prokopa Veľkého	L	1 435,25	0,5	0,058	541,09
1	505	Staré Mesto	Hýrošova	Hýrošova	P	117,21	0,5	0,058	44,19
1	505	Staré Mesto	Hýrošova	Hýrošova	L	118,66	0,5	0,058	44,74
1	505	Staré Mesto	Lovinského	Lovinského	P	742,86	0,5	0,058	280,06
1	505	Staré Mesto	Lovinského	Lovinského	L	921,71	0,5	0,058	347,49
1	505	Staré Mesto	Matúšova	Matúšova	P	1 143,31	0,5	0,058	431,03
1	505	Staré Mesto	Matúšova	Matúšova	L	1 075,51	0,5	0,058	405,47
1	505	Staré Mesto	Pri Habánskom mlyne	Pri Habánskom mlyne	L	307,37	0,5	0,058	115,88
1	505	Staré Mesto	Pri Habánskom mlyne	Pri Habánskom mlyne	P	304,41	0,5	0,058	114,76
1	505	Staré Mesto	Prokopa Veľkého	Hroboňova	L	1 575,13	0,5	0,058	593,82
1	505	Staré Mesto	Prokopa Veľkého	Prokopa Veľkého	P	2 725,38	0,5	0,058	1 027,47
1	505	Staré Mesto	Stará Brnianska	Stará Brnianska	L	1 278,49	0,5	0,058	481,99
1	505	Staré Mesto	Valašská	Gaštanová	L	442,29	0,5	0,058	166,74
1	505	Staré Mesto	Valašská	Valašská /125/	P	230,45	0,5	0,058	86,88
1	505	Staré Mesto	Západný rad	Hýrošova	P	98,79	0,5	0,058	37,24
1	505	Staré Mesto	Západný rad	Západný rad	L	129,63	0,5	0,058	48,87
1	506	Staré Mesto	Brnianska	Stará Brnianska	L	1 117,25	0,5	0,058	421,20
1	506	Staré Mesto	Brnianska	Brnianska	P	1 795,38	0,5	0,058	676,86
1	506	Staré Mesto	Cesta na Červený most	Cesta mládeže (od Č. mostu po otočku pri druhom jazere)	L	719,89	0,5	0,058	271,40
1	506	Staré Mesto	Cesta na Červený most	Cesta na Červený most	P	371,61	0,5	0,058	140,10
1	506	Staré Mesto	Pražská	Pražská	P	863,32	0,5	0,058	325,47
1	506	Staré Mesto	Pražská	Pražská	L	2 463,57	0,5	0,058	928,77
1	506	Staré Mesto	Pri Suchom mlyne	Pri Suchom mlyne	P	2 259,75	0,5	0,058	851,93
1	506	Staré Mesto	Šancová	Šancová (od Pražskej po Račianske mýto)	P	4 278,99	0,5	0,058	1 613,18
1	506	Staré Mesto	Šancová	Šancová (od Pražskej po Račianske mýto)	L	2 783,03	0,5	0,058	1 049,20
1	510	Staré Mesto	Mudroňova	Mudroňova - parčík na Radvanskej ul.	P	101,90	0,5	0,058	38,42
1	510	Staré Mesto	Palisády	Palisády nad tunelom	L	245,75	0,5	0,058	92,65
1	510	Staré Mesto	Spojná	Spojná	L	587,71	3	0,0185	424,03
1	510	Staré Mesto	Spojná	Spojná	P	420,74	3	0,0185	303,56
1	510	Staré Mesto	Štefanovičova	Štefanovičova	L	748,04	1	0,043	418,15
1	510	Staré Mesto	Štefanovičova	Štefanovičova	P	575,04	1	0,043	321,45
1	510	Staré Mesto	Ulica 29.augusta	Ulica 29.augusta (od Dunajskej po Karadžičovu)	L	252,97	1	0,043	141,41
1	510	Staré Mesto	Ulica 29.augusta	Ulica 29.augusta (od Dunajskej po Karadžičovu)	P	716,26	1	0,043	400,39
1	510	Staré Mesto	Zámocká	Zámocká + nájazdy na Staromestskú	L	1 059,06	3	0,0185	784,11
1	510	Staré Mesto	Zámocká	Zámocká + nájazdy na Staromestskú	P	1 005,01	3	0,0185	725,11
1	510	Staré Mesto	Župné námestie	Župné námestie	L	166,82	7	0,0095	144,21
1	510	Staré Mesto	Župné námestie	Župné námestie	P	180,59	7	0,0095	156,12
1	512	Staré Mesto	Most SNP	Nábrežie arm. Gen. L. Svobodu	P	1 990,57	3	0,0185	1 436,20
1	512	Staré Mesto	Most SNP	Rázusovo nábrežie	L	1 664,54	3	0,0185	1 200,96
1	514	Staré Mesto	Košická	Košická (od Apolla po Prievozskú)	L	2 266,84	0,5	0,058	854,60
1	514	Staré Mesto	Košická	Košická (od Apolla po Prievozskú)	P	1 689,22	0,5	0,058	636,83
1	514	Staré Mesto	Most Apollo	Most Apollo	P	3 436,29	3	0,0185	2 479,29
1	514	Staré Mesto	Most Apollo	Most Apollo	L	3 718,67	3	0,0185	2 683,02
2	561	Karlova Ves	Dúbravská cesta	Dúbravská cesta	L	214,21	0,5	0,058	80,76
2	561	Karlova Ves	Botanická	Botanická	L	2 567,04	0,5	0,058	967,77
2	561	Karlova Ves	Botanická	Botanická	P	1 962,52	0,5	0,058	739,87
2	561	Karlova Ves	Ilkovičova	Ilkovičova	P	491,33	0,5	0,058	185,23
2	561	Karlova Ves	Staré grunty	Staré grunty	L	2 820,63	0,5	0,058	1 063,38
2	561	Karlova Ves	Staré grunty	Staré grunty	P	2 658,29	0,5	0,058	1 002,17
2	561	Staré Mesto	Mlynská dolina	Mlynská dolina+MD1,MD2	P	2 580,09	0,5	0,058	972,69
2	561	Staré Mesto	Mlynská dolina	Mlynská dolina+MD1,MD2	L	7 581,28	0,5	0,058	2 858,14
2	562	Karlova Ves	Baníkova	Baníkova	L	442,13	0,5	0,058	166,68
2	562	Karlova Ves	Baníkova	Baníkova	P	581,27	0,5	0,058	219,14
2	562	Karlova Ves	Hany Meličkovej	H.Meličkovej	L	2 245,54	0,5	0,058	846,57
2	562	Karlova Ves	Hany Meličkovej	H.Meličkovej	P	1 372,64	0,5	0,058	517,49
2	562	Karlova Ves	Janotova	Janotova	L	57,56	0,5	0,058	21,70
2	562	Karlova Ves	Janotova	Janotova	P	997,80	0,5	0,058	376,17
2	562	Karlova Ves	Karloveská	Karloveská	P	2 439,14	0,5	0,058	919,56
2	562	Karlova Ves	Karloveská	Karloveská	L	1 644,99	0,5	0,058	620,16
2	562	Karlova Ves	Kuklovská	Kuklovská	P	1 891,28	0,5	0,058	713,01
2	562	Karlova Ves	Kuklovská	Kuklovská	L	294,97	0,5	0,058	111,20
2	562	Karlova Ves	Majernikova	Majernikova	P	2 715,07	0,5	0,058	1 023,58
2	562	Karlova Ves	Majernikova	Majernikova	L	2 751,50	0,5	0,058	1 037,32
2	562	Karlova Ves	Matejkova	Matejkova	L	1 888,43	0,5	0,058	711,94
2	562	Karlova Ves	Matejkova	Matejkova	P	835,55	0,5	0,058	315,00
2	562	Karlova Ves	Molecova	Molecova	P	1 507,59	0,5	0,058	588,36
2	562	Karlova Ves	Molecova	Molecova	L	1 138,88	0,5	0,058	429,36

LETNÉ ČISTENIE CHODNÍKOV

2	562	Karlova Ves	Mikuláša Schneidera-	Sch. Trnavského (od Karloveskej po Harmincovu)	L	726,64	0,5	0,058	273,94
2	562	Karlova Ves	Mikuláša Schneidera-	Sch. Trnavského (od Karloveskej po Harmincovu)	P	1 883,48	0,5	0,058	710,07
2	563	Karlova Ves	Lamačská cesta	Lamačská cesta	P	6 832,67	0,5	0,058	2 575,92
2	563	Lamač	Borinská	Borinská	L	524,17	0,5	0,058	197,61
2	563	Lamač	Cesta na Klanec	Cesta na Klanec	P	357,43	0,5	0,058	134,75
2	563	Lamač	Cesta na Klanec	Cesta na Klanec	L	688,53	0,5	0,058	259,57
2	563	Lamač	Hodonínska	Hodonínska	P	2 247,31	0,5	0,058	847,23
2	563	Lamač	Hodonínska	Hodonínska	L	767,25	0,5	0,058	289,26
2	563	Lamač	Lamačská cesta	Lamačská cesta	L	1 960,70	0,5	0,058	739,18
2	563	Lamač	Lediny	Lediny	P	584,22	0,5	0,058	220,25
2	563	Lamač	Lediny	Lediny	L	598,61	0,5	0,058	225,68
2	563	Lamač	Pod násypom	Pod násypom	L	775,89	0,5	0,058	292,51
2	563	Lamač	Pod násypom	Pod násypom	P	1 041,08	0,5	0,058	392,49
2	563	Lamač	Podháj	Podháj	L	3 600,76	0,5	0,058	1 357,49
2	563	Lamač	Podháj	Podháj	P	3 238,17	0,5	0,058	1 220,79
2	563	Lamač	Valentína Matruku	Valentína Matruku	L	448,78	0,5	0,058	169,19
2	563	Lamač	Valentína Matruku	Valentína Matruku	P	32,41	0,5	0,058	12,22
2	563	Lamač	Vrančovičova	Vrančovičova	P	1 729,77	0,5	0,058	652,12
2	563	Lamač	Vrančovičova	Vrančovičova	L	1 436,64	0,5	0,058	541,61
2	564	Devínska Nová Ves	Cesta III/244	Cesta III/244	P	207,51	0,5	0,058	78,23
2	564	Devínska Nová Ves	Cesta III/244	Cesta III/244	L	229,74	0,5	0,058	86,61
2	564	Devínska Nová Ves	Eisnerova	Eisnerova	P	2 344,58	0,5	0,058	883,91
2	564	Devínska Nová Ves	Eisnerova	Eisnerova	L	2 363,66	0,5	0,058	891,10
2	564	Devínska Nová Ves	Istrijská	Istrijská	P	498,67	0,5	0,058	188,00
2	564	Devínska Nová Ves	Istrijská	Istrijská	L	679,68	0,5	0,058	256,24
2	564	Devínska Nová Ves	Jána Jonáša	Jána Jonáša	P	268,04	0,5	0,058	101,05
2	564	Devínska Nová Ves	Jána Jonáša	Jána Jonáša	L	2 588,29	0,5	0,058	975,79
2	564	Devínska Nová Ves	Mlynská	Mlynská	L	326,71	0,5	0,058	123,17
2	564	Devínska Nová Ves	Mlynská	Mlynská	P	181,00	0,5	0,058	68,24
2	564	Devínska Nová Ves	Na hriadkach	Na hriadkach	L	209,64	0,5	0,058	79,04
2	564	Devínska Nová Ves	Na hriadkach	Na hriadkach	P	134,88	0,5	0,058	50,85
2	564	Devínska Nová Ves	Námestie 6. apríla	Námestie 6. apríla	P	216,03	0,5	0,058	81,44
2	564	Devínska Nová Ves	Námestie 6. apríla	Námestie 6. apríla	L	182,17	0,5	0,058	68,68
2	564	Devínska Nová Ves	Opletalova	Opletalova	L	1 723,45	0,5	0,058	649,74
2	564	Devínska Nová Ves	Opletalova	Opletalova	P	1 124,33	0,5	0,058	423,87
2	565	Dúbravka	Dúbravčická	Dúbravčická	P	1 014,97	0,5	0,058	382,64
2	565	Dúbravka	Harmincova	Harmincova	L	2 040,76	0,5	0,058	769,37
2	565	Dúbravka	Harmincova	Harmincova	P	2 472,20	0,5	0,058	932,02
2	565	Dúbravka	Janka Alexyho	Janka Alexyho	P	2 194,39	0,5	0,058	827,28
2	565	Dúbravka	Janka Alexyho	Janka Alexyho	L	1 318,78	0,5	0,058	497,18
2	565	Dúbravka	Pod záhradami	Pod záhradami	P	1 984,37	0,5	0,058	748,11
2	565	Dúbravka	Pod záhradami	Pod záhradami	L	1 453,10	0,5	0,058	547,82
2	565	Dúbravka	Polianky	Polianky	L	606,77	0,5	0,058	228,75
2	565	Dúbravka	Polianky	Polianky	P	100,86	0,5	0,058	38,02
2	565	Dúbravka	Pri križi	Pri križi	P	1 385,62	0,5	0,058	522,38
2	565	Dúbravka	Pri križi	Pri križi	L	1 546,74	0,5	0,058	583,12
2	565	Dúbravka	Repašského	Repašského	P	442,76	0,5	0,058	166,92
2	565	Dúbravka	Repašského	Repašského	L	496,24	0,5	0,058	187,08
2	565	Dúbravka	Saratovská	Saratovská	L	2 646,44	0,5	0,058	997,71
2	565	Dúbravka	Saratovská	Saratovská	P	4 952,86	0,5	0,058	1 867,23
2	565	Dúbravka	Mikuláša Schneidera-	Sch. Trnavského (od Harmincovej po Saratovskú)	P	1 519,05	0,5	0,058	572,68
2	565	Dúbravka	Mikuláša Schneidera-	Sch. Trnavského (od Harmincovej po Saratovskú)	L	1 136,37	0,5	0,058	428,41
2	565	Dúbravka	Štepná	Štepná	P	270,73	0,5	0,058	102,06
2	565	Dúbravka	Štepná	Štepná	L	396,82	0,5	0,058	149,60
2	565	Dúbravka	Zatevná	Zatevná	L	584,88	0,5	0,058	220,50
2	565	Dúbravka	Zatevná	Zatevná	P	568,25	0,5	0,058	214,23
2	566	Záhorská Bystrica	Cesta II/505	Cesta II/505	P	563,17	0,5	0,058	212,32
2	566	Záhorská Bystrica	Cesta II/505	Cesta II/505	L	304,10	0,5	0,058	114,65
2	566	Záhorská Bystrica	Československých ta	Československých tankistov	P	1 713,57	0,5	0,058	646,01
2	566	Záhorská Bystrica	Československých ta	Československých tankistov	L	775,70	0,5	0,058	292,44
2	566	Záhorská Bystrica	Záhorská	Záhorská	P	513,09	0,5	0,058	193,43
2	567	Devín	Brigádnicka	Brigádnicka	P	727,36	0,5	0,058	274,21
2	567	Devín	Brigádnicka	Brigádnicka	L	92,31	0,5	0,058	34,80
2	567	Devín	Devínska cesta	Devínska cesta	P	671,53	0,5	0,058	253,17
2	567	Devín	Devínska cesta	Devínska cesta	L	3 096,45	0,5	0,058	1 167,36
2	567	Devín	Kremelská	Kremelská	L	2 111,42	0,5	0,058	796,01
2	567	Devín	Kremelská	Kremelská	P	1 616,80	0,5	0,058	609,53
2	567	Devín	Slovanské nábregie	Slovanské nábregie	P	266,41	0,5	0,058	100,44
2	567	Devín	Slovanské nábregie	Slovanské nábregie	L	1 187,11	0,5	0,058	447,54
2	568	Záhorská Bystrica	Bratislavská	Bratislavská	P	827,28	0,5	0,058	311,89
2	568	Záhorská Bystrica	Bratislavská	Bratislavská	L	1 610,48	0,5	0,058	607,15
2	568	Záhorská Bystrica	Cesta I/2	Cesta I/2	P	141,07	0,5	0,058	53,18
2	568	Záhorská Bystrica	Cesta I/2	Cesta I/2	L	249,05	0,5	0,058	93,89
2	568	Záhorská Bystrica	Gbelská	Gbelská (od Tatranskej)	P	1 004,33	0,5	0,058	378,63
2	568	Záhorská Bystrica	Gbelská	Gbelská (od Tatranskej)	L	797,56	0,5	0,058	300,68
2	568	Záhorská Bystrica	Hargašova	Hargašova (od Gbelskej)	L	626,64	0,5	0,058	236,24
2	568	Záhorská Bystrica	Hargašova	Hargašova (od Gbelskej)	P	975,29	0,5	0,058	367,69

LETNÉ ČISTENIE CHODNÍKOV

2	568	Záhorská Bystrica	Pútnická	Pútnická	L	98,25	0,5	0,058	37,04
2	568	Záhorská Bystrica	Tatranská	Tatranská	L	1 436,34	0,5	0,058	541,50
2	568	Záhorská Bystrica	Tatranská	Tatranská	P	1 042,29	0,5	0,058	392,94
2	568	Záhorská Bystrica	Tešedíkova	Tešedíkova	P	619,96	0,5	0,058	233,73
2	568	Záhorská Bystrica	Tešedíkova	Tešedíkova	L	413,67	0,5	0,058	155,95
5	581	Petržalka	Bosákova	Bosákova (od Dolnozemskej)	P	3 128,60	0,5	0,058	1 179,48
5	581	Petržalka	Bosákova	Bosákova (od Dolnozemskej)	L	2 843,57	0,5	0,058	1 072,02
5	581	Petržalka	Černyševského	Černyševského (od Bosákovej)	L	1 402,04	0,5	0,058	528,57
5	581	Petržalka	Černyševského	Černyševského (od Bosákovej)	P	1 785,96	0,5	0,058	673,31
5	581	Petržalka	Dolnozemska cesta	Dolnozemska cesta	P	8 555,66	0,5	0,058	3 225,49
5	581	Petržalka	Dolnozemska cesta	Dolnozemska cesta	L	5 912,77	0,5	0,058	2 229,11
5	581	Petržalka	Farského	Farského (od Černyševského)	L	434,83	0,5	0,043	121,53
5	581	Petržalka	Farského	Farského (od Černyševského)	P	513,89	0,5	0,043	143,63
5	581	Petržalka	Furdekova	Furdekova (od Mamateyovej)	L	1 186,65	0,5	0,058	447,37
5	581	Petržalka	Furdekova	Furdekova (od Mamateyovej)	P	797,62	0,5	0,058	300,70
5	581	Petržalka	Gettingova	Gettingova (od Dolnozemskej)	L	526,15	0,5	0,058	198,36
5	581	Petržalka	Jantárová cesta	Jantárová cesta (od zjazdu na Krasovského po Rusovskú cestu)	P	415,32	0,5	0,058	156,57
5	581	Petržalka	Mamateyova	Mamateyova	L	2 231,62	0,5	0,058	841,32
5	581	Petržalka	Mamateyova	Mamateyova	P	2 032,47	0,5	0,058	766,24
5	581	Petržalka	Osuského	Osuského	P	1 011,96	0,5	0,058	381,51
5	581	Petržalka	Osuského	Osuského	L	285,19	0,5	0,058	107,52
5	581	Petržalka	Šustekova	Šustekova	P	635,27	0,5	0,058	239,50
5	582	Petržalka	Einsteinova	Einsteinova až po Dolnozemskaú + nájazdy	L	3 580,97	0,5	0,058	1 350,02
5	582	Petržalka	Einsteinova	Einsteinova až po Dolnozemskaú + nájazdy	P	2 917,98	0,5	0,058	1 100,08
5	582	Petržalka	Kočánkova	Kočánkova	L	853,45	0,5	0,058	321,75
5	582	Petržalka	Kočánkova	Kočánkova	P	146,35	0,5	0,058	55,17
5	582	Petržalka	Krasovského	Krasovského	L	697,54	0,5	0,058	262,97
5	582	Petržalka	Krasovského	Krasovského	P	854,58	0,5	0,058	322,18
5	582	Petržalka	Einsteinova	nájazdy z Einsteinovej a kom. V2 na Viedenskú	L	232,38	0,5	0,058	87,61
5	582	Petržalka	Námestie hraničiarov	Nám. Hraničiarov	L	855,86	0,5	0,058	322,66
5	582	Petržalka	Námestie hraničiarov	Nám. Hraničiarov	P	179,61	0,5	0,058	67,71
5	582	Petržalka	Pri Starom háji	Pri Starom háji	L	471,67	0,5	0,058	177,82
5	582	Petržalka	Pri Starom háji	Pri Starom háji	P	65,21	0,5	0,058	24,59
5	582	Petržalka	Rusovská cesta	Rusovská cesta	L	4 454,27	0,5	0,058	1 679,26
5	582	Petržalka	Rusovská cesta	Rusovská cesta	P	6 462,87	0,5	0,058	2 436,50
5	582	Petržalka	Viedenská cesta	Viedenská cesta	L	1 281,20	0,5	0,058	483,01
5	582	Petržalka	Viedenská cesta	Viedenská cesta	P	920,44	0,5	0,058	347,00
5	584	Petržalka	Bratská	Bratská (od D2 po starú Bratskú)	P	3 880,82	0,5	0,058	1 463,07
5	584	Petržalka	Bratská	Bratská (od D2 po starú Bratskú)	L	1 023,14	0,5	0,058	385,73
5	584	Petržalka	Bratská	Bratská (od Kopčianskej po most Lafranconi)	L	295,10	0,5	0,058	111,25
5	584	Petržalka	Viedenská cesta	Viedenská cesta (od Rusovskej po hranicu)	L	4 424,80	0,5	0,058	1 668,15
5	584	Petržalka	Viedenská cesta	Viedenská cesta (od Rusovskej po hranicu)	P	3 913,34	0,5	0,058	1 475,33
5	585	Petržalka	Bratská	Bratská (od Pajštúnskej po Kopčiansku)	L	2 266,01	0,5	0,058	854,29
5	585	Petržalka	Bratská	Bratská (od Pajštúnskej po Kopčiansku)	P	2 231,09	0,5	0,058	841,12
5	585	Petržalka	Kopčianska	Kopčianska - po štátnu hranicu	L	2 500,25	0,5	0,058	942,59
5	585	Petržalka	Kopčianska	Kopčianska - po štátnu hranicu	P	3 870,84	0,5	0,058	1 459,31
5	585	Petržalka	Panónska cesta	odbočka TESCO (spojka Panónska - Budatínska)	P	311,81	0,5	0,058	117,55
5	585	Petržalka	Panónska cesta	odbočka TESCO (spojka Panónska - Budatínska)	L	147,11	0,5	0,058	55,46
5	585	Petržalka	Panónska cesta	Panónska cesta	L	5 948,91	0,5	0,058	2 242,74
5	585	Petržalka	Panónska cesta	Panónska cesta	P	4 904,10	0,5	0,058	1 848,85
5	585	Petržalka	Panónska cesta	Panónska cesta - nájazdy Bratská	L	130,90	0,5	0,058	49,35
5	585	Petržalka	Panónska cesta	Panónska cesta - nájazdy Bratská	P	532,36	0,5	0,058	200,70
5	585	Petržalka	Panónska cesta	Panónska cesta - nájazdy Budatínska	L	1 289,96	0,5	0,058	486,32
5	585	Petržalka	Panónska cesta	Panónska cesta - nájazdy Budatínska	P	2 133,57	0,5	0,058	804,35
5	585	Petržalka	Panónska cesta	Panónska cesta - nájazdy Einsteinova	P	5 754,55	0,5	0,058	2 169,47
5	585	Petržalka	Panónska cesta	Panónska cesta - nájazdy Rusovská	L	714,42	0,5	0,058	269,34

LETNÉ ČISTENIE CHODNÍKOV

5	585	Petržalka	Panónska cesta	Panónska cesta - nájazdy Vyšehradská	L	275,24	0,5	0,058	103,77
5	585	Petržalka	Údemická	Údemická	L	542,79	0,5	0,058	204,63
5	585	Petržalka	Údemická	Údemická	P	279,17	0,5	0,058	105,25
5	586	Petržalka	Antolská	Antolská	L	525,96	0,5	0,058	198,29
5	586	Petržalka	Antolská	Antolská	P	1 402,68	0,5	0,058	528,81
5	586	Petržalka	Belliarska	Belliarska (od Jantárovej)	L	2 609,82	0,5	0,058	983,90
5	586	Petržalka	Belliarska	Belliarska (od Jantárovej)	P	2 137,46	0,5	0,058	805,82
5	586	Petržalka	Budaťínska	Budaťínska (od Lietavskej)	P	2 573,99	0,5	0,058	970,39
5	586	Petržalka	Budaťínska	Budaťínska (od Lietavskej)	L	2 991,66	0,5	0,058	1 127,86
5	586	Petržalka	Jantárová cesta	Jantárová cesta (od Pajštúnskej po Vyšehradskú)	L	1 182,81	0,5	0,058	445,92
5	586	Petržalka	Jantárová cesta	Jantárová cesta (od Pajštúnskej po Vyšehradskú)	P	2 632,14	0,5	0,058	992,32
5	586	Petržalka	Jiráskova	Jiráskova (od Pajštúnskej)	P	2 318,29	0,5	0,058	874,00
5	586	Petržalka	Jiráskova	Jiráskova (od Pajštúnskej)	L	2 126,27	0,5	0,058	801,60
5	586	Petržalka	Kutlíkova	Kutlíkova (od Dolnozemskej)	P	4 978,59	0,5	0,058	1 876,93
5	586	Petržalka	Kutlíkova	Kutlíkova (od Dolnozemskej)	L	2 547,98	0,5	0,058	960,59
5	586	Petržalka	Lietavská	Lietavská (od Budaťínskej)	P	1 234,52	0,5	0,058	465,42
5	586	Petržalka	Lietavská	Lietavská (od Budaťínskej)	L	1 133,58	0,5	0,058	427,36
5	586	Petržalka	Pajštúnska	Pajštúnska (od Kutlíkovej)	L	966,08	0,5	0,058	364,21
5	586	Petržalka	Pajštúnska	Pajštúnska (od Kutlíkovej)	P	1 020,38	0,5	0,058	384,68
5	586	Petržalka	Romanova	Romanova (od Jiráskovej)	L	1 539,46	0,5	0,058	580,37
5	586	Petržalka	Romanova	Romanova (od Jiráskovej)	P	1 155,31	0,5	0,058	435,55
5	586	Petržalka	Smolenická	Smolenická	L	714,40	0,5	0,058	269,33
5	586	Petržalka	Smolenická	Smolenická	P	674,87	0,5	0,058	254,43
5	586	Petržalka	Šintavská	Šintavská (od Budaťínskej)	L	1 171,88	0,5	0,058	441,80
5	586	Petržalka	Šintavská	Šintavská (od Budaťínskej)	P	1 143,14	0,5	0,058	430,96
5	586	Petržalka	Vyšehradská	Vyšehradská (od Lietavskej)	L	1 525,99	0,5	0,058	575,30
5	586	Petržalka	Vyšehradská	Vyšehradská (od Lietavskej)	P	1 546,43	0,5	0,058	583,00
5	586	Petržalka	Holíčska	Holíčska	L	77,71	0,5	0,058	29,30
5	586	Petržalka	Holíčska	Holíčska	P	173,86	0,5	0,058	65,55
5	588	Petržalka	Azúrová	Cesta I/2	P	141,01	0,5	0,058	53,16
5	588	Petržalka	Azúrová	Cesta I/2	L	189,42	0,5	0,058	71,41
5	588	Rusovce	Balkánska	Vyradený úsek cesty III/00247-Rusovce-Jarovce	L	967,01	0,5	0,058	364,56
5	588	Rusovce	Balkánska	Vyradený úsek cesty III/00247-Rusovce-Jarovce	P	1 044,26	0,5	0,058	393,69
5	589	Čunovo	Novosadná	Novosadná	L	111,03	0,5	0,058	41,86
5	589	Čunovo	Dlhá	Dlhá (od Hraničiarskej)	L	547,31	0,5	0,058	206,34
5	589	Čunovo	Dlhá	Dlhá (od Hraničiarskej)	P	429,42	0,5	0,058	161,89
5	589	Čunovo	Hraničiarska	Hraničiarska	L	951,87	0,5	0,058	358,85
5	589	Čunovo	Hraničiarska	Hraničiarska	P	939,94	0,5	0,058	354,36
5	589	Čunovo	Petržalská	Petržalská	L	165,56	0,5	0,058	62,42
5	589	Rusovce	Balkánska	Cesta I/2	L	987,00	0,5	0,058	372,10
5	589	Rusovce	Balkánska	Cesta I/2	P	765,53	0,5	0,058	288,60
5	590	Petržalka	Sad Janka Kráľa	park		28 737,00	0,5	0,058	10 833,85
5	590	Petržalka	Tyršovo nábrežie	park		7 235,00	0,5	0,058	2 727,60
SPOLU						539 532,90			244 199,35

počet týždňov za obdobie 13,000

Časy čistenia pešej zóny		
	od	do
1. smena	06:00	18:00
2. smena	18:00	06:00

Cistenia pešej zóny sa bude vykonávať	od	do
1. smena	06:00	18:00
2. smena	18:00	06:00

Letné čistenie lávok							
Ulica	Č. op	plocha (m2)	Mestská časť	Úsek / Cesta	Jednotková cena € bez DPH	Týždenná cykličnosť	Suma € bez DPH
Štefánikova	501	1 623,0	Staré Mesto	Štefánikova	0,043	1	907,26
Pražská	506	672,9	Staré Mesto	Pražská	0,043	1	376,15
Botanická	561	913,6	Karlova Ves	Botanická	0,043	1	510,70
Majerníkova	562	255,3	Karlova Ves	Majerníkova	0,043	1	142,71
Karloveská	562	1 526,5	Karlova Ves	Karloveská - Jurigovo námestie	0,043	1	853,31
Karloveská	562	581,4	Karlova Ves	Karloveská - lávka Nad lúčkami	0,043	1	325,00
Karloveská	562	624,7	Karlova Ves	most Púpavová	0,043	1	349,21
Einsteinova	582	981,6	Petržalka	Einsteinova - Pri Seči - Šustekova	0,043	1	548,71
Einsteinova	582	1 440,8	Petržalka	Einsteinova - Krasovského	0,043	1	805,41
Einsteinova	582	855,6	Petržalka	Einsteinova - Aupark - Digital Park	0,043	1	478,27
Einsteinova	582	2 214,4	Petržalka	Einsteinova - Incheba	0,043	1	1 237,87
Jantárová cesta	581	3 415,4	Petržalka	Jantárová cesta (od zjazdu na Krasovského po Rusovskú cestu)	0,043	1	1 909,21
Jantárová cesta	581	3 659,3	Petržalka	Jantárová cesta (od zjazdu na Krasovského po Rusovskú cestu)	0,043	1	2 045,52
SPOLU:		18 764,49					10 489,35

Čistenia pešej zóny sa bude vykonávať v čase:		
	od	do
1. zmena	6:00	18:00
2. zmena	18:00	6:00

Ručné čistenie parkovísk, statickej dopravy, ei. zastávok MHD a ostrovčekov						
r.č.	m.č.	názov položky	výmera v m2	jed. cena	týždenná cykličnosť	Suma € bez DPH
183	Petržalka	parkoviská	39 782	0,0564	0,5	29 008
			39 782			29 008

r.č.	m.č.	názov položky	výmera v m2	jed. cena	týždenná cykličnosť	Suma € bez DPH
201	Staré mesto	statická doprava	7 083	0,0580	0,5	5 311
202	Staré mesto	statická doprava	5 237	0,0580	0,5	3 927
203	Staré mesto	statická doprava	3 838	0,0580	0,5	2 878
204	Staré mesto	statická doprava	2 419	0,0580	0,5	1 814
261	Karlova Ves, Lamač	statická doprava	5 280	0,0580	0,5	3 959
281	Petržalka	statická doprava	5 463	0,0580	0,5	4 096
			29 320			21 986

r.č.	m.č.	názov položky	výmera v m2-(hod.)	jed. cena	týždenná cykličnosť	Suma € bez DPH
311	Staré Mesto	Ei. zastávky	16 920	0,0250	7	76 563
312	Staré Mesto, Petržalka	Stanoviská Bikesheringu	1 020	0,0580	0,5	765
			17 940			77 328

r.č.	m.č.	názov položky	HOD	jed. cena	cykličnosť mimo PP	Suma € bez DPH
313	Staré Mesto	ostrovčeky	80	8,6550	1	2 814
314	Staré Mesto		80	8,6550	1	2 814
315	DNV		64	8,6550	1	2 676
316	KV		51	8,6550	1	2 563
317	Lamač, Dúbravka		62	8,6550	1	2 658
319	Petržalka		90	8,6550	1	2 901
320	Petržalka		89	8,6550	1	2 892
			516			19 318

Čistenie ostrovčekov sa bude vykonávať v čase:	
poradie	obdobie
I cyklus	pred a po plnej pohotovosti (PP)
II cyklus	počas plnej pohotovosti
III cyklus	počas plnej pohotovosti
auto do 5 t	
30 dní x 8 hodín x jedn.cena za vozidlo do 5 t	1226,544
30 dní x 50 km x jedn.cena za 1 km	895,2
	2121,744

Vyprázdnovanie odpadk. košov 3x denne sa bude vykonávať v čase	od	do
1. zmena	06:00	14:00
2. zmena	14:00	22:00
3. zmena	22:00	06:00

Vyprázdnovanie odpadk. košov 2x denne sa bude vykonávať v čase	od	do
2. zmena	14:00	22:00
3. zmena	22:00	06:00

Vyprázdnovanie odpadk. košov 1x denne sa bude vykonávať v čase	od	do
3. zmena	14:00	22:00

Vyberanie odpadkových košov

Č.r.	Mestská časť	Počet kusov	objem	Jednotková cena € bez DPH	Týždenná cykličnosť	Suma € bez DPH
401	Staré mesto	35	do 60L	0,2885	21	5 482,94
401	Staré mesto	1	nad 60L	0,4902	7	88,73
402	Staré mesto	169	do 60L	0,2885	21	26 474,78
402	Staré mesto	28	nad 60L	0,4902	7	2 484,33
403	Staré mesto	87	do 60L	0,2885	21	13 629,03
403	Staré mesto	40	nad 60L	0,4902	7	3 549,05
404	Staré mesto	70	do 60L	0,2885	21	10 965,89
404	Staré mesto	82	nad 60L	0,4902	7	7 275,55
411	Staré mesto	123	do 60L	0,2885	7	6 422,88
412	Staré mesta	63	do 60L	0,2885	7	3 289,77
413	Staré mesto	41	do 60L	0,2885	7	2 140,96
482	Petržalka	86	do 60L	0,2885	21	13 472,37
482	Petržalka	1	nad 60L	0,4902	7	88,73
483	Petržalka	4	do 60L	0,2885	21	626,62
483	Petržalka	2	nad 60L	0,4902	7	177,45
Spolu :		832			Celkom :	96 169,06

Zneškodňovanie odpadov	Jednotková cena € bez DPH
Likvidácia a odvoz odpadu všetkých kategórií, vrátane nebezpečného odpadu a čiernych skládok	30 000

Starostlivosť o zeleň - jesenné a jarné vyhrabávanie iístia					
Mestská časť	číslo rajónu	spolu	Jednotková cena € bez DPH	Sezónna cykličnosť	Suma € bez DPH
Staré Mesto	z/1/10	59412	0,0497	2	5 905,55
Karlova Ves	z/8/10	113 607	0,0497	2	11 292,54
Dúbravka	z/9/10	45 739	0,0497	2	4 546,46
Lamač	z/10/10	45 696	0,0497	2	4 542,18
Devín	z/11/20	34 440	0,0497	2	3 423,34
DŇV	z/12/10	7 193	0,0497	2	714,98
	z/12/20	141 352	0,0497	2	14 050,39
Záhorská Bystrica	z/13/10	119 727	0,0497	2	11 900,86
	z/13/20	50 678	0,0497	2	5 037,39
Petržalka	z/14/10	436 799	0,0497	2	43 417,82
	z/14/20	155953	0,0497	2	15 501,73
Jarovce	z/15/20	81001	0,0497	2	8 051,50
Rusovce	z/16a/20	16 856	0,0497	2	1 675,49
	z/16/20	82925	0,0497	2	8 242,75
Čuňovo	z/17/20	29725	0,0497	2	2 954,67
Spolu :		1 421 103			141 258

501

Mestská časť: Staré Mesto

T: čistenie v I. slede po spáde snehu

T: čistenie v II. slede po spáde snehu

Pri zásahu ZÚ postupovať podľa určeného poradia !!!

CHODNÍKY

č.	názov	ľavý chodník	pravý chodník	úsek	Posyp
		plocha (m ²)	plocha (m ²)		
1	Námestie Franza Liszta	473,4	281,4	Námestie Franza Liszta	MgCl ₂
2	Štefánikova	666,8	634,5	Štefánikova	MgCl ₂
5	Suché mýto	243,8	165,3	Suché mýto	NaCl
6	Kapucínska	375,0	110,1	Staromestská	MgCl ₂
7	Obchodná	512,4	566,0	Hurbanovo námestie	MgCl ₂
8	Námestie SNP	283,7	1 022,7	Námestie SNP	MgCl ₂
9	Klobučnícka	117,1	144,5	Klobučnícka	NaCl
10	Nedbalova	79,5	46,0	Nedbalova	NaCl
11	Štúrova	342,8	368,2	Štúrova	MgCl ₂
12	Šafárikovo námestie	240,4	179,7	Štúrova	MgCl ₂
13	Špitálska	701,2	642,9	Špitálska	NaCl
14	Cintorínska	398,7	405,9	Cintorínska	NaCl
15	Rajská	225,1	186,1	Rajská	NaCl
16	Dunajská	555,6	696,5	Dunajská	NaCl
17	Ulica 29.augusta	687,3	625,7	Ulica 29.augusta (od Mickiewiczovej po Dunajskú)	MgCl ₂
19	Imricha Karvaša	68,0	253,0	Imricha Karvaša	NaCl
SPOLU:		5 970,9	6 328,7		

NÁMESTIA A PEŠIE ZÓNY

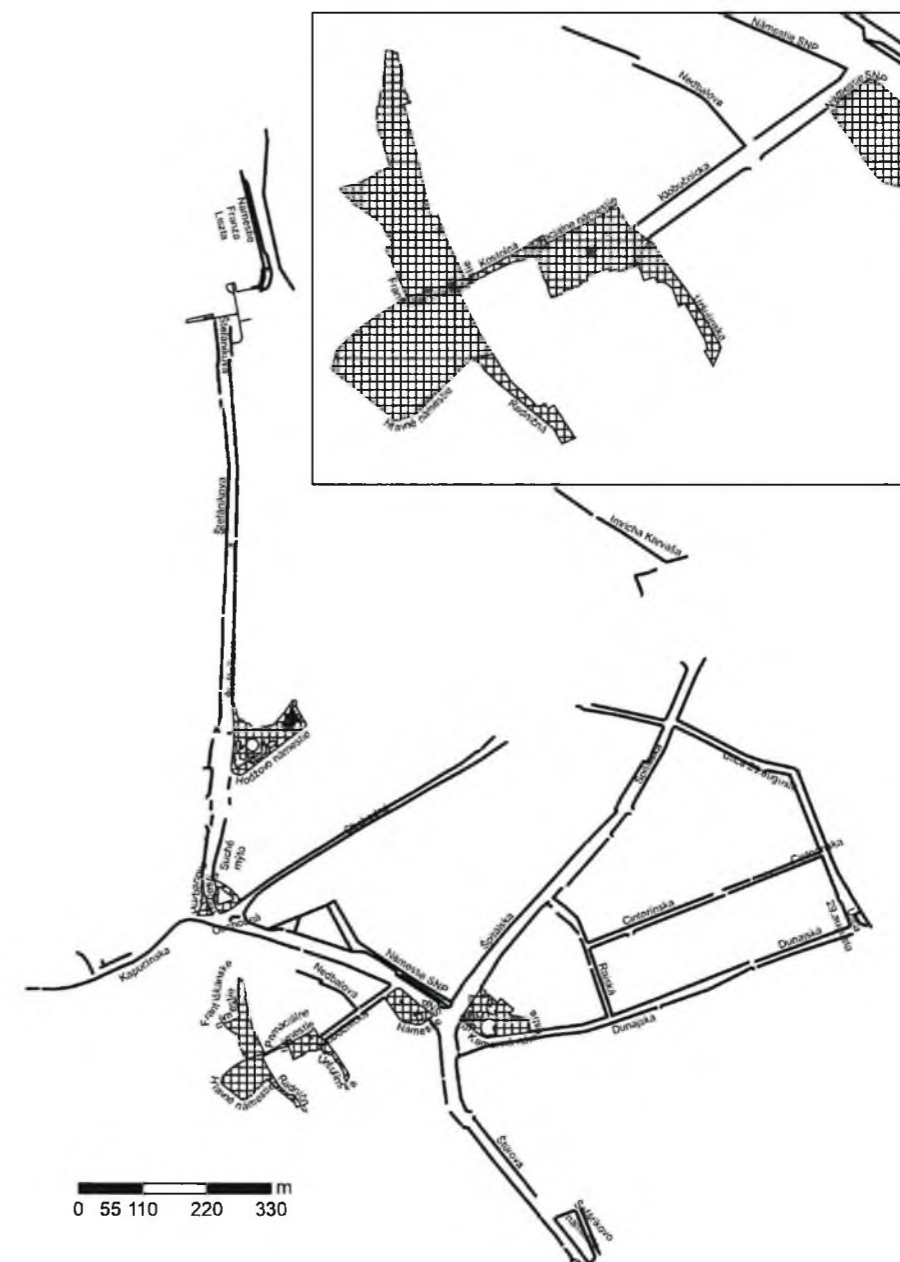
č.	názov	plocha (m ²)	Posyp
1	Hodžovo námestie	4 712,7	MgCl ₂
2	Hurbanovo námestie	1 329,7	MgCl ₂
3	Námestie SNP	2 053,0	MgCl ₂
4	Hlavné námestie	3 144,3	MgCl ₂
5	Františkánske námestie	2 708,8	MgCl ₂
6	Radničná	371,4	MgCl ₂
7	Kostolná	196,3	MgCl ₂
8	Primaciálne námestie	1 340,9	MgCl ₂
9	Uršulínska	489,2	MgCl ₂
10	Kamenné námestie	3 641,0	MgCl ₂
		19 987,4	

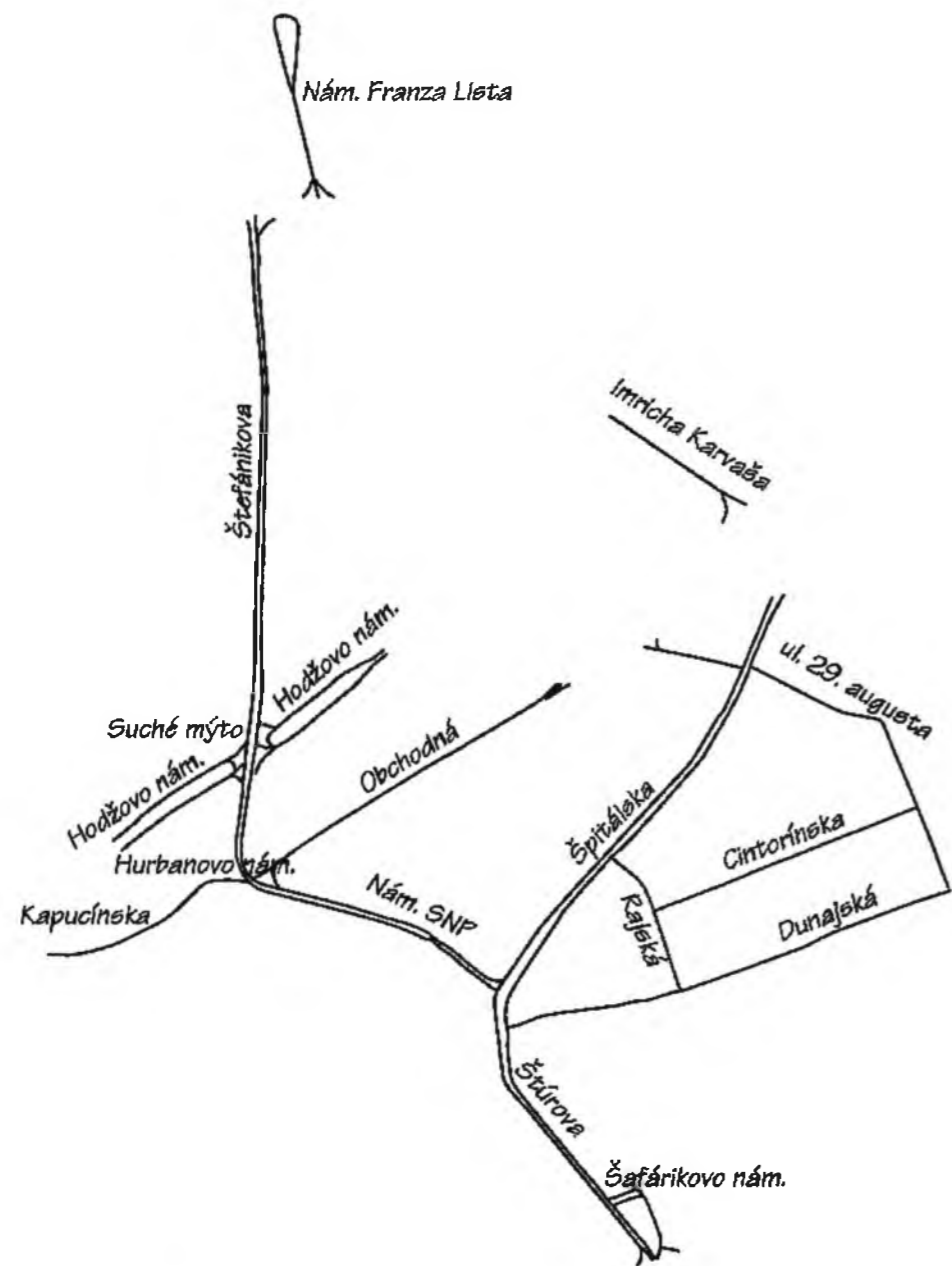
Plocha súčet 33 585,5
Dĺžka súčet 12 705,3

NaCl: 4 929,5
MgCl₂: 28 656,0
33 585,5

LÁVKY

č.	názov	dĺžka (m)	plocha (m ²)	Posyp
1	Štefánikova	405,7	1 298,4	MgCl ₂





Preventívny posyp: MgCl2 zvlhčený

Likvidačný posyp: MgCl2 zvlhčený

č.	Názov komunikácie	Súčet dĺžok jazdných pruhov (m)	Plocha (m ²)
1	Cintorínska	583	2 976
2	Dunajská	1 323	5 245
3	Hodžovo námestie /nájazdy na Staromestskú/	2 331	8 169
4	Hurbanovo námestie	355	1 434
5	Imricha Karvaša	767	2 938
6	Kapucínska	688	2 611
7	Námestie Franza Liszta	1 004	4 238
8	Námestie SNP	712	2 874
9	Obchodná	1 278	4 094
10	Rajská	349	1 714
11	Suché mýto	1 324	5 044
12	Šafárikovo námestie	405	1 830
13	Špitálska	1 615	6 474
14	Štefánikova	3 220	12 010
15	Štúrova	410	2 050
16	Ulica 29. augusta /634+215/	1 378	5 652
SPOLU:		17 742	69 354

502

Mestská časť: Staré Mesto

T: čistenie v I. slede po spáde snehu

T: čistenie v II. slede po spáde snehu

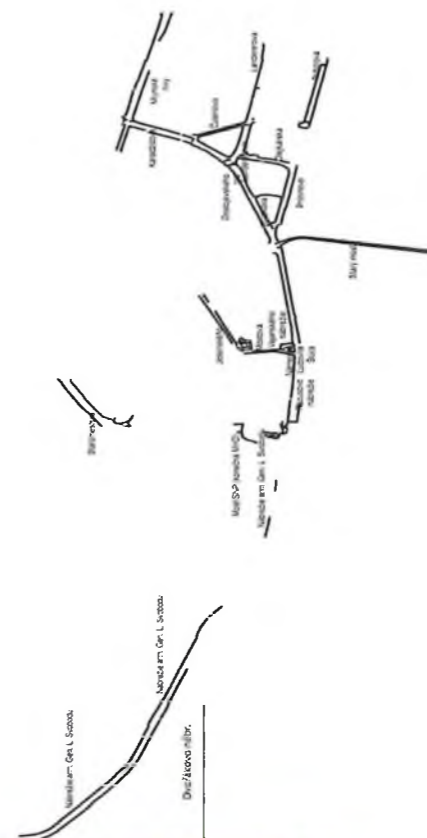
Pri zásahu ZÚ postupovať podľa určeného poradia !!!

CHODNÍKY

č.	názov	ľavý chodník	pravý chodník	úsek	Posyp
		plocha (m ²)	plocha (m ²)		
1	Starý most	586,9	582,8	Starý most	MgCl ₂
2	Vajanského nábrežie	455,3	469,8	Vajanského nábrežie	NaCl
3	Mostová	135,3	92,1	Mostová	MgCl ₂
4	Jesenského	252,7	200,7	Jesenského	NaCl
5	Námestie Ľudovíta Štúra	68,8	46,0	Námestie Ľudovíta Štúra	MgCl ₂
6	Rázusovo nábrežie	348,8	124,7	Rázusovo nábrežie	NaCl
7	Most SNP (konečná MHD)	229,3	0,0	Most SNP	NaCl
8	Staromestská	257,3	270,1	Staromestská	NaCl
9	Mlynské nivy	663,4	542,3	Mlynské nivy (od 29. augusta po Košickú) - rekonštrukcia	NaCl
10	Karadžičova	182,4	231,8	Karadžičova (od Dostojevského radu po Mlynské nivy)	NaCl
11	Dostojevského rad	594,6	592,6	Dostojevského rad	NaCl
12	Pribinova	634,5	650,5	Pribinova	NaCl
13	Krupkova	105,3	0,0	Krupkova	NaCl
14	Olejkárska	228,5	151,2	Olejkárska	NaCl
15	Landererova	566,1	164,2	Landererova	NaCl
16	Čulenova	196,9	177,6	Čulenova	NaCl
17	Nábrežie arm. Gen. L. Svobodu	991,6	1 515,5	Nábrežie arm. Gen. L. Svobodu	NaCl
SPOLU:		6 497,7	5 811,9		

NÁMESTIA A PEŠIE ZÓNY

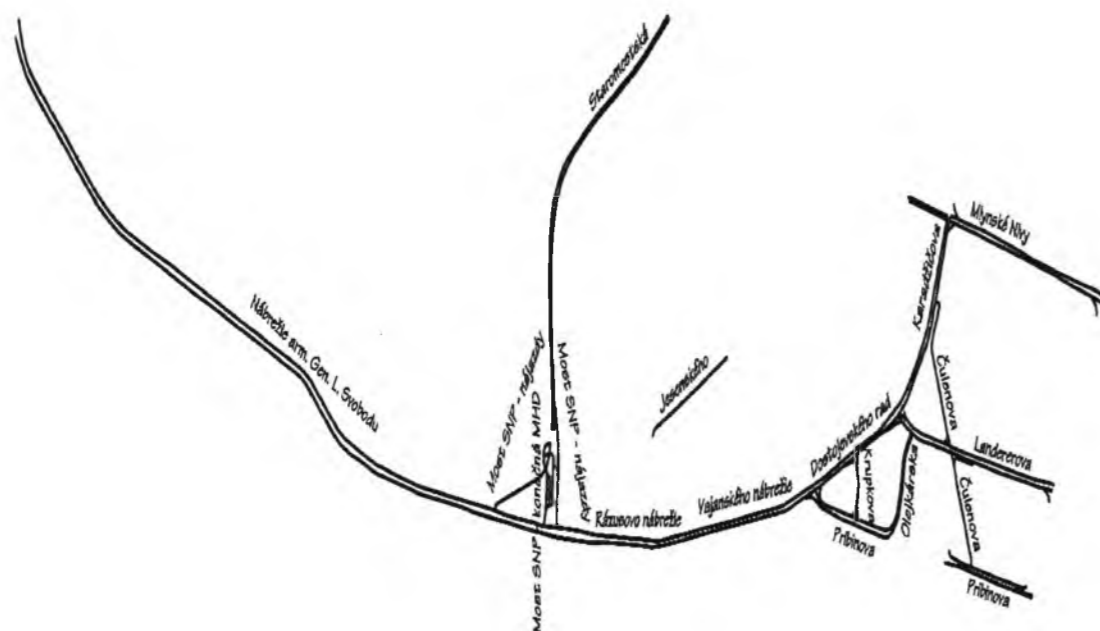
č.	názov	plocha (m ²)	Posyp
1	Námestie Ľudovíta Štúra	888,3	MgCl ₂
2	Most SNP (konečná MHD)	1 325,1	NaCl
3	Staromestská	998,3	NaCl
4	Námestie Eugena Suchoňa	2 056,8	MgCl ₂
5	Komenského námestie	700,0	MgCl ₂
6	Dvořakovo nábrežie	14 108,7	MgCl ₂
SPOLU:		20 077,2	



Plocha súčet 32
Dĺžka súčet 12 309,6

NaCl: 13 121,1
MgCl₂: 19 265,7

32 386,8

Preventívny posyp: *nie je plánovaný*

Likvidačný posyp: Kamenná soľ (NaCl) zvlhčená

č.	Názov komunikácie	Súčet dĺžok jazdných pruhov (m)	plocha (m ²)
1	Čuleňova	895	4 076
2	Dostojevského rad	3 298	11 386
3	Jesenského	736	3 060
4	Karadžičova (od Dostojevského radu po Mlynské nivy)	1 505	5 368
5	Krupkova	354	1 324
6	Landererova	3 201	11 273
7	Mlynské nivy (od 29. augusta po Košickú)	3 670	15 701
8	Most SNP (konečná MHD)	678	3 040
9	Most SNP nájazdy	957	3 061
10	Nábřežie arm. Gen. L. Svobodu	9 693	33 856
11	Olejkárska	673	2 400
12	Pribinova	2 285	8 800
13	Rázusovo nábrežie	1 769	5 643
14	Staromestská	4 112	14 189
15	Vajanského nábrežie	2 206	7 062
SPOLU:		36 033	130 239

503

Mestská časť: Staré Mesto

T: čistenie v I. slede po spáde snehu

T: čistenie v II. slede po spáde snehu

Pri zásahu ZÚ postupovať podľa určeného poradia !!!

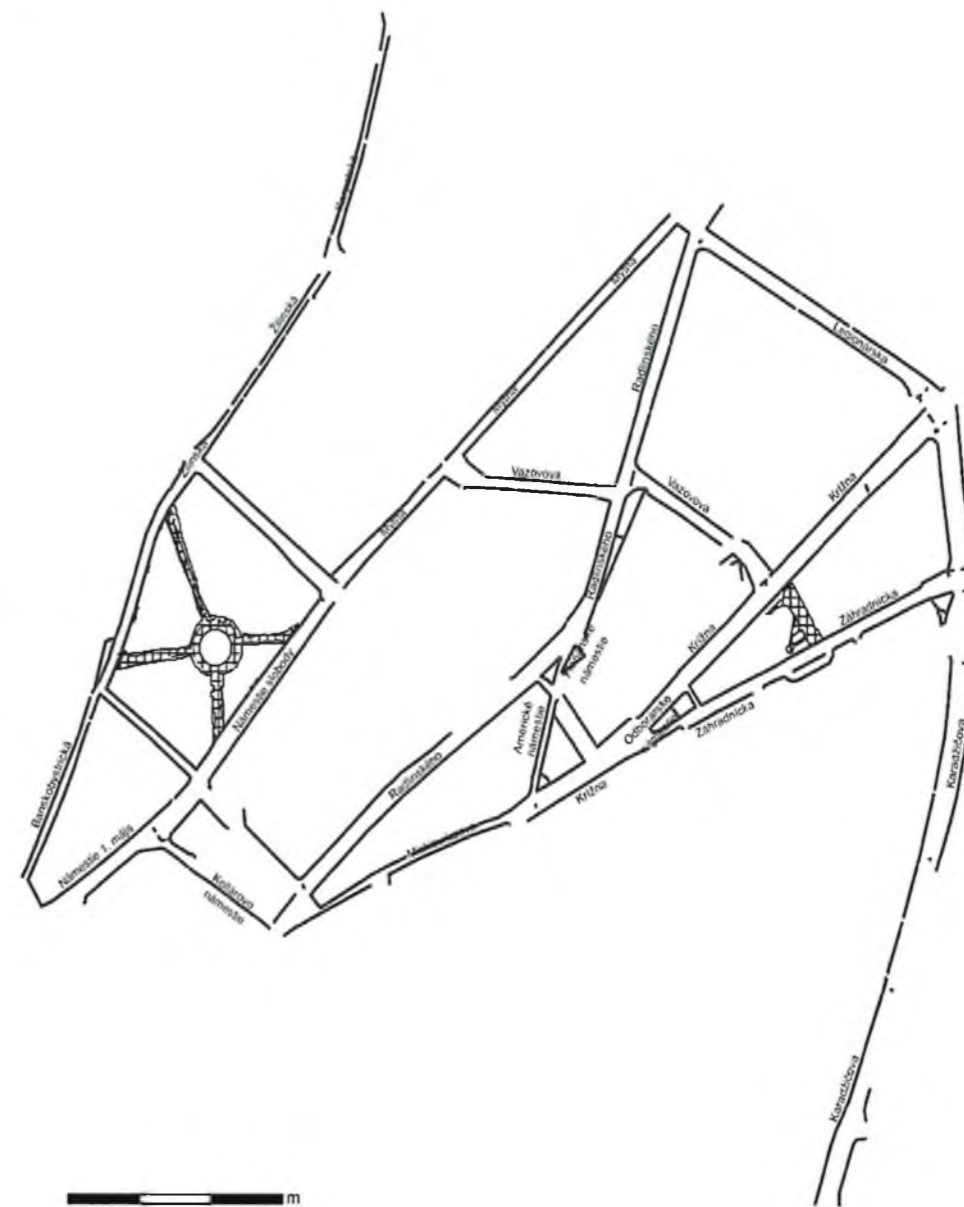
CHODNÍKY

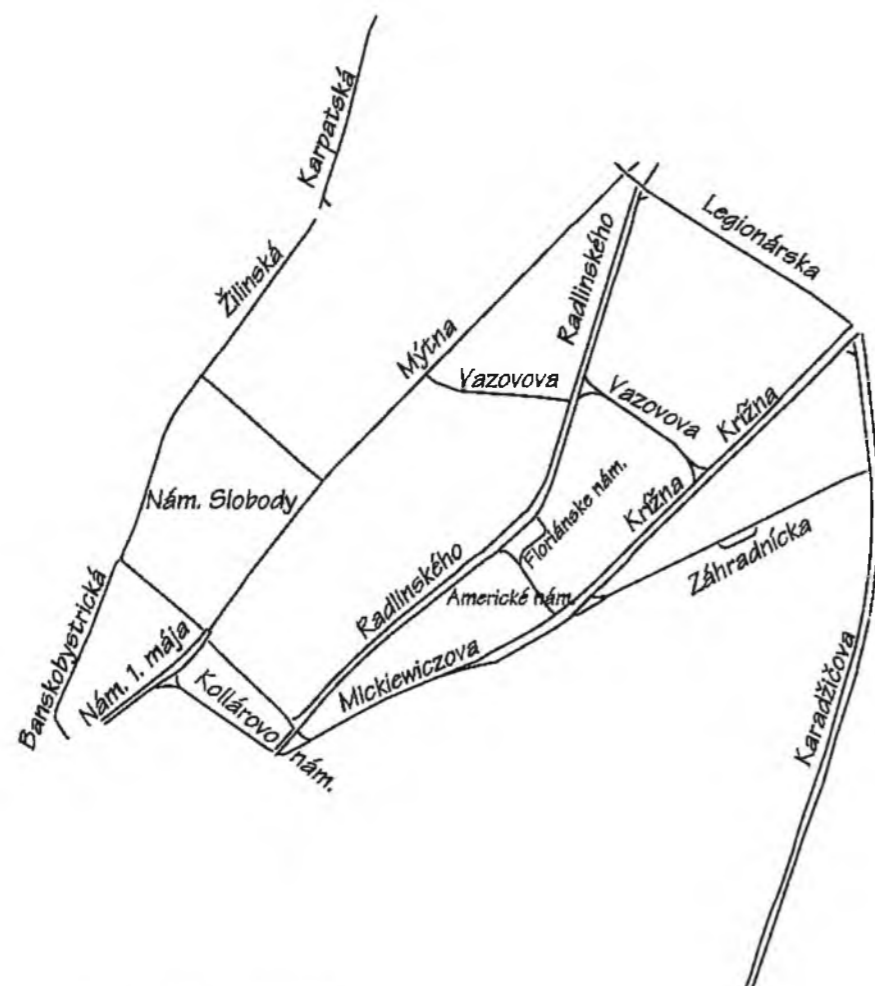
č.	názov	ľavý chodník	pravý chodník	úsek	Posyp
		plocha (m ²)	plocha (m ²)		
1	Kollárovo námestie	213,4	310,9	Kollárovo námestie	NaCl
2	Námestie 1. mája	257,9	214,5	Banskobytrická	NaCl
3	Banskobystrická	241,6	280,6	Banskobystrická	NaCl
4	Námestie slobody	1 049,0	994,7	Námestie slobody	NaCl
5	Žilinská	259,1	269,5	Žilinská	NaCl
6	Mýtna	624,6	622,6	Legionárska	NaCl
7	Vazovova	230,2	223,1	Vazovova (od Radlinského po Mýtnu)	NaCl
8	Floriánske námestie	110,4	98,9	Floriánske námestie	NaCl
9	Radlinského	874,4	1 109,9	Radlinského	NaCl
10	Mickiewiczova	313,4	265,5	Mickiewiczova	NaCl
11	Americké námestie	201,9	215,9	Americké námestie	NaCl
12	Odborárske námestie	120,1	74,2	Odborárske námestie	NaCl
13	Krížna	682,9	747,3	Krížna (od Amerického námestia po Legionársku)	NaCl
14	Vazovova	264,0	217,9	Vazovova (od Krížnej po Radlinského)	NaCl
15	Legionárska	358,0	376,7	Legionárska	NaCl
16	Záhradnícka	394,4	544,8	Zahradnícka (od Odborárskeho námestia po Karadžičovu)	NaCl
17	Karadžičova	850,5	710,0	Karadžičova (od Mlynských nív po Krížnu)	NaCl
18	Karpatská	283,7	270,9	Karpatská	NaCl
SPOLU:		7 329,3	7 547,7		

NÁMESTIA A PEŠIE ZÓNY

č.	názov	plocha (m ²)	Posyp
1	Námestie slobody	14 902,3	MgCl
2	Námestie Martina Benku	1 942,3	NaCl
		16 844,6	

Plocha súčet	31 721,7	uplatňuje sa pri odstraňovaní následkov poľadovice
Dĺžka súčet	14 877,1	uplatňuje sa pri odstraňovaní snehu na šírku 1m
NaCl:	16 819,4	
MgCl ₂ :	14 902,3	
	31 721,7	





Preventívny posyp: nie je plánovaný
 Likvidačný posyp: Kamenná soľ (NaCl) zvlhčená

č.	Názov komunikácie	Súčet dĺžok jazdných pruhov (m)	plocha (m ²)
1	Americké námestie	957	3 330
2	Banskobytrická	302	1 918
3	Floriánske námestie	184	801
4	Karadžičova /od Ml. nivy po Legionársku/	4 764	19 228
5	Karpatská /358/	626	2 619
6	Kollárovo námestie	1 019	3 686
7	Krížna /od Odborárskeho nám. po Karadžičovu/	1 900	6 736
8	Legionárska	1 794	6 279
9	Mickiewiczova	792	3 147
10	Mýtna /300/	1 487	5 107
11	Námestie 1. mája /310/	957	4 217
12	Námestie slobody	2 207	9 111
13	Radlinského /780/	2 582	9 285
14	Vazovova /od Mýtnej po Radlinského/	467	2 637
15	Vazovova /od Radlinského po Krížnu/	482	2 373
16	Zahradnícka /od Amerického nám. po Karadžičovu/	1 880	6 268
17	Žilinská	622	2 318
SPOLU:		23 022	89 062

504

Mestská časť: Staré Mesto

T: čistenie v I. slede po spáde snehu

T: čistenie v II. slede po spáde snehu

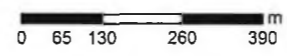
CHODNÍKY

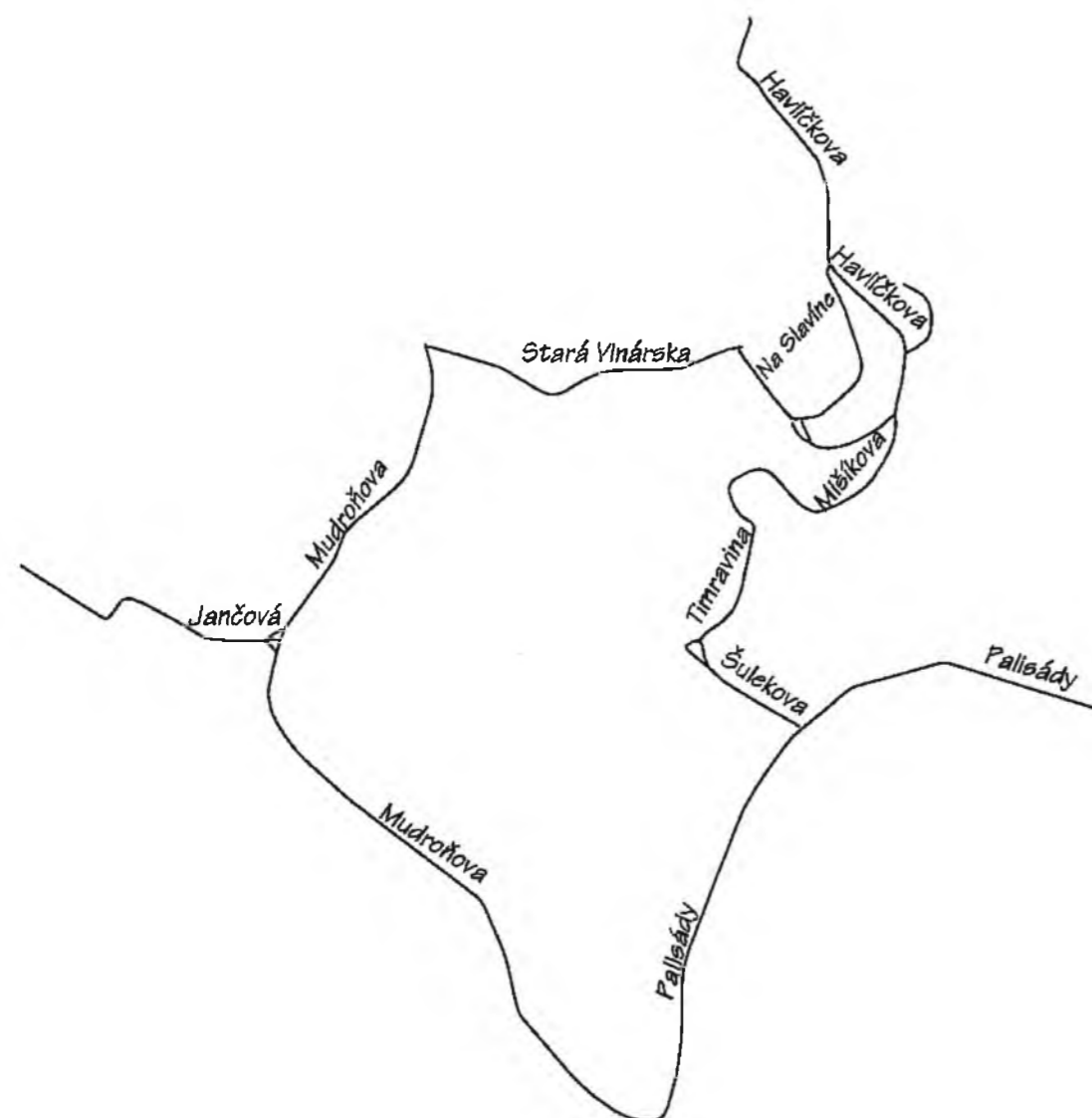
Pri zásahu ZÚ postupovať podľa určeného poradia !!!

č.	názov	ľavý chodník	pravý chodník	úsek	Posyp
		plocha (m ²)	plocha (m ²)		
1	Palisády	1 175,2	997,8	Palisády (od Štefánikovej)	MgCl
2	Mudroňova	1 508,2	1 565,1	Mudroňova	MgCl
3	Stará vinárska	475,8	527,7	Stará vinárska	NaCl
4	Na Slavíne	688,0	663,3	Na Slavíne	NaCl
5	Havlíčkova	207,2	248,0	Havlíčkova	NaCl
6	Mišíkova	459,9	458,3	Mišíkova	NaCl
7	Timravina	176,9	181,7	Timravina	NaCl
8	Šulekova	249,0	303,3	Šulekova	MgCl
9	Kuzmányho	107,0	73,4	Kuzmányho	NaCl
10	Jančova	224,2	249,6	Jančová po parkovisko Bôrik	NaCl
11	Bôrik	0,0	146,9	Bôrik	NaCl
12	Údolná	20,1	39,4	Údolná	NaCl
SPOLU:		5 291,3	5 454,6		

Plocha súčet	10 745,9
Dĺžka súčet	10 745,9

NaCl:	4 947,3
MgCl ₂ :	5 798,6
	10 745,9





Preventívny posyp: MgCl₂ zvlhčený
 Likvidačný posyp: MgCl₂ zvlhčený

č.	Názov komunikácie	Súčet dĺžok jazdných pruhov (m)	plocha (m ²)
1	Havlíčkova	1 226	3 378
2	Jančová po parkovisko Bôrik /103+238//1666+621/	976	5 507
3	Mišíkova	1 710	12 264
4	Mudroňova	3 126	3 693
5	Na Slavíne	897	3 544
6	Palisády /730/	2 389	10 152
7	Stará vinárska	1 060	3 831
8	Šulekova /310 + 591/	574	1 868
9	Timravina	565	1 983
SPOLU:		12 524	46 221

505

Mestská časť: Staré Mesto

T: čistenie v I. slede po spáde snehu

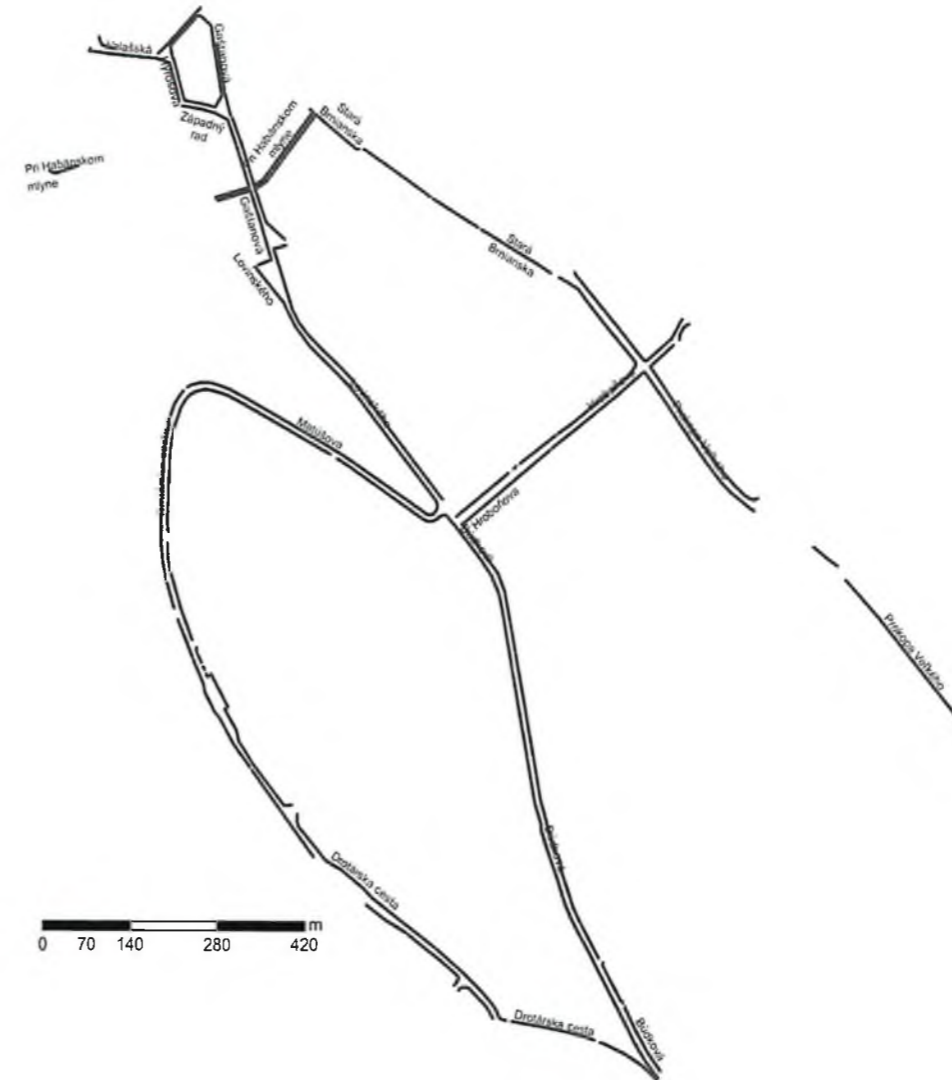
T: čistenie v II. slede po spáde snehu

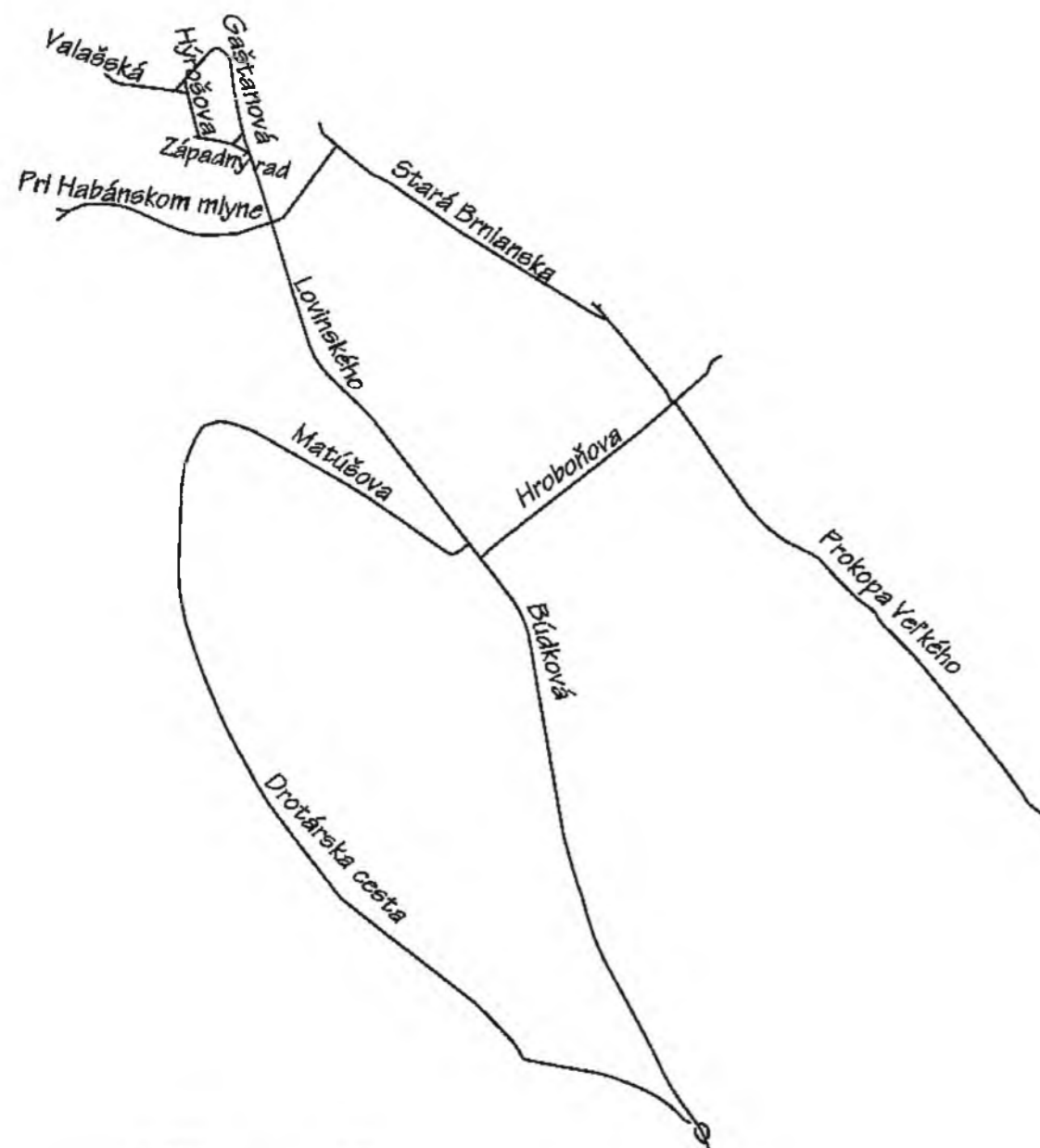
Pri zásahu ZÚ postupovať podľa určeného poradia !!!

CHODNÍKY

č.	názov	ľavý chodník	pravý chodník	úsek	Posyp
		plocha (m ²)	plocha (m ²)		
1	Búdková	920,8	870,2	Búdková	NaCl
2	Drotárska cesta	1 359,2	984,8	Drotárska cesta (od Matúšovej)	NaCl
3	Martinengova	250,0	215,0	Chodníky vo vnútrobloku	NaCl
4	Matúšova	430,2	457,3	Matúšova	NaCl
5	Hroboňova	422,1	444,4	Hroboňova	NaCl
6	Lovinského	460,9	371,4	Lovinského	NaCl
7	Gaštanová	357,7	418,8	Gaštanová (od Lovinského)	NaCl
8	Valašská	221,1	128,0	Valašská	NaCl
9	Hýrošova	65,9	58,6	Hýrošova	NaCl
10	Západný rad	76,3	70,6	Západný rad	NaCl
11	Pri Habánskom mlyne	256,1	202,9	Pri Habánskom mlyne	NaCl
12	Stará Brnianska	426,2	0,0	Stará Brnianska	NaCl
13	Prokopa Veľkého	450,0	825,9	Prokopa Veľkého	NaCl
SPOLU:		5 696,5	5 047,9		

Plocha súčet 10 744,5
Dĺžka súčet 10 744,5





revertívny posyp: mgCl2 zvlhčený
 Likvidačný posyp: MgCl2 zvlhčený

č.	Názov komunikácie	Súčet dĺžok jazdných pruhov (m)	plocha (m ²)
1	Búdková	2 002	7 668
2	Drotárska cesta	2 845	10 443
3	Gaštanová /176/	564	1 963
4	Hroboňova	953	3 227
5	Hýrošova	198	597
6	Lovinského	1 184	4 184
7	Matúšova	942	3 673
8	Pri Habánskom mlyne	977	4 427
9	Prokopa Veľkého	2 063	7 249
10	Stará Brnianska	1 068	3 302
11	Valašská /125/	395	1 484
12	Západný rad	161	656
SPOLU:		13 352	48 872

506

Mestská časť: Staré Mesto

T: čistenie v I. slede po spáde snehu

T: čistenie v II. slede po spáde snehu

Pri zásahu ZÚ postupovať podľa určeného poradia !!!

CHODNÍKY

č.	názov	ľavý chodník	pravý chodník	úsek	Posyp
		plocha (m ²)	plocha (m ²)		
1	Šancová	927,7	1 069,7	Šancová (od Pražskej po Račianske mýto)	NaCl
2	Pražská	1 642,4	345,3	Pražská	NaCl
3	Brnlanska	558,6	641,2	Brnlanska	NaCl
4	Pri Suchom mlyne	0,0	502,2	Pri Suchom mlyne	NaCl
5	Cesta na Červený most	120,0	92,9	Cesta na Červený most	MgCl2
SPOLU:		3 248,7	2 651,3		

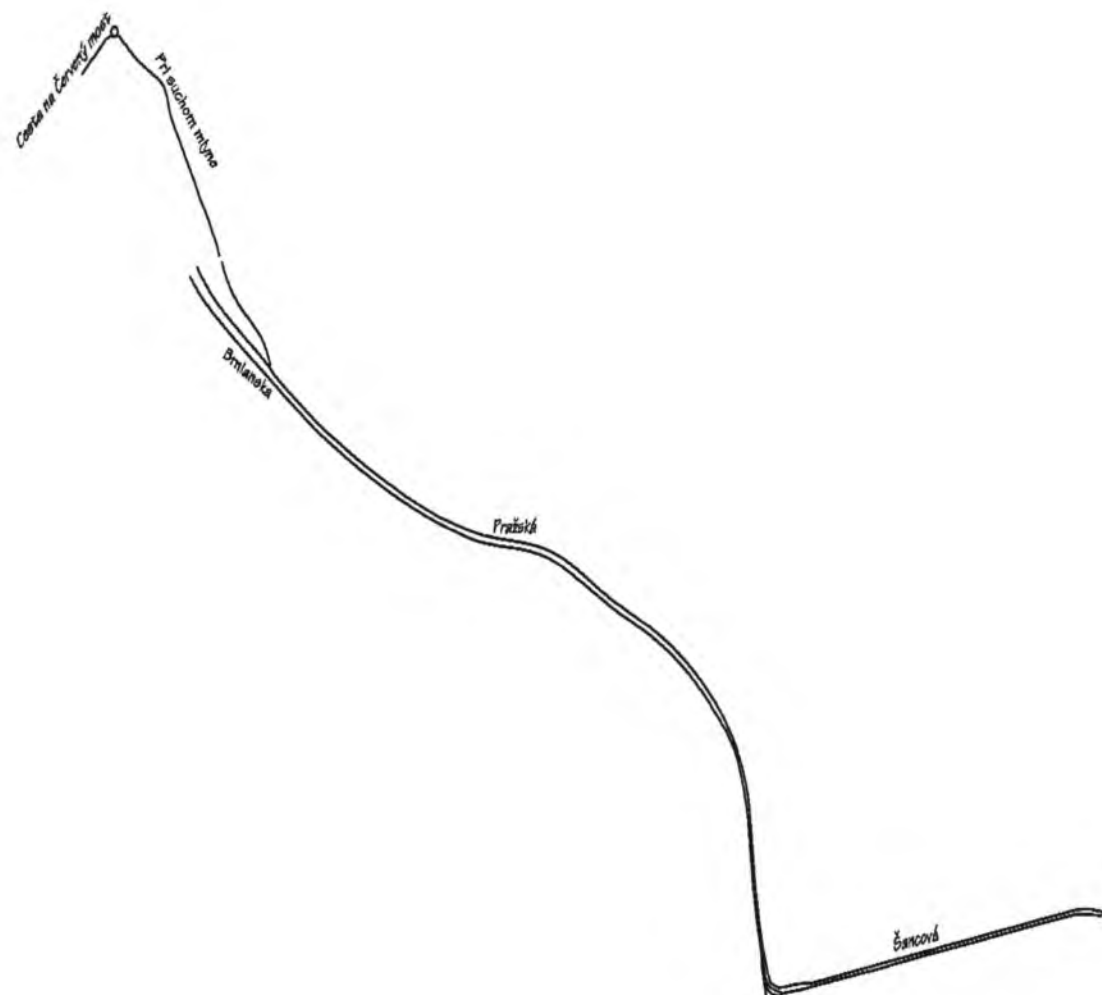
LÁVKY

č.	názov	dĺžka (m)	plocha (m ²)	Posyp
1	Pražská	192,3	672,9	MgCl2

Plocha súčet 6 572,9
Dĺžka súčet 6 092,3

NaCl: 5 687,1
 MgCl2: 885,8
6 572,9





Preventívny posyp: NaCl zvlhčený

Likvidačný posyp: NaCl zvlhčený

č.	Názov komunikácie	Súčet dĺžok jazdných pruhov (m)	plocha (m ²)
1	Brnianska	7 309	27 590
2	Cesta na Červený most	418	2 141
3	Pražská	8 455	30 884
4	Pri Suchom mlyne	1 845	8 229
5	Šancová (od Račianskeho mýta po Pražskú)	5 570	19 716
SPOLU:		23 597	88 560

510

Mestská časť: Staré Mesto

T: čistenie v I. slede po spáde snehu

T: čistenie v II. slede po spáde snehu

CHODNÍKY

Pri zásahu ZÚ postupovať podľa určeného poradia !!!

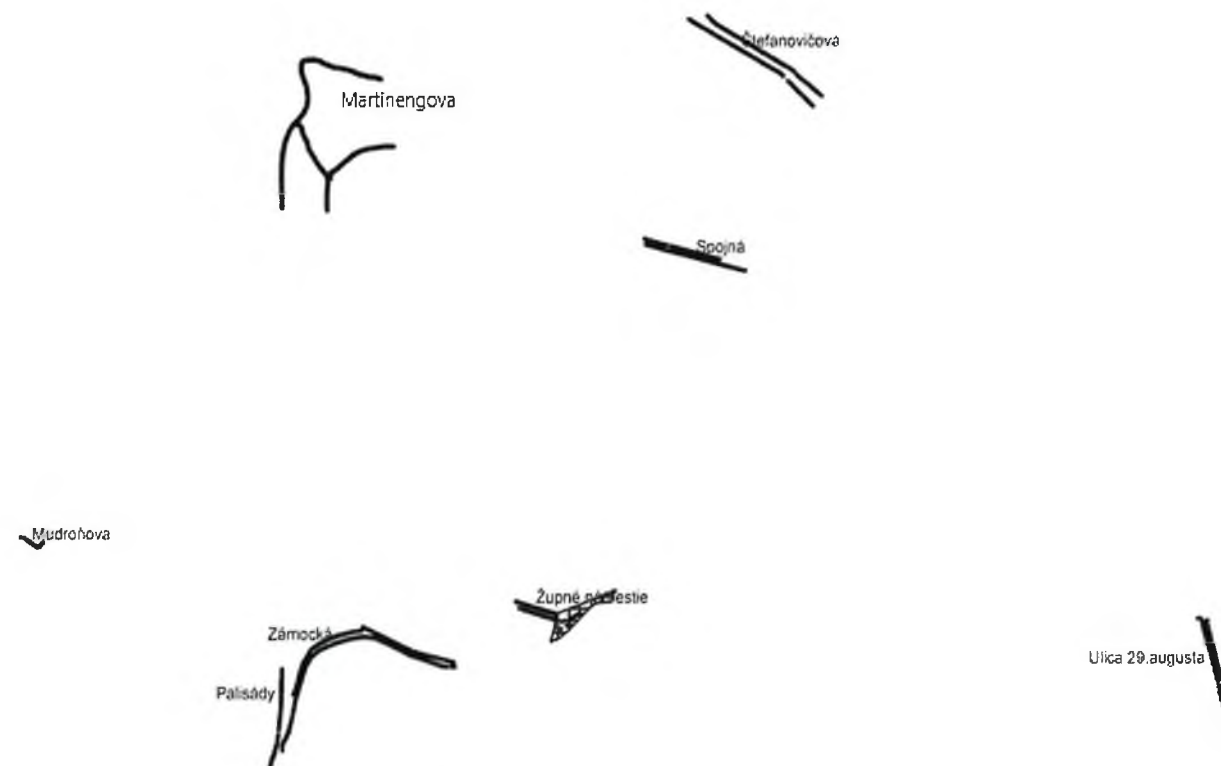
č.	názov	ľavý chodník	pravý chodník	úsek	Posyp
		plocha (m ²)	plocha (m ²)		
1	Mudroňova	0,0	50,9	Mudroňova - parčík na Radvanskej ul.	NaCl
2	Palisády	163,8	0,0	Palisády nad tunelom	NaCl
3	Zámocká	460,5	372,2	Zámocká + nájazdy na Staromestskú	NaCl
4	Župné námestie	72,5	78,5	Župné námestie	MgCl
5	Spojná	195,9	140,2	Spojná	NaCl
6	Štefanovičova	267,2	250,0	Štefanovičova	NaCl
7	Ulica 29.augusta	210,8	238,8	Ulica 29.augusta (od Dunajskej po Karadžičovu)	NaCl
8	Martinengova	0,0	840,0	Martinengova	NaCl
SPOLU:		1 370,7	1 970,7		

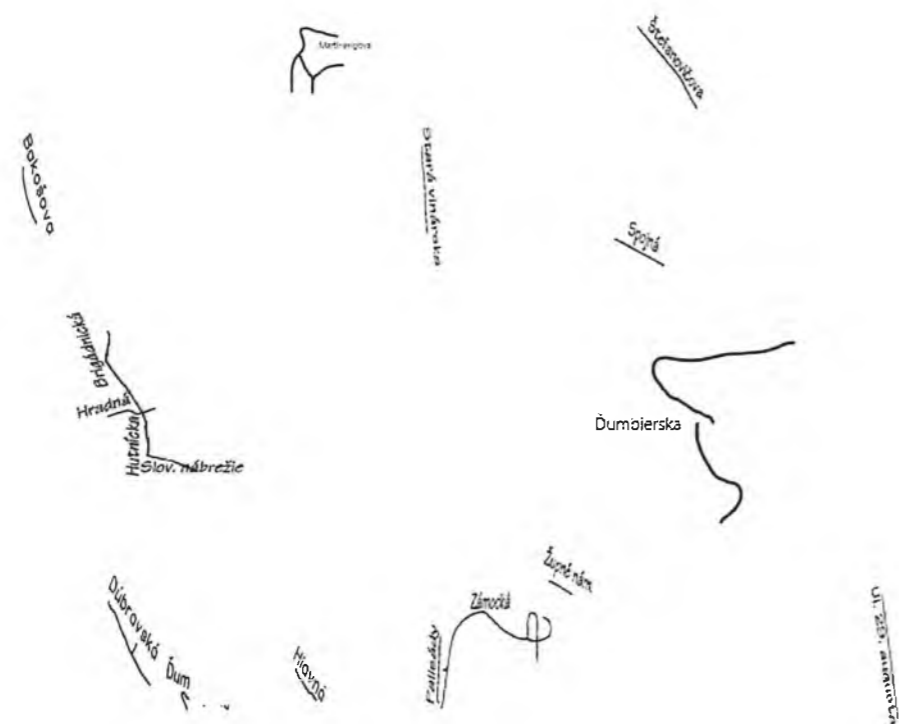
NÁMESTIA A PEŠIE ZÓNY

č.	názov	plocha (m ²)	Posyp
1	Župné námestie	2 605,0	MgCl

Plocha súčet 5 946,4
Dĺžka súčet 3 341,4

NaCl: 3 190,4
MgCl₂: 2 756,0
5 946,4





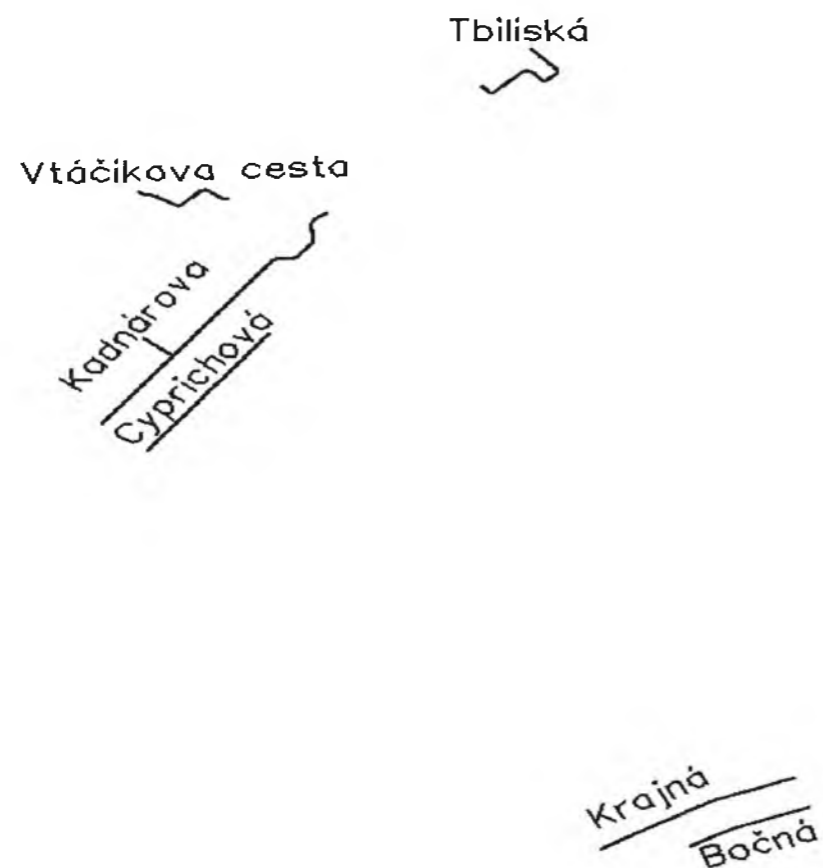
Preventívny posyp: NaCl zvlhčený
 Likvidačný posyp: NaCl zvlhčený

č.	Názov komunikácie	Súčet dĺžok jazdných pruhov (m)	Plocha (m ²)
1	Martinengova	505	1 768
2	Mudroňova - parčík pri Radvanskej ul.	81	393
3	Palisády nad tunelom	131	632
4	Spojná	205	1 425
5	Stará vinárska (slepá časť)	330	760
6	Štefanovičova	506	1 292
7	Ulica 29. augusta	241	1 622
8	Zámocká + nájazdy na Staromestskú	1 333	4 512
9	Župné námestie	192	576
10	Dúbravská	2 771	7 409
11	Hlavná	745	1 643
12	Bakošova	466	2 845
13	Brigádnická	1 201	3 361
14	Hradná	683	1 813
15	Hutnícka	602	1 424
16	Slovanské nábrežie - časť	264	758
17	Dumbierska	986	3 362
SPOLU:		11 243	35 597

Zimná údržba komunikácií - mechanizmy (multicar č. 2)

Mestská časť: RUŽINOV, NOVÉ MESTO,

511



Preventívny posyp: NaCl zvlhčený
 Likvidačný posyp: NaCl zvlhčený

č.	Názov komunikácie	Súčet dĺžok jazdných pruhov (m)	plocha (m ²)
1	Bočná	532	2 681
2	Cyprichová	807	4 599
3	Kadnárova	2 735	10 358
4	Krajná	893	3 908
5	Tbiliská	583	3 665
6	Vtáčikova cesta	432	1 553
SPOLU:		5 982	26 764

512

Mestská časť: Staré Mesto, Petržalka

T: čistenie v I. slede po spáde snehu

T: čistenie v II. slede po spáde snehu

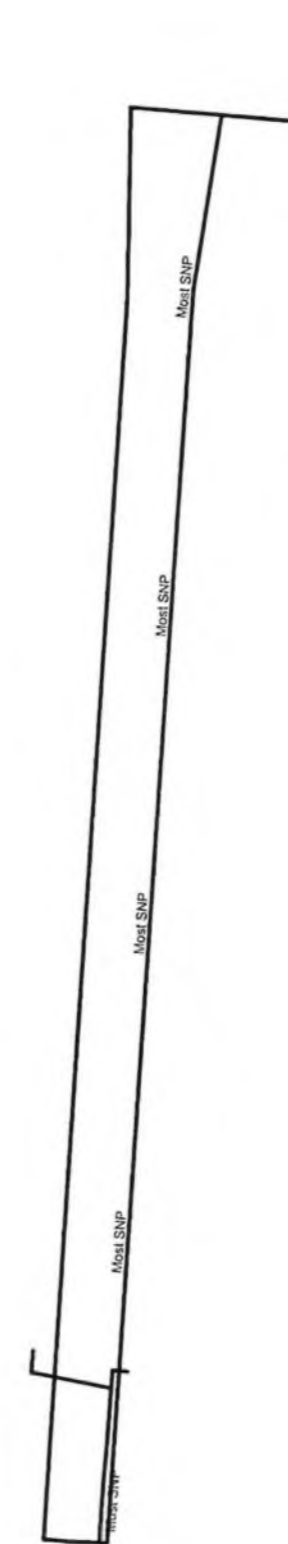

Pri zásahu ZÚ postupovať podľa určeného poradia !!!

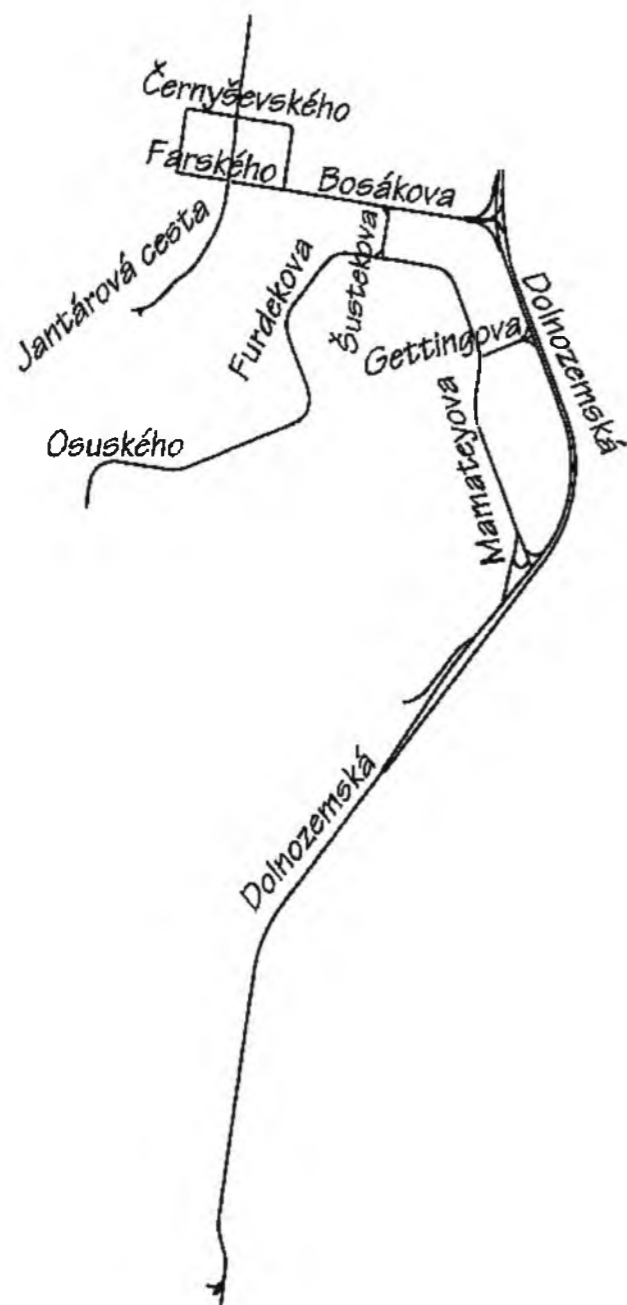
CHODNÍKY

č.	názov	ľavý chodník		pravý chodník		úsek	Posyp
		dĺžka (m)	plocha (m ²)	dĺžka (m)	plocha (m ²)		
1	Most SNP	462,4	1 331,6	552,9	1 592,5	Most SNP	MgCl ₂

Plocha súčet 2 924,1

Dĺžka súčet 1 015,3



Preventívny posyp: *nie je plánovaný*

Likvidačný posyp: Kamenná soľ (NaCl)

č.	Názov komunikácie	Súčet dĺžok jazdných pruhov (m)	Plocha (m ²)
1	Bosákova	3 900	17 351
2	Černyševského	2 038	9 555
3	Dolnozemska	21 247	92 970
4	Farského	738	2 813
5	Furdekova	4 542	17 196
6	Gettingova	831	3 293
7	Jantárová cesta - od Rusovskej po zjazd na Krasovskéh	3 616	14 384
8	Mameťayova	5 356	21 930
9	Osuského	2 953	11 379
10	Šustekova	788	3 017
SPOLU:		46 009	193 888

582

Mestská časť: Petržalka

T: čistenie v I. slede po spáde snehu

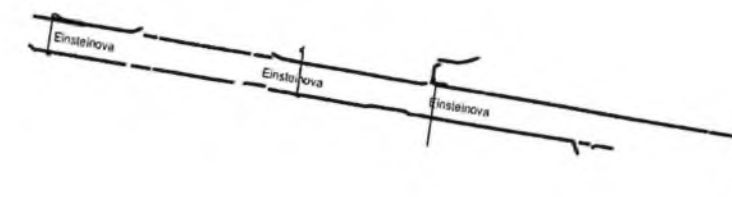
T:čistenie v II. slede po spáde snehu

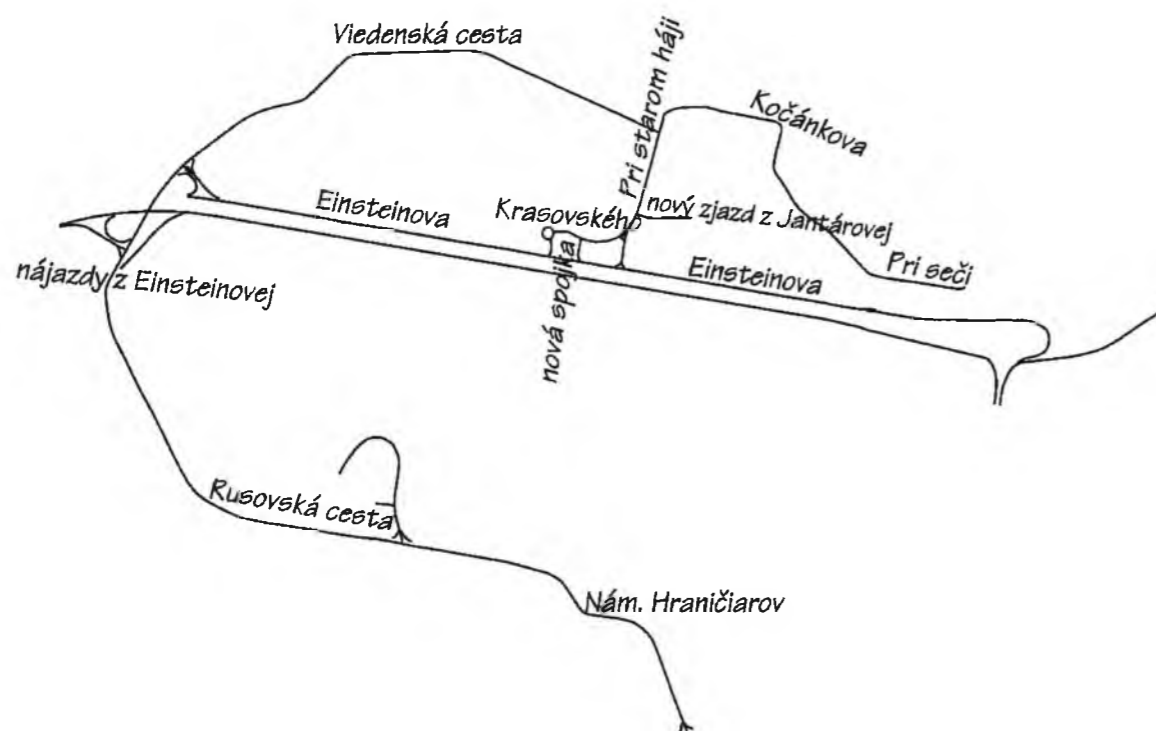
LÁVKY

č.	názov	dĺžka (m)	plocha (m ²)	Posyp
1	Einsteinova - Pri Seči - Šustekova	280,5	785,3	MgCl ₂
1	Einsteinova - Krasovského	240,1	1 152,6	MgCl ₂
1	Einsteinova - Aupark - Digital Park	171,1	684,5	MgCl ₂
1	Einsteinova - Incheba	316,3	1 771,6	MgCl ₂
Spolu:		1 008,1	4 393,9	

Plocha súčet 4 393,9
Dĺžka súčet 1 008,1

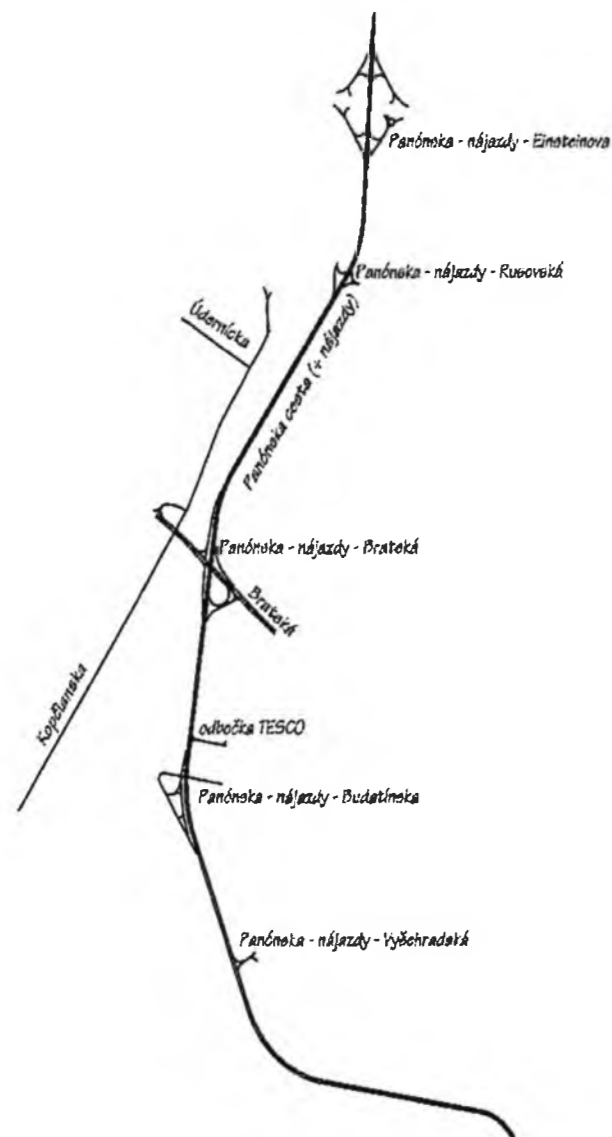
NaCl: 0,0
MgCl₂ 4 393,9
4 393,9



Preventívny posyp: *nie je plánovaný*

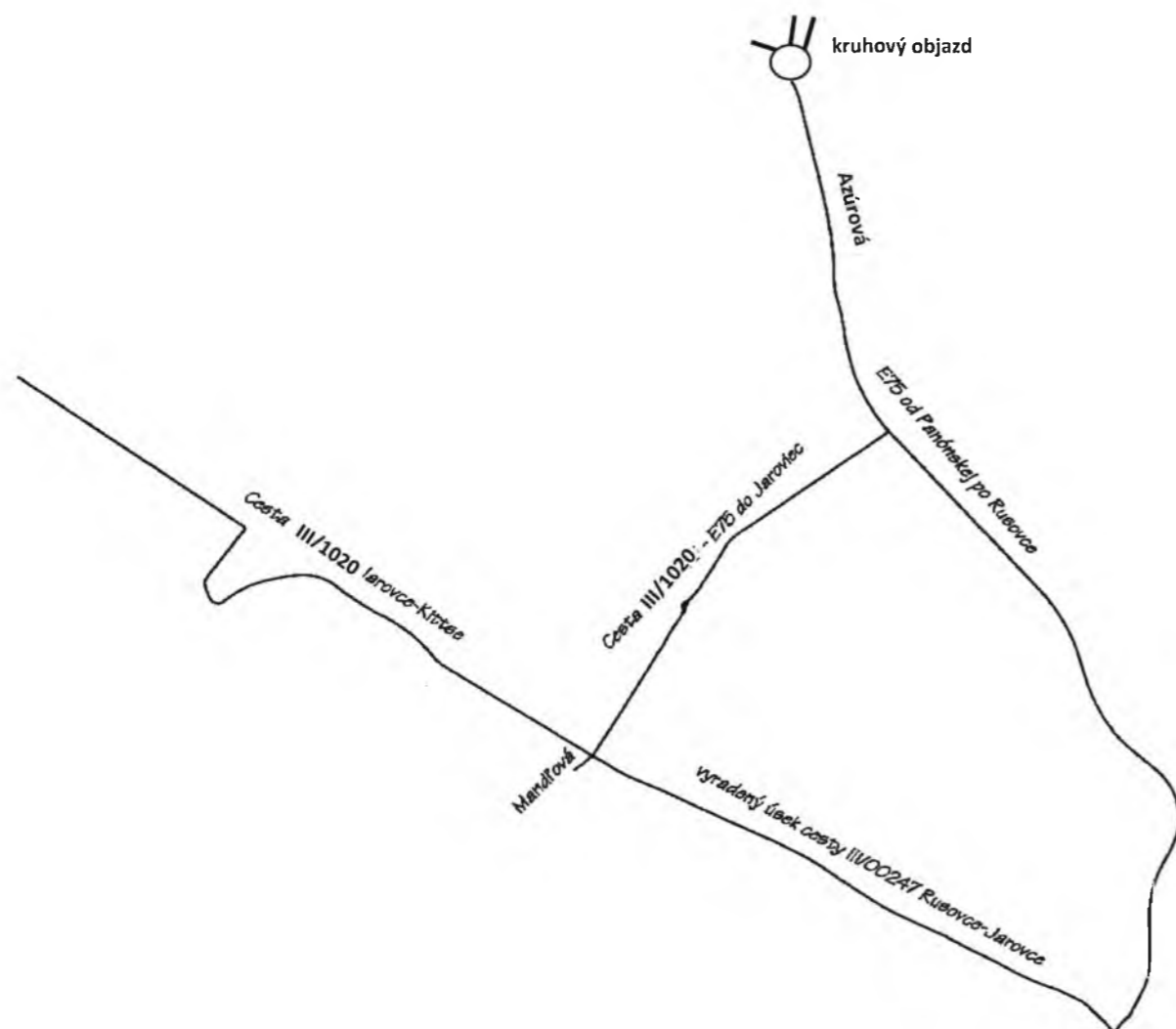
Likvidačný posyp: Kamenná soľ (NaCl)

č.	Názov komunikácie	Súčet dĺžok jazdných pruhov (m)	Plocha (m ²)
1	Einsteinova až po Dolnozemskú + nájazdy	15 201	63 225
2	Kočánkova - časť	778	2 446
3	Krasovského - od Pri Starom háji + kruh.objazd pri ČS + 1x	630	3 033
4	nájazdy z Einsteinovej a komunik. V2 na Viedenskú	1 230	6 465
5	Námestie hraničiarov	2 312	9 188
6	nová spojka z Einsteinovej na Krasovského	119	567
7	nový zjazd z Jantárovej I. na Pri Starom háji	325	1 776
8	Pri seči	902	2 557
9	Pri Starom háji	1 674	6 544
10	Rusovská cesta + nájazdy	8 808	38 528
11	Viedenská cesta	3 990	19 212
SPOLU:		35 969	153 541

Preventívny posyp: *nie je plánovaný*

Likvidačný posyp: Kamenná soľ (NaCl)

č.	Názov komunikácie	Súčet dĺžok jazdných pruhov (m)	Plocha (m ²)
1	Bratská - po Kopčiansku + nájazdy	4 453	18 607
2	Kopčianska - po štátnu hranicu	5 403	23 231
3	odbočka TESCO (spojka medzi Panónskou a Budatínskou)	555	2 235
4	Panónska cesta - od Mosta SNP + nájazdy	31 883	138 151
5	Panónska cesta - nájazdy Bratská	1 615	8 638
6	Panónska cesta - nájazdy Budatínska	2 032	10 331
7	Panónska cesta - nájazdy Einsteinova + rondel	1 115	6 600
8	Panónska cesta - nájazdy Rusovská	362	2 266
9	Panónska cesta - nájazdy Vyšehradská	344	2 043
10	Údernická - časť (MHD)	822	3 542
SPOLU:		48 584	215 644

Preventívny posyp: *nie je plánovaný*

Likvidačný posyp: Kamenná soľ (NaCl)

č.	Názov komunikácie	Súčet dĺžok jazdných pruhov (m)	Plocha (m ²)
1	Cesta III/1020 - cesta I/2 (E75) do Jaroviec	4 160	14 210
2	Cesta III/1020 - Jarovce - Kittsee	7 278	23 875
3	Cesta I/2 (E75) - od Panónskej po Rusovce (Azúrová)	10 220	46 363
4	Mandľová (Jarovce) - otočka MHD	191	757
5	Vyradený úsek cesty III/00247 Rusovce - Jarovce	5 073	15 406
SPOLU:		26 922	100 611

589

Mestská časť: Čunovo

T: čistenie v I. slede po spáde snehu

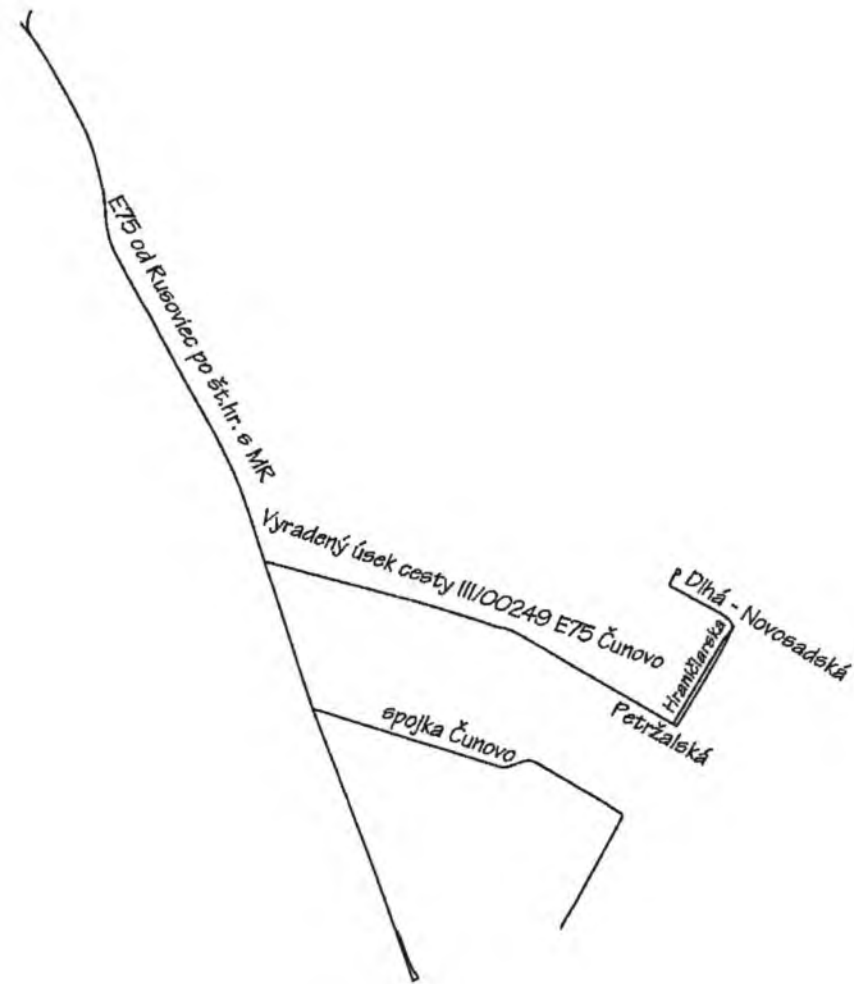
T: čistenie v II. slede po spáde snehu

CHODNÍKY

č.	názov	ľavý chodník	pravý chodník	úsek	Posyp
		plocha (m ²)	plocha (m ²)		
1	Dlhá	92,5	286,3	Dlhá (od Hraničiarskej)	NaCl
2	Novosadná	364,9	0,0	Novosadná	NaCl
3	Hraničiarska	594,9	587,5	Hraničiarska	NaCl
4	Petržalská	118,3	0,0	Petržalská	NaCl
SPOLU:		1 170,6	873,7		

Plocha súčet 2 044,3
Dĺžka súčet 2 044,3





Preventívny posyp: *nie je plánovaný*
 Likvidačný posyp: Kamenná soľ (NaCl)

č.	Názov komunikácie	Súčet dĺžok jazdných pruhov (m)	Plocha (m ²)
1	Dlhá - Novosadská - konečná MHD	1 109	3 350
2	Cesta I/2 (E75) - od Rusoviec po štátnu hranicu s MR	13 704	67 356
3	Hraničiarska	1 163	7 607
4	Petržalská	324	1 036
5	Spojka Čunovo od cesty I/2 (E75) po novú colnicu	4 915	23 151
6	Vyradený úsek cesty III/00249 - Čunovo	4 466	12 832
SPOLU:		25 681	115 332

590

Mestská časť: Petržalka

PRIORITA

CHODNÍKY

Č.	Názov trasy	Poľadovica	Odhŕňanie snehu	Posypový materiál
		Plocha (m ²)	Dĺžka (m)	
1	Sad Janka Kráľa	28 737,00	5 743,56	MgCL
2	Tyršovo nábrežie	7 235,00	2 755,00	MgCL
SPOLU:		35 972,0	8 498,6	

Hlavné cyklistické trasy na území hl.m. SR Bratislavy zaradené do zimnej údržby 2020/2021

P.č.	Názov trasy	Plocha (m ²)	Dĺžka (m)	Posypový materiál
1	Prvý mestský okruh	3 456,62	3 456,62	MgCL
2	Dunajská	1 087,58	1 087,58	MgCL
3	Špitálska	1 138,00	1 138,00	MgCL
4	Štúrova (von z mesta)	286,00	286,00	MgCL
5	Štúrova (von z mesta, okolo Marianum)	326,00	326,00	MgCL
6	Starý most	4 592,02	4 592,02	MgCL
7	Viedenská	1 712,07	1 712,07	MgCL
8	Klokočova	1 266,21	1 266,21	MgCL
9	Petržalské korzo (okolo Incheba po lávku)	1 303,00	1 303,00	MgCL
10	Štúrova (do mesta)	605,00	605,00	MgCL
11	Most Apollo	1 242,02	1 242,02	MgCL
SPOLU:		17 014,52	17 014,52	
SPOLU chodníky + cyklo plocha:		52 986,52		
SPOLU chodníky + cyklo dĺžka:			25 513,08	



Zimná údržba komunikácií - statická doprava

Mestská časť: STARÉ MESTO

711

T: Činnosť sa bude vykonávať po ukončení limitovaných prác

Likvidačný posyp: Kamenná soľ (NaCl)

11 430 m²

P.č.	Názov komunikácie	Posypový materiál	Plocha (m ²)
1	Spojná - parkovisko	NaCl	503
2	Špitálska (Dva levy)	NaCl	72
3	Štefanovičova - pravá strana (od Šancovej po Námestie slobody)	NaCl	532
4	29. augusta - pravá strana (od Poľnej po Ferienčíkovu)	NaCl	210
5	Dunajská (pri Liga pasáži) + ľavá strana (od Klemensovej po Lazaretskú)	NaCl	440
6	Námestie Franza Liszta (parkoviská)	NaCl	1 278
7	Námestie SNP (obe strany)	NaCl	1 422
8	Zámocká	NaCl	1 318
9	Americké námestie	NaCl	206
10	Floriánske námestie	NaCl	180
11	Jesenského - pravá strana (od Komesnkého námestia po Palackého)	NaCl	160
12	Karadžičova - parkovisko medzi Križnou a Záhradníckou	NaCl	876
13	Križna - obojstranne (od Odborárskeho námestia po Karadžičovu)	NaCl	875
14	K železnej studienke (časť, smer Patrónka)	NaCl	760
15	Mýtna - ľavá strana (od Račianskeho mýta po Vazovovu)	NaCl	876
16	Námestie slobody - parkovisko pri hl.vstupe na nám. a k reštaur. zo strany SF STU	NaCl	250
17	Palisády - Škarniclova + parkovisko (po bočný vchod do tunela, 40)	NaCl	106
18	Radlinského - pravá strana (od Kollárového námestia po Floriánske námestie)	NaCl	440
19	Šancova - pravá strana smer Račianske mýto (od Žilinskej po Smrečiansku)	NaCl	466
20	Záhorácka (časť, od Pri suchom mlyne + parkovisko)	NaCl	460
SPOLU:			11 430

Zimná údržba komunikácií - stanoviská bikesheringu.

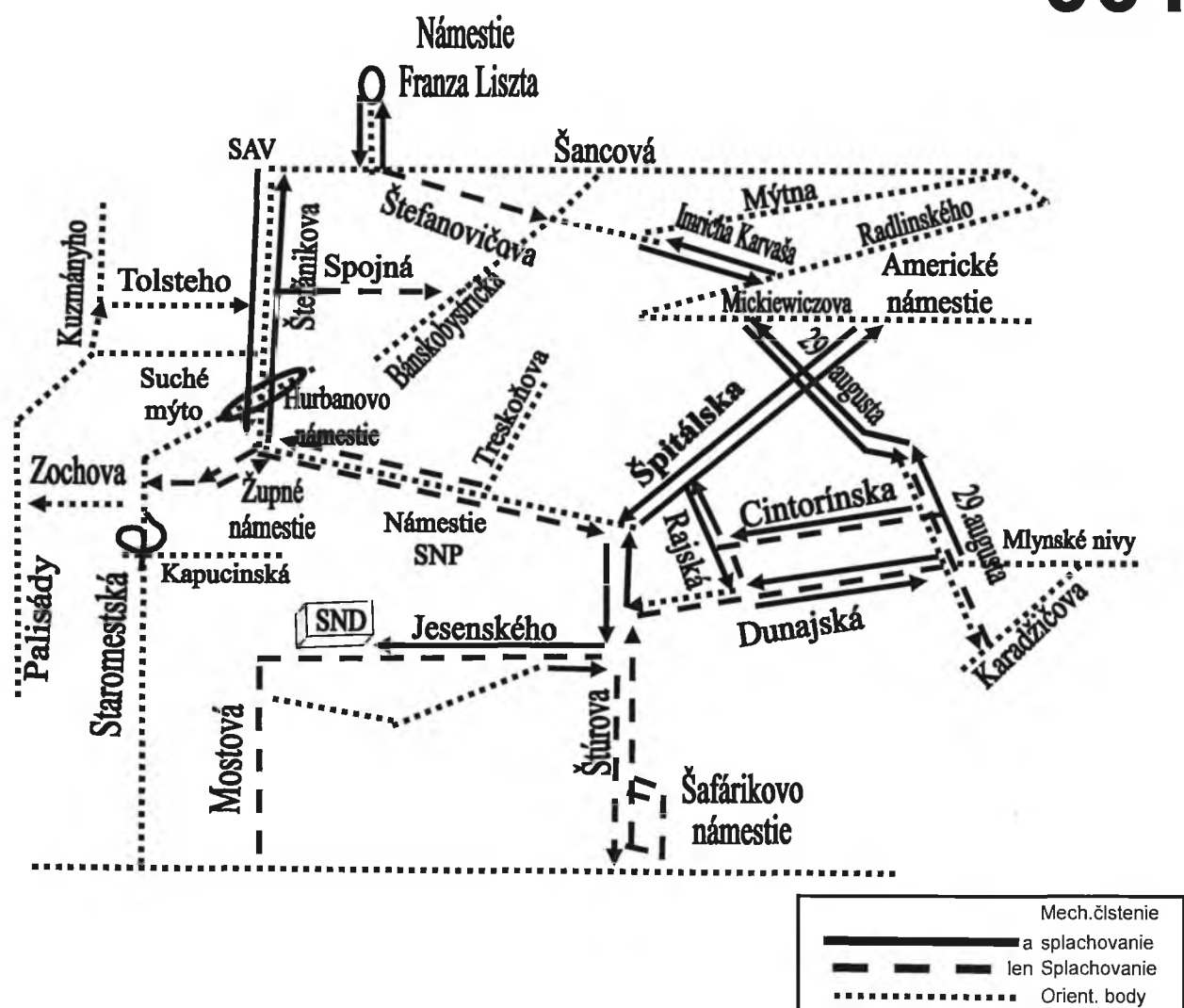
Mestská časť: STARÉ MESTO

842


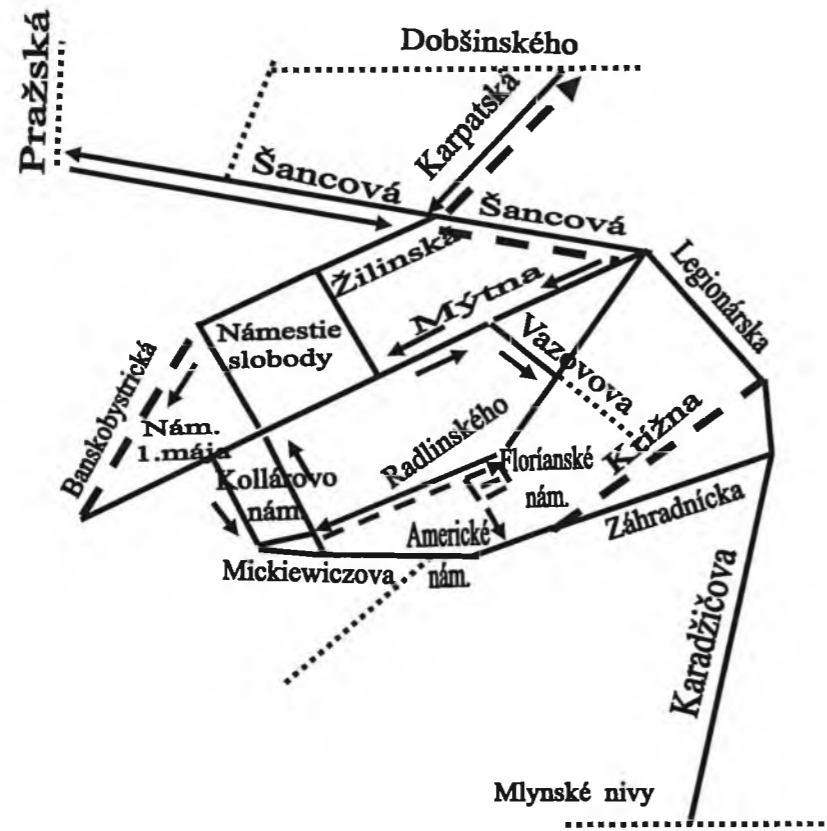
T: Činnosť sa bude vykonávať po ukončení limitovaných prác
Likvidačný posyp: Kamenná soľ (NaCl)

GPS súradnice

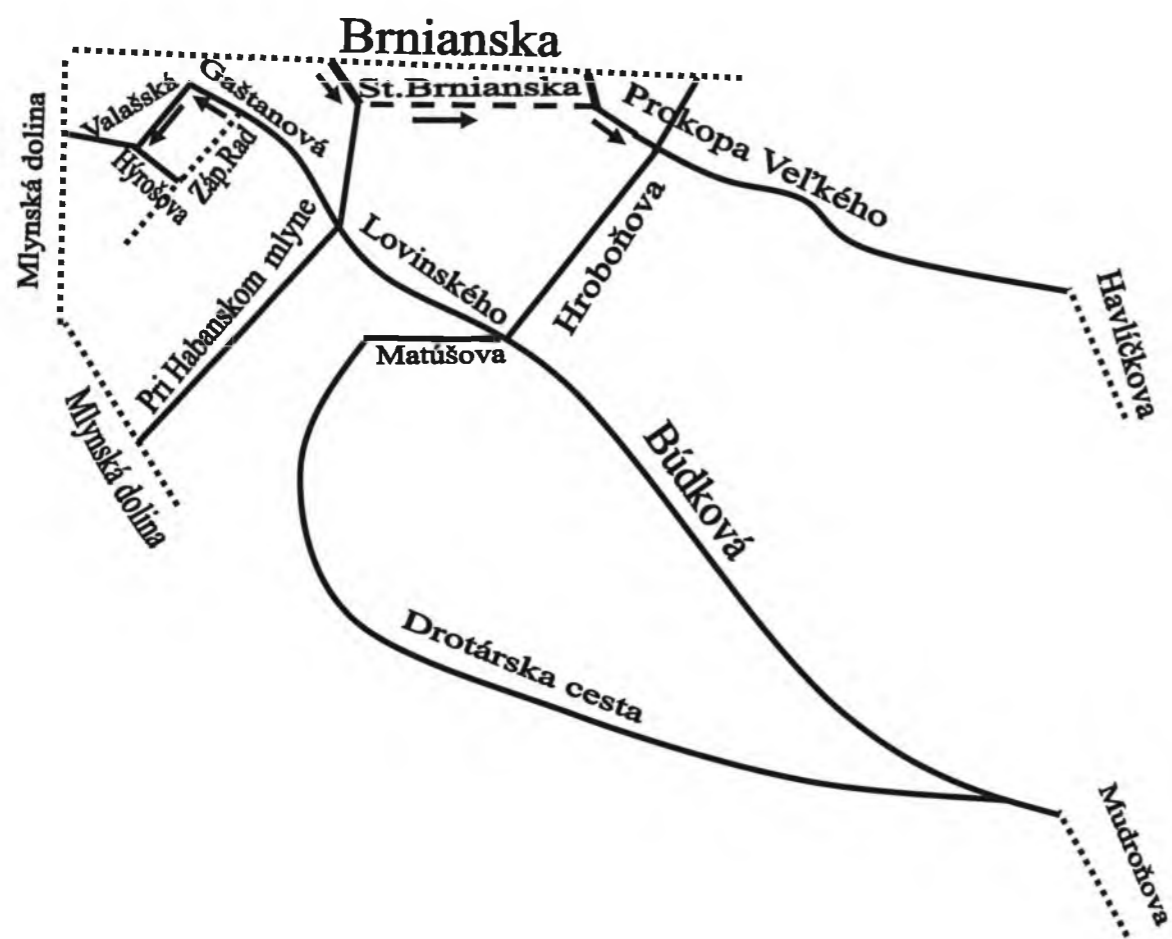
P.č.	Názov komunikácie	Posypový materiál	Plocha (m2)	y (lat)	x (long)
1	29. Augusta	NaCl	34	48.1467946650	17.1221965440
3	Betliarska / Jantárova cesta	NaCl	24	48.0993600000	17.1093700000
4	Blumentál / Americké nám. - Slovnaft	NaCl	24	48.1513600000	17.1189000000
5	Budatínska / Šintavská	NaCl	24	48.1068300000	17.0985200000
6	Dulovo námestie	NaCl	24	48.1499600000	17.1339600000
7	Dunajská	NaCl	14	48.1455070000	17.1185400000
8	FTVŠ - Nábr. Arm. Gen. Ludvíka Svobodu	NaCl	24	48.1447340000	17.0787690000
9	Furdekova / Šustekova	NaCl	24	48.1262500000	17.1236100000
10	Gettingova / Mamateyova	NaCl	24	48.1241600000	17.1294200000
11	Háľova / Petržalka city	NaCl	24	48.1224400000	17.1068900000
12	Hodžovo námestie	NaCl	24	48.1486500000	17.1081000000
13	Holičska / Šintavská	NaCl	18	48.1072100000	17.1033900000
14	Hurbanovo námestie	NaCl	34	48.1461178460	17.1074034130
15	Jantárova cesta / TPD	NaCl	24	48.1270000000	17.1159700000
16	Kapucínska - Župné námestie	NaCl	18	48.1456723950	17.1059577020
17	Kaufland - Romanova ulica	NaCl	24	48.1172100000	17.1083000000
18	Kollárovo námestie	NaCl	24	48.1493500000	17.1135000000
20	Lachova / Furdekova - zástavka MHD	NaCl	24	48.1242900000	17.1200600000
21	Landererova/Dostojevský rad	NaCl	34	48.1433304440	17.1224463780
22	Legionárska / Krížna	NaCl	34	48.1557100000	17.1244200000
26	Mlynské nivy - východ	NaCl	24	48.1445500000	17.1422300000
27	Most SNP	NaCl	24	48.1399340000	17.1044600000
28	Mýtna - Slovenský rozhlas	NaCl	34	48.1540600000	17.1150800000
29	Námestie L. Štúra - Propeler	NaCl	24	48.1397913080	17.1093725370
30	Námestie slobody	NaCl	24	48.1514468910	17.1118509740
31	Námestie SNP	NaCl	24	48.1456020000	17.1106140000
32	Osuského / Hrobákova	NaCl	24	48.1189200000	17.1154300000
33	Ovsište / námestie	NaCl	24	48.1199500000	17.1306000000
34	Pribinova (Eurovea)	NaCl	34	48.1405400000	17.1251100000
37	Promenáda PKO	NaCl	24	48.1422756000	17.0847479400
38	Promenáda Riverpark	NaCl	24	48.1405182200	17.0932488800
39	Račianske Mýto	NaCl	34	48.1579900000	17.1193700000
40	Romanova / Kutlíkova (Technopol)	NaCl	24	48.1106900000	17.1115900000
45	Starohájska / Dudova	NaCl	24	48.1165200000	17.1210200000
46	Starohájska / Osuského	NaCl	24	48.1196400000	17.1176900000
48	Šafárikovo námestie	NaCl	18	48.1418564870	17.1156368930
49	Šancová/Štefanovičova	NaCl	24	48.1551974890	17.1083848800
50	Ševčenkova	NaCl	24	48.1202400000	17.1019000000
58	Viedenská - pod mostom SNP	NaCl	24	48.1366892400	17.1046721940
59	Záhradnícka - Justičný palác	NaCl	24	48.1522740000	17.1217970000
60	Záhradnícka / Karadžičova - križovatka	NaCl	18	48.1538200000	17.1252400000
SPOLU:			1 020		



č:	komunikácia	km	m ²
1	Cintorínska	0,458	2976
2	Dunajská (440m obojsmerná časť)	0,440	5245
3	Hodžovo námestie (nájazdy na Staromestskú)	0,611	8169
4	Hurbanovo námestie	0,235	1434
5	Imricha Karvaša	0,496	2938
6	Jesenského	0,295	3060
7	Kapucínska	0,000	2611,3
8	Mostová	0,000	910
9	Námestie Franza Liszta (60)	0,670	4238
10	Námestie SNP	0,000	2874
11	Rajská (80)	0,340	1714
12	Spojná	0,000	1425
13	Suché mýto	0,540	5044
14	Šafárikovo námestie	0,000	1830
15	Špitálska	1,432	6474
16	Štefánikova	2,090	12010
17	Štefanovičova	0,000	1292
18	Štúrova	0,586	2050
19	Ulica 29.augusta (430+210 vynechané P)	1,078	5943
20	Zupné námestie	0,000	576,3
spolu:		9,271	72 814

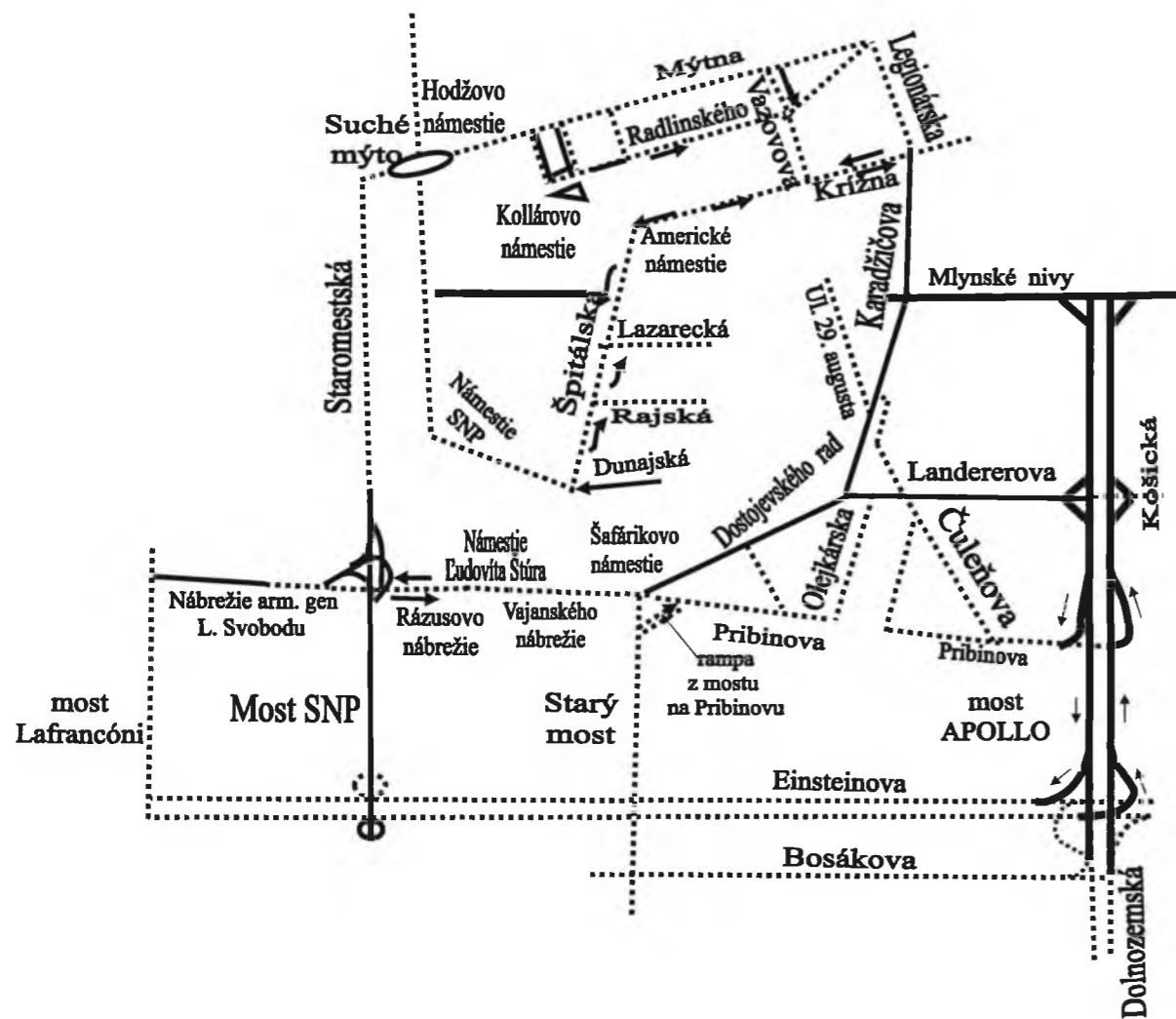


P.č.	komunikácia	km	m ²
1	Americké námestie	0,392	3330
2	Banskobystrická	0,000	1918
3	Floriánske námestie	0,000	801
4	Karadžičova (od Mlynské nivy po Legionársku)	1,406	19228
5	Karpatská	0,358	2619
6	Kollárovo námestie	0,384	3686
7	Križna (od Odborárskeho námestia po Karadžičovu)	0,000	6736
8	Legionárska	0,720	6279
9	Mickiewiczova	0,590	3147
10	Mýtne	0,960	4923
11	Námestie 1.mája (310)	0,620	4217
12	Námestie slobody	2,110	9111
13	Radlinského (220m P)	1,780	9285
14	Šancová (466)	1,434	19716
15	Vazovova (od Mýtnej po Radlinského)	0,222	2637
16	Vazovova (od Radlinského po Križnu)	0,194	2373
17	Záhradnícka (od Amerického námestia po Karadžičovu)	0,500	6268
18	Žilinská	0,506	2318
19			
spolu:		12,176	108 592



—	Mech.čistenie a splachovanie
- - -	len Splachovanie
.....	Orient. body

P.č.	komunikácia	m	m ²
1	Búdková	1,900	7668
2	Drotárska cesta	1,900	10443
3	Gaštanová (176)	0,529	1963
4	Hroboňova	0,976	3227
5	Hýrošova	0,208	597
6	Lovinského	1,114	4184
7	Matúšova	0,918	3673
8	Pri Habánskom mlyne	0,930	4427
9	Prokopa Veľkého	2,022	7249
10	Stará Brnianska	0,000	3302
11	Valašská (125)	0,375	1484
spolu:		10,872	48 217

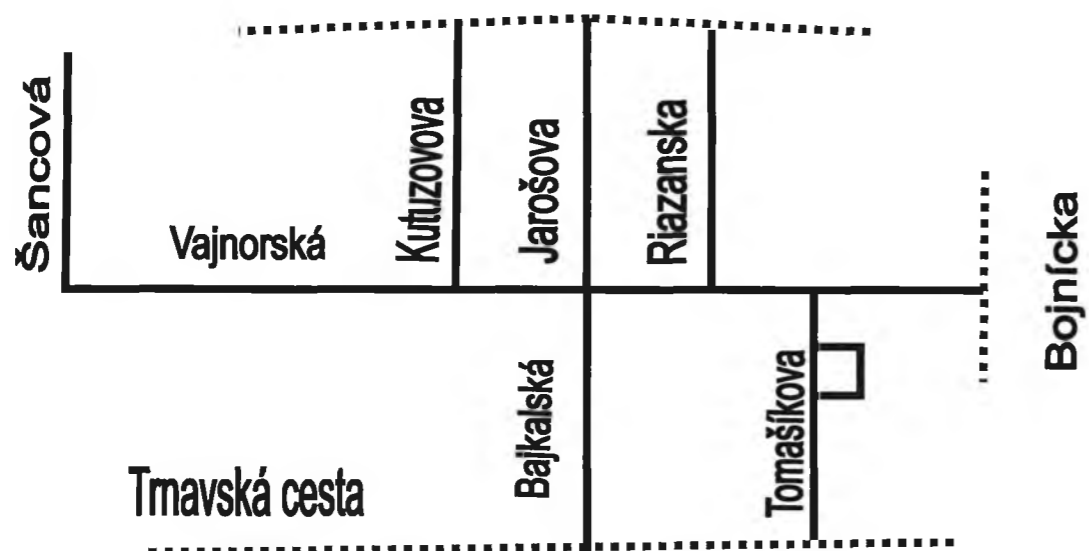


P.č.	komunikácia	km	m ²
1	Americké nám. (ostrovček zást. električiek)	0,040	
2	Dostojevského rad	0,440	
3	Dunajská	0,170	
4	Karadžičova	1,406	
5	Kollárovo námestie	0,400	
6	Košická (Mlynské nivy - Landererova)	1,062	
7	Križna (ostrovčeky zastávok električiek)	0,080	
8	Landererova	1,200	
9	most APOLLO nájazdy (Košická, Pribinova)	0,780	
10	most APOLLO (teleso)	1,710	
11	most APOLLO nájazdy (Einsteinova, Dolnozemska)	1,400	
12	Nábrežie arm. gen. Ludvíka Svobodu	2,700	
13	Most SNP (zjazdy, nájazdy)	2,400	
14	Most SNP po Einsteinovú	1,000	
15	Odborárske nám. (ostrovček zást. električiek)	0,040	
16	Pribinova	0,000	
17	Staromestska nájazdy, zjazdy (na Suché myto, Hodžovo námestie)	0,640	
18	Špitálska 3x (ostrovčeky zast. el. pri Dvoch levoch, Mariánskej, MY TESCO)	0,120	
19	Vazovova (od Mýtnej po Radlinského)	0,200	
20	Mlynské Nivy	1,006	
spolu:		16,794	0

MECHANICKÉ ČISTENIE

Mestská časť: Nové Mesto

041



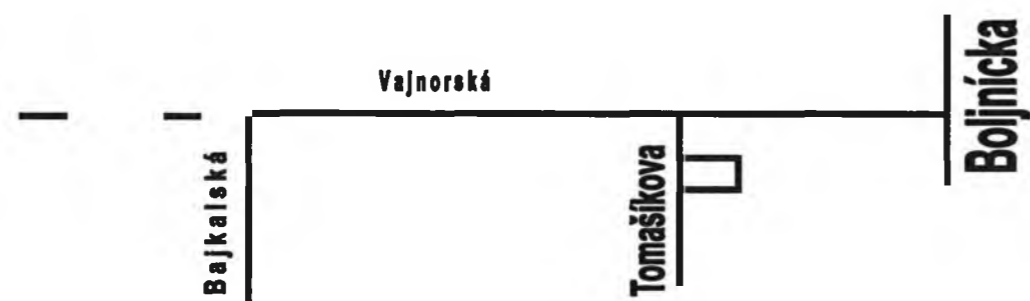
č.	komunikácia	km		m ²	
		Mk	Šc	Mk	Šc
1	Šancová (časť od Račianskeho mýta)		1,06		7 420
2	Vajnorská	8,18		89 980,00	
3	Jarošova	1,19		6 556,00	
4	Kutuzovova	1,09		3 815,00	
5	Bajkalská	1,63		15 873,00	
6	Riazanska	1,68		7 551,00	
7	Tomašíkova	2,05		14 322,00	
	spolu:	15,81	1,06	138 097,00	7 420,00
	všetko spolu:	16,87		145 517,00	

MECHANICKÉ ČISTENIE

Vnútorne strany

Mestská časť: Nové Mesto

042

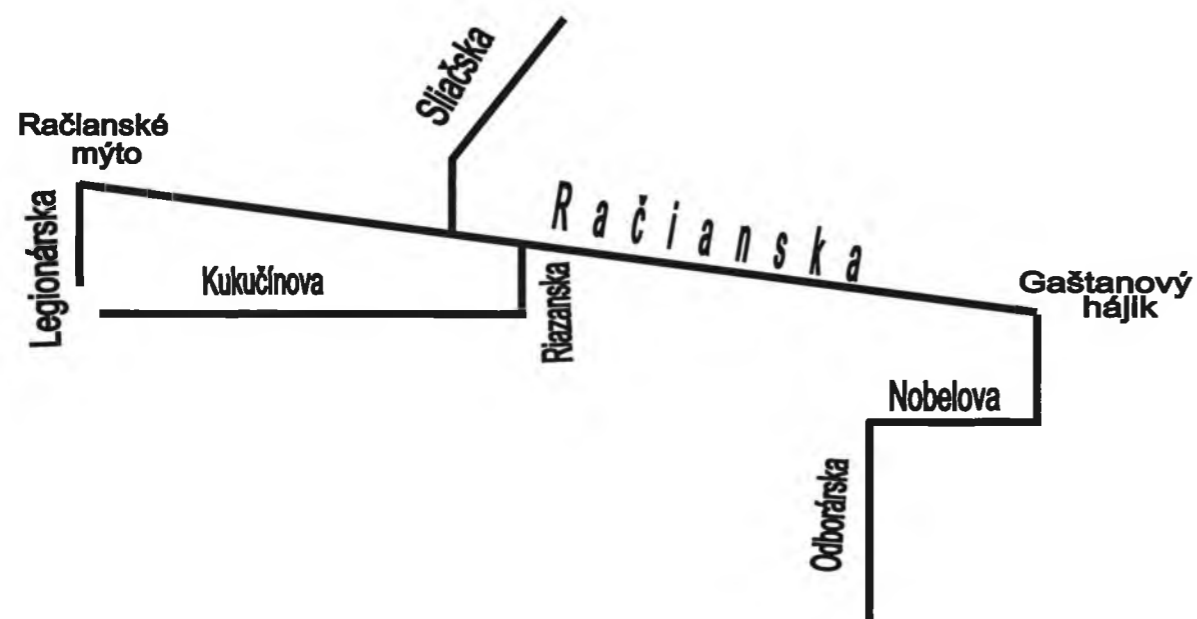


č:	komunikácia	km		m ²	
		Mk	Šc	Mk	Šc
1	Vajnorská (vrátane nástupných ostrovčekov)	7,36			
2	Bajkalská	1,00			
3	Tomašíkova	1,90			
4	Bojnická	0,31			
5	Bojnická - bezobrubníková	0,37	Od Pribilynskej smerom na koniec Bojníckej		
	spolu:	10,94	0,00	0,00	0,00
	všetko spolu:	10,94		0,00	

MECHANICKÉ ČISTENIE

043

Mestská časť: Nové Mesto

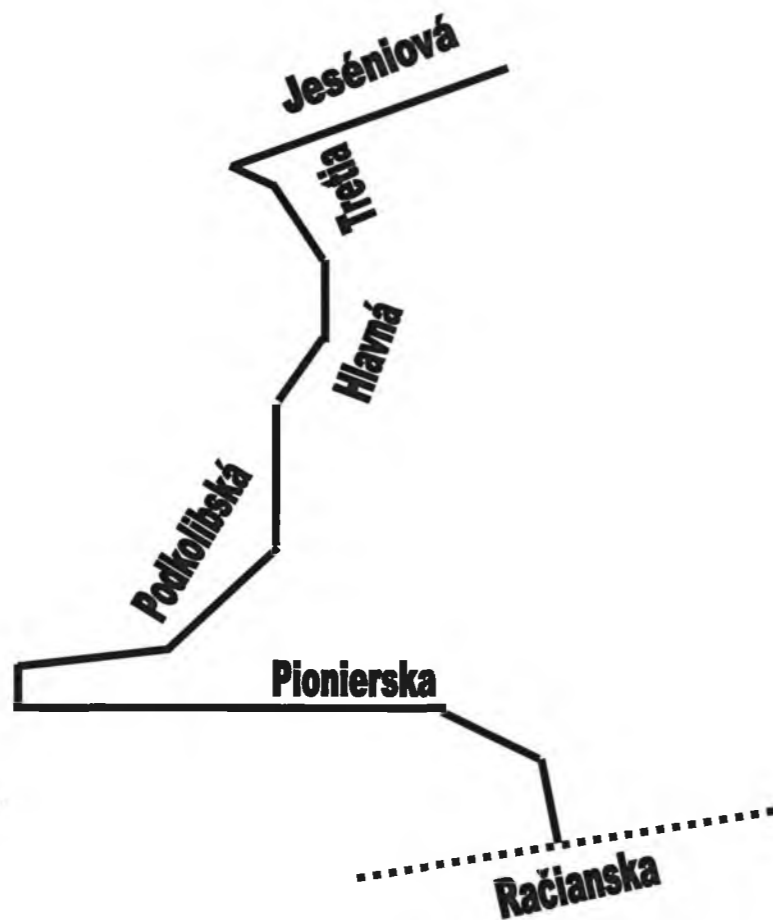


č: komunikácia	km		m ²	
	Mk	Šc	Mk	Šc
1 Račianska		7,13		49 938,00
2 Kukučínova	3,16		15 645,00	
3 Sliačska	2,43			
4 Riazanska	0,24		1 080,00	
5 Nobelova	1,70		5 106,00	
6 Odborárska	1,50		5 264,00	
7 Račianské mýto (medzi Legionárskou a Šancovou)		0,04		
spolu:	9,04	7,17	27 095,00	49 938,00
všetko spolu:	16,21		77 033,00	

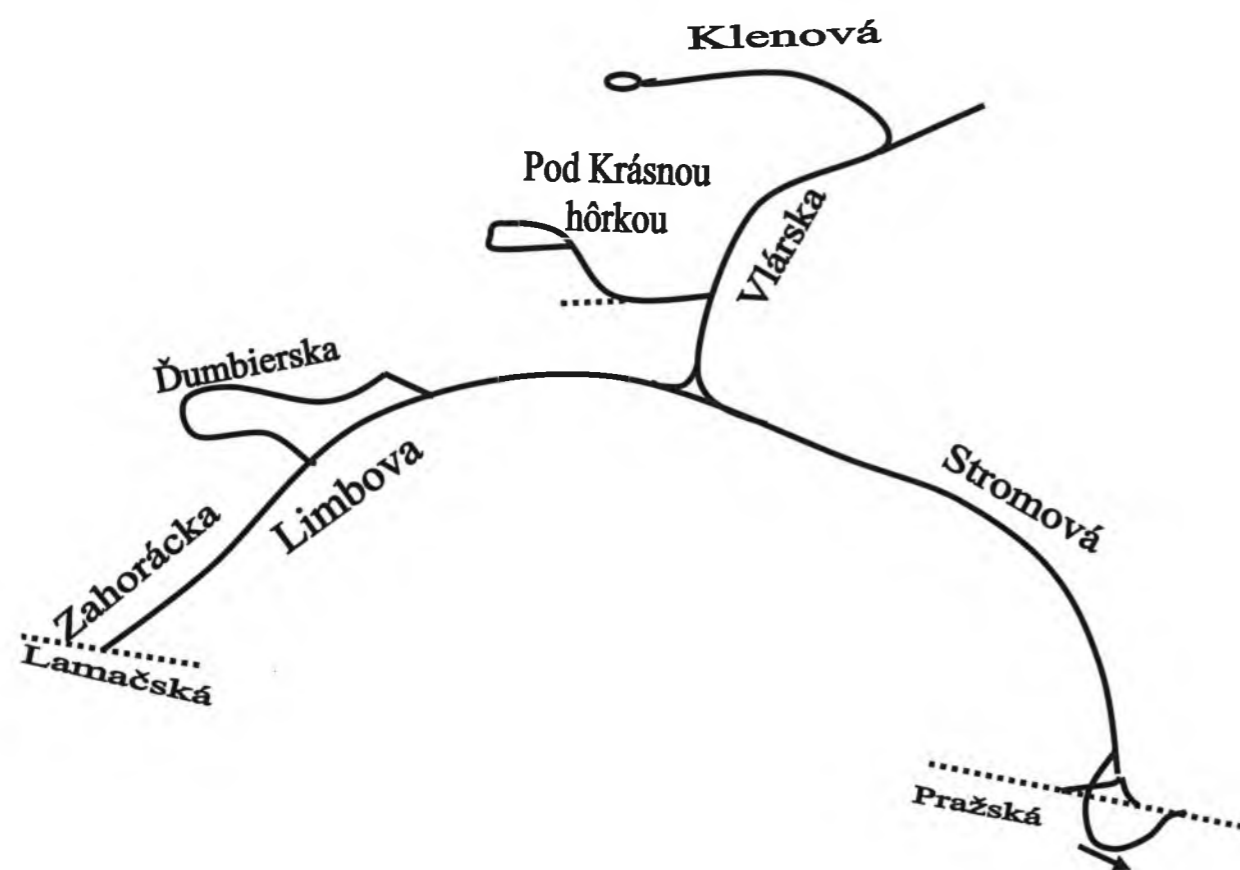
MECHANICKÉ ČISTENIE

Mestská časť: Nové Mesto

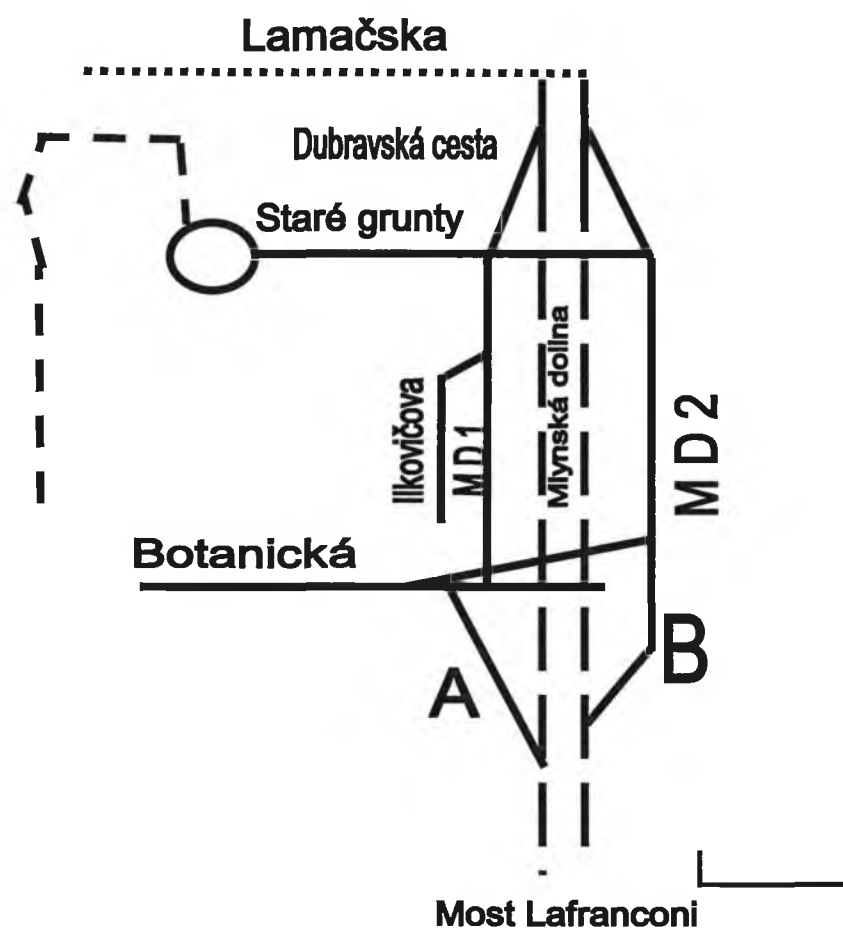
045



č: komunikácia	km		m ²	
	Mk	Sc	Mk	Sc
1 Pionierska	2,88		11 536,00	
2 Podkolibská	0,91		6 759,00	
3 Hlavná	2,16		10 801,00	
4 Tretia	0,07		270,00	
5 Jeséniová	0,99		4 437,00	
6 Cesta na Kamzík - bezobrubníková	2,94	smer na Kamzík		
spolu:	9,96	0,00	33 803,00	0,00
všetko spolu:	9,96		33803	



P.č.	komunikácia	km	m ²
1	Ďumbierska	0,993	2 979
2	Klenová	0,300	900
3	Limbova	1,278	3 816
4	Pod Krásnou hôrkou	0,650	1 950
5	Stromová	1,390	6 255
6	Stromová - nájazdy + podjazd na Pražskú	0,465	3 255
7	Vlárška	1,600	5 980
8	Záhorácka	0,300	900
spolu:		6,976	26 035



8/061/1

strojné zametanie

strojné splachovanie

č: komunikácia	km		m ²	
	MK	Šc	MK	Šc
1 Mlynská dolina		1,20		21 744
2 Ilkovičova	1,02		2 636	
3 Botanická	1,91		17 761	
4 MD1	0,82		7 210	
5 MD2	0,82		7 210	
6 nájazd A	0,25		1 500	
7 nájazd B	0,64		3 840	
8 Staré grunty	1,87		7 560	
spolu:	7,33	1,20	47 717	21 744
všetko spolu :	8,53		69 461	

všetko spolu :	14,82	120 784,00
----------------	-------	------------

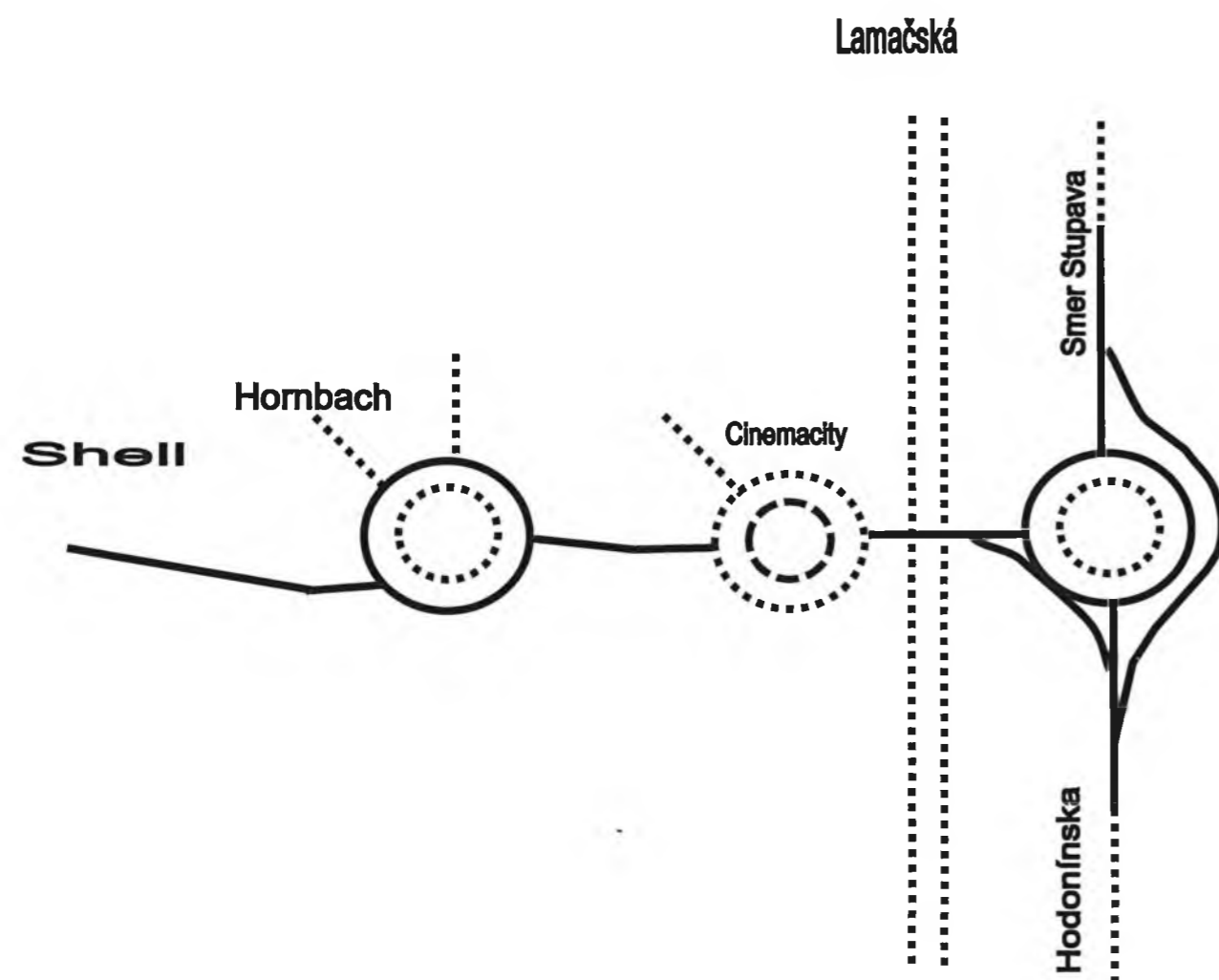
všetko spolu :	17,45
----------------	-------

	Spolu	12,97		105 093
--	-------	-------	--	---------

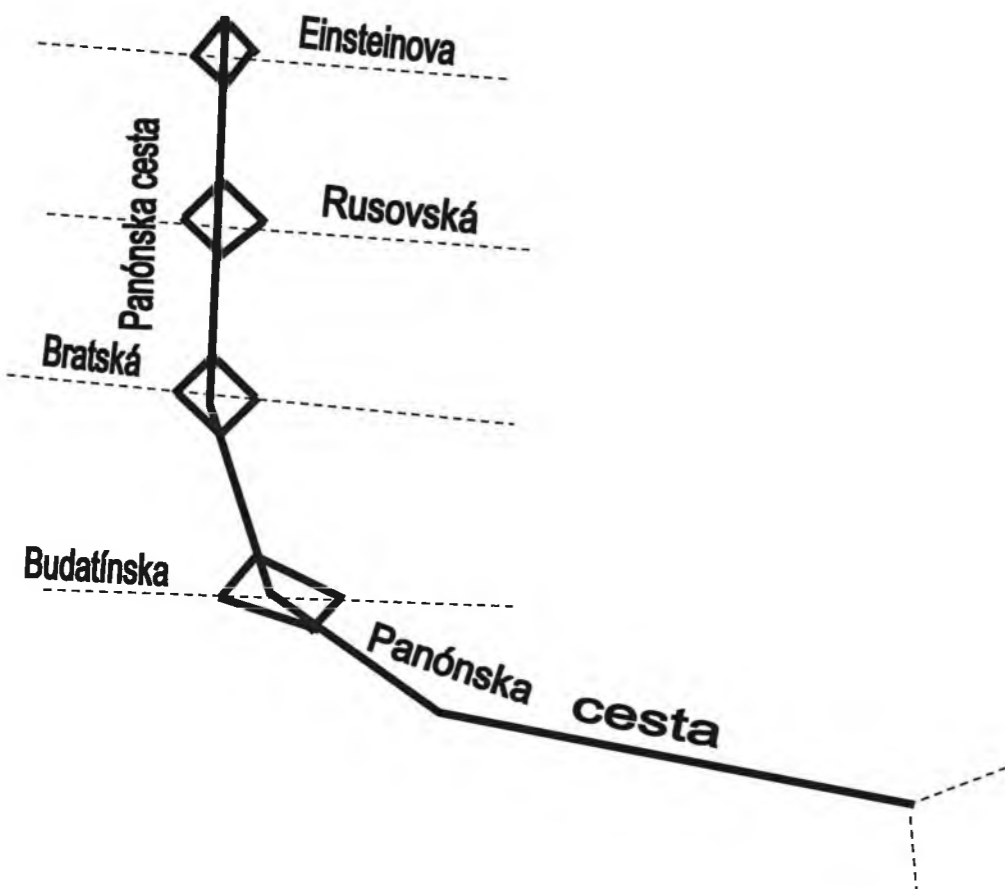
všetko spolu :	9,07	133 881
----------------	------	---------

všetko spolu :	2,00	
----------------	------	--

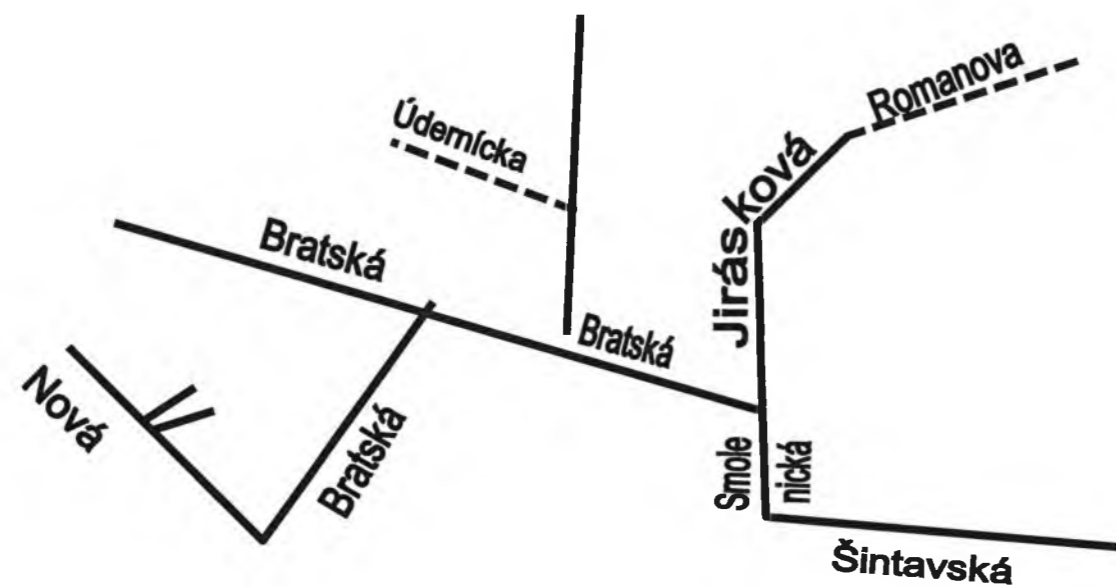
cesta II / 505	2,07	cesta II / 505 od kruhového objazdu Jána Jonáša po kruhový objazd Metro
cesta II / 505	2	cesta II / 505 od kruhového objazdu Jána Jonáša po kruhový objazd VW Brána 4



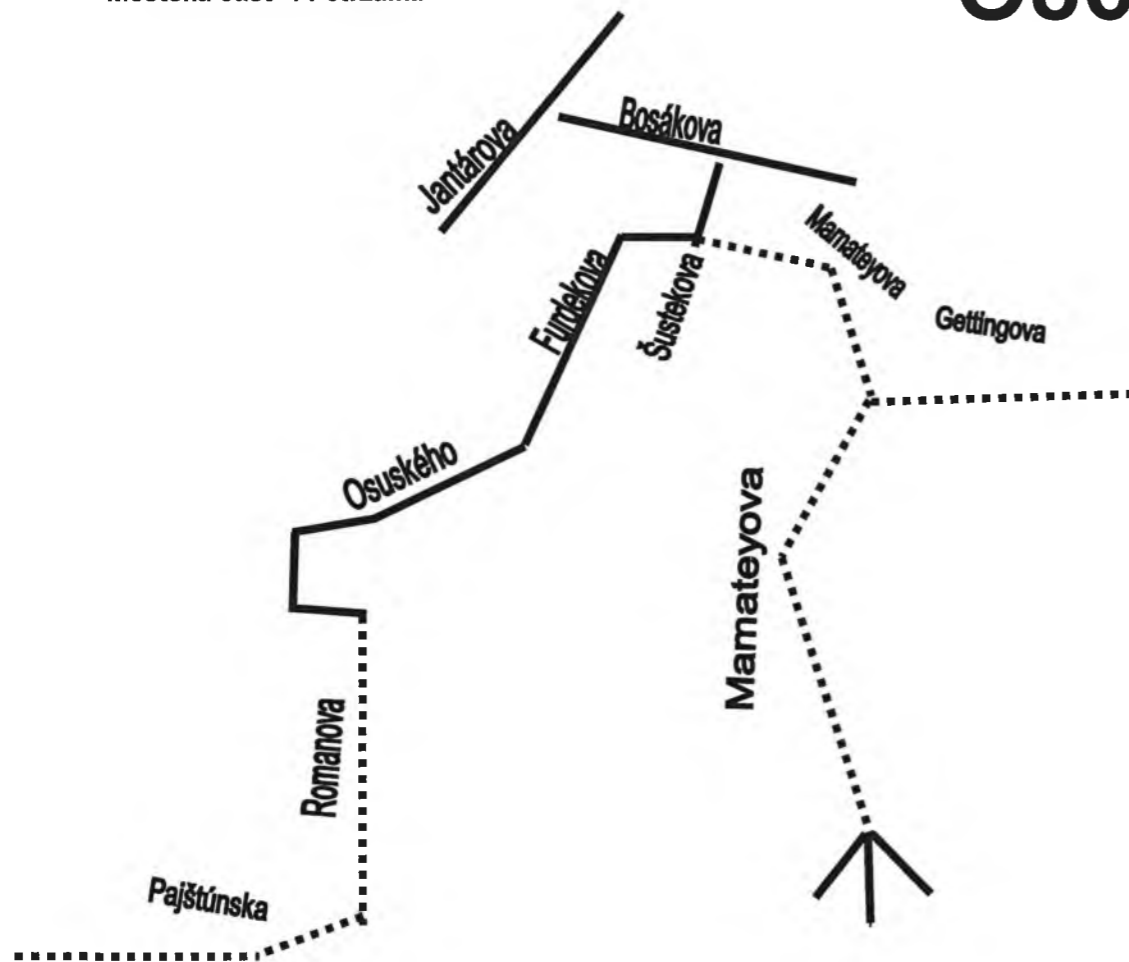
č. komunikácia	strojné zametanie		strojné splachovanie	
	km		m2	
	MK	Sc	MK	Šc
1 Bory mall + kruhové objazdy	4,80		28 300	
Spolu	4,80		28 300	



č. komunikácia	Strojné zametanie		Strojné splachovanie	
	Mk	Šc	Mk	Šc
1 Panónska / od Einsteinovej po Dolnozemskú	11,10		122056	
2 Nájazdy z Panónskej cesty na :				
Einsteinovu + rondel	2,2		10050	
Rusovskú	1,4		7000	
Pajštúnsku	1,276		5104	
Budatínsku	0,95		3325	
spolu:	16,922		147535	
všetko spolu:	16,922		147535	



č: komunikácia	Strojné zametanie		Strojné splachovanie	
	km		m ²	
	Mk	Šc	Mk	Šc
1 Kopčianska	2,40		3 600	
2 Údernícka			3 542	
2 Bratská / od Jiráskovej /	3,56		24 920	
3 Jirásková	2,39		12 957	
4 Šintavská	1,12		10 884	
5 Romanova / od Jiráskovej po				
6 Osuského /			3 900	
7 Smolenická	0,64		4 947	
8 Bratská / nová / - od D2 po Starú	0,35		2 450	
9 Bratskú vrátane prepichu D2 /	2,80		16 858	
10 Kopčianska -bezobrubníková	1,70	Od Bratská po začiatok obrubníkov (odbočka betonárky)		
spolu:	14,97		84 058	
všetko spolu:	14,97		84 058	



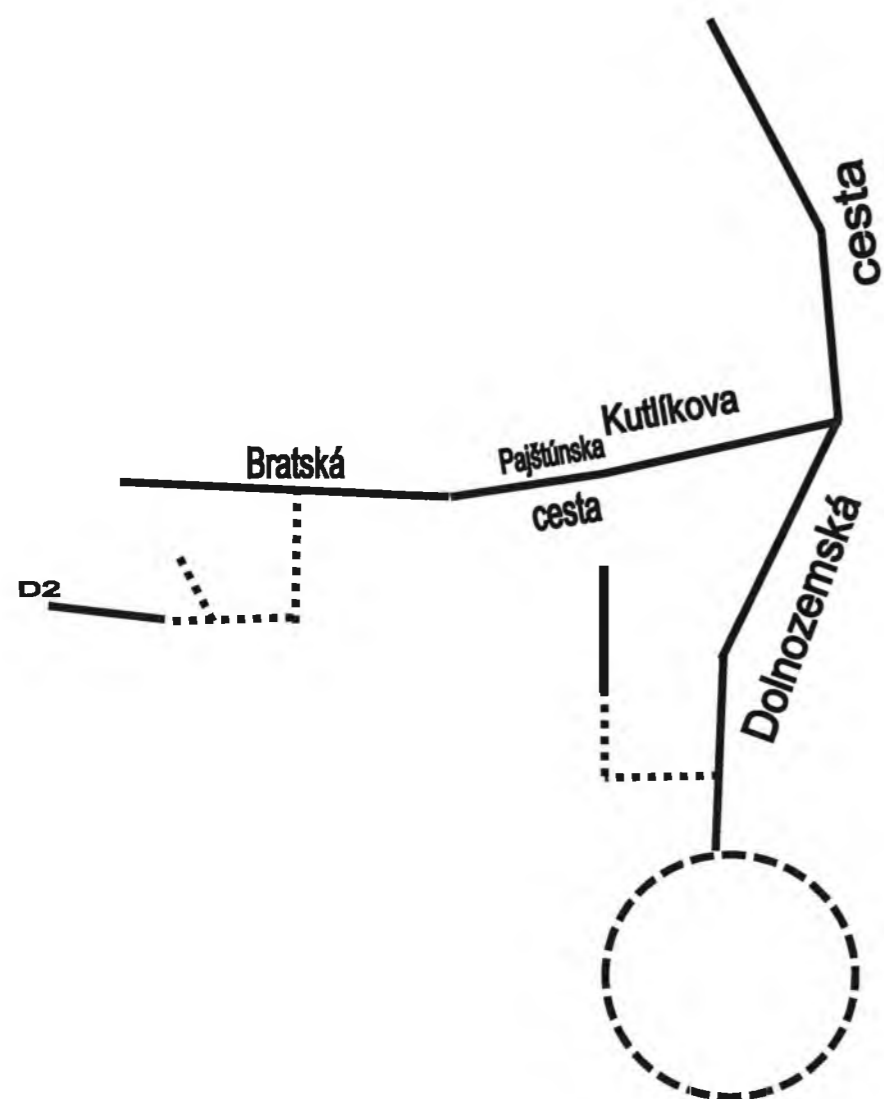
Strojné zametanie Strojné splachovanie

č:	komunikácia	km		m ²	
		Mk	Šc	Mk	Sc
1	Jantárova cesta	0,63		14 287	
2	Bosákova / od Jantárovej po Dolnozemskú /	1,61		17 351	
3	Šustekova / časť MHD /	0,32		2 240	
4	Furdekova	1,77		17 196	
5	Mamateyova			21 930	
6	Gettingova			3 293	
7	Osuského	1,39		11 379	
8	Romanova /od Osuského po Kutlíkovu /			6 300	
9	Pajštúnska / od Smolenickej Po Kutlíkovu /			8 160	
	Spolu:	5,72		102 136	
	Všetko spolu:	5,72		102 136	

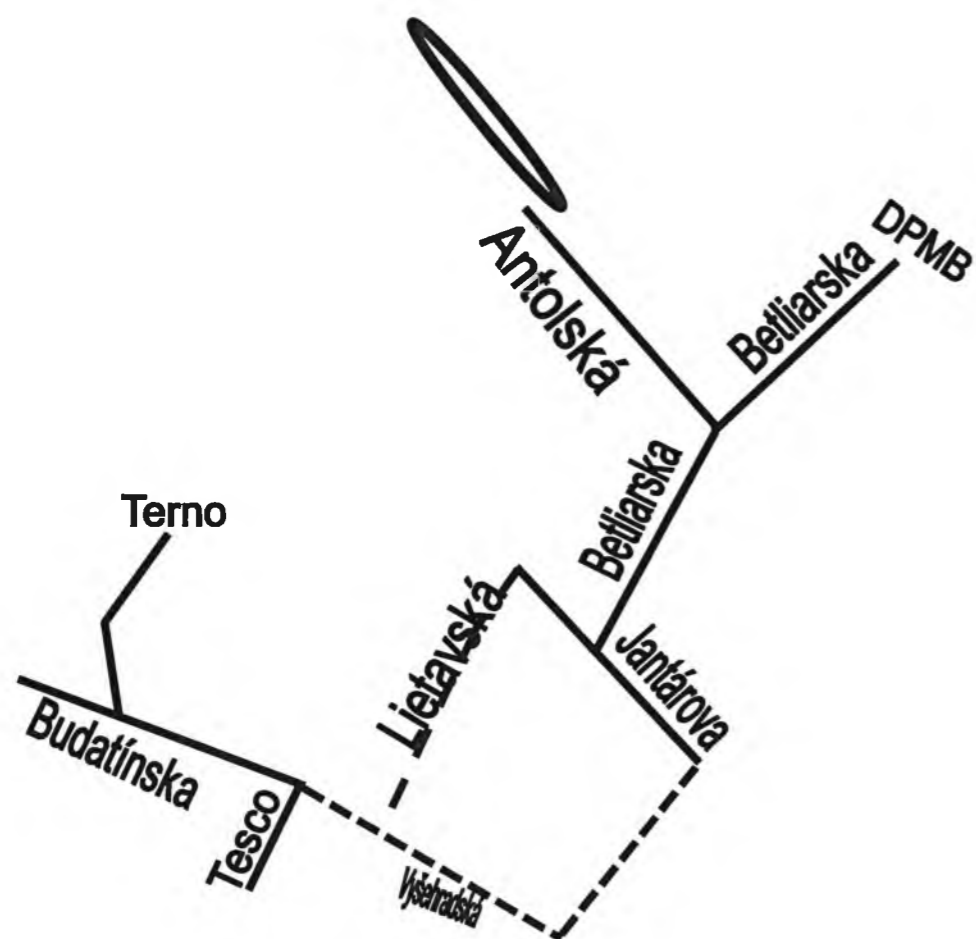
Mestská časť : Petržalka

088L

Vnútorne strany



č:	komunikácia	km		m ²	
		Mk	Sc	Mk	Šc
1	Dolnozemska		7,80		
2	Kutlikova	1,44			
3	Pajstunska	0,50			
4	Bratska	1,46			
5	Antolska	0,35			
6	Nová Bratska	0,40			
7					
8					
9					
10					
11					
	spolu:	4,15	7,80		
	všetko spolu:	11,95			



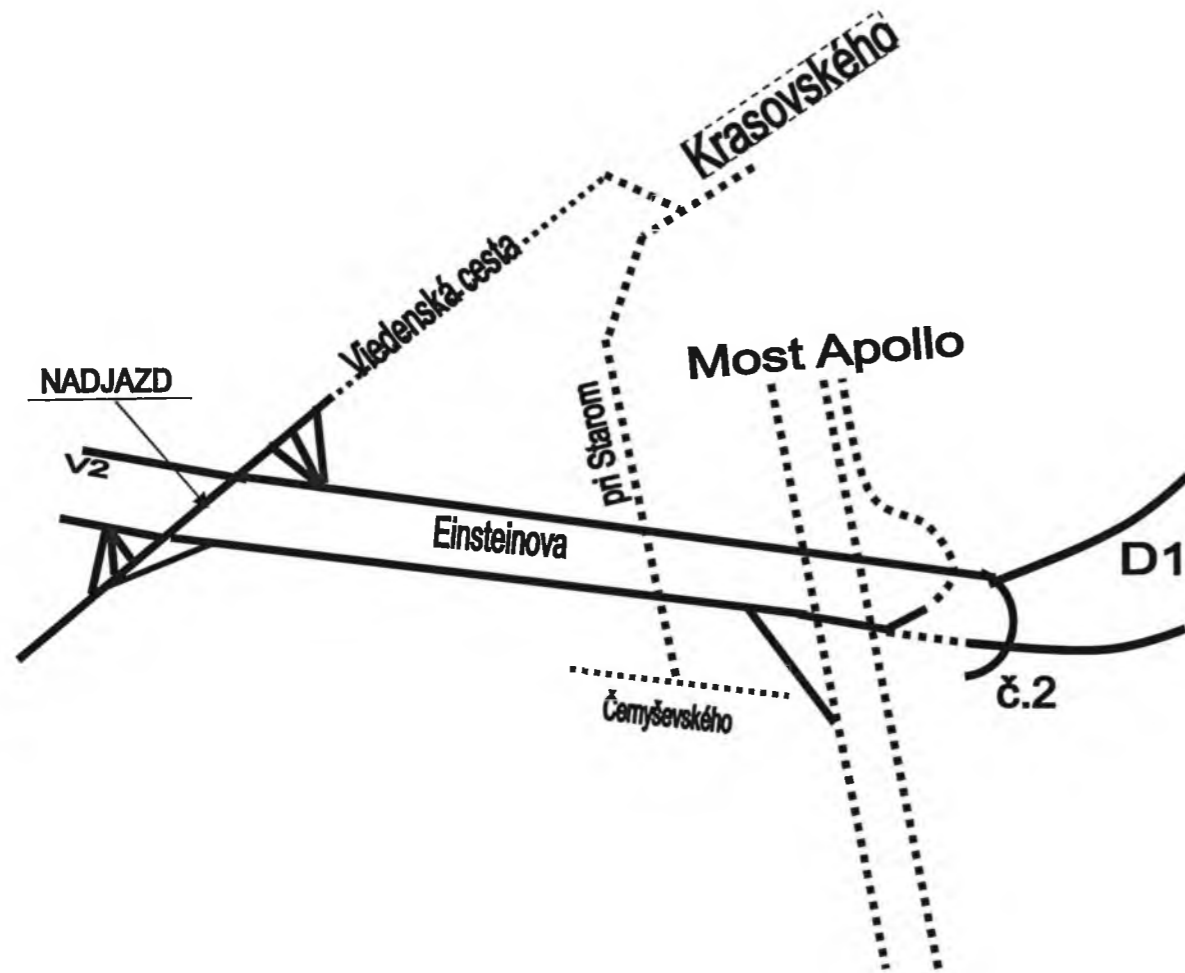
Strojné splachovanie Strojné zametanie

č:	komunikácia	km		m ²	
		Mk	Sc	Mk	Sc
1	Budatínska	2,06		17 660	
2	Odbočka TESCO / spojka medzi				
3	Panónskou a Budatínskou /	0,36		2 148	
4	Vyšehradská			8 912	
5	Lietavská			7 795	
6	Betliarska až po DPMB	2,49		18 071	
7	Jantárova cesta	0,07			
8	Antolská	1,92		7 451	
spolu:		6,90		62 037	
všetko spolu:		6,90		62 037	

Mestská časť : Petržalka

091

Vnútorne strany




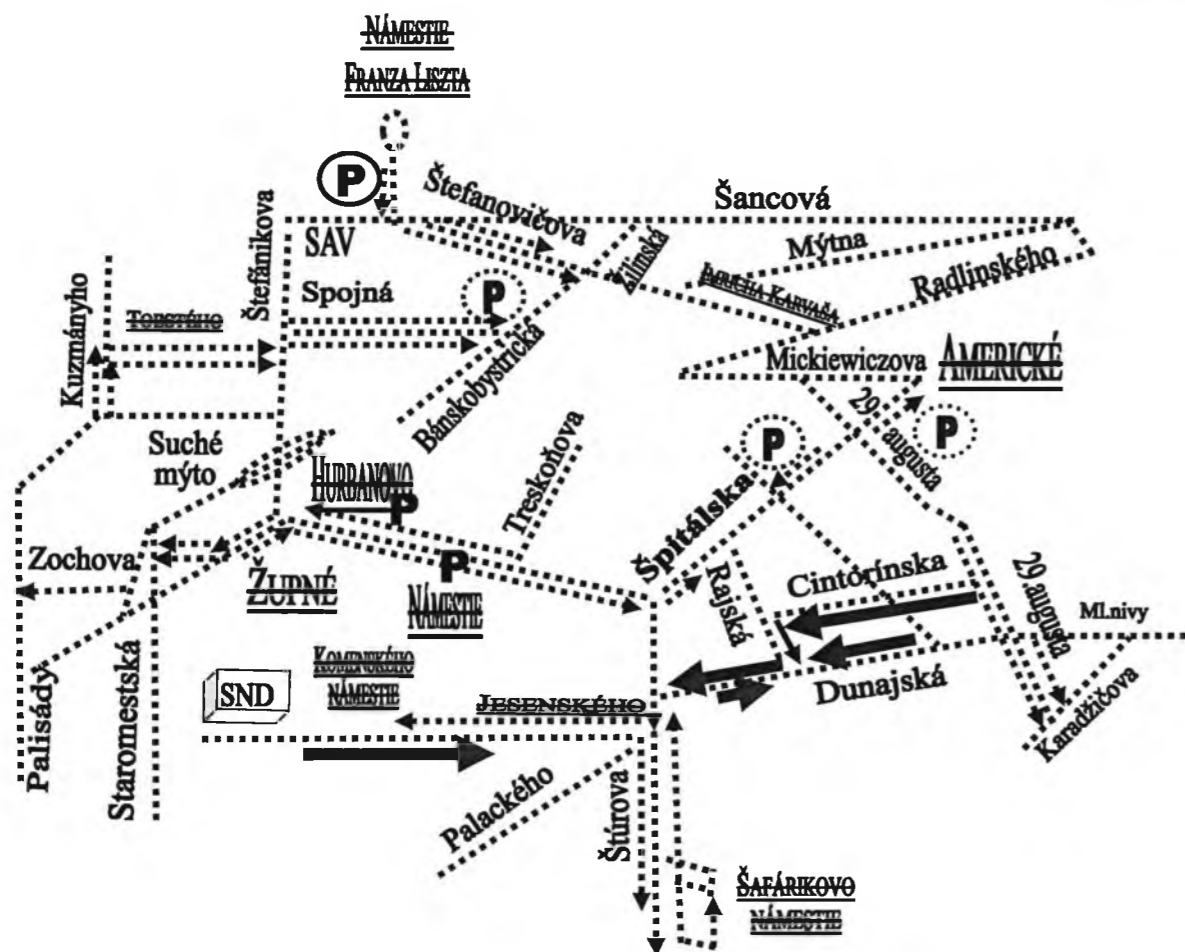
č:	komunikácia	km		m ²	
		Mk	Šc	Mk	Šc
1	Einsteinová po Dolnozemsú + nájazdy		8,00		
2	z nájazdu Prístavného mostu na Einsteinovu		0,60		
3	Einsteinová nájazd na Prístavný most		0,40		
spolu:		0,00	9,00	0	0
všetko spolu:			9,00		0

Ručné čistenie statická doprava

201

Mestská časť : **Staré mesto**

p.č.	Názov komunikácie :	m ²
1	Americké námestie	206
2	Floriánske námestie	180
3	Karadžičova (parkovisko medzi Krížnou a Záhradníckou)	876
4	Karpatská – (od Šancovej po Dobšinského)	352
5	Krížna	875
6	Mudroňova (komunikácia okolo parčíku pri Radvanskej ul.)	393
7	Mýtna (od RM. po Vazovovú)	876
8	Palisády - Jednosmerka + parkovanie (od Zámoskej po Škarniclovu)	180
9	Palisády - (od Zochovej po Koziu)	130
10	Palisády (od Štefánky po Štetinovu)	210
11	Stará Brnianská (od ul.Západny rad po ul.Prokopa veľkého)	550
12	Stará vinárska (časť)	471
13	Šancová – smer RM (od Žilinskej po Smrečiansku)	466
14	Zámocká	1318
	spolu :	7 083



č:	komunikácia	m ²
1	Cintorínska	458
2	Dunajská	440
3	Rajská	80
4	Jesenského	160
5	Nám. Fr. Liszta (parkoviská)	1278
6	Nám. SNP (parkoviská po oboch stranách)	1422
spolu:		3 838

Statická doprava**261****Mestská část: Karlová Ves**

č:	komunikácia	m ²
1	Kuklovska	1850
2	Majerníkova	2450
3	Vrančovičova	980
spolu m2 :		5 280

Zastávky MHD - letné čistenie

311

Mestská časť : Staré mesto

Poradové číslo	Názov MHD zastávky	Názov ulice		Smer	Plocha m2
1	Blumentál	Radlinského	E	do mesta	86
2	Blumentál	Radlinského	E	z mesta	139
3	Vazovova	Vazovova	E	do mesta	140
4	Vazovova	Vazovova	E	z mesta	122
5	Legionárska	Krížna	E	do mesta	86
6	Legionárska	Krížna	E	z mesta	85
7	Chatam Sofér	Nábrežie Svobodu	E	do mesta	134
8	Chatam Sofér	Nábrežie Svobodu	E	z mesta	134
9	Kráľovské údolie	Nábrežie Svobodu	E	do mesta	143
10	Kráľovské údolie	Nábrežie Svobodu	E	z mesta	143
11	Lafranconi	Nábrežie Svobodu	E	do mesta	136
12	Lafranconi	Nábrežie Svobodu	E	z mesta	136
13	Lafranconi	NAGLS	A	Botanická záhrada	186
14	Lafranconi	NAGLS	A	Kráľovské údolie	125
15	Poštová, Martinus	Obchodná	E	do mesta	196
16	Poštová, Martinus	Obchodná	E	z mesta	139
17	Vysoká, Tchibo Outlet	Obchodná	E	do mesta	114
18	Vysoká, Tchibo Outlet	Obchodná	E	z mesta	122
19	Hlavná stanica	Námestie F. Liszta	EI.	do mesta	210
20	Hlavná stanica	Námestie F. Liszta	EI.	z mesta	200
21	Hlavná stanica, schody (elektr. Zastávka - staničná hala), schody (elektr. Zastávka - staničná hala)	Námestie F. Liszta	EI.	do mesta	220
22	Hlavná stanica	Námestie F. Liszta	A	výstupište	64
23	Hlavná stanica	Námestie F. Liszta	A	Nástupište 2	140
24	Hlavná stanica	Námestie F. Liszta	A	nástupište1	140
25	Námestie F. Liszta	Námestie F. Liszta	EI.	do mesta	64
26	Námestie F. Liszta, za zastávkou schody do parku a okolie schodov do 2m,	Námestie F. Liszta	EI.	z mesta	64
27	Kapucínska	Kapucínska	E	do mesta	74
28	Kapucínska	Kapucínska	E	z mesta	64
29	Námestie SNP	Námestie SNP	E	do mesta	231
30	Kamenné námestie	Špitálska	E	z mesta	231
31	Mariánska	Špitálska	E	do mesta	122
32	Mariánska	Špitálska	E	z mesta	122
33	Šafárikovo námestie	Šafárikovo námestie	E	do mesta	138
34	Šafárikovo námestie	Šafárikovo námestie	E	z mesta	64
35	Jesenského	Jesenského	E	z mesta	78
36	Jesenského	Jesenského	E	do mesta	64
37	Námestie Ľ. Štúra	Námestie Ľ. Štúra	E	z mesta	196
38	Námestie Ľ. Štúra	Námestie Ľ. Štúra	E	do mesta	154
39	Nový Most - Rázusovo	Rázusovo nábregie	E	do mesta	125
40	Nový Most - Rázusovo	Rázusovo nábregie	E	z mesta	125
41	Odborárske námestie	Odborárske námestie	E	z mesta	139
42	Americké námestie	Americké námestie	E	do mesta	126
43	Americké námestie	Americké námestie	E	do mesta	84
44	Americké námestie	Americké námestie	E	z mesta	128
45	Úrad vlády SR	Štefanovičová	E	do mesta	218
46	Úrad vlády SR	Štefanovičová	E	z mesta	64
47	Technická univerzita	Radlinského	E	do mesta	64
48	Technická univerzita	I. Karvaša	E	z mesta	74
49	Astoria	Hodžovo námestie	A	do Petržalky	223
50	Hodžovo námestie	Hodžovo námestie	A	Palisády	202

Zastávky MHD - letné čistenie

119	ŽST Petržalka	Panónska	A	Kolmá	136
120	ŽST Petržalka	Panónska	A	Rusovská cesta	76
121	Technopol	Kutlíková	A	Topoľčianska	88
122	Technopol	Kutlíková	A	Malý Draždiak	102
123	Ovsištské nám	Kutlíková	A	Bulíkova, EÚ	198
124	Ovsištské nám	Kutlíková	A	Ovsište	76
125	Bajkalská Autobusová zastávka	Bajkalská	A	Jarošova	124
126	Karpatská	Šancová	A,T	Hl. stanica	196
127	Karpatská	Šancová	A,T	Račianske myto	88
128	Račianske Mýto	Šancová	A,T	Karpatská	124
129	Račianske Mýto	Šancová	A,T	Karpatská na Legion	196
130	Račianske Mýto	Šancová	A,T	Krížna	84
131	Krížna	Krížna	A	Americké nám.	128
132	Krížna	Krížna	A	Trnavské Mýto	132
				SUMA	16 920

Ručné čistenie ostrovčekov

313

Mestská časť: Staré Mesto

Por.č.	OBJECT ID	Názov križovatky	K.ú.:	Ulica	počet cyklov mimo PP	počet cyklov počas PP ***	počet hodín. čistenia	jedn. cena	suma € bez DPH
1	2	Safarikovo námestie	SM	Vajanskeho nábrežie	1	2	1	8,655	8,655
2	6	Safarikovo námestie	SM	Vajanskeho nábrežie	1	2	1	8,655	8,655
3	7	Safarikovo námestie	SM	Vajanskeho nábrežie	1	2	1	8,655	8,655
4	8	Safarikovo námestie	SM	Stúrova	1	2	1	8,655	8,655
5	9	Košická - Prístavná (Most Apollo)	SM	Vajanskeho nábrežie	1	2	1	8,655	8,655
6	277	NAGL. Svobodu - Zuckermandel	SM	Nábrežie arm. Gen. L. Svobodu	1	2	1	8,655	8,655
7	278	NAGL. Svobodu - Zuckermandel	SM	Nábrežie arm. Gen. L. Svobodu	1	2	1	8,655	8,655
8	280	Lamačská - Limbová	SM	Záhorácka	1	2	1	8,655	8,655
9	281	Lamačská - Limbová	SM	Lamačská	1	2	1	8,655	8,655
10	282	Brnianska - Ulica Mlynská dolina	SM	Brnianska	1	2	1	8,655	8,655
11	283	Brnianska	SM	Brnianska	1	2	1	8,655	8,655
12	284	Brnianska	SM	Brnianska	1	2	1	8,655	8,655
13	286	Stará Brnianska	SM	Stará Brnianska	1	2	1	8,655	8,655
14	287	Stará Brnianska	SM	Stará Brnianska	1	2	1	8,655	8,655
15	288	Prokopa Veľkého	SM	Prokopa Veľkého	1	2	1	8,655	8,655
16	289	Cesta na Červený most	SM	Cesta na Červený most	1	2	1	8,655	8,655
17	290	Cesta na Červený most	SM	Cesta na Červený most	1	2	1	8,655	8,655
18	291	Cesta na Červený most	SM	Cesta na Červený most	1	2	1	8,655	8,655
19	375	Rázusovo nábr. - Riegeleho	SM	Rázusovo nábrežie	1	2	1	8,655	8,655
20	376	Dostojevského rad - Pribinova	SM	Dostojevského rad	1	2	1	8,655	8,655
21	377	Dostojevského rad - Pribinova	SM	Dostojevského rad	1	2	1	8,655	8,655
22	378	Dostojevského rad - Pribinova	SM	Dostojevského rad	1	2	1	8,655	8,655
23	379	Dostojevského rad - Pribinova	SM	Dostojevského rad	1	2	1	8,655	8,655
24	380	Dostojevského rad - Lazaretská	SM	Dostojevského rad	1	2	1	8,655	8,655
25	381	Dostojevského rad - Lazaretská	SM	Dostojevského rad	1	2	1	8,655	8,655
26	382	Dostojevského rad - Lazaretská	SM	Dostojevského rad	1	2	1	8,655	8,655
27	383	Dostojevského rad - Lazaretská	SM	Dostojevského rad	1	2	1	8,655	8,655
28	384	Dostojevského rad - Lazaretská	SM	Landererova	1	2	1	8,655	8,655
29	385	Landererova - Olejkárska	SM	Landererova	1	2	1	8,655	8,655
30	386	Karadžičova - Poľná	SM	Karadžičova /od Ml. nivy po Legionársku/	1	2	1	8,655	8,655
31	387	Karadžičova - Poľná	SM	Karadžičova /od Ml. nivy po Legionársku/	1	2	1	8,655	8,655
32	388	Karadžičova - Zahradnícka	SM	Karadžičova /od Ml. nivy po Legionársku/	1	2	1	8,655	8,655
33	389	Karadžičova - Zahradnícka	SM	Karadžičova /od Ml. nivy po Legionársku/	1	2	1	8,655	8,655
34	390	Karadžičova - Krížna	SM	Karadžičova /od Ml. nivy po Legionársku/	1	2	1	8,655	8,655
35	391	Krížna - Legionárska	SM	Krížna /od Odborárskeho nám. po Karadžičovu/	1	2	1	8,655	8,655
36	392	Šancová - Karpatská	SM	Karpatská /358/	1	2	1	8,655	8,655
37	393	Šancová - Jelenia	SM	Šancová (od Račianskeho mýta po Pražskú)	1	2	1	8,655	8,655
38	394	Šancová - Pražská	SM	Pražská	1	2	1	8,655	8,655
39	395	Šancová - Pražská	SM	Štefánikova	1	2	1	8,655	8,655
40	396	Šancová - Pražská	SM	Pražská	1	2	1	8,655	8,655
41	398	Šancová - Pražská	SM	Pražská	1	2	1	8,655	8,655
42	399	Šancová - Pražská	SM	Pražská	1	2	1	8,655	8,655
43	400	Šancová - Pražská	SM	Šancová (od Račianskeho mýta po Pražskú)	1	2	1	8,655	8,655
44	401	Šancová - Pražská	SM	Šancová (od Račianskeho mýta po Pražskú)	1	2	1	8,655	8,655
45	402	Šancová - Štefanovičova	SM	Šancová (od Račianskeho mýta po Pražskú)	1	2	1	8,655	8,655
46	403	Šancová - Štefanovičova	SM	Šancová (od Račianskeho mýta po Pražskú)	1	2	1	8,655	8,655
47	404	Šancová - Štefanovičova	SM	Šancová (od Račianskeho mýta po Pražskú)	1	2	1	8,655	8,655
48	405	Štefánikova - Krížkova	SM	Štefánikova	1	2	1	8,655	8,655
49	406	Štefánikova - Palisády	SM	Štefánikova	1	2	1	8,655	8,655
50	407	Štefánikova - Palisády	SM	Suché mýto	1	2	1	8,655	8,655
51	408	Hodžovo nám.	SM	Suché mýto	1	2	1	8,655	8,655
52	409	Hodžovo nám.	SM	Hodžovo námestie /nájazdy na Staromestskú/	1	2	1	8,655	8,655
53	410	Hodžovo nám.	SM	Suché mýto	1	2	1	8,655	8,655
54	411	Hodžovo nám.	SM	Suché mýto	1	2	1	8,655	8,655
55	412	Hodžovo nám.	SM	Hodžovo námestie /nájazdy na Staromestskú/	1	2	1	8,655	8,655
56	413	Hodžovo nám.	SM	Hodžovo námestie /nájazdy na Staromestskú/	1	2	1	8,655	8,655
57	414	Hodžovo nám.	SM	Suché mýto	1	2	1	8,655	8,655
58	415	Hodžovo nám.	SM	Suché mýto	1	2	1	8,655	8,655
59	416	Hodžovo nám.	SM	Suché mýto	1	2	1	8,655	8,655
60	417	Dostojevského rad - Krupkova	SM	Dostojevského rad	1	2	1	8,655	8,655
61	418	Dostojevského rad - Klemensova	SM	Dostojevského rad	1	2	1	8,655	8,655
62	419	Odborárske nám.	SM	Americké námestie	1	2	1	8,655	8,655
63	420	Kollárovo nám. - Obchodná	SM	Obchodná	1	2	1	8,655	8,655
64	421	Kollárovo nám. - Obchodná	SM	Radlinského /780/	1	2	1	8,655	8,655
65	422	Floriánske nám.	SM	Radlinského /780/	1	2	1	8,655	8,655
66	423	Americké nám.	SM	Americké námestie	1	2	1	8,655	8,655
67	424	Floriánske nám.	SM	Radlinského /780/	1	2	1	8,655	8,655
68	425	Floriánske nám.	SM	Radlinského /780/	1	2	1	8,655	8,655
69	426	I. Karvaša - Radlinského	SM	Imricha Karvaša	1	2	1	8,655	8,655
70	427	I. Karvaša - Radlinského	SM	Imricha Karvaša	1	2	1	8,655	8,655
71	428	I. Karvaša - Radlinského	SM	Radlinského /780/	1	2	1	8,655	8,655
72	429	Kollárovo nám. - Nám. 1. mája	SM	Námestie 1. mája /310/	1	2	1	8,655	8,655
73	430	Kollárovo nám. - Nám. 1. mája	SM	Kollárovo námestie	1	2	1	8,655	8,655
74	431	Landererova - Čulenova	SM	Landererova	1	2	1	8,655	8,655
75	432	Landererova - Čulenova	SM	Landererova	1	2	1	8,655	8,655
76	433	Landererova - Čulenova	SM	Landererova	1	2	1	8,655	8,655
77	434	Landererova - Čulenova	SM	Landererova	1	2	1	8,655	8,655
78	435	Čulenova - SND	SM	Čuleňova	1	2	1	8,655	8,655
79	436	Landererova - Panorama City	SM	Landererova	1	2	1	8,655	8,655
80	438	Dostojevského rad	SM	Dostojevského rad	1	2	1	8,655	8,655
SPOLU							80		692,4

*** vykonávajú ruční pracovníci v pohotovosti

Ručné čistenie ostrovčekov

Mestská časť: Devínska Nová Ves, Devín, Záhorská Bystrica

Por.č.	OBJECT ID	Názov križovatky	K.ú.:	Ulica	počet cyklov mimo PP	počet cyklov počas PP ***	počet hodín. čistenia	jedn. cena
1	825	Cesta II/505	Devínska Nová Ves	Cesta II/505	1	2	1	8,655
2	826	Cesta II/505	Devínska Nová Ves	Cesta II/505	1	2	1	8,655
3	827	Cesta II/505	Devínska Nová Ves	Cesta II/505	1	2	1	8,655
4	828	Cesta II/505	Devínska Nová Ves	Cesta II/505	1	2	1	8,655
5	829	Cesta III/244	Devínska Nová Ves	Cesta III/244	1	2	1	8,655
6	830	Cesta II/505	Devínska Nová Ves	Cesta II/505	1	2	1	8,655
7	831	Cesta II/505	Devínska Nová Ves	Cesta II/505	1	2	1	8,655
8	832	Cesta II/505	Devínska Nová Ves	Cesta II/505	1	2	1	8,655
9	833	Cesta II/505	Devínska Nová Ves	Cesta II/505	1	2	1	8,655
10	834	Cesta II/505	Devínska Nová Ves	Cesta II/505	1	2	1	8,655
11	835	Jána Jonáša	Devínska Nová Ves	Jána Jonáša	1	2	1	8,655
12	836	Jána Jonáša	Devínska Nová Ves	Jána Jonáša	1	2	1	8,655
13	837	Cesta II/505	Devínska Nová Ves	Cesta II/505	1	2	1	8,655
14	838	Jána Jonáša	Devínska Nová Ves	Jána Jonáša	1	2	1	8,655
15	839	Jána Jonáša	Devínska Nová Ves	Jána Jonáša	1	2	1	8,655
16	840	Jána Jonáša	Devínska Nová Ves	Jána Jonáša	1	2	1	8,655
17	841	Cesta II/505	Devínska Nová Ves	Cesta II/505	1	2	1	8,655
18	842	Cesta II/505	Devínska Nová Ves	Cesta II/505	1	2	1	8,655
19	843	Cesta II/505	Devínska Nová Ves	Cesta II/505	1	2	1	8,655
20	845	Cesta II/505	Devínska Nová Ves	Cesta II/505	1	2	1	8,655
21	851	Eisnerova	Devínska Nová Ves	Eisnerova	1	2	1	8,655
22	852	Eisnerova	Devínska Nová Ves	Eisnerova	1	2	1	8,655
23	853	Eisnerova	Devínska Nová Ves	Eisnerova	1	2	1	8,655
24	854	Eisnerova	Devínska Nová Ves	Eisnerova	1	2	1	8,655
25	855	Eisnerova	Devínska Nová Ves	Eisnerova	1	2	1	8,655
26	856	Eisnerova	Devínska Nová Ves	Eisnerova	1	2	1	8,655
27	859	Eisnerova	Devínska Nová Ves	Eisnerova	1	2	1	8,655
28	860	Eisnerova	Devínska Nová Ves	Eisnerova	1	2	1	8,655
29	861	Eisnerova	Devínska Nová Ves	Eisnerova	1	2	1	8,655
30	862	Eisnerova	Devínska Nová Ves	Eisnerova	1	2	1	8,655
31	863	Eisnerova	Devínska Nová Ves	Eisnerova	1	2	1	8,655
32	864	Opletalova	Devínska Nová Ves	Opletalova	1	2	1	8,655
33	865	Opletalova	Devínska Nová Ves	Opletalova	1	2	1	8,655
34	866	Opletalova	Devínska Nová Ves	Opletalova	1	2	1	8,655
35	867	Mlynská	Devínska Nová Ves	Mlynská	1	2	1	8,655
36	868	Kremeľská	Devín	Kremeľská	1	2	1	8,655
37	869	Kremeľská	Devín	Kremeľská	1	2	1	8,655
38	870	Kremeľská	Devín	Kremeľská	1	2	1	8,655
39	319	Bratislavská - Čsl. Tankist	Záhorská Bystrica	Čsl. tankistov	1	2	1	8,655
40	322	Hodonínska - OC Baumax	Záhorská Bystrica	Cesta I/2	1	2	1	8,655
41	323	Hodonínska - OC Baumax	Záhorská Bystrica	Cesta I/2	1	2	1	8,655
42	324	Hodonínska - OC Baumax	Záhorská Bystrica	Cesta I/2	1	2	1	8,655
43	325	Hodonínska - OC Baumax	Záhorská Bystrica	Cesta I/2	1	2	1	8,655
44	790	Cesta II/505	Záhorská Bystrica	Cesta II/505	1	2	1	8,655
45	791	Cesta II/505	Záhorská Bystrica	Cesta II/505	1	2	1	8,655
46	792	Cesta II/505	Záhorská Bystrica	Cesta II/505	1	2	1	8,655
47	793	Cesta II/505	Záhorská Bystrica	Cesta II/505	1	2	1	8,655
48	795	Hodonínska	Záhorská Bystrica	Hodonínska	1	2	1	8,655
49	796	Cesta I/2	Záhorská Bystrica	Cesta I/2	1	2	1	8,655
50	797	Cesta I/2	Záhorská Bystrica	Cesta I/2	1	2	1	8,655
51	798	Bratislavská	Záhorská Bystrica	Bratislavská	1	2	1	8,655
52	799	Bratislavská	Záhorská Bystrica	Bratislavská	1	2	1	8,655

Ručné čistenie ostrovčekov

Mestská časť: Karlova Ves

Por.č	OBJECT ID	Názov križovatky	K.ú.:	Ulica	počet cyklov mimo PP	počet cyklov počas PP ***	počet hodín čistenia	jedn. cena	suma € bez DPH
1	274	Ml.dolina+MD1,MD2	Karlova Ves	Ml.dolina+MD1,MD2	1	2	1	8,655	8,655
2	275	Ml.dolina+MD1,MD2	Karlova Ves	Ml.dolina+MD1,MD2	1	2	1	8,655	8,655
3	276	Ml.dolina+MD1,MD2	Karlova Ves	Ml.dolina+MD1,MD2	1	2	1	8,655	8,655
4	279	Pri Habánskom mlyne	Karlova Ves	Pri Habánskom mlyne	1	2	1	8,655	8,655
5	292	Lamačská	Karlova Ves	Lamačská	1	2	1	8,655	8,655
6	293	Lamačská	Karlova Ves	Lamačská	1	2	1	8,655	8,655
7	304	Botanická	Karlova Ves	Botanická	1	2	1	8,655	8,655
8	305	Karloveská	Karlova Ves	Karloveská	1	2	1	8,655	8,655
9	306	Karloveská	Karlova Ves	Karloveská	1	2	1	8,655	8,655
10	307	Devínska cesta	Karlova Ves	Devínska cesta	1	2	1	8,655	8,655
11	308	Karloveská	Karlova Ves	Karloveská	1	2	1	8,655	8,655
12	309	Botanická	Karlova Ves	Botanická	1	2	1	8,655	8,655
13	311	Karloveská	Karlova Ves	Karloveská	1	2	1	8,655	8,655
14	312	Karloveská	Karlova Ves	Karloveská	1	2	1	8,655	8,655
15	313	Kuklovsá	Karlova Ves	Kuklovsá	1	2	1	8,655	8,655
16	314	Kuklovsá	Karlova Ves	Kuklovsá	1	2	1	8,655	8,655
17	315	Kuklovsá	Karlova Ves	Kuklovsá	1	2	1	8,655	8,655
18	321	Mlynská dolina - Valašská	Karlova Ves	Ml.dolina+MD1,MD2	1	2	1	8,655	8,655
19	326	Mlynská dolina - Valašská	Karlova Ves	Ml.dolina+MD1,MD2	1	2	1	8,655	8,655
20	327	Mlynská dolina - Valašská	Karlova Ves	Ml.dolina+MD1,MD2	1	2	1	8,655	8,655
21	328	Mlynská dolina - Valašská	Karlova Ves	Valašská /125/	1	2	1	8,655	8,655
22	555	Dúbravská	Karlova Ves	Dúbravská	1	2	1	8,655	8,655
23	556	Dúbravská	Karlova Ves	Dúbravská	1	2	1	8,655	8,655
24	557	Dúbravská	Karlova Ves	Dúbravská	1	2	1	8,655	8,655
25	558	Dúbravská	Karlova Ves	Dúbravská	1	2	1	8,655	8,655
26	770	Lamačská	Karlova Ves	Lamačská	1	2	1	8,655	8,655
27	771	Lamačská	Karlova Ves	Lamačská	1	2	1	8,655	8,655
28	772	Lamačská	Karlova Ves	Lamačská	1	2	1	8,655	8,655
29	773	Lamačská	Karlova Ves	Lamačská	1	2	1	8,655	8,655
30	872	Devínska cesta	Karlova Ves	Devínska cesta	1	2	1	8,655	8,655
31	873	Devínska cesta	Karlova Ves	Devínska cesta	1	2	1	8,655	8,655
32	874	Matejkova	Karlova Ves	Matejkova	1	2	1	8,655	8,655
33	875	Matejkova	Karlova Ves	Matejkova	1	2	1	8,655	8,655
34	876	Matejkova	Karlova Ves	Matejkova	1	2	1	8,655	8,655
35	877	Botanická	Karlova Ves	Botanická	1	2	1	8,655	8,655
36	878	Botanická	Karlova Ves	Botanická	1	2	1	8,655	8,655
37	879	Botanická	Karlova Ves	Botanická	1	2	1	8,655	8,655
38	880	Botanická	Karlova Ves	Botanická	1	2	1	8,655	8,655
39	881	Karloveská	Karlova Ves	Karloveská	1	2	1	8,655	8,655
40	883	Karloveská	Karlova Ves	Karloveská	1	2	1	8,655	8,655
41	884	Karloveská	Karlova Ves	Karloveská	1	2	1	8,655	8,655
42	885	Sch. Trnavského	Karlova Ves	Sch. Trnavského	1	2	1	8,655	8,655
43	903	Karloveská	Karlova Ves	Karloveská	1	2	1	8,655	8,655
44	905	Karloveská	Karlova Ves	Karloveská	1	2	1	8,655	8,655
45	906	Tománkova	Karlova Ves	Tománkova	1	2	1	8,655	8,655
46	907	Baníkova	Karlova Ves	Baníkova	1	2	1	8,655	8,655
47	908	H.Meličkovej	Karlova Ves	H.Meličkovej	1	2	1	8,655	8,655
48	909	H.Meličkovej	Karlova Ves	H.Meličkovej	1	2	1	8,655	8,655
49	910	Ml.dolina+MD1,MD2	Karlova Ves	Ml.dolina+MD1,MD2	1	2	1	8,655	8,655
50	911	Staré grunty	Karlova Ves	Staré grunty	1	2	1	8,655	8,655
51	947	Dúbravská	Karlova Ves	Dúbravská	1	2	1	8,655	8,655
SPOLU							51		441,405

Ručné čistenie ostrovčekov

Mestská časť: Petržalka, Cunovo

Por.č.	OBJECT ID	Názov križovatky	K.ú.:	Ulica	počet cyklov mimo PP	počet cyklov počas PP ***	počet hodín čistenia	jedn. cena
1	329	Bosákova - Jantárová cesta	Petržalka	Jantárová cesta-od Rusovskej c. po zjazd na Krasov.	1	2	1	8,655
2	330	Bosákova - Jantárová cesta	Petržalka	Jantárová cesta-od Rusovskej c. po zjazd na Krasov.	1	2	1	8,655
3	331	Bosákova - Jantárová cesta	Petržalka	Bosákova	1	2	1	8,655
4	332	Bosákova - Jantárová cesta	Petržalka	Jantárová cesta-od Rusovskej c. po zjazd na Krasov.	1	2	1	8,655
5	333	Dolnozemska cesta - Gettingova	Petržalka	Dolnozemska	1	2	1	8,655
6	334	Dolnozemska cesta - Gettingova	Petržalka	Dolnozemska	1	2	1	8,655
7	335	Dolnozemska cesta - Gettingova	Petržalka	Dolnozemska	1	2	1	8,655
8	336	Dolnozemska cesta - Gettingova	Petržalka	Dolnozemska	1	2	1	8,655
9	338	Dolnozemska - Mamateyova	Petržalka	Dolnozemska	1	2	1	8,655
10	339	Dolnozemska - Mamateyova	Petržalka	Dolnozemska	1	2	1	8,655
11	340	Dolnozemska - Mamateyova	Petržalka	Dolnozemska	1	2	1	8,655
12	341	Dolnozemska - Mamateyova	Petržalka	Dolnozemska	1	2	1	8,655
13	342	Romanova - Kutlikova	Petržalka	Kutlikova	1	2	1	8,655
14	343	Romanova - Kutlikova	Petržalka	Kutlikova	1	2	1	8,655
15	344	Romanova - Kutlikova	Petržalka	Kutlikova	1	2	1	8,655
16	345	Romanova - Kutlikova	Petržalka	Kutlikova	1	2	1	8,655
17	346	Osuského - Starohajska	Petržalka	Osuského	1	2	1	8,655
18	348	Osuského - Starohajska	Petržalka	Osuského	1	2	1	8,655
19	349	Osuského - Starohajska	Petržalka	Furdekova	1	2	1	8,655
20	350	Osuského - Starohajska	Petržalka	Furdekova	1	2	1	8,655
21	351	Bosákova - Šustekova	Petržalka	Bosákova	1	2	1	8,655
22	352	Bosákova - Šustekova	Petržalka	Bosákova	1	2	1	8,655
23	353	Bosákova - Šustekova	Petržalka	Bosákova	1	2	1	8,655
24	354	Furdekova - Šustekova	Petržalka	Šustekova	1	2	1	8,655
25	355	Mamateyova	Petržalka	Mamateyova	1	2	1	8,655
26	356	Rusovská cesta - Hálova	Petržalka	Rusovská cesta + nájazdy	1	2	1	8,655
27	357	Rusovská cesta - Hálova	Petržalka	Rusovská cesta + nájazdy	1	2	1	8,655
28	358	Rusovská cesta - Hálova	Petržalka	Rusovská cesta + nájazdy	1	2	1	8,655
29	359	Rusovská cesta - Hálova	Petržalka	Rusovská cesta + nájazdy	1	2	1	8,655
30	360	Rusovská cesta - Hálova	Petržalka	Rusovská cesta + nájazdy	1	2	1	8,655
31	361	Rusovská cesta - Hálova	Petržalka	Rusovská cesta + nájazdy	1	2	1	8,655
32	362	Bratská - Jiráskova - Pajštúnska	Petržalka	Pajštúnska - po Jiráskovu	1	2	1	8,655
33	363	Bratská - Jiráskova - Pajštúnska	Petržalka	Bratská po Kopčiansku+nájazdy	1	2	1	8,655
34	364	Bratská - Jiráskova - Pajštúnska	Petržalka	Bratská po Kopčiansku+nájazdy	1	2	1	8,655
35	365	Bratská - Jiráskova - Pajštúnska	Petržalka	Pajštúnska - po Jiráskovu	1	2	1	8,655
36	366	Budatínska - Hypermarket Tesco	Petržalka	Šintavská	1	2	1	8,655
37	367	Budatínska - Hypermarket Tesco	Petržalka	Budatínska	1	2	1	8,655
38	368	Budatínska - Hypermarket Tesco	Petržalka	Šintavská	1	2	1	8,655
39	369	Nám.hraničiarov - Lachova	Petržalka	Nám. Hraničiarov	1	2	1	8,655
40	370	Nám.hraničiarov - Lachova	Petržalka	Nám. Hraničiarov	1	2	1	8,655
41	371	Nám.hraničiarov - Lachova	Petržalka	Nám. Hraničiarov	1	2	1	8,655
42	372	Nám.hraničiarov - Lachova	Petržalka	Nám. Hraničiarov	1	2	1	8,655
43	373	Furdekova - Lachova	Petržalka	Furdekova	1	2	1	8,655
44	374	Furdekova - Lachova	Petržalka	Furdekova	1	2	1	8,655
45	437	Košická - Prístavná (Most Apollo)	Petržalka	Panónska cesta- od Nového mosta + nájazdy	1	2	1	8,655
46	913	Betliarska po DPMB + nájazdy	Petržalka	Betliarska po DPMB + nájazdy	1	2	1	8,655
47	914	Betliarska po DPMB + nájazdy	Petržalka	Betliarska po DPMB + nájazdy	1	2	1	8,655
48	915	Betliarska po DPMB + nájazdy	Petržalka	Betliarska po DPMB + nájazdy	1	2	1	8,655
49	916	Betliarska po DPMB + nájazdy	Petržalka	Betliarska po DPMB + nájazdy	1	2	1	8,655
50	917	Betliarska po DPMB + nájazdy	Petržalka	Betliarska po DPMB + nájazdy	1	2	1	8,655
51	918	Betliarska po DPMB + nájazdy	Petržalka	Betliarska po DPMB + nájazdy	1	2	1	8,655
52	919	Betliarska po DPMB + nájazdy	Petržalka	Betliarska po DPMB + nájazdy	1	2	1	8,655
53	920	Antolská	Petržalka	Antolská	1	2	1	8,655
54	921	Betliarska po DPMB + nájazdy	Petržalka	Betliarska po DPMB + nájazdy	1	2	1	8,655
55	922	Bosákova	Petržalka	Bosákova	1	2	1	8,655
56	923	Dolnozemska	Petržalka	Dolnozemska	1	2	1	8,655
57	924	Dolnozemska	Petržalka	Dolnozemska	1	2	1	8,655
58	925	Dolnozemska	Petržalka	Dolnozemska	1	2	1	8,655
59	926	Dolnozemska	Petržalka	Dolnozemska	1	2	1	8,655
60	927	Dolnozemska	Petržalka	Dolnozemska	1	2	1	8,655
61	928	Dolnozemska	Petržalka	Dolnozemska	1	2	1	8,655
62	929	Dolnozemska	Petržalka	Dolnozemska	1	2	1	8,655
63	930	Dolnozemska	Petržalka	Dolnozemska	1	2	1	8,655

Ručné čistenie ostrovčekov

320

Mestská časť: Petržalka

Por.č.	OBJECT ID	Názov križovatky	K.ú.:	Ulica	počet cyklov mimo PP	počet cyklov počas PP ***	počet hodín čistenia	jedn. cena	suma € bez DPH
1	959	Einsteinova	Petržalka	Einsteinova	1	2	1	8,655	8,655
2	960	Einsteinova	Petržalka	Einsteinova	1	2	1	8,655	8,655
3	961	Panónska - Einsteinova	Petržalka	Panónska - Einsteinova	1	2	1	8,655	8,655
4	962	Panónska - Einsteinova	Petržalka	Panónska - Einsteinova	1	2	1	8,655	8,655
5	963	Panónska - Einsteinova	Petržalka	Panónska - Einsteinova	1	2	1	8,655	8,655
6	964	Panónska - Einsteinova	Petržalka	Panónska - Einsteinova	1	2	1	8,655	8,655
7	965	Panónska - Einsteinova	Petržalka	Panónska - Einsteinova	1	2	1	8,655	8,655
8	966	Panónska - Einsteinova	Petržalka	Panónska - Einsteinova	1	2	1	8,655	8,655
9	967	Panónska - Einsteinova	Petržalka	Panónska - Einsteinova	1	2	1	8,655	8,655
10	968	Panónska cesta	Petržalka	Panónska cesta	1	2	1	8,655	8,655
11	969	Panónska cesta	Petržalka	Panónska cesta	1	2	1	8,655	8,655
12	970	Panónska cesta	Petržalka	Panónska cesta	1	2	1	8,655	8,655
13	972	Panónska cesta	Petržalka	Panónska cesta	1	2	1	8,655	8,655
14	973	Einsteinova	Petržalka	Einsteinova	1	2	1	8,655	8,655
15	974	Einsteinova	Petržalka	Einsteinova	1	2	1	8,655	8,655
16	975	Einsteinova	Petržalka	Einsteinova	1	2	1	8,655	8,655
17	976	Panónska cesta	Petržalka	Panónska cesta	1	2	1	8,655	8,655
18	977	Panónska cesta	Petržalka	Panónska cesta	1	2	1	8,655	8,655
19	978	Panónska cesta	Petržalka	Panónska cesta	1	2	1	8,655	8,655
20	979	Panónska cesta	Petržalka	Panónska cesta	1	2	1	8,655	8,655
21	980	Panónska cesta	Petržalka	Panónska cesta	1	2	1	8,655	8,655
22	981	Panónska cesta	Petržalka	Panónska cesta	1	2	1	8,655	8,655
23	982	Panónska - nájazdy - Rusovská	Petržalka	Panónska - nájazdy - Rusovská	1	2	1	8,655	8,655
24	983	Panónska - nájazdy - Rusovská	Petržalka	Panónska - nájazdy - Rusovská	1	2	1	8,655	8,655
25	984	Panónska - nájazdy - Rusovská	Petržalka	Panónska - nájazdy - Rusovská	1	2	1	8,655	8,655
26	985	Panónska cesta	Petržalka	Panónska cesta	1	2	1	8,655	8,655
27	986	Panónska cesta	Petržalka	Panónska cesta	1	2	1	8,655	8,655
28	987	Panónska cesta	Petržalka	Panónska cesta	1	2	1	8,655	8,655
29	988	Panónska cesta	Petržalka	Panónska cesta	1	2	1	8,655	8,655
30	989	Panónska cesta	Petržalka	Panónska cesta	1	2	1	8,655	8,655
31	990	Panónska cesta	Petržalka	Panónska cesta	1	2	1	8,655	8,655
32	991	Panónska cesta	Petržalka	Panónska cesta	1	2	1	8,655	8,655
33	992	Panónska cesta	Petržalka	Panónska cesta	1	2	1	8,655	8,655
34	993	Panónska cesta	Petržalka	Panónska cesta	1	2	1	8,655	8,655
35	994	Panónska cesta	Petržalka	Panónska cesta	1	2	1	8,655	8,655
36	995	Panónska cesta	Petržalka	Panónska cesta	1	2	1	8,655	8,655
37	996	Panónska cesta	Petržalka	Panónska cesta	1	2	1	8,655	8,655
38	997	Panónska cesta	Petržalka	Panónska cesta	1	2	1	8,655	8,655
39	998	Panónska cesta	Petržalka	Panónska cesta	1	2	1	8,655	8,655
40	999	Panónska cesta	Petržalka	Panónska cesta	1	2	1	8,655	8,655
41	1000	Panónska cesta	Petržalka	Panónska cesta	1	2	1	8,655	8,655
42	1001	Panónska cesta	Petržalka	Panónska cesta	1	2	1	8,655	8,655
43	1002	Panónska cesta	Petržalka	Panónska cesta	1	2	1	8,655	8,655
44	1003	Panónska cesta	Petržalka	Panónska cesta	1	2	1	8,655	8,655
45	1004	Panónska - nájazdy - Budatínska	Petržalka	Panónska - nájazdy - Budatínska	1	2	1	8,655	8,655
46	1005	Panónska - nájazdy - Budatínska	Petržalka	Panónska - nájazdy - Budatínska	1	2	1	8,655	8,655
47	1006	Betliarska	Petržalka	Betliarska	1	2	1	8,655	8,655
48	1007	Pajštúnska	Petržalka	Pajštúnska	1	2	1	8,655	8,655
49	1008	Bratská	Petržalka	Bratská	1	2	1	8,655	8,655
50	1009	Bratská	Petržalka	Bratská	1	2	1	8,655	8,655
51	1010	Bratská	Petržalka	Bratská	1	2	1	8,655	8,655
52	1011	Bratská	Petržalka	Bratská	1	2	1	8,655	8,655
53	1012	Bratská	Petržalka	Bratská	1	2	1	8,655	8,655
54	1013	Bratská	Petržalka	Bratská	1	2	1	8,655	8,655
55	1014	Bratská	Petržalka	Bratská	1	2	1	8,655	8,655
56	1015	Bratská	Petržalka	Bratská	1	2	1	8,655	8,655
57	1016	Pohraničiarska signálka	Petržalka	Pohraničiarska signálka	1	2	1	8,655	8,655
58	1017	Pohraničiarska signálka	Petržalka	Pohraničiarska signálka	1	2	1	8,655	8,655
59	1018	Pajštúnska	Petržalka	Pajštúnska	1	2	1	8,655	8,655
60	1019	Budatínska	Petržalka	Budatínska	1	2	1	8,655	8,655
61	1020	Budatínska	Petržalka	Budatínska	1	2	1	8,655	8,655
62	1021	Budatínska	Petržalka	Budatínska	1	2	1	8,655	8,655
63	1022	Budatínska - Panónska	Petržalka	Budatínska - Panónska	1	2	1	8,655	8,655

CHODNÍKY

č.	název	ľavý chodník		pravý chodník		úsek
		dĺžka (m)	plocha (m ²)	dĺžka (m)	plocha (m ²)	
1	Cintorínska	398,7	996,9	405,9	1 014,7	Cintorínska
2	Dunajská	555,6	1 722,4	696,5	2 089,6	Dunajská
5	Imricha Karvaša	68,0	149,5	253,0	556,6	Imricha Karvaša
6	Kapucínska	375,0	937,6	110,1	220,1	Staromestská
7	Námestie Franza Liszta	473,4	946,9	281,4	562,7	Námestie Franza Liszta
8	Námestie SNP	283,7	1 418,4	1 022,7	5 113,7	Námestie SNP
9	Obchodná	512,4	1 280,9	566,0	1 414,9	Hurbanovo námestie
10	Rajská	225,1	225,1	186,1	465,3	Rajská
11	Suché mýto	243,8	828,9	165,3	578,7	Suché mýto
12	Šafárikovo námestie	240,4	865,5	179,7	718,9	Štúrova
13	Špitálska	701,2	2 384,2	642,9	2 185,9	Špitálska
14	Štefánikova	666,8	2 000,5	634,5	1 840,2	Štefánikova
15	Štúrova	342,8	1 473,9	368,2	1 436,0	Štúrova
16	Ulica 29.augusta	687,3	1 924,4	625,7	1 752,1	Ulica 29.augusta (od Mickiewiczovej po Dunajskú)
17	Klobučnícka	117,1	269,3	144,5	332,5	Klobučnícka
19	Nedbalova	79,5	79,5	46,0	69,1	Nedbalova
SPOLU:		5 970,9	17 503,9	6 328,7	20 350,9	

NÁMESTIA A PEŠIE ZÓNY

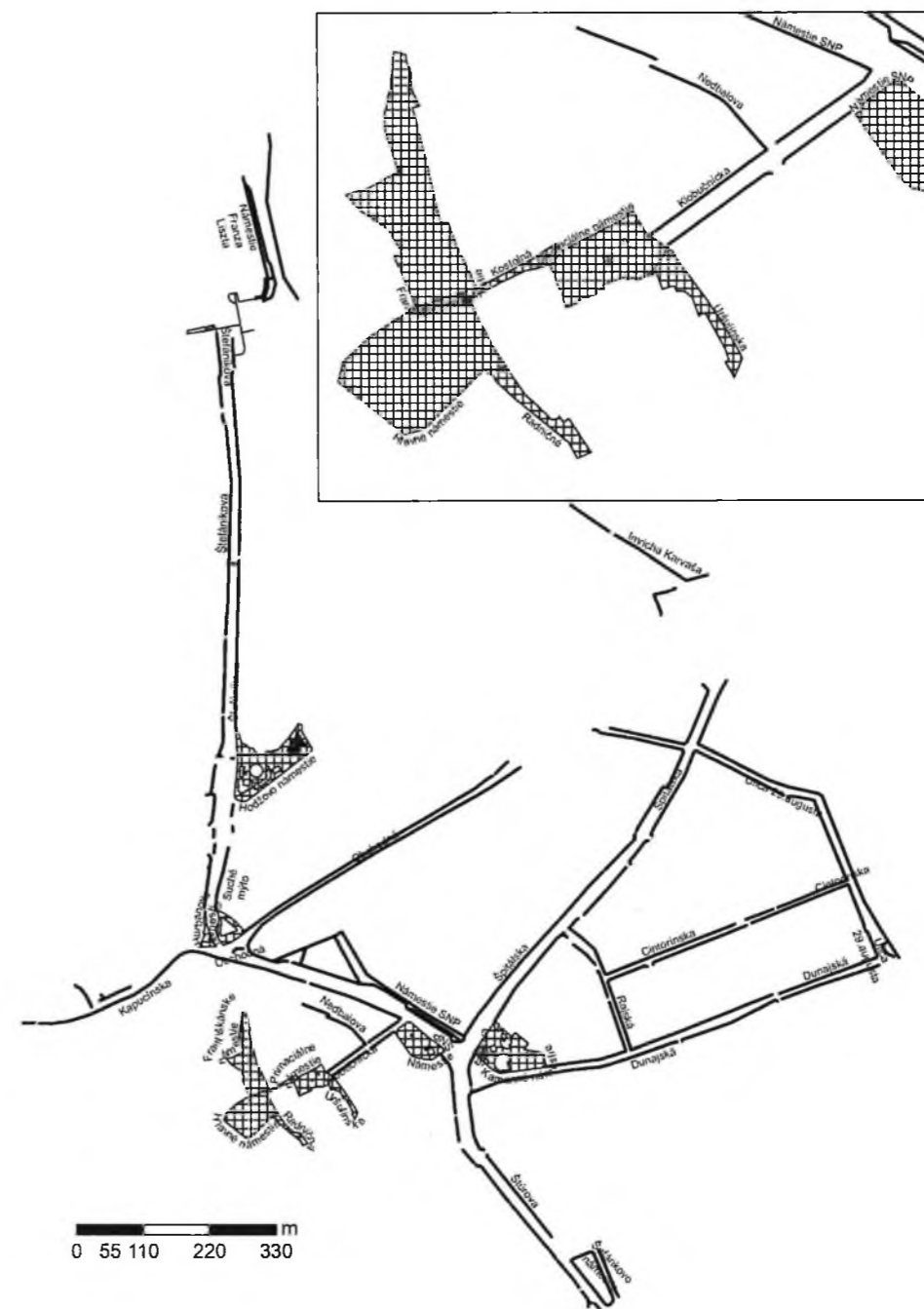
č.	název	plocha (m ²)
3	Hodžovo námestie	5 890,9
4	Hurbanovo námestie	1 662,1
8	Námestie SNP	2 566,3
21	Františkánske námestie	3 386,0
22	Hlavné námestie	3 930,4
23	Kamenné námestie	4 551,3
24	Kostolná	245,4
25	Radničná	464,3
26	Primaciálne námestie	1 676,1
27	Uršulínska	611,5
		24 984,3

Plocha súčet 64 462,2

Dĺžka súčet 12 705,3

LÁVKY

č.	název	dĺžka (m)	plocha (m ²)
14	Štefánikova	405,7	1 623,0



CHODNÍKY

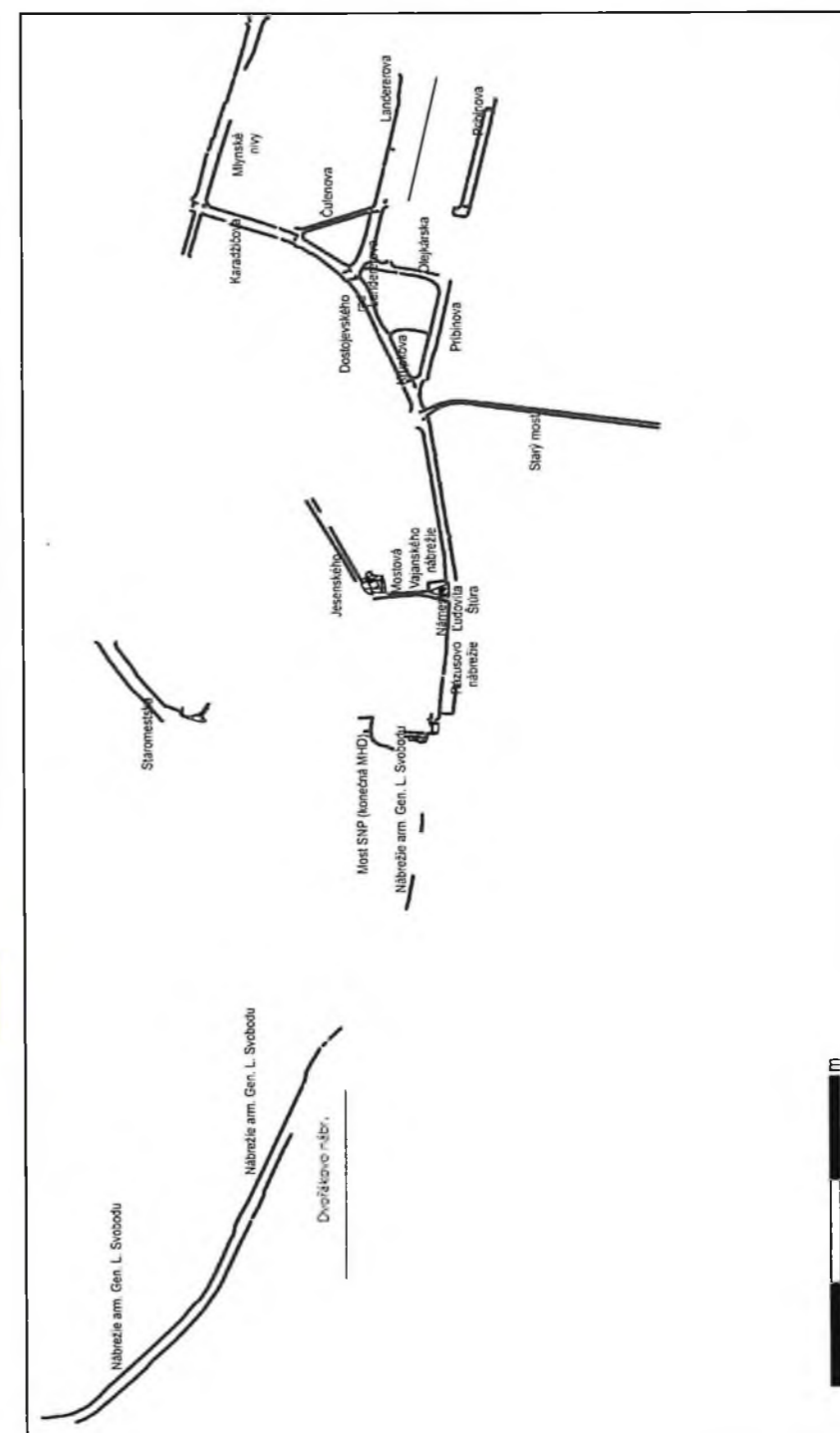
č.	názov	ľavý chodník		pravý chodník		úsek
		dĺžka (m)	plocha (m ²)	dĺžka (m)	plocha (m ²)	
1	Čulenova	196,9	393,8	177,6	355,3	Čulenova
2	Dostojevského rad	594,6	2 259,6	592,6	1 896,4	Dostojevského rad
3	Jesenského	252,7	631,7	200,7	401,4	Jesenského
4	Karadžičova	182,4	474,1	231,8	463,6	Karadžičova (od Dostojevského radu po Mlynské nivy)
5	Krupkova	105,3	231,6	0,0	0,0	Krupkova
6	Landererova	566,1	1 698,3	466,6	1 399,9	Landererova
7	Mlynské nivy	586,1	2 889,0	542,3	2 490,0	Mlynské nivy (od 29. augusta po Košickú) - po rekonštrukcii
8	Most SNP (konečná MHD)	229,3	917,2	0,0	0,0	Most SNP
9	Nábřežie arm. Gen. L. Svobodu	991,6	2 181,6	1 515,5	3 334,2	Nábřežie arm. Gen. L. Svobodu
10	Olejkárska	228,5	799,8	151,2	529,1	Olejkárska
11	Pribinova	634,5	1 586,4	650,5	1 626,2	Pribinova
12	Rázusovo nábřežie	348,8	1 395,2	124,7	374,0	Rázusovo nábřežie
13	Staromestská	257,3	720,4	270,1	1 215,3	Staromestská
14	Vajanského nábřežie	455,3	910,6	469,8	939,7	Vajanského nábřežie
15	Námestie Ľudovíta Štúra	68,8	192,5	46,0	275,7	Námestie Ľudovíta Štúra
16	Mostová	135,3	676,6	92,1	414,3	Mostová
17	Starý most	586,9	2 641,1	582,8	2 622,8	Starý most
SPOLU:		6 420,4	20 599,4	6 114,3	18 337,8	

NÁMESTIA A PEŠIE ZÓNY

č.	názov	plocha (m ²)
1	Most SNP (konečná MHD)	1 325,1
2	Staromestská	998,3
3	Námestie Eugena Suchoňa	2 056,8
4	Námestie Ľudovíta Štúra	888,3
5	Dvořákov nábřežie	14 108,7
SPOLU:		19 377,2

Plocha súčet 58 314,4

Dĺžka súčet 12 534,7



CHODNÍKY

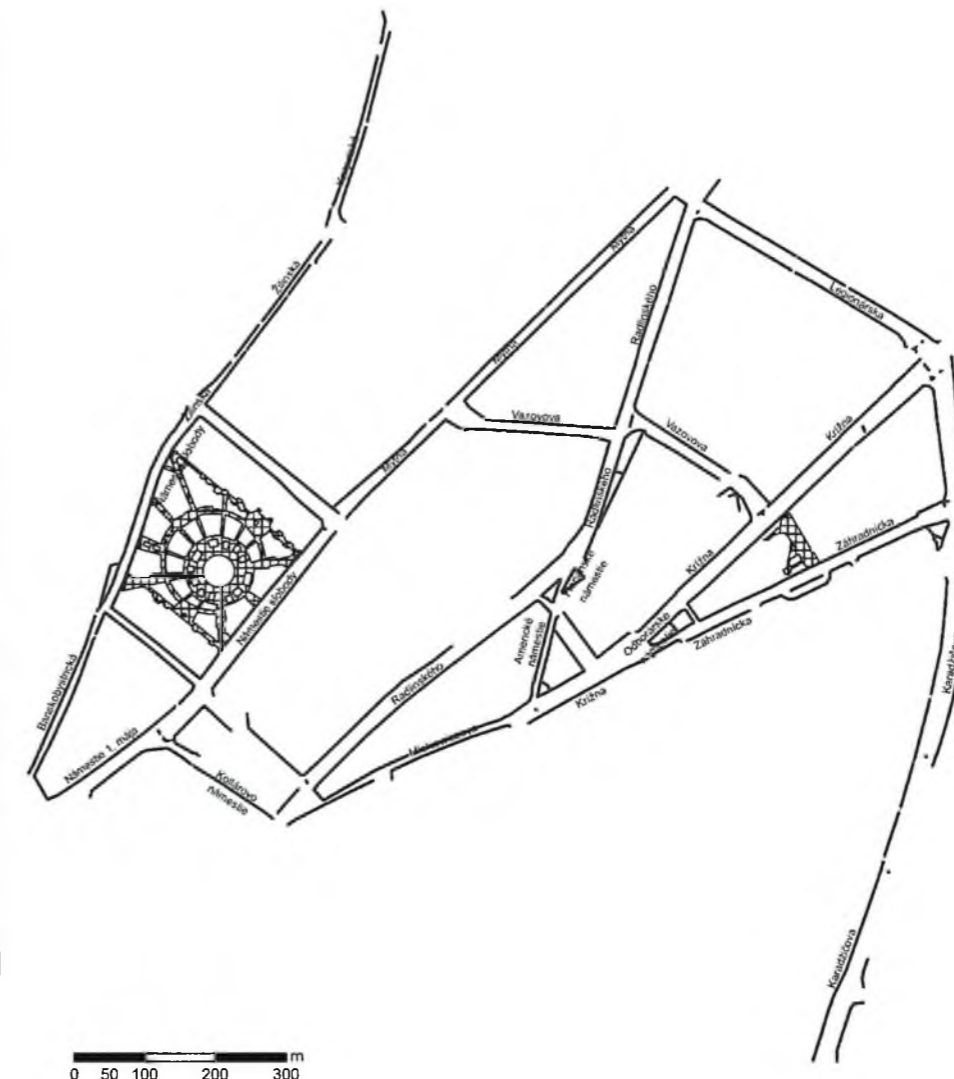
č.	názov	ľavý chodník		pravý chodník		úsek
		dĺžka (m)	plocha (m ²)	dĺžka (m)	plocha (m ²)	
1	Americké námestie	201,9	605,8	215,9	885,0	Americké námestie
2	Banskobystrická	241,6	362,4	280,6	617,2	Banskobystrická
3	Floriánske námestie	110,4	551,9	98,9	494,5	Floriánske námestie
4	Karadžičova	850,5	2 891,5	710,0	1 775,1	Karadžičova (od Mlynských nív po Krížnu)
5	Karpatská	283,7	510,6	270,9	487,6	Karpatská
6	Kollárovo námestie	213,4	1 067,2	310,9	1 554,6	Kollárovo námestie
7	Krížna	682,9	2 390,1	747,3	2 241,8	Krížna (od Amerického námestia po Legionársku)
8	Legionárska	358,0	1 217,3	376,7	1 506,9	Legionárska
9	Mickiewiczova	313,4	908,8	265,5	876,2	Mickiewiczova
10	Mýtna	624,6	1 686,4	622,6	1 494,2	Legionárska
11	Námestie 1. mája	257,9	773,8	214,5	643,4	Banskobystrická
12	Námestie slobody	1 049,0	3 146,9	994,7	2 785,1	Námestie slobody
13	Radlinského	874,4	2 448,3	1 109,9	3 329,6	Radlinského
14	Vazovova	230,2	920,7	223,1	713,9	Vazovova (od Radlinského po Mýtnu)
15	Vazovova	264,0	660,0	217,9	653,6	Vazovova (od Krížnej po Radlinského)
16	Záhradnícka	394,4	1 262,1	544,8	2 179,1	Záhradnícka (od Odborárskeho námestia po Karadžičovu)
17	Žilinská	259,1	595,9	269,5	619,9	Žilinská
19	Odborárske námestie	120,1	312,2	74,2	200,3	Odborárske námestie
SPOLU:		7 329,3	22 311,9	7 547,7	23 058,0	

NÁMESTIA A PEŠIE ZÓNY

č.	názov	plocha (m ²)
12	Námestie slobody	14 902,3
18	Námestie Martina Benku	1 942,3
		16 844,6

Plocha súčet 62 214,5

Dĺžka súčet 14 877,1



CHODNÍKY

č.	název	ľavý chodník		pravý chodník		úsek
		dĺžka (m)	plocha (m ²)	dĺžka (m)	plocha (m ²)	
1	Havlíčkova	207,2	518,0	248,0	620,1	Havlíčkova
2	Jančova	224,2	594,1	249,6	748,7	Jančová po parkovisko Bôrik
3	Mišíkova	459,9	919,8	458,3	916,6	Mišíkova
4	Mudroňova	1 508,2	5 278,6	1 565,1	4 695,4	Mudroňova
5	Na Slavíne	688,0	1 169,6	663,3	1 326,7	Na Slavíne
6	Palisády	1 175,2	2 703,0	997,8	2 494,5	Palisády (od Štefánikovej)
7	Stará vinárska	475,8	1 189,5	527,7	1 319,3	Stará vinárska
8	Šulekova	249,0	448,1	303,3	455,0	Šulekova
9	Timravina	176,9	406,8	181,7	454,4	Timravina
10	Bôrik	0,0	0,0	146,9	205,6	Bôrik
11	Kuzmányho	107,0	160,4	73,4	117,4	Kuzmányho
12	Údolná	20,1	30,1	39,4	55,1	Údolná
SPOLU:		5 291,3	13 418,0	5 454,6	13 408,7	

Plocha súčet 26 826,7
Dĺžka súčet 10 745,9



0 65 130 260 390 m

CHODNÍKY

č.	názov	ľavý chodník		pravý chodník		úsek
		dĺžka (m)	plocha (m ²)	dĺžka (m)	plocha (m ²)	
1	Brnianska	558,6	1 117,2	641,2	1 795,4	Brnianska
2	Cesta na Červený most	120,0	719,9	92,9	371,6	Cesta na Červený most
3	Pražská	1 642,4	2 463,6	345,3	863,3	Pražská
4	Pri Suchom mlyne	0,0	0,0	502,2	2 259,8	Pri Suchom mlyne
5	Šancová	927,7	2 783,0	1 069,7	4 279,0	Šancová (od Pražskej po Račianske mýto)
SPOLU:		3 248,7	7 083,7	2 651,3	9 569,0	

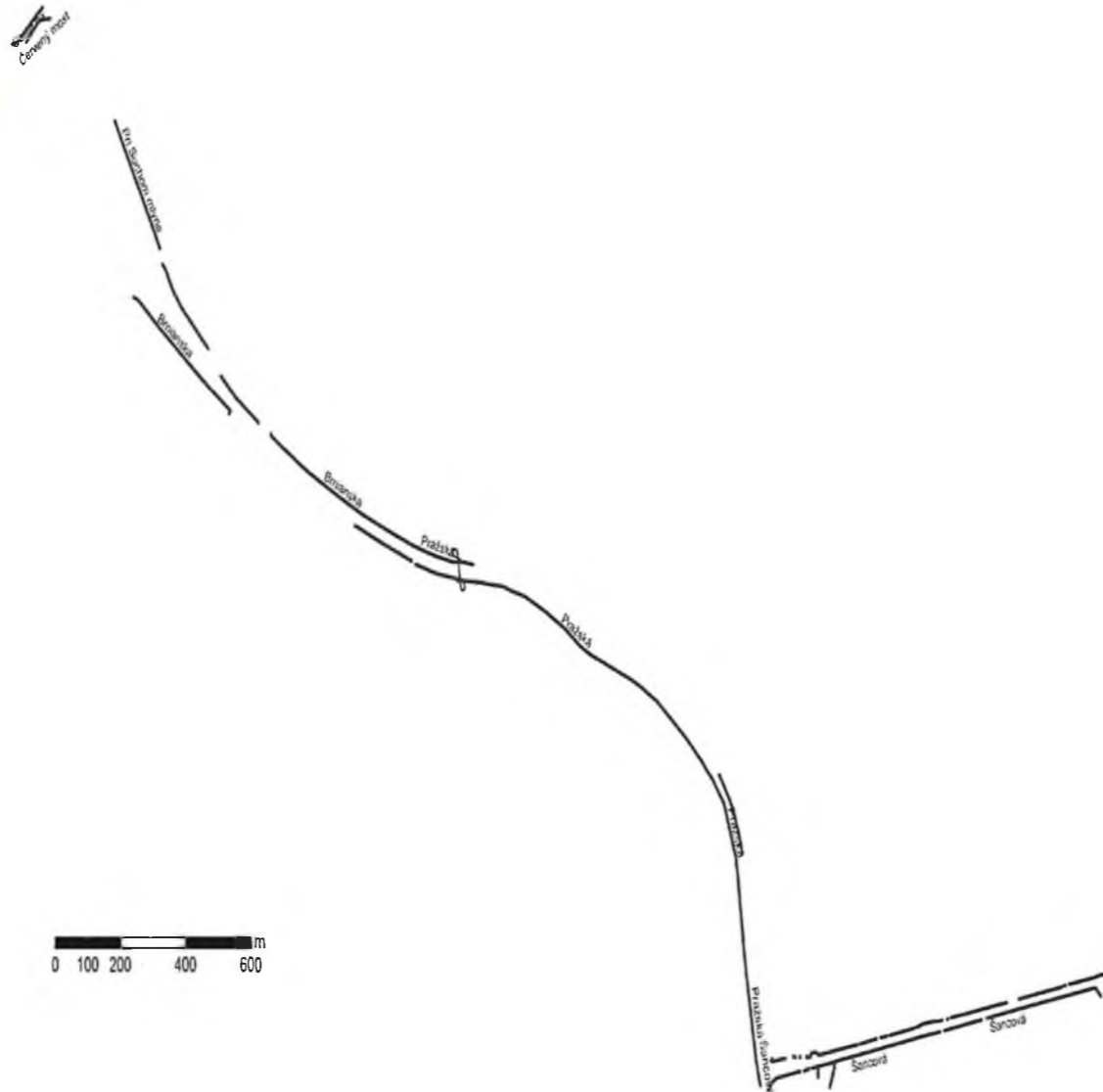
LÁVKY

č.	názov	dĺžka (m)	plocha (m ²)
3	Pražská	192,3	672,9

Plocha súčet 17 325,7

Dĺžka súčet 6 092,3

0 100 200 400 600 m



510

Mestská časť: Staré Mesto

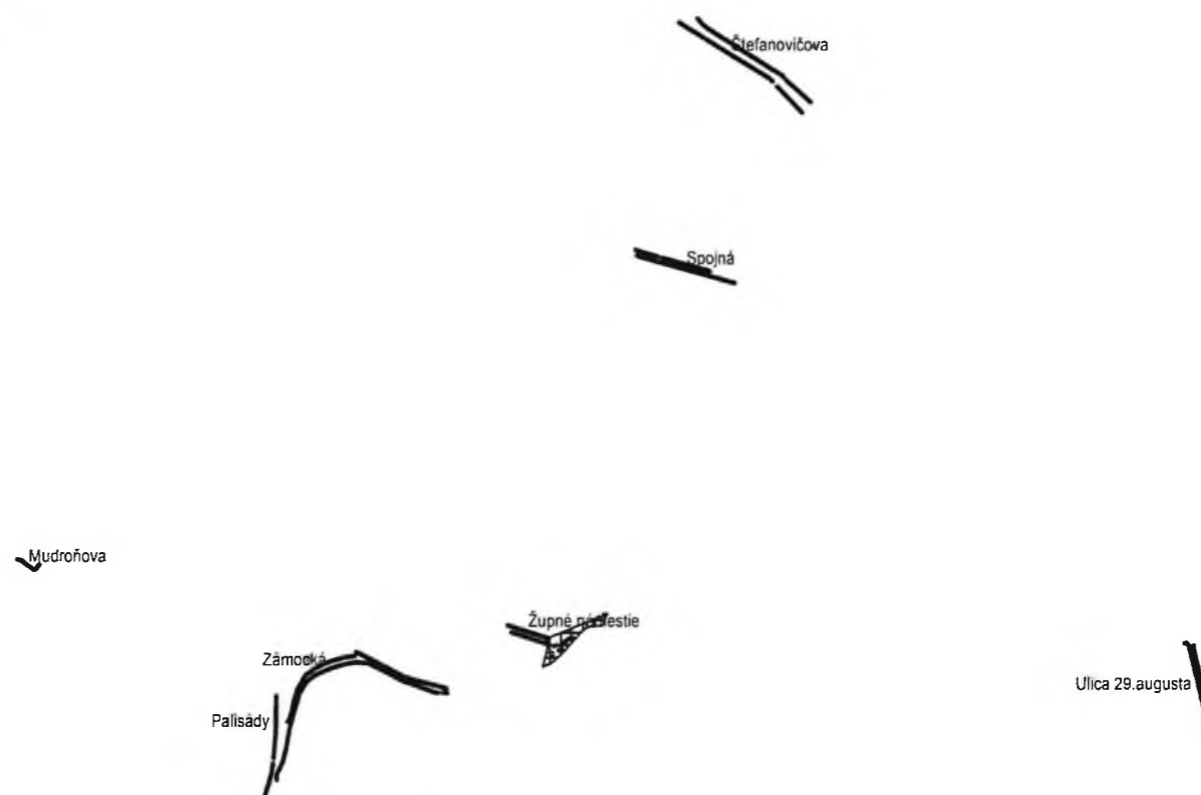
CHODNÍKY

č.	názov	ľavý chodník		pravý chodník		úsek
		dĺžka (m)	plocha (m ²)	dĺžka (m)	plocha (m ²)	
1	Mudroňova	0,0	0,0	50,9	101,9	Mudroňova - parčík na Radvanskej ul.
2	Palisády	163,8	245,7	0,0	0,0	Palisády nad tunelom
3	Spojná	195,9	587,7	140,2	420,7	Spojná
5	Štefanovičova	267,2	748,0	250,0	575,0	Štefanovičova
6	Ulica 29.augusta	210,8	253,0	238,8	716,3	Ulica 29.augusta (od Dunajskej po Karadžičovu)
7	Zámocká	460,5	1 059,1	372,2	1 005,0	Zámocká + nájazdy na Staromestskú
8	Župné námestie	72,5	166,8	78,5	180,6	Župné námestie
SPOLU:		1 370,7	3 060,3	1 130,7	2 999,5	

NÁMESTIA A PEŠIE ZÓNY

č.	názov	plocha (m ²)
8	Župné námestie	2 605,0

Plocha súčet 8 664,9
Dĺžka súčet 2 501,4

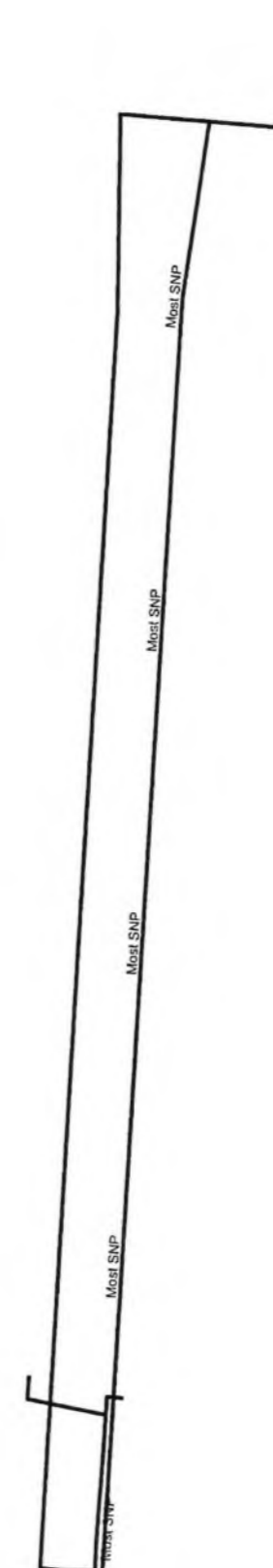



CHODNÍKY

č.	název	ľavý chodník		pravý chodník		úsek
		dĺžka (m)	plocha (m ²)	dĺžka (m)	plocha (m ²)	
1	Most SNP	462,4	1 664,5	552,9	1 990,6	Most SNP

Plocha súčet 3 655,1

Dĺžka súčet 1 015,3

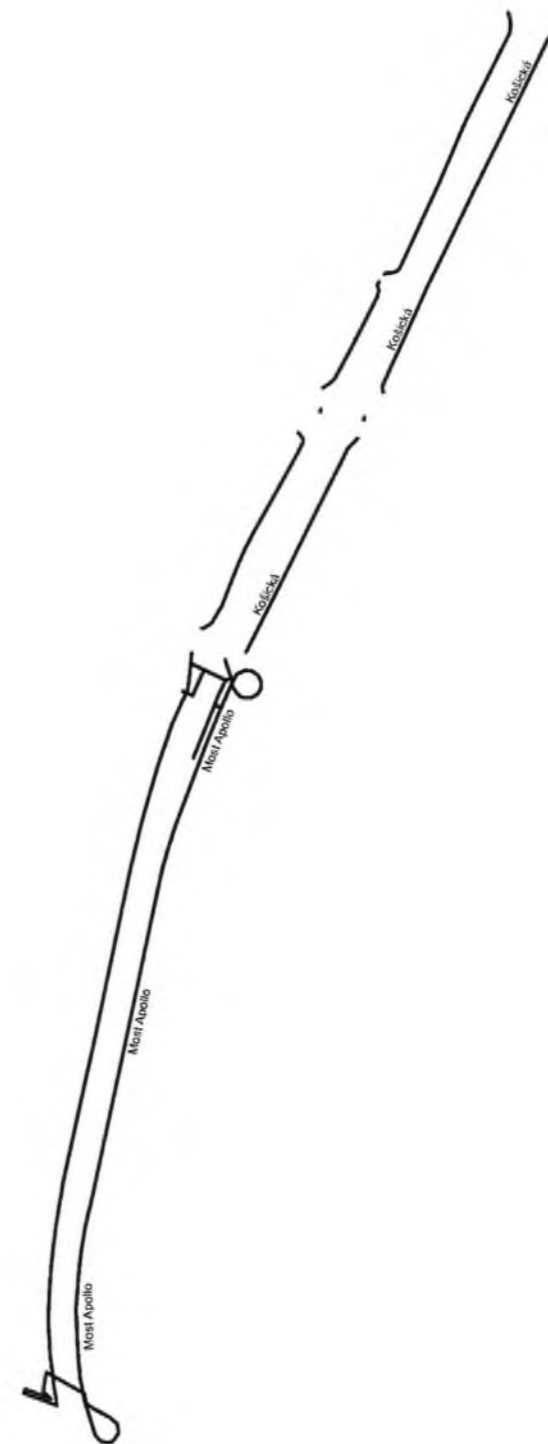


CHODNÍKY

č.	názov	ľavý chodník		pravý chodník		úsek
		dĺžka (m)	plocha (m ²)	dĺžka (m)	plocha (m ²)	
1	Košická	566,7	2 266,8	563,1	1 689,2	Košická (od Apolla po Prievozskú)
3	Most Apollo	929,7	3 718,7	859,1	3 436,3	Most Apollo
SPOLU:		1 496,4	5 985,5	1 422,1	5 125,5	

Plocha súčet 11 111,0

Dĺžka súčet 2 918,5



561

Městská část: Karlova Ves

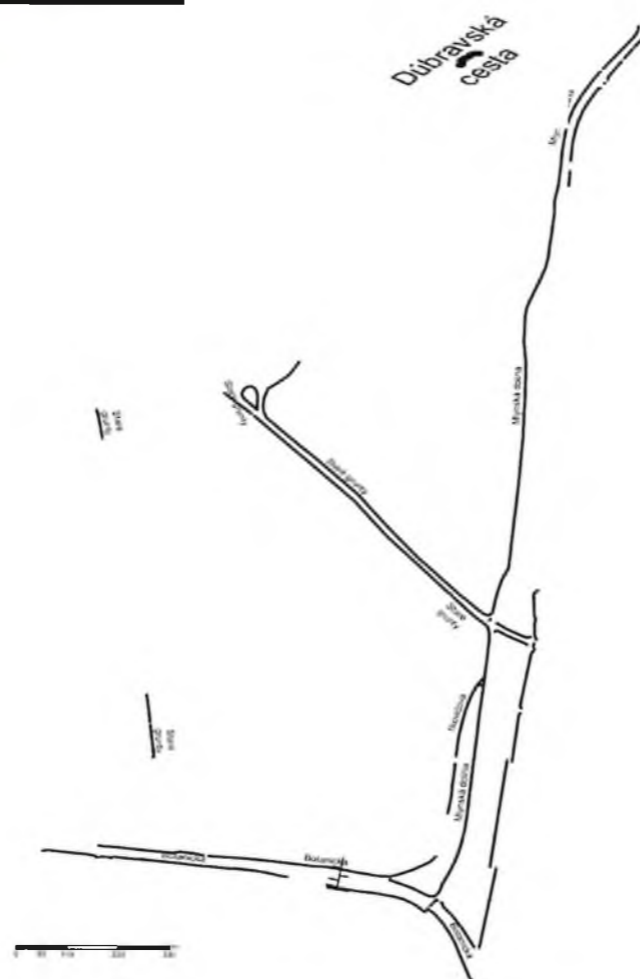
CHODNÍKY

č.	název	ľavý chodník		pravý chodník		úsek
		dĺžka (m)	plocha (m ²)	dĺžka (m)	plocha (m ²)	
1	Botanická	950,6	2 567,0	981,3	1 962,5	Botanická
2	Ilkovičova	0,0	0,0	327,6	491,3	Ilkovičova
3	Mlynská dolina	2 527,1	7 581,3	1 032,0	2 580,1	Mlynská dolina MD1 + MD2
3	Dúbravská cesta	97,4	214,2	0,0	0,0	Dúbravská cesta
5	Staré grunty	909,9	2 820,6	1 063,3	2 658,3	Staré grunty
SPOLU:		4 484,9	13 183,2	3 404,2	7 692,2	

LÁVKY

č.	název	dĺžka (m)	plocha (m ²)
1	Botanická	246,9	913,6

Plocha súčet 21 789,0
Dĺžka súčet 8 136,0



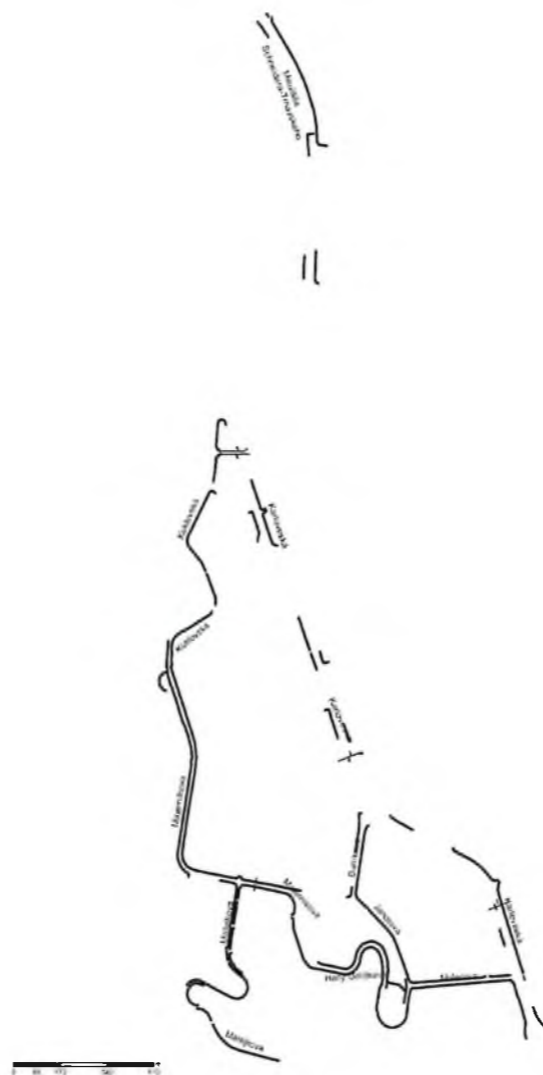
CHODNÍKY

č.	názov	ľavý chodník		pravý chodník		úsek
		dĺžka (m)	plocha (m ²)	dĺžka (m)	plocha (m ²)	
1	Baníkova	176,9	442,1	232,5	581,3	Baníkova
2	Hany Meličkovej	898,2	2 245,5	549,1	1 372,6	H.Meličkovej
3	Janotova	23,0	57,6	332,6	997,8	Janotova
4	Karloveská	658,0	1 645,0	1 108,7	2 439,1	Karloveská
5	Kuklovská	105,3	295,0	945,6	1 891,3	Kuklovská
6	Majerníkova	1 100,6	2 751,5	1 086,0	2 715,1	Majerníkova
7	Matejkova	944,2	1 888,4	417,8	835,5	Matejkova
8	Molecova	379,6	1 138,9	358,9	1 507,6	Molecova
9	Mikuláša Schneidera- Trnavského	207,6	726,6	627,8	1 883,5	Sch. Trnavského (od Karloveskej po Harmincovu)
SPOLU:		4 493,5	11 190,6	5 659,1	14 223,8	

LÁVKY

č.	názov	dĺžka (m)	plocha (m ²)
4	Karloveská - Jurigovo námestie	127,2	1 526,5
4	Karloveská - Nad Lúčkami	157,1	581,4
4	Karloveská - Púpavová	249,9	624,7
6	Majerníkova	42,5	255,3
SPOLU:		576,7	2 987,9


Plocha súčet 28 402,4
Dĺžka súčet 10 729,3



CHODNÍKY

č.	název	ľavý chodník		pravý chodník		úsek
		dĺžka (m)	plocha (m ²)	dĺžka (m)	plocha (m ²)	
1	Borinská	262,1	524,2	0,0	0,0	Borinská
2	Cesta na Klanec	430,3	688,5	238,3	357,4	Cesta na Klanec
3	Hodonínska	306,9	767,3	1 123,7	2 247,3	Hodonínska
4	Lamačská cesta	1 089,3	1 960,7	2 846,9	6 832,7	Lamačská cesta
5	Lediny	299,3	598,6	292,1	584,2	Lediny
7	Pod násypom	517,3	775,9	520,5	1 041,1	Pod násypom
8	Podháj	1 161,5	3 600,8	1 156,5	3 238,2	Podháj
9	Valentína Matrku	224,4	448,8	21,6	32,4	Rázsochy
10	Vrančovičova	478,9	1 436,6	494,2	1 729,8	Vrančovičova
SPOLU:		4 770,0	10 801,3	6 693,9	16 063,1	

Plocha súčet 26 864,4
Dĺžka súčet 11 463,8



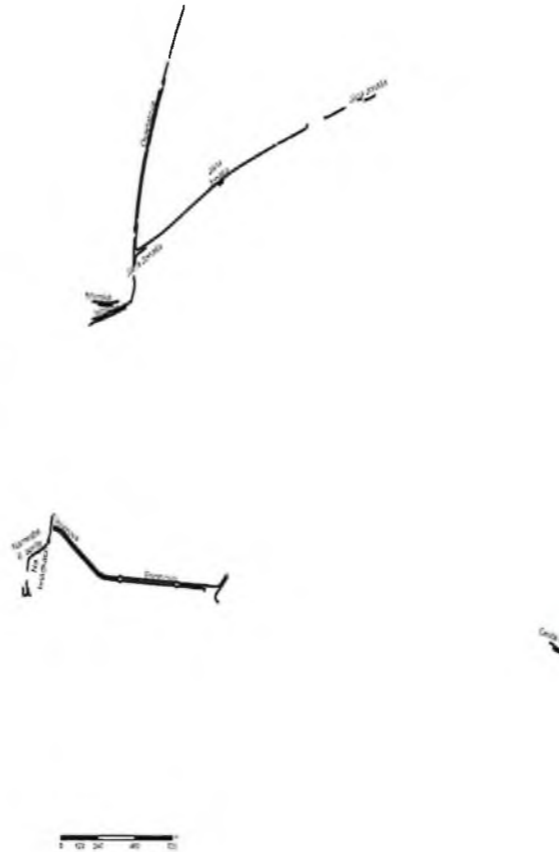
564

Mestská časť: Devínska Nová Ves

CHODNÍKY

č.	názov	ľavý chodník		pravý chodník		úsek
		dĺžka (m)	plocha (m ²)	dĺžka (m)	plocha (m ²)	
2	Cesta III/244	114,9	229,7	103,8	207,5	Cesta III/244
5	Eisnerova	1 181,8	2 363,7	1 172,3	2 344,6	Eisnerova
6	Istrijská	339,8	679,7	249,3	498,7	Istrijská
7	Jána Jonáša	1 362,3	2 588,3	178,7	268,0	Jána Jonáša
8	Mlynská	163,4	326,7	90,5	181,0	Mlynská
9	Na hriadkach	116,5	209,6	89,9	134,9	Na hriadkach
10	Námestie 6. apríla	113,9	182,2	144,0	216,0	Námestie 6. apríla
11	Opletalova	1 149,0	1 723,4	749,6	1 124,3	Opletalova
SPOLU:		4 541,4	8 303,4	2 778,1	4 975,0	

Plocha súčet 13 278,4
Dĺžka súčet 7 319,5

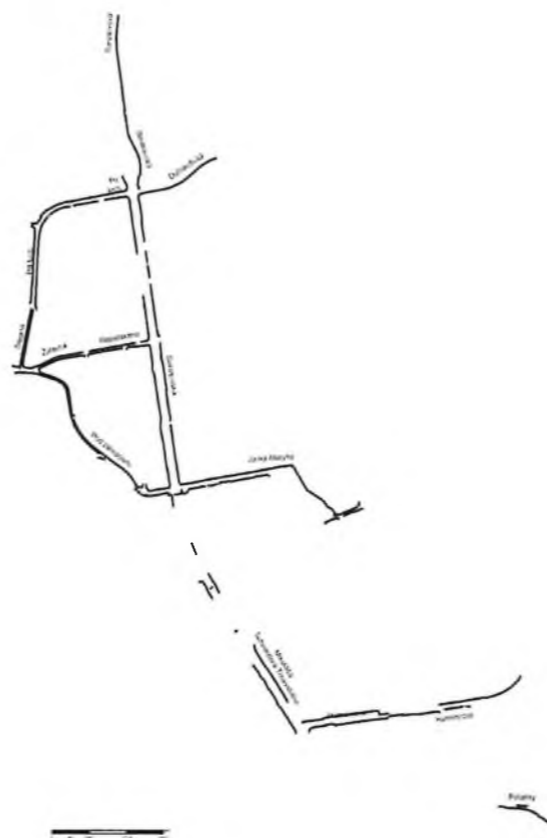


Městská část: Důbravka
CHODNIKY

č.	název	levý chodník		pravý chodník		úsek
		délka (m)	plocha (m ²)	délka (m)	plocha (m ²)	
3	Důbravčická	0,0	0,0	362,5	1 015,0	Důbravčická
4	Harmincova	755,8	2 040,8	668,2	2 472,2	Harmincova
5	Janka Alexyho	527,5	1 318,8	877,8	2 194,4	Janka Alexyho
6	Pod záhradami	631,8	1 453,1	793,7	1 984,4	Pod záhradami
7	Polianky	303,4	606,8	45,8	100,9	Polianky
8	Pri kříži	736,5	1 546,7	659,8	1 385,6	Pri kříži
10	Repašského	248,1	496,2	221,4	442,8	Repašského
11	Saratovská	1 017,9	2 646,4	1 651,0	4 952,9	Saratovská
12	Mikuláša Schneidera- Trnavského	454,5	1 136,4	434,0	1 519,0	Sch. Trnavského (od Harmincovej po Saratovskú)
13	Štepná	220,5	396,8	225,6	270,7	Štepná
14	Žatevná	292,4	584,9	284,1	568,3	Žatevná
SPOLU:		5 188,5	12 226,9	6 223,9	16 906,0	

Plocha súčet 29 132,9

Délka súčet 11 412,4



566

Městská část: Záhorská Bystrica

CHODNÍKY

č.	název	ľavý chodník		pravý chodník		úsek
		dĺžka (m)	plocha (m ²)	dĺžka (m)	plocha (m ²)	
1	Cesta II/505	152,1	304,1	296,4	563,2	Cesta II/505
4	Československých tankistov	287,3	775,7	685,4	1 713,6	Československých tankistov
5	Záhorská	0,0	0,0	213,8	513,1	Záhorská
SPOLU:		439,3	1 079,8	1 195,6	2 789,8	

Plocha súčet 3 869,6
Dĺžka súčet 1 635,0



CHODNÍKY

č.	názov	ľavý chodník		pravý chodník		úsek
		dĺžka (m)	plocha (m ²)	dĺžka (m)	plocha (m ²)	
1	Brigádnicka	71,0	92,3	330,6	727,4	Brigádnicka
2	Devínska cesta	1 548,2	3 096,5	335,8	671,5	Devínska cesta
5	Kremeľská	918,0	2 111,4	1 077,9	1 616,8	Kremeľská
6	Slovanské nábrežie	296,8	1 187,1	177,6	266,4	Slovanské nábrežie
SPOLU:		2 834,0	6 487,3	1 921,9	3 282,1	

Plocha súčet 9 769,4
Dĺžka súčet 4 755,9



CHODNÍKY

č.	názov	ľavý chodník		pravý chodník		úsek
		dĺžka (m)	plocha (m ²)	dĺžka (m)	plocha (m ²)	
2	Bratislavská	894,7	1 610,5	551,5	827,3	Bratislavská
3	Cesta I/2	95,8	249,0	70,5	141,1	Cesta I/2
4	Gbelská	398,8	797,6	386,3	1 004,3	Gbelská (od Tatranskej)
5	Hargašova	298,4	626,6	487,6	975,3	Hargašova (od Gbelskej)
7	Pútnická	57,8	98,2	0,0	0,0	Pútnická
9	Tatranská	513,0	1 436,3	521,1	1 042,3	Tatranská
10	Tešedíkova	275,8	413,7	344,4	620,0	Tešedíkova
SPOLU:		2 534,2	5 232,0	2 361,6	4 610,2	

Plocha súčet 9 842,2

Dĺžka súčet 4 895,8



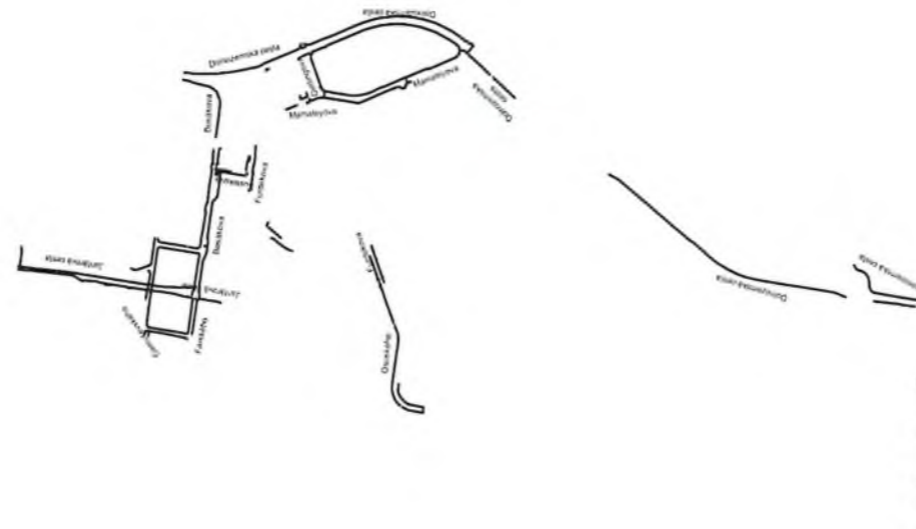
CHODNÍKY

č.	názov	ľavý chodník		pravý chodník		úsek
		dĺžka (m)	plocha (m ²)	dĺžka (m)	plocha (m ²)	
1	Bosákova	947,9	2 843,6	1 042,9	3 128,6	Bosákova (od Dolnozemskej)
2	Černyševského	560,8	1 402,0	595,3	1 786,0	Černyševského (od Bosákovej)
3	Dolnozemska cesta	1 970,9	5 912,8	2 851,9	8 555,7	Dolnozemska
4	Farského	173,9	434,8	171,3	513,9	Farského (od Černyševského)
5	Furdekova	370,8	1 186,6	265,9	797,6	Furdekova (od Mamateyovej)
6	Gettingova	175,4	526,2	0,0	0,0	Gettingova (od Dolnozemskej)
7	Jantárová cesta	0,0	0,0	112,2	415,3	Jantárová cesta (od zjazdu na Krasovského po Rusovskú cestu)
8	Mamateyova	892,6	2 231,6	752,8	2 032,5	Mamateyova
9	Osuského	190,1	285,2	674,6	1 012,0	Osuského
10	Šustekova	0,0	0,0	211,8	635,3	Šustekova
SPOLU:		5 282,5	14 822,8	6 678,7	18 876,7	

LÁVKY

č.	názov	dĺžka (m)	plocha (m ²)
7	Jantárová cesta (P)	923,1	3 415,4
7	Jantárová cesta (L)	963,0	3 659,3
Spolu:		1 886,0	7 074,7

Plocha súčet 40 774,2
Dĺžka súčet 13 847,2



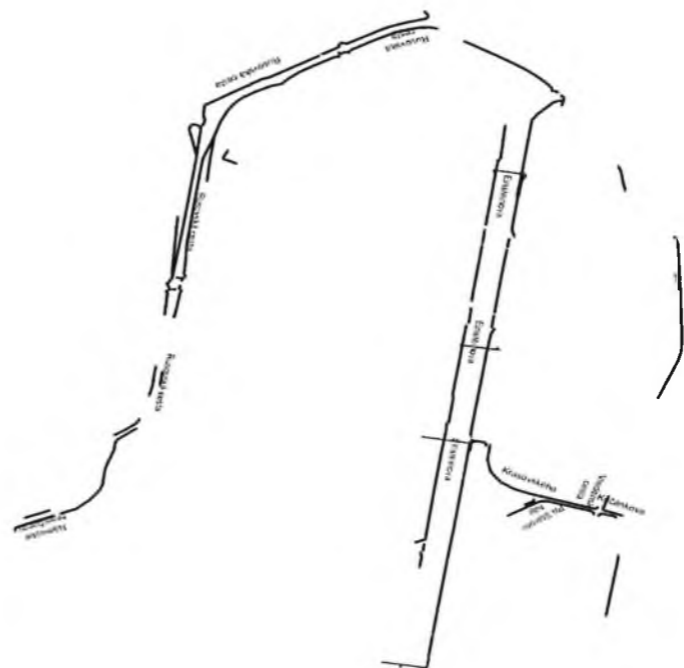
CHODNÍKY

č.	názov	ľavý chodník		pravý chodník		úsek
		dĺžka (m)	plocha (m ²)	dĺžka (m)	plocha (m ²)	
1	Einsteinova	1 790,5	3 581,0	1 459,0	2 918,0	Einsteinova
2	Kočánkova	284,5	853,4	58,5	146,3	Kočánkova
3	Krasovského	199,3	697,5	427,3	854,6	Krasovského
4	Einsteinova	116,2	232,4	0,0	0,0	nájazdy z Einsteinovej a kom. V2 na Viedenskú
5	Námestie hraničiarov	427,9	855,9	71,8	179,6	Nám. Hraničiarov
9	Pri Starom háji	117,9	471,7	32,6	65,2	Pri Starom háji
10	Rusovská cesta	1 713,2	4 454,3	1 958,4	6 462,9	Rusovská cesta + nájazdy
11	Viedenská cesta	474,5	1 281,2	613,6	920,4	Viedenská cesta
SPOLU:		5 124,0	12 427,3	4 621,3	11 547,0	

LÁVKY

č.	názov	dĺžka (m)	plocha (m ²)
1	Einsteinova - Pri Seči - Šustekova	280,5	981,6
1	Einsteinova - Krasovského	240,1	1 440,8
1	Einsteinova - Aupark - Digital Park	171,1	855,6
1	Einsteinova - Incheba	316,3	2 214,4
Spolu:		1 008,1	5 492,4

Plocha súčet 29 466,8
Dĺžka súčet 10 753,4



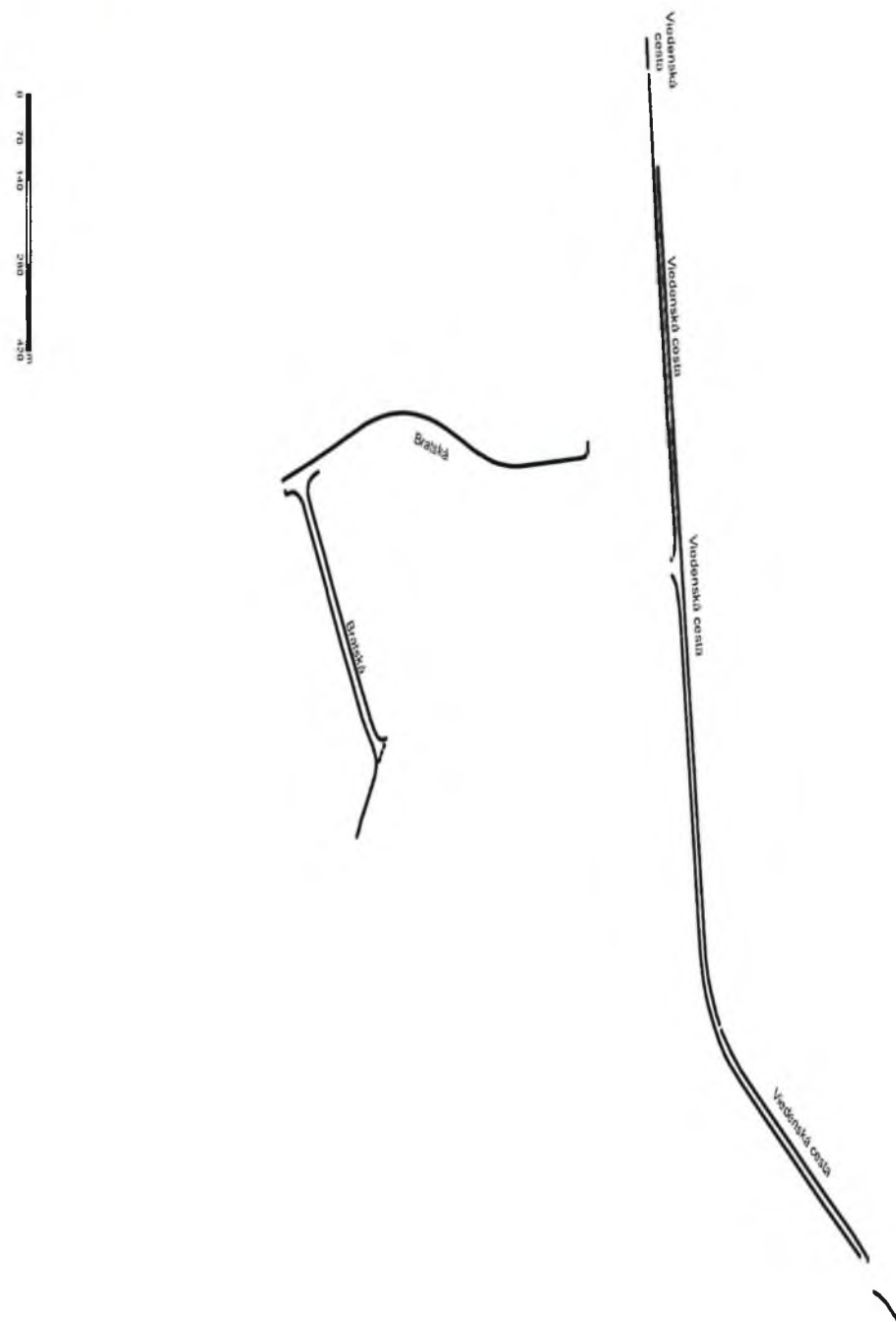
584

Mestská časť: Petržalka

CHODNÍKY

č.	názov	ľavý chodník		pravý chodník		úsek
		dĺžka (m)	plocha (m ²)	dĺžka (m)	plocha (m ²)	
1	Bratská	511,6	1 023,1	1 386,0	3 880,8	Bratská (od D2 po starú Bratskú)
2	Bratská	140,5	295,1	0,0	0,0	Bratská (od Kopčianskej po most Lafranconi)
3	Viedensk	2 212,4	4 424,8	1 956,7	3 913,3	Viedenská cesta (od Rusovskej po hranicu)
SPOLU:		2 864,5	5 743,0	3 342,7	7 794,2	

Plocha
súčet 13 537,2
Dĺžka
súčet 6 207,2



585

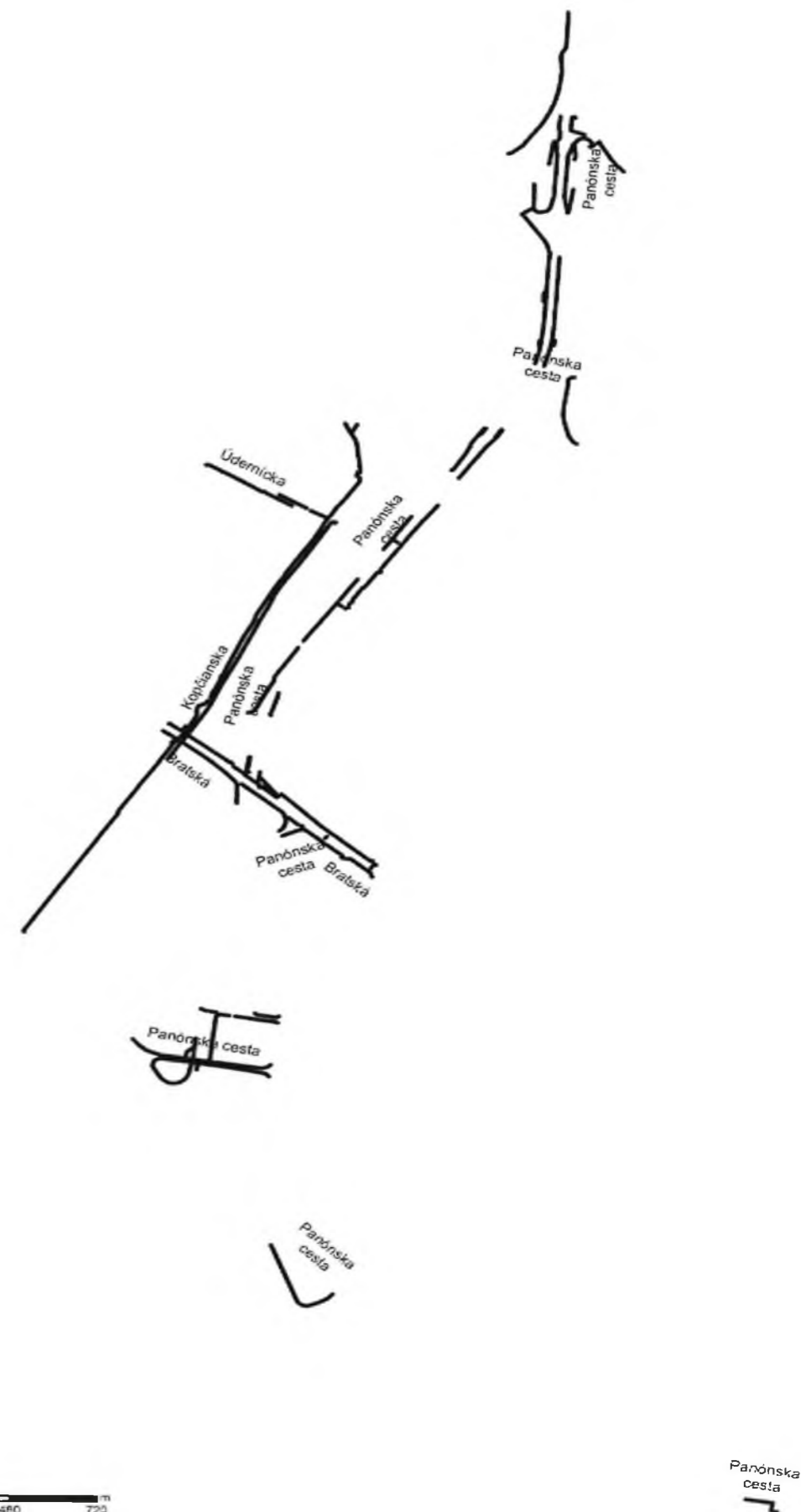
Mestská časť: Petržalka

CHODNÍKY

č.	názov	ľavý chodník		pravý chodník		úsek
		dĺžka (m)	plocha (m ²)	dĺžka (m)	plocha (m ²)	
1	Bratská	755,3	2 266,0	743,7	2 231,1	Bratská (od Pajštúnskej po Kopčiansku)
2	Kopčianska	892,9	2 500,3	1 935,4	3 870,8	Kopčianska - po štátnu hranicu
3	Panónska cesta	70,1	147,1	148,5	311,8	odbočka TESCO (spojka Panónska - Budatínska)
4	Panónska cesta	2 124,6	5 948,9	1 886,2	4 904,1	Panónska cesta
5	Panónska cesta	65,4	130,9	332,7	532,4	Panónska cesta - nájazdy Bratská
6	Panónska cesta	403,1	1 290,0	666,7	2 133,6	Panónska cesta - nájazdy Budatínska
7	Panónska cesta	0,0	0,0	822,1	5 754,5	Panónska cesta - nájazdy Einsteinova
8	Panónska cesta	238,1	714,4	0,0	0,0	Panónska cesta - nájazdy Rusovská
9	Panónska cesta	110,1	275,2	0,0	0,0	Panónska cesta - nájazdy Vyšehradská
11	Údernicka	271,4	542,8	139,6	279,2	Údernicka
SPOLU:		4 931,1	13 815,6	6 674,9	20 017,5	

Plocha súčet 33 833,1

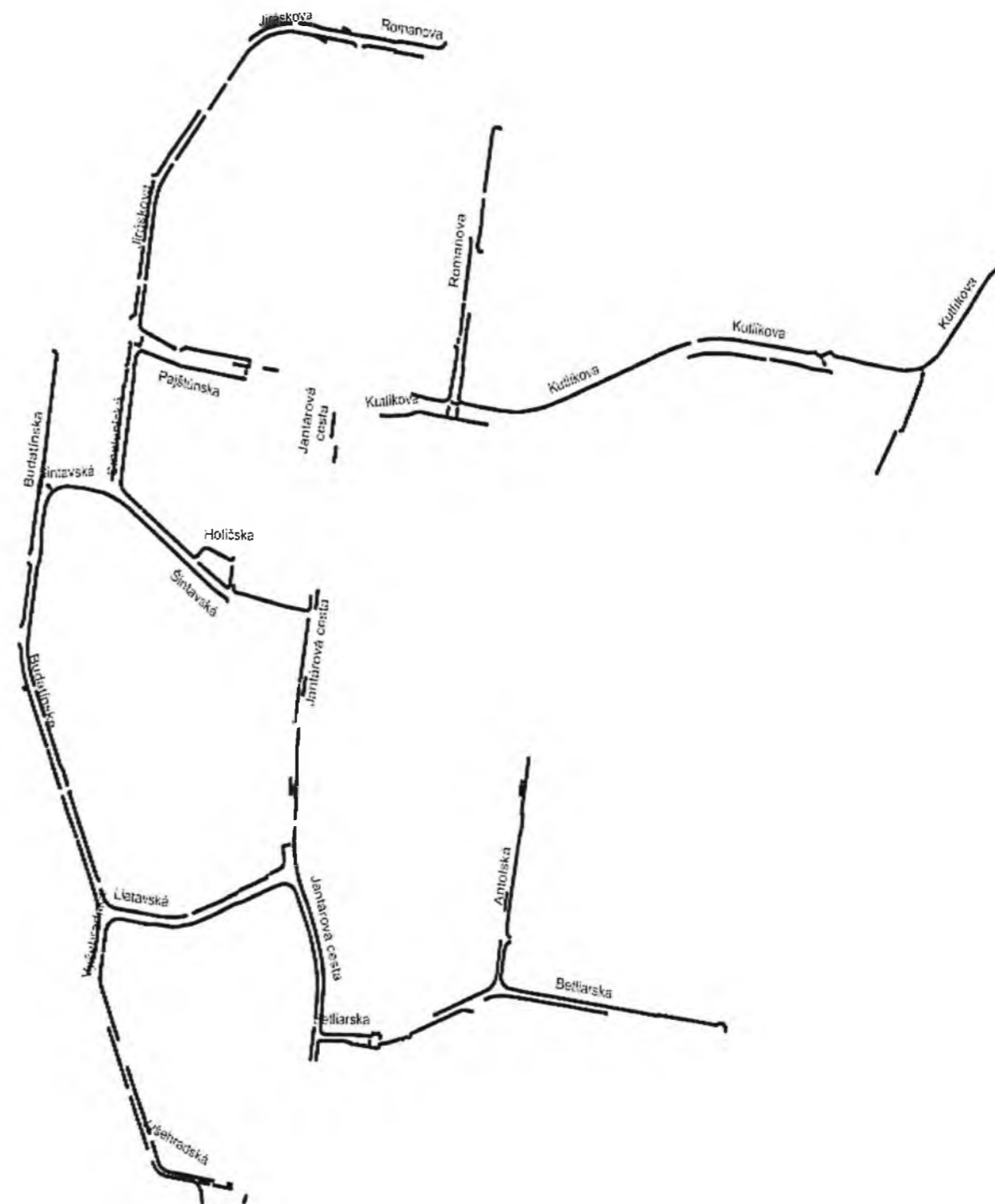
Dĺžka súčet 11 606,1



CHODNÍKY

č.	názov	ľavý chodník		pravý chodník		úsek
		dĺžka (m)	plocha (m ²)	dĺžka (m)	plocha (m ²)	
1	Antolská	187,8	526,0	501,0	1 402,7	Antolská
2	Betliarska	869,9	2 609,8	712,5	2 137,5	Betliarska (od Jantárovej)
3	Budatínska	1 196,7	2 991,7	830,3	2 574,0	Budatínska (od Lietavskej)
4	Jantárová cesta	788,5	1 182,8	774,2	2 632,1	Jantárová cesta (od Pajštúnskej po Vyšehradskú)
5	Jiráskova	708,8	2 126,3	927,3	2 318,3	Jiráskova (od Pajštúnskej)
6	Kutlíkova	849,3	2 548,0	1 659,5	4 978,6	Kutlíkova (od Dolnozemskej)
7	Lietavská	453,4	1 133,6	440,9	1 234,5	Lietavská (od Budatínskej)
8	Pajštúnska	322,0	966,1	340,1	1 020,4	Pajštúnska (od Kutlíkovej)
9	Romanova	699,8	1 539,5	462,1	1 155,3	Romanova (od Jiráskovej)
10	Smolenická	285,8	714,4	269,9	674,9	Smolenická
11	Šintavská	532,7	1 171,9	519,6	1 143,1	Šintavská (od Budatínskej)
12	Vyšehradská	610,4	1 526,0	618,6	1 546,4	Vyšehradská (od Lietavskej)
13	Holíčska	38,9	77,7	115,9	173,9	Holíčska
SPOLU:		7 544,0	19 113,6	8 172,0	22 991,7	

Plocha súčet 42 105,2
Dĺžka súčet 15 715,9



588

Mestská časť: Jarovce, Rusovce, Čunovo

Aziurová

CHODNÍKY

č.	názov	ľavý chodník		pravý chodník		úsek
		dĺžka (m)	plocha (m ²)	dĺžka (m)	plocha (m ²)	
3	Aziurová	63,1	189,4	47,0	141,0	Cesta I/2
5	Balkánska	604,4	967,0	614,3	1 044,3	Vyradený úsek cesty III/00247- Rusovce-Jarovce
SPOLU:		667,5	1 156,4	661,3	1 185,3	

Plocha súčet 10 752,4

Dĺžka súčet 5 204,7

Balkánska

CHODNÍKY

č.	názov	ľavý chodník		pravý chodník		úsek
		dĺžka (m)	plocha (m ²)	dĺžka (m)	plocha (m ²)	
1	Dlhá	92,5	111,0	286,3	429,4	Dlhá (od Hraničiarskej)
1	Novosadná	364,9	547,3	0,0	0,0	Novosadná
2	Balkánska	705,0	987,0	588,9	765,5	Cesta I/2
3	Hraničiarska	594,9	951,9	587,5	939,9	Hraničiarska
4	Petržalská	118,3	165,6	0,0	0,0	Petržalská
SPOLU:		1 875,6	2 762,8	1 462,6	2 134,9	

Plocha súčet 4 897,7
Dĺžka súčet 3 338,2



590

Mestská časť: Petržalka

CHODNÍKY

č.	názov	chodník v parku
		plocha (m ²)
1	Sad Janka Kráľa	28 737,0
2	Tyršovo nábrežie	7 235,0
SPOLU:		35 972,0



Odstránenie buriny z obrubníkov, chodníkov a námestí:

P - plocha

Bratislava - Staré Mesto :		m	m2
1	Cintorínska	458	458
2	Dunajská	656	656
3	Františkánske námestie	P	1612
4	Hodžovo námestie	617	617
5	Hodžovo námestie	P	4509
6	Hurbanovo námestie	235	235
7	Kamenné námestie	78	78
8	Námestie SNP	440	440
9	Námestie SNP - Stará tržnica	P	663
10	Námestie Franza Liszta. +P (200m)	365	565
11	Námestie Ľudovíta Štúra	P	208
12	Námestie Eugena Suchoňa	P	1805
13	Rajská	210	210
14	Spojná	195	195
15	Imricha Karvaša	248	248
16	Suché mýto + VS	540	540
17	Šafárikovo nám. + ostrovčeky 200m	266	466
18	Špitálska	716	716
19	Štefánikova	1045	1045
20	Štúrova	293	293
21	Ulica 29. augusta	849	849
22	Zámocká	565	565
Spolu:		7776	16 973
Celkové m spolu :		7 776	

462

Odstránenie buriny z obrubníkov, chodníkov a námestí:

Devín	bežné metre
Kremeľská	1 914
Brigádnická	660
Devínska cesta	2 300
Devínska Nová Ves	
Eisnerova	2 320
c. II/505 od VW po čs Shell	2 200
Jána Jonáša	1 271
nám. 6. Apríla	120
Istrijská - sprevnená priekopa pred Rodinnými domami	140
Opletalova	1 650
Záhorská Bystrica	
Bratislavská	1700
Čsl. Tankistov	3220
Nadjazd nad D2 (Čsl. Tankistov smer VW)	130
Hargašova	1026
Pútnická	1418
Tatranská	1630
Spolu	21 699

Petržálka

nájazdy na Prístavný most	600
Dolnozemska- Kutlíková odt. Žlaby	2200
Panónska	12832
Panónska / od Eisteinovej po Nový most/	538
Bratská	3560
Cesta na Berg	4366
Nájazdy z Panónskej cesty na	
-Eisteinovu	2100
-Rusovskú	1400
-Pajštúnsku	1276
-Budatínsku	950
Vnútorne strany :	
Nájazdy z Panónskej cesty na :	
-Eisteinovu	326
-Rusovskú	151
-Bratskú	766
-Budatínsku	280
Panónska / od Eisteinovej po Dolnozemska/	11200
Bratská	1460
Spolu :	107749

KOSBA / VYHRABÁVANIE

Mestská časť: Staré Mesto

Údržba dopravnej zelene - KOSBA / VYHRABÁVANIE LÍSTIA				
Staré Mesto	Šc	Mk	m2	cykličnosť
1	Námestie Franza Liszta	2764	2764	2
2	Spojná	491	491	2
3	I.Karvaša	2590	2590	2
4	Suché mýto	230	230	2
5	Šafarikovo nám. ostrovček	73	73	2
6	Štefanovičova	1819	1819	2
7	Brnianska	14087	14087	2
8	Čuleňova - Karadžičova	254	254	2
9	Dostojevského rad	95	95	2
10	Drotárska cesta	531	531	2
11	Gaštanová	919	919	2
12	Hroboňová	423	423	2
13	Karadžičova	3854	3854	2
14	K Železnej studienke	605	605	2
15	Košická	4250	4250	2
16	Lamačská - časť	3108	3108	2
17	Landererova	655	655	2
18	Legionárska	357	357	2
19	Lovinského	449	449	2
20	Matúšová	99	99	2
21	Mlynské nivy	0	0	2
22	Mudroňova	56	56	2
23	Mýtna	545	545	2
24	Na Slavíne - ostrovček	171	171	2
25	Nábřežie arm. gen. L. Svobody	6817	6817	2
26	Palisády	139	139	2
27	Pražská	7290	7290	2
28	Pri Habánskom mlyne	417	417	2
29	Prokopa Veľkého	1846	1846	2
30	Valašská	179	179	2
31	Vazovova	101	101	2
32	Záhradnícka	124	124	2
33	Záhoracká	1267	1267	2
34	Nám. slobody	304	304	2
35	Cesta na Červený most	97	97	2
36	Floriánske námestie	342	342	2
37	Pribinova	618	618	2
38	Staromestská	1242	1242	2
39	Šulekova	192	192	2
40	Župné námestie	12	12	2
Výmery spolu :	24 485	34 927	59412	

KOSENIE / VYHRABÁVANIE LÍSTIA

Mestská časť : Karlova Ves

Údržba dopravnej zelene: kosenie				
komunikácie	0 – 1:5	1:5-1:2	nad1:2	kosba
Staré Grunty	7 260	2 044		2
Karloveská	16 786	1 860	7 072	2
Ilkovičova		1 280		2
Janotova	1 184		3 471	2
Baníkova	1 585			2
Mlynská dolina	6 792		6 779	2
Most Lafranconi	7 811		7 299	2
Kuklovska	2 200		3 202	2
Molecova	381			2
Meličkovej	501	405		2
Mlynská dolina ZOO	380			2
Mlynská dolina OMW-Pri Hab. Mlyne	210			2
Devínska cesta	17 000	17 200		2
Botanická	905			2
Spolu m² :	62 995	22 789	27 823	
Celkom m² :	113 607			

Z / 9 / 10

KOSENIE / VYHRABÁVANIE LÍSTIA

Mestská časť : Dúbravka

Údržba dopravnej zelene: kosenie			
Názov Komunikačie	cykličnosť: 2		
	0 – 1:5	1:5-1:2	nad1:2
Polianky (aj úsek popri Lamačskej)	1 570	580	5 355
Harmincova	3 840		
Harmincova smer D2/Lamačská - priekopa (od Polianky)	2 100		
Saratovská	9 360		4 815
Alexyho	2 455		1 185
Pri Kříži	785		
Agátova	2 567	8 831	1 846
Dúbravčická	450		
Spolu m² :	23 127	9 411	13 201
Celkom m² :	45 739		

Z / 11 / 20

KOSBA / VYHRABÁVANIE

Mestská časť : Devín

Údržba dopravnej zelene: kosenie				
komunikácia	0 – 1:5	1:5-1:2	nad1:2	cykličnosť
Devín - D. N. Ves	14 190		20 000	2
Protipovodňová stena	250			2
Spolu m² :	14 440	0	20 000	
Celkom m² :	34 440			

KOSBA / VYHRABÁVANIE

Mestská časť : Devínska Nová Ves

Údržba dopravnej zelene: kosenie				
komunikácia	0 – 1:5	1:5-1:2	nad1:2	cyklíčnosť
II/505Tech. Sklo-J.Jonáša	2 845		25 611	2
Tech.sklo-D.N.Ves	1 993	28 296	6 272	2
D.N.Ves BAZ-J.Jonáša	2 547		25 675	2
Opletalova	5 564	2 672		2
II/505 od J.Jonáša-TJ Karpatia	4 000	9 896	23 093	2
II/505 rigol popri Hornbachu		2 888		2
Spolu m² :	16 949	43 752	80 651	
Celkom m² :	141 352			

Z/13/20

KOSBA / VYHRABÁVANIE

Mestská časť : Záhorská Bystrica

Údržba dopravnej zelene: kosenie				
komunikácia	0 – 1:5	1:5-1:2	nad1:2	cykličnosť
Čsl.Tankistov-TJ Karpatia	5 000	5 000	18 728	2
Cesta na Marianku	2 500	6 980	6 530	2
TJ Karpatia-Stupava II/505	1 620	1 620	2 700	2
Spolu m² :	9 120	13 600	27 958	
Celkom m² :	50 678			

Z/14/20

KOSBA / VYHRABÁVANIE

Mestská časť : Petržalka

Údržba dopravnej zelene: kosenie				
komunikácia	0 – 1:5	1:5-1:2	nad1:2	cykličnosť
Stará Viedenská	5285	5316	447	2
Cesta na Berg	2120	57785		2
Jantárova II. časť	2528			2
Nová Bratská	2978	1756		2
V1, V2	27278		50460	2
Spolu m² :	40189	64857	50907	
Celkom m² :	155953			

Z/16a/20

KOSBA / VYHRABÁVANIE

Mestská časť : Rusovce

Údržba dopravnej zelene: kosenie				
komunikácia	0 – 1:5	1:5-1:2	nad1:2	cykličnosť
Balkánska	7 476	9 380		2
Spolu m ² :	7 476	9 380		
Celkom m ² :	16856			

KOSBA / VYHRABÁVANIE

Mestská časť : Čunovo

Údržba dopravnej zelene: kosenie				
komunikácia	0 – 1:5	1:5-1:2	nad1:2	cykličnosť
Hraničiarska	10363			2
Dlhá	820			2
Novosadná	1350			2
Petržalská	480			2
E 75 - Čunovo	6680	10032		2
Spolu m² :	19693	10032	0	
Celkom m² :	29725			

**Okopanie s odburinéním štvorcov
stromov s odstránením výmladkov**

Mestská časť: Staré mesto

	Staré Mesto	stromy	
		ks:	štvor.m ²
1	Americké námestie	8	12
2	Cintorínska	3	4
3	Dostojevského rad	6	9
4	Floriánske námestie	5	7
5	Františkánske námestie	1	3
6	Gaštanová	13	22
7	Hlavné nám.	0	0
8	Jesenského	13	22
9	Karadžičova	27	60
10	Košická	0	0
11	Legionárska	6	13
12	Mickiewiczova	26	53
13	Mostová	4	10
14	Mudroňova	111	188
15	Nábrežie arm. gen. L.Svobodu	39	70
16	Námestie 1. mája	11	27
17	Námestie E. Suchoňa	17	42
18	Námestie Ľudovíta Štúra	9	20
19	Námestie Slobody	41	92
20	Námestie SNP	61	137
21	Odborárske námestie	12	27
22	Palisády	23	51
23	Námestie Franza Liszta	44	99
24	Primaciálne námestie	1	3
25	Prokopa Veľkého	72	103
26	Radlinského	14	21
27	Rázusovo nábrežie	4	9
28	Spojná	4	9
29	Šancová	82	160
30	Špitálska	14	31
31	Štefánikova	61	39
32	Štefanovičova	11	23
33	Ulica 29. augusta	25	56
34	Vajanského nábrežie	20	44
35	Vazovova	65	145
36	Záhradnícka	38	85
37	Zámocká	15	63
38	Žilinská	17	47
39	Župné nám.	12	23
	spolu :	935	1 829

Čistenie uličných vpustov OKRES I

Čistenie uličných vpustov OKRES I

1	obrúbníkový vpust
2	nový vpust
3	starý vpust
	nespracované

Komunikácia	Počet	Smer počítania	Strana						
			Ľavá			Pravá			
			1	2	3	1	2	3	
1	Nábřežie a. g. L. Svobodu	118	od Botanickéj	28	7	30	3	16	34
2	Rázusovo nábřežie	22	od Nábřežia a.g. L. Svob.	0	8	4	0	3	7
3	Vajanského nábřežie	31	od nám. Ľudovíta Štúra	2	0	14	0	1	14
4	Dostojevského rad	37	od Vajanského	6	0	13	12	0	6
5	Karadžičova	66	od Dostojevského radu	0	3	26	6	7	24
6	Legionárska	26	od Križnej	0	0	15	0	3	8
7	Štefánikova	32	od Hodžovho námestia	0	4	13	0	2	13
8	Suché Mýto	9	od Hurbanovo námestia	0	0	4	0	0	5
9	Staromestská	40		0	0	0	0	0	0
10	Šancová od Pražskej po Račianské mýto	89	od Pražskej	0	1	34	0	8	46
11	Pražská	97	od Štefánikovej	0	1	59	0	4	33
12	Brnianska	62	od Pražskej	0	1	30	0	4	27
13	Lamačská od Patronky po Cesta na Červený most	32	od Brnianskej	0	8	7	0	1	16
14	Ml. nivy – od Košickej po Dunajskú	35	od Košickej	0	0	16	0	1	18
15	Ul. 29. augusta – od Karadžičovej po Mickiewiczovu	39	od Karadžičovej	0	3	19	0	5	12
16	Dunajská – Ml. nivy po Štúrovi	25	od Ml. nivy	0	13	2	0	8	2
17	Cintorínska	22		0	0	11	0	0	11
18	Rajská	8		0	1	3	0	1	3
19	Košická – od križovatky Ml. nivy po Pribinovu	32	od Pribinovej	0	16	1	5	7	3
20	Pribinova	46	od Dostojevského radu	12	2	8	15	4	5
21	Olejkárska	10	od Pribinovej	5	0	0	5	0	0
22	Landererova	33	od Košickej	2	7	6	0	0	18
23	Čulenova	11	od Karadžičovej	2	0	8	1	0	8
24	Šafárikovo námestie	9	4 staré, 5 obrúbníkových						
25	Štúrova	31	*všetky obrúbníkové						
26	Kamenné námestie	5	*všetky staré						
27	Špitálska	35	*všetky staré						
28	Americké námestie	10	*všetky staré						
29	Záhradnícka od Odborárskeho. nám. po Karadžičovú	20	od Odborárskeho nám.	22	2	20	13	3	29
30	Križna od Odborárskeho. nám. po Karadžičovú	40	od Odborárskeho nám.	0	4	24	0	0	27
31	Vazovova	2	*všetky staré						
32	Mickiewiczova	9	*všetky staré						
33	Obchodná	37							
34	Nám. Slobody	26	*21 staré, 5 nové						
35	Mýtna	24							
36	Radlinského	59							
37	Kollárovo námestie	16							
38	Námestie 1. mája	18							
39	Hodžovo námestie	21							
40	Banskobystrická	9							
41	Spojňá	16							
42	Imricha Karvaša	6							
43	Štefanovičová	13							
44	Žilinská	10							
45	Karpatská	7							
46	Župné námestie	12							
47	Hurbanovo námestie	5	*všetky staré						
48	Námestie SNP	12	*všetky staré						
49	Uršulínska	7	*všetky staré						
50	Primaciálne námestie	23	*všetky staré						
51	Hlavné námestie	12	*všetky staré						
52	Radničná	7	*všetky staré						
53	Klobučnícka	11	*všetky staré						
54	Zámocká	21	*20 starých, 1 nový						
55	Palisády	34	30 starých, 4 nové						

Čistenie uličných vpustov OKRES II

Čistenie uličných vpustov OKRES II

1	obrúbnikový vpust
2	nový vpust
3	starý vpust

Komunikácia	Počet	Smer počítania	Strana						
			Ľavá			Pravá			
			1	2	3	1	2	3	
1	Prievozska	76	od Mlynské Nivy	0	3	27	0	2	44
2	Plynárenska	22	od Prievozskej	0	2	8	0	1	11
3	Gagarinova	129	od Prievozskej	3	9	41	0	8	68
4	Mierová	124	od Čučoriedkovej	2	0	57	0	3	62
5	Miletičova	98	od Prievozskej	9	9	34	9	6	31
6	Mlynské nivy	60	od Plynárenskej	0	0	30	0	0	30
7	Mlynské nivy	13	od Košickej	1	0	7	0	0	5
8	Mlynské nivy	23	od Prievozskej	0	0	12	1	0	10
9	Hraničná	25	od Gagarinovej	0	0	12	0	0	13
10	Kaštieľska	25	od Gagarinovej	0	3	7	0	3	12
11	Parková	19	od Orechovej	0	0	10	0	0	9
12	Trnavská cesta	97	od Trnavského mýta	18	1	37	2	3	36
13	Trnavská cesta	18	od Rožňavskej	0	0	4	0	3	11
14	Ivanská cesta	84	od Trnavskej cesty	0	6	36	1	4	37
15	Bulharská	55	od Gagarinovej	0	0	29	0	0	26
16	Rádiová	24	od Rožňavskej	0	0	12	0	1	11
17	Edisonova	8	od Rádiovej	0	0	0	0	1	7
18	Studená	35	od Krajnej	1	6	12	4	2	10
19	Stará Vajnorská	72	od Bojnickej	0	1	29	0	0	42
20	Jégeho	23	od Trnavskej cesty	0	0	12	0	2	9
21	Ružinovská	111	od Záhradníckej	0	2	49	0	6	54
22	Galvaniho	117	od obchvatu	0	1	56	1	3	56
23	Rožňavska	130	od Trnavskej cesty	0	18	28	2	21	61
24	Bajkalska	124	od Pristavného mostu	0	6	51	0	8	59
25	Tomášikova	92	od Gagarinovej po Trnavskú cestu	0	0	55	0	1	36
26	Kazanská	117	od Svornosti	0	2	56	0	1	58
27	Popradska	16	od Kazanskej	0	0	8	0	0	8
28	Vrakúnska	35	od Popradskej	0	6	12	0	5	12
29	Hradská	18	od Uzbeckej	0	0	7	0	2	9
30	Podunajska	51	od Šintavskej	3	1	21	1	1	24
31	Komárovská	41	od Vajnorskej	0	2	13	0	4	22
32	Dvojkřížna	47	od Hradskej	0	0	4	0	1	42
33	Odeská	15	od Dvojkřížnej	0	1	7	0	1	6
34	Korytnická	13	od Učiteľskej	0	0	6	0	0	7
35	Učiteľská	0	od Odeskej	0	5	2	0	2	2
36	Uzbecká	31	od Korytnickej	0	1	16	0	0	14
37	Vetvárska	14	od Osuského	0	7	1	0	5	1
38	Mramorová	9	od Vetrárskej	0	4	1	0	4	0
39	Šamorínska	15	od Svornosti	0	7	0	0	8	0
40	Krajinská	21	od Šamorínskej	0	9	0	0	12	0
41	Nákovná	8	od Kazanskej	0	3	1	0	3	1
42	Biskupická	40	od Nákovnej	0	0	25	0	9	6
43	Padlých Hrdinov	22	od Biskupickej	0	12	0	0	10	0
44	Záhradnícka	76	od Ružinovskej po Karadžičovu						
45	Cesta na Senec	115							
46	Košická	50	od Miletičovej po Mi. nivy						
47	Drieňová	67							

Čistenie uličných vpustov OKRES III

Čistenie uličných vpustov OKRES III

1	obrubičkový vpust
2	nový vpust
3	starý vpust

Komunikácia	Počet	Smer počítania	Strana						
			Ľavá			Pravá			
			1	2	3	1	2	3	
1	Limbova	23	od Patrónky	0	2	10	0	5	6
2	Vlárska	11	od Limbovej	0	0	1	0	0	10
3	Stará Klenová	7	od Vlárскеj	0	0	7	0	0	0
4	Stromová	25	od Limbovej	0	2	10	0	3	10
5	Jeséniova	13	od Hlavnej	0	4	2	0	3	4
6	Hlavná	44	od obratiska trolejbusov	0	7	18	0	2	17
7	Pionierska	53	od Hlavnej	0	5	21	0	4	23
8	Vajnorská	229	od Rožňavskej	11	7	102	0	1	108
9	Bajkalská	40	od Trnavskej cesty	0	1	19	0	6	14
10	Račianska	269	od Račianskeho mýta	5	25	127	2	9	101
11	Žitná	45	od Račianskej	0	0	20	0	0	25
12	Ondrejská	8		0	0	4	0	0	4
13	Hrušková	21	od Račianskej	0	0	7	0	0	14
14	Hybešova	20	od Koľajnej	0	1	9	0	0	10
15	Trávna	16		0	8	0	0	8	0
16	Koľajná	23	od Trávnej	0	11	0	0	12	0
17	Remeslenická	16	od Koľajnej	0	0	7	0	0	9
18	Stolárska	6		0	0	3	0	0	3
19	Pri Šajbách	5	od Trávnej	0	2	3	0	0	0
20	Východná	6	od Pri Šajbách	0	0	2	0	0	4
21	Púchovská	95	od Žitnej	0	5	35	0	16	39
22	Pri starom letisku	1	od Východnej	0	1	0	0	0	0
23	Roľnícka	16	od Pri starom letisku	0	0	1	0	7	8
24	Dorastenecká	18	od Rybníchej	0	0	1	0	1	16
25	Rybničná	7	od Roľníckej	0	1	4	0	0	2
26	Baničova	9	od Skuteckého	0	0	3	0	0	6
27	Osloboditeľská	5	od Baničovej	0	1	1	0	1	2
28	Pri mlyne	3	od Roľníckej	0	0	0	0	1	2
29	Príjazdová	7	od Pri mlyne	0	0	0	0	0	7
30	Čierny chodník	1	od Príjazdovej	0	0	0	0	0	1
31	Cyprichová	42							
32	Pri Vinohradoch	28							
33	Popolná	6							
34	Potočná	4							
35	Čachtická	16							
36	Černockého	26							
37	Hečková	10							
38	Pekná cesta	32							

1	obrúbníkový vpust
2	nový vpust
3	starý vpust

Cistenie uličných vpustov OKRES IV.									
Komunikácia	Počet	Smer počítania	Strana						
			Ľavá			Pravá			
			1	2	3	1	2	3	
1	Molecova	26	od Karloveskej	0	2	12	0	2	10
2	Janotova	7	od Molecovej	0	0	3	0	0	4
3	Hany Meličkovej	31	od Janotovej	0	0	13	0	0	18
4	Majerníkova	55	od Hany Meličkovej	0	0	30	0	0	25
5	Botanická	39	od mosta Lafranconi	4	2	21	0	2	10
6	Karloveská	148	od Botanickej	1	4	64	0	4	75
7	M. Schneidera-Trnavského	52	od Karloveskej	0	4	28	0	2	18
8	Saratovská	76	od M. Schneidera-Trnavského	0	2	35	0	2	37
9	Kuklovska	30	od Majerníkovej	0	1	20	0	0	9
10	Lamačská cesta	102	od Cesty na Červený most	0	1	34	0	5	62
11	Podháj	66	od Lamačskej	0	2	27	0	1	36
12	Cesta na Klanec	4	od Podhája	0	0	4	0	0	0
13	Vrančovičova	11	od Cesty na Klanec	0	0	1	0	0	10
14	Dúbravská cesta	8	od Polianky	0	3	2	0	2	1
15	Eisnerova	61	od kruhového objazdu	0	1	29	0	1	30
16	Na hriadkach	4	od námestia 6. apríla	0	1	1	0	0	2
17	Istrijská	30	od Eisnerovej	0	2	0	0	4	24
18	Opletalova	27	od Istrijskej	0	0	10	0	1	16
19	Kremeľská	67	od Devínskej kobyli	1	17	16	0	20	13
20	Slovanské nábrežie	1	od Devínskej cesty	0	0	1	0	0	0
21	Brigádnicka	2	od Hradnej	0	0	1	0	0	1
22	St. Grunty po Habán. Mlyn	46							
23	Habán po ul. Staré Grunty	3							
24	Hodonínska	2	od Lamačskej po I/II						
25	Bratislavská	25							
26	Matejková	50							
27	Baníková	20							
28	Devínska cesta	86							
29	Staré Grunty	50							
30	Ilkovičová	18							
31	Sch. Trnavského	97							
32	Harmincová	31							
33	Polianky	16							
34	Jána Alexyho	27							
35	Dúbravčická	11							
36	Pri Kríži	39							
37	Štepná	11							
38	Žatevná	9							
39	Repašského	4							
40	Pod záhradami	22							
41	Pod násypom	18							
42	Lediny	10							
43	Borínska	5							
44	Bakošová	24							
45	Tatranská	35							
46	Gbelská	7							
47	Hargošová	12							
48	Československých Tankistov	7							
49	Záhorská	3							
50	Tešedíková	3							
51	Pútnická	9							
spolu				6	42	352	0	46	401

Vyprázdňovanie košov

Mestská časť : Staré mesto

	Miesto :	do60L/ks:	nad60L/ks:
1	Bôrik	1	
2	Búdková	5	
3	Drotárska	4	
4	Gaštanová	3	
5	Havličková	2	
6	Hroboňová	3	
7	Jančová	1	
8	Lovinského	3	
9	Matúšová	2	
10	Mišíková	1	
11	Pri Habánskom mlyne	2	
12	Prokopa Veľkého	3	1
13	Šuleková	2	
14	Timravina	1	
15	Valašská	2	
	spolu :	35	1

Vyprázdňovanie košov

Mestská časť : Staré mesto

	Miesto :	do60L/ks	nad60L/ks
1	Cintorínska ul.	2	1
2	Dunajská ul.	14	3
3	Dunajská ul. - parčík		7
4	Kapucínska ul.	2	
5	Námestie - Americké	5	1
6	Námestie - Floriánske	1	
7	Námestie - Kollárovo	3	
8	Námestie Martina Benku	12	
9	Námestie Slobody - Námestie vnútro		23
10	Námestie Slobody	10	
11	Námestie Slobody - M. Čulena	4	
12	Námestie - Župné	1	4
13	Námestie 1. mája	2	
14	Rajská	2	
15	Suché Mýto		1
16	Špitálska	16	
17	Štefánikova	8	
18	Štúrova	5	
	spolu :	87	40

Zastávky MHD - koše

Mestská časť : Staré mesto

Komunikácia (názov MHD zastávky)	Koše	XD	=
1 Americké námestie (americké nám.)	5	1	5
2 Cintorínska (Nemocnica Sv. Michala)	2	1	2
3 Cintorínska (Ondrejský cintorín)	1	1	1
4 Dostojevského (Malá scéna)	2	1	2
5 Hodžovo námestie (Hodžovo nám.)	4	1	4
6 Imricha Karvaša (STU)	1	1	1
7 Jesenského (SND)	2	1	2
8 Kapucínska (Kapucínska)	2	1	2
9 Kollárovo námestie (kollárovo nám)	2	1	2
10 Košická (košická, autobusová stanica)	1	1	1
11 Landererova (Panorama City)	1	1	1
12 Landererova (Prístavná)	2	1	2
13 Mlynské nivy (ul. 29. augusta)	1	1	1
14 Mlynské nivy (zastávky)	20	1	20
15 Most Apollo (Most Apollo)	2	1	2
16 Most SNP (Most SNP)	6	1	6
17 Nábrežie L. Svobodu (Chatam Sófer)	4	1	4
18 Nábrežie L. Svobodu (Kráľovské údolie)	4	1	4
19 Nábrežie L. Svobodu (Lafranconi)	4	1	4
20 Námestie 1. mája (kollárovo nám.)	1	1	1
21 Námestie Slobody (Nám. Slobody)	2	1	2
22 Námestie Slobody (Kollárovo nám.)	1	1	1
23 Námestie Slobody (Úrad vlády SR)	2	1	2
24 Námestie Slobody (STU)	1	1	1
25 Námestie SNP (Nám. SNP)	2	1	2
26 Námestie Ľudovíta Štúra (Mám. Ľ. Štúra)	2	1	2
27 Námestie Franza Liszta (Hlavná stanica)	9	1	9
28 Námestie Franza Liszta (Nám. Fr. Liszta)	2	1	2
29 Obchodná (Poštová, Martinus)	2	1	2
30 Obchodná (Vysoká, Tchibo Outlet)	2	1	2
31 Odborárske námestie (Americké nám)	1	1	1
32 Odborárske námestie (Križna)	4	1	4
33 Páričkova (Autobusová stanica)	2	1	2
34 Rázusovo nábrežie (Nám. Ľ. Štúra)	1	1	1
35 Rázusovo nábrežie (Most SNP)	3	1	3
36 Staromestská (Staromestská)	2	1	2
37 Šancová (Karpatská)	2	1	2
38 Šancová (SAV)	1	1	1
39 Račianska (Račianske mýto)	2	E	2
40 Račianska (Račianske mýto)	2	A,T	2
41 Legionárska (Račianske mýto)	1	A,T	1
42 Špitálska (Mariánska)	2	1	2
43 Špitálska (kamenné nám.)	2	1	2
44 Štefánikova (SAV)	2	1	2
45 Štefanovičova (ÚRAD vlády SR)	2	1	2
46 Stúrova (Safárikovo námestie)	2	1	2
Spolu :			123

Zastávky MHD - koše

Mestská časť : Staré mesto

	Komunikácia (názov MHD zastávky)	koše	XD	=
1	Brnianska (Dubová)	2	1	2
2	Karadžičova (Križna)	2	1	2
3	Karadžičova (Šoltésovej)	2	1	2
4	Karadžičova (Mlynské Nivy)	1	1	1
5	Karadžičova (Twin City)	1	1	1
6	Karpatská (Karpatská)	1	1	1
7	Karpatská (Šancova)	1	1	1
8	Križna (Križna)	3	1	3
9	Križna (Americké nám.)	1	1	1
10	Lamačská (Patrónka)	3	1	3
11	Legionárska (Račianske mýto)	2	1	2
12	Mickiewiczova (Americké nám.)	1	1	1
13	Mýtna (Račianske mýto)	1	1	1
14	Mýtna (Povraznícka)	1	1	1
15	Pražská (Hroboňova)	2	1	2
16	Pražská (Sokolská)	2	1	2
17	Radlinského (Blumentál)	2	1	2
18	Šancová (Račianske mýto)	1	1	1
19	Ulica 29. augusta (Špitálska)	2	1	2
20	Ulica 29. augusta (Cintorínska)	1	1	1
21	Vazovova (Vazovova)	2	1	2
22	Záhradnícka (Karadžičova)	2	1	2
23	Pribinova (Malá scéna)	1	A	1
24	Olejkárska (Nové SND)	2	A,T	2
25	Lamačská cesta (Mokrohájska)	2	1	2
spolu :				41

Koše na zastavkách MHD

Mestská časť: Petržalka

	Miesto :	do 60L/ks	nad 60L/ks
1	Panónska - Einsteinova zast. Aupark obojsmerne	2	2
2	Panónska - zast. Dvory obojsmerne	2	
	spolu :	4	2