

Spoplatnené v zmysle zákona č. 145/1995 Z.z.

Geometrický plán je podkladom na právne úkony, keď údaje doterajšieho stavu výkazu výmer sú zhodné s údajmi platných výpisov z katastra nehnuteľností

Vyhotovitel Geovis s.r.o. Čalovská 20 821 05 Bratislava IČO: 36 810 851 tel.: +421 905 851 354 mail: info@geovis.sk		Kraj Bratislavský	Okres Bratislava V	Obec Bratislava-Petržalka
		Kat. územie Petržalka	Číslo plánu 85/2021	Mapový list č. Kopčany 0-2/23, Kopčany 0-2/41
		GEOMETRICKÝ PLÁN		
		na vyznačenie vecného bremena na priznanie práva uloženia inžinierskych sietí (slaboprúd) na pozemkoch p.č. EKN 5404 a CKN 3071/4		
Vyhotovil		Autorizačne overil		Úradne overil Ing. Marián Druska
Dňa: 19.05.2021	Meno: Ing. Milica Vašková	Dňa: 19.05.2021	Meno: Ing. Milica Vašková	Dňa: 7.6.2021 Číslo: G1-1087/2021
Nové hranice boli v prírode označené inžinierskou sieťou		Náležitostami a presnosťou zodpovedá predpisom		Úradne overené podľa § 9 zákona NR SR č. 215/1995 Z.z. o nezdézii a kartografii
Záznam podrobného merania (meračský náčrt) č. 9646		Pečiatka		
Súradnice bodov označených číslami a ostatné meračské údaje sú uložené vo všeobecnej dokumentácii				

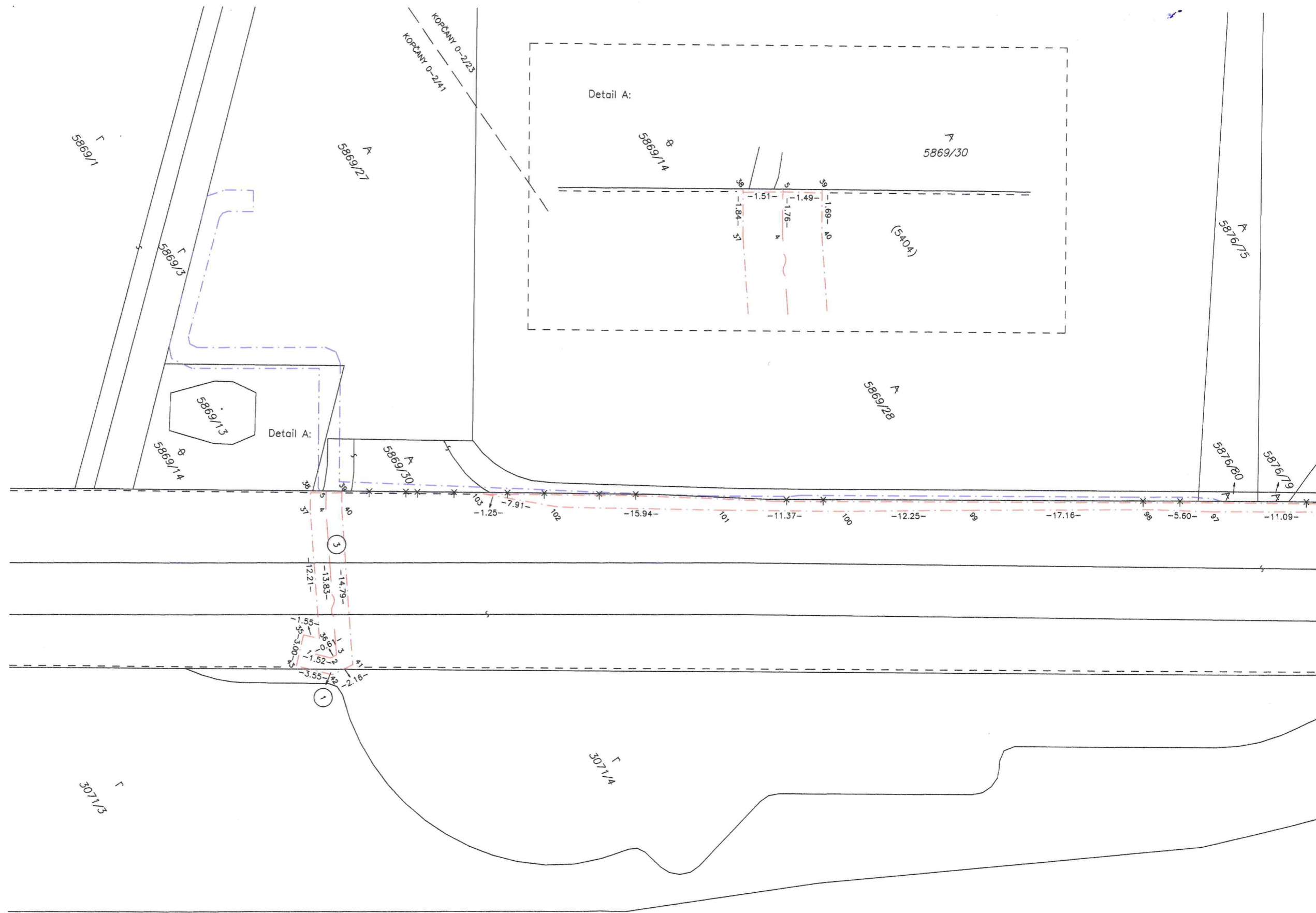
VÝKAZ VÝMER

Doterajší stav				Zmeny					Nový stav						
PK vložky	Číslo parcely		Výmera		Druh pozemku	Diel	k parcele číslo	m ²	od parcely číslo	m ²	Číslo parcely	Výmera		Druh pozemku	Vlastník, (iná opráv. osoba) adresa, (sídlo)
	E-KN	C-KN	ha	m ²								ha	m ²		
Stav právny															
Vyčíslenie rozsahu vecného bremena															
4833		3071/4	1177	orná p.	1			3071/4	1		3071/4	1177	orná p. 1	Doterajší	
4833	5404		1 9627	zast.pl.	2 3			5404 5404	860 57		(5404)	1 9627	zast.pl.	detto	
Spolu:			2	0804					918			2	0804		
Stav podľa registra C KN															
4833		3071/4	1177	orná p.							3071/4	1177	orná p. 1	Doterajší	
		3084/5	2 1314	zast.pl.							3084/5	2 1314	zast.pl. 22	detto	
Spolu:			2	2491								2	2491		

Legenda: kód spôsobu využitia 1 Pozemok využívaný pre rastlinnú výrobu, na ktorom sa pestujú obilniny, okopaniny, krmoviny, technické plodiny, zelenina a iné poľnohospodárske plodiny alebo pozemok dočasne nevyužívaný pre rastlinnú výrobu

22 Pozemok, na ktorom je postavená inžinierska stavba – cestná, miestna a účelová komunikácia, lesná cesta, poľná cesta, chodník, nekryté parkovisko a ich súčasť

Pozn.: Zriaďuje sa vecné bremeno na priznanie práva uloženia inžinierskych sietí (slaboprúd) na pozemku p.č. EKN 5404 a CKN 3071/4 vo vyznačenom rozsahu v prospech správcu inžinierskej siete.



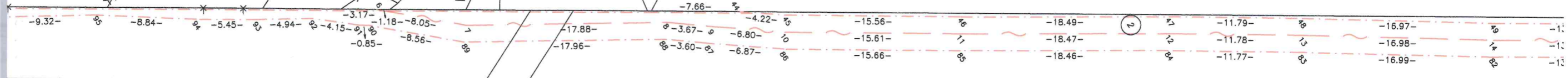
5876/74

5876/71

5876/70

5876/78

5876/77

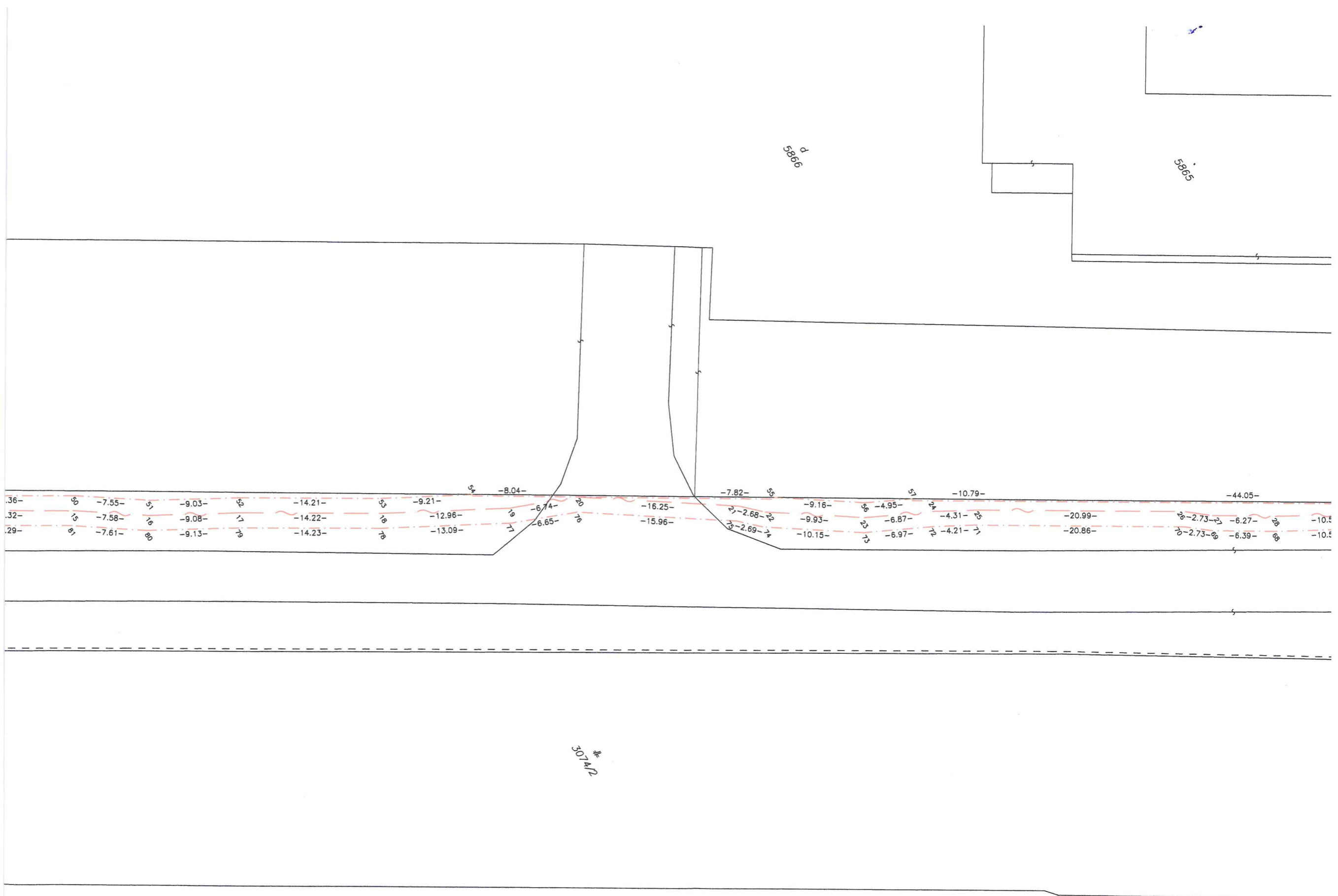


308A/5
(540A)

307A/22

307A/3

306/32



5866

5865

.36-	⊗	-7.55-	⊗	-9.03-	⊗	-14.21-	⊗	-9.21-	⊗	-8.04-	⊗	-7.82-	⊗	-9.16-	⊗	-4.95-	⊗	-10.79-	⊗	-44.05-						
.32-	⊗	-7.58-	⊗	-9.08-	⊗	-14.22-	⊗	-12.96-	⊗	-6.74-	⊗	-2.68-	⊗	-9.93-	⊗	-6.87-	⊗	-4.31-	⊗	-20.99-	⊗	-2.73-	⊗	-6.27-	⊗	-10.5-
.29-	⊗	-7.61-	⊗	-9.13-	⊗	-14.23-	⊗	-13.09-	⊗	-6.65-	⊗	-2.69-	⊗	-10.15-	⊗	-6.97-	⊗	-4.21-	⊗	-20.86-	⊗	-2.73-	⊗	-6.39-	⊗	-10.5-

3074/2

KOPČANY 0-2/23
 KOPČANY 0-2/24

