

K-GEO-S.F.O.-----
 IČO: 36 842 494 / IČ DPH: SK2022459615
 Panónska cesta 34, 851 04 Bratislava
 +421 903 599 539 / kgeo@kgeo.sk

Spoplatnené v zmysle
 zákona č. 145/1995 Z.z.

Geometrický plán je podkladom na právne úkony, keď údaje doterajšieho stavu výkazu výmer sú zhodné s údajmi platných výpisov z katastra nehnuteľností

Vyhотовiteľ K - GEO s.r.o. Panónska cesta 34 Bratislava 851 04 IČO: 36 842 494	Kraj <i>Bratislavský</i>	Okres <i>Bratislava V</i>	Obec <i>Bratislava-Petržalka</i>
	Kat. územie <i>Petržalka</i>	Číslo plánu <i>50/2021</i>	Mapový list č. <i>Bratislava 9-1/22,24</i>
GEOMETRICKÝ PLÁN			
<i>na zriadenie vecného bremena práva uloženia IS na p.č. 5393/1 a 5394/1.</i>			
Vyhотовil		Autorizačne overil	
Dňa: <i>17.06.2021</i>		Dňa: <i>17.06.2021</i>	
Meno: <i>Ing. Matej Klepoch</i>		Meno: <i>Ing. Matej Klepoch</i>	
Úradne overil Meno: Ing. Monika Vičková		Dňa: <i>30-06-2021</i>	
Číslo: <i>G1-1271/21</i>		Úradne overené podľa § 9 zákona NR SR č. 215/1995	
Nové hranice boli v prírode označené <i>inžinierskou sieťou</i>		Náležitostami a presnosťou zodpovedá predpisom	
Záznam podrobného merania (meračský náčrt) č. <i>9650E</i>		Úradne overené podľa § 9 zákona NR SR č. 215/1995	
Súradnice bodov označených číslami a ostatné meračské údaje sú uložené vo všeobecnej dokumentácii			

VÝKAZ VÝMER

str.1

Doterajší stav					Zmeny					Nový stav				
Číslo		Výmera		Druh pozemku	Diel	k parcele číslo	m ²	od parcely číslo	m ²	Číslo parcely	Výmera		Druh pozemku	Vlastník, (iná opráv. osoba) adresa, (sídlo)
PK vložky	parcely	ha	m ²								ha	m ²		
LV	PK	KN	ha	m ²							ha	m ²	kód	
Stav právny je totožný s registrom C KN														
1748		5393/1	2864	ost.pl.						5393/1	2864	ost.pl.	37	Doterajší
2644		5394/1	326	ost.pl.						5394/1	326	ost.pl.	34	detto
Spolu:			3190								3190			
<p>Legenda: kód spôsobu využitia 34 Pozemok, na ktorom je manipulačná a skladová plocha, objekt a stavba slúžiaca lesnému hospodárstvu 37 Pozemok, na ktorom sú skaly, svahy, rokliny, výmole, vysoké medze s krovím alebo kamením a iné plochy, ...</p> <p>Poznámka: Zriaďuje sa vecné bremeno na priznanie práva uloženia inžinierskych sietí (splaškovej a dažďovej kanalizácie) na pozemkoch p.č. 5393/1 a 5394/1 vo vyznačenom rozsahu v prospech VODOTIKA-MG spol. s r.o.</p>														




5413/59

5413/7

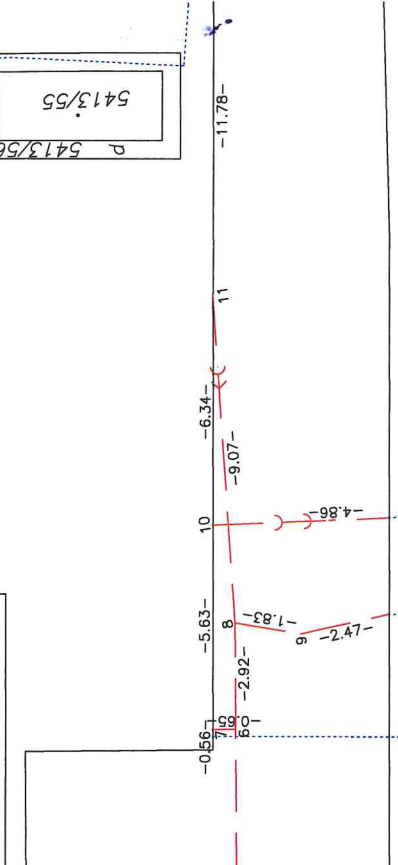
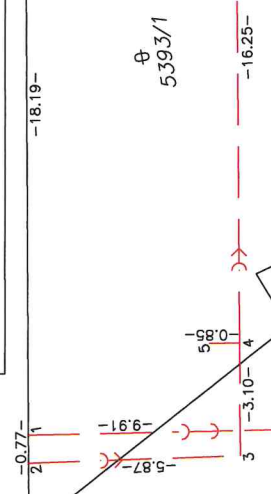
BRATISLAVA 9-1/22

BRATISLAVA 9-1/24



5393/97

5393/1



5392/2

5391/8

5391/4

A 5394/1

5394/6