



Spopiatnané v zmysle
zákona č. 145/1995 Z.z.

Geometrický plán je podkladom na právne úkony, keď údaje doterajšieho stavu výkazu výmer sú zhodné s údajmi platných výpisov z katastra nehnuteľností

Vyhoviteľ TRIGON ALFA, spol. s r.o. Zememeračská kancelária Karloveská 1/F 841 04 Bratislava TEL: 0903 844 844 IČO:35734311 filip.fronc@gmail.com		Kraj Bratislavský	Okres Bratislava II	Obec Bratislava – m.č. Ružinov
Kot. územie Nivy		Číslo plánu 143/2020	Mapový list č. Bratislava 8-0/31 Bratislava 8-0/32	
		vyznačenie vecného bremena na priznanie práva uloženia a užívania inžinierskych sietí na parc.č. 21796/1, 21797, 21800		
Vyhoviteľ:		Autorizačne overil		Úradne overil
Dňa: 12.11.2020	Meno: Ing. Ondrej Paulik	Dňa: 12.11.2020	Meno: Ing. Viera Froncová	Meno: Ing. Dušan Benčík
Nové hranice boli v prírode označené ochranným pásmom		Náležitosťami a presnosťou zodpovedá predpisom		Číslo: G1- 11-12-2020
Záznam podrobného merania (meračský náčrt) č. E 4380				Úradne overené podľa par.9 zákona NR SR č. 215/1995 Z.z. o geodézii a kartografii
Súradnice bodov označených číslami a ostatné meračské údaje sú uložené vo všeobecnej dokumentácii				

V Ý K A Z V Ý M E R

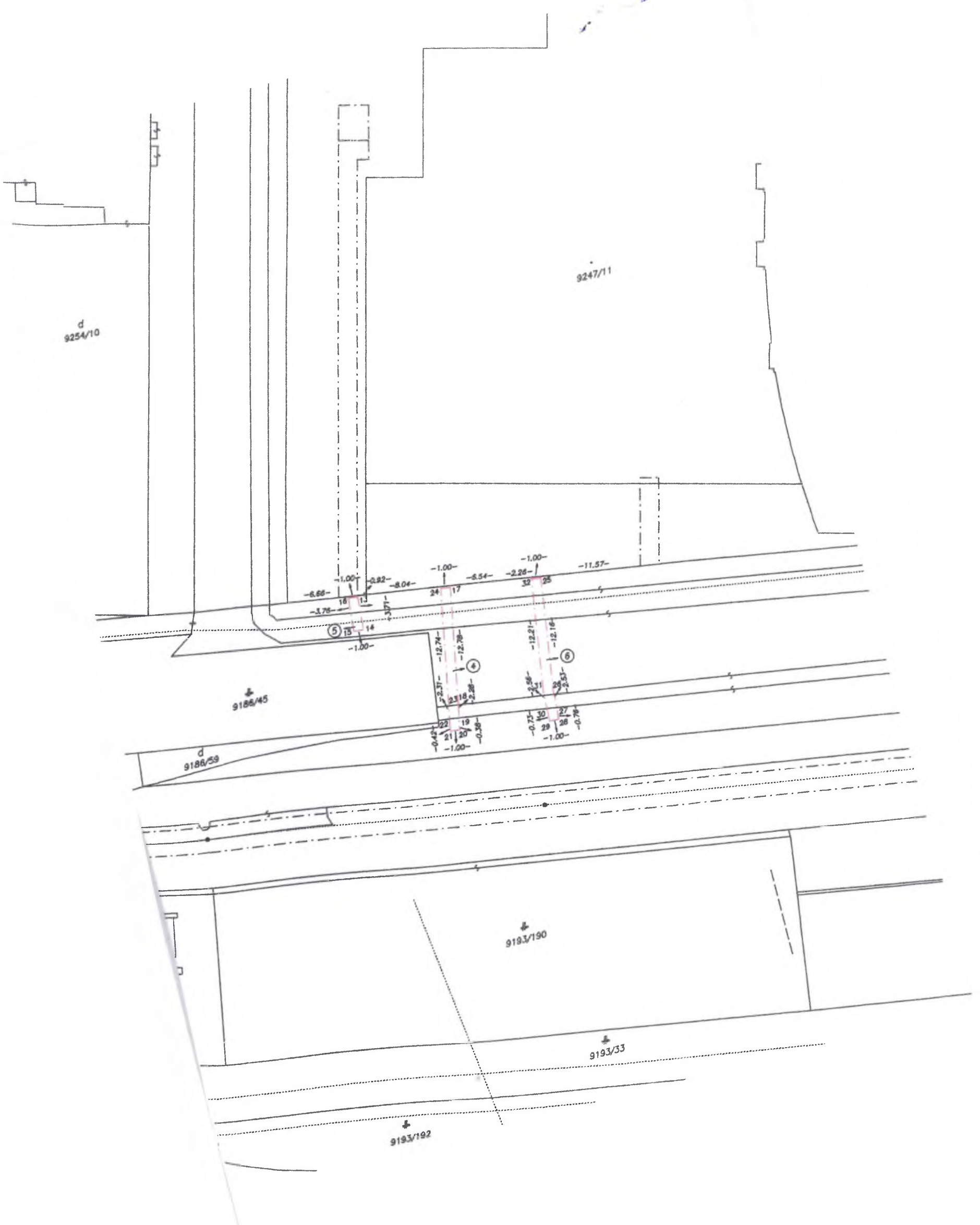
Doterajší stav			Zmeny						Nový stav						
Číslo			Výmera		Druh pozemku	Diel	k parcele číslo	m ²	od parcely číslo	m ²	Číslo parcely	Výmera		Druh pozemku	Vlastník (iná opráv.osoba) adresa,(sídlo)
PK vložky	parcely		ha	m ²								ha	m ²		
LV	PK	KN													
Stav právny je totožný s registrom C KN															
<i>Vyčíslenie rozsahu vecného bremena</i>															
1		21796/1	1	3931	zast.pl.	4			21796/1	15	21796/1	1	3931	zast.pl. 25	Hlavné mesto SR Bratislava
						5			21796/1	4					
						6			21796/1	15					
797		21797		2406	zast.pl.	1			21797	6	21797		2406	zast.pl. 22	D e t t o
						2			21797	6					
						3			21797	7					
797		21800		2350	zast.pl.	7			21800	12	21800		2350	zast.pl. 22	D e t t o
5127		9247/7		2905	ost.pl.						9247/7		2905	ost.pl. 37	Klingerka, s.r.o. Dvořdkovo náb. 10, BA
3919		9247/10		1153	zast.pl.						9247/10		1153	zast.pl. 26 21	Wayden, s.r.o. Dvořdkovo náb. 10, BA
Spolu :			2	2745						65		2	2745		

Poznámka : Zriaďuje sa vecné bremeno práva ochranného pásma vo vyznačenom rozsahu na uloženie prípojky vody SO 11 (diel č. 4) a prípojky plynu SO 30 (diel č. 5) na pozemku parc.č. 21796/1 a prípojok splaškovej kanalizácie SO 14 (diel č. 1,2,3), na pozemku 21797 v prospech vlastníka pozemku 9247/7.

Poznámka : Zriaďuje sa vecné bremeno práva ochranného pásma vo vyznačenom rozsahu na uloženie prípojky vody SO 10 (diel č. 6) na pozemku parc.č. 21796/1 a prípojky splaškovej kanalizácie SO 13 (diel č. 7) na pozemku parc.č. 21800, v prospech vlastníka pozemku 9247/10 a stavby na pozemku parc.č. 9247/10.

Legenda: kód spôsobu využívania 22 – pozemok, na ktorom je postavená inžinierska stavba – cestná, miestna a účelová
 25 – pozemok, na ktorom je postavená ostatná inžinierska stavba a jej súčasti
 26 – pozemok, na ktorom je rozostavaná stavba
 37 – pozemok, na ktorom sú skaly, svahy, rokliny, výmole, vysoké medze s krovím alebo kamením a iné plochy, ktoré neposkytujú trvalý úžitok

kód druhu stavby 21 – rozostavaná budova



d
9254/10

9247/11

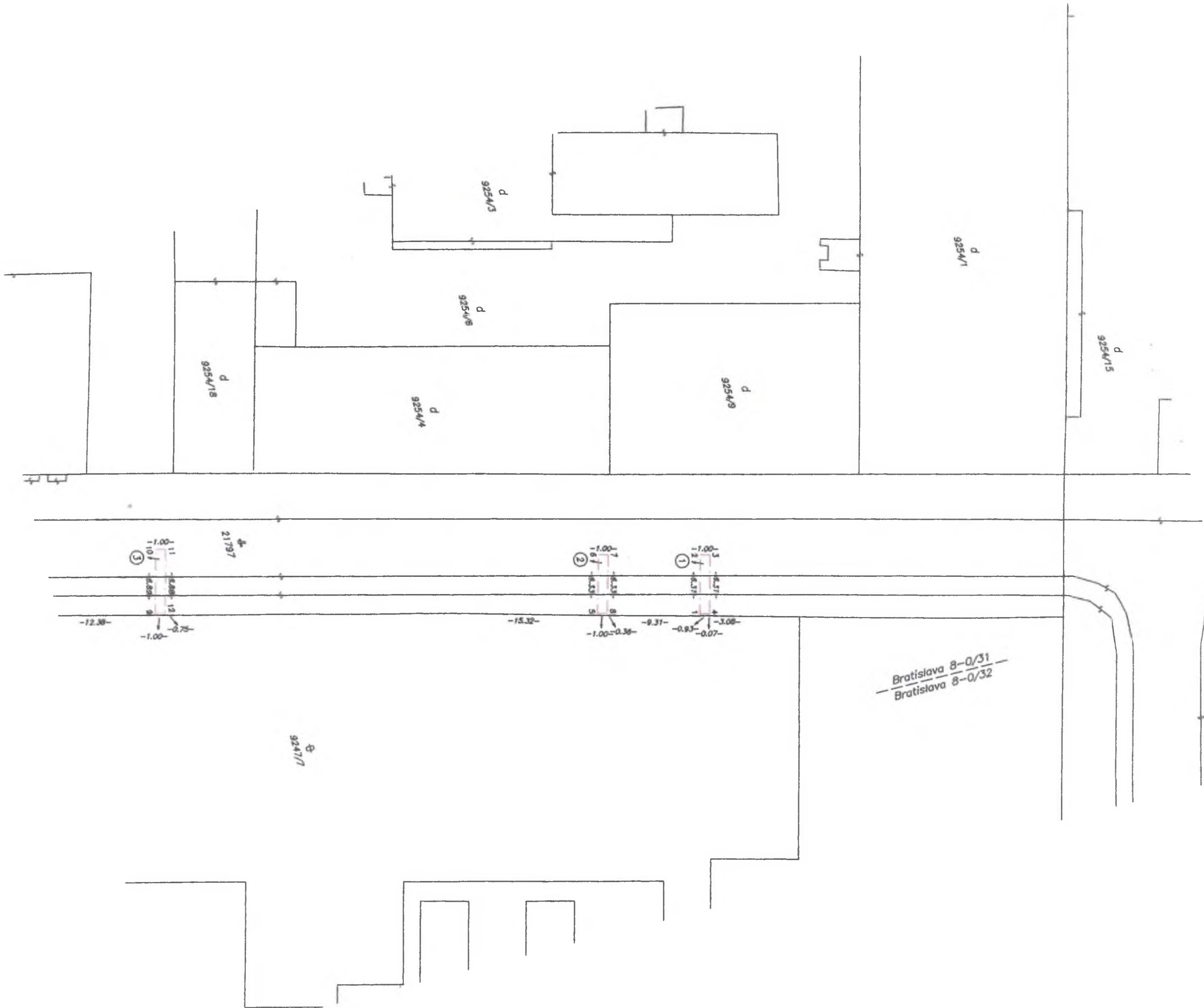
9186/45

d
9186/59


9193/190

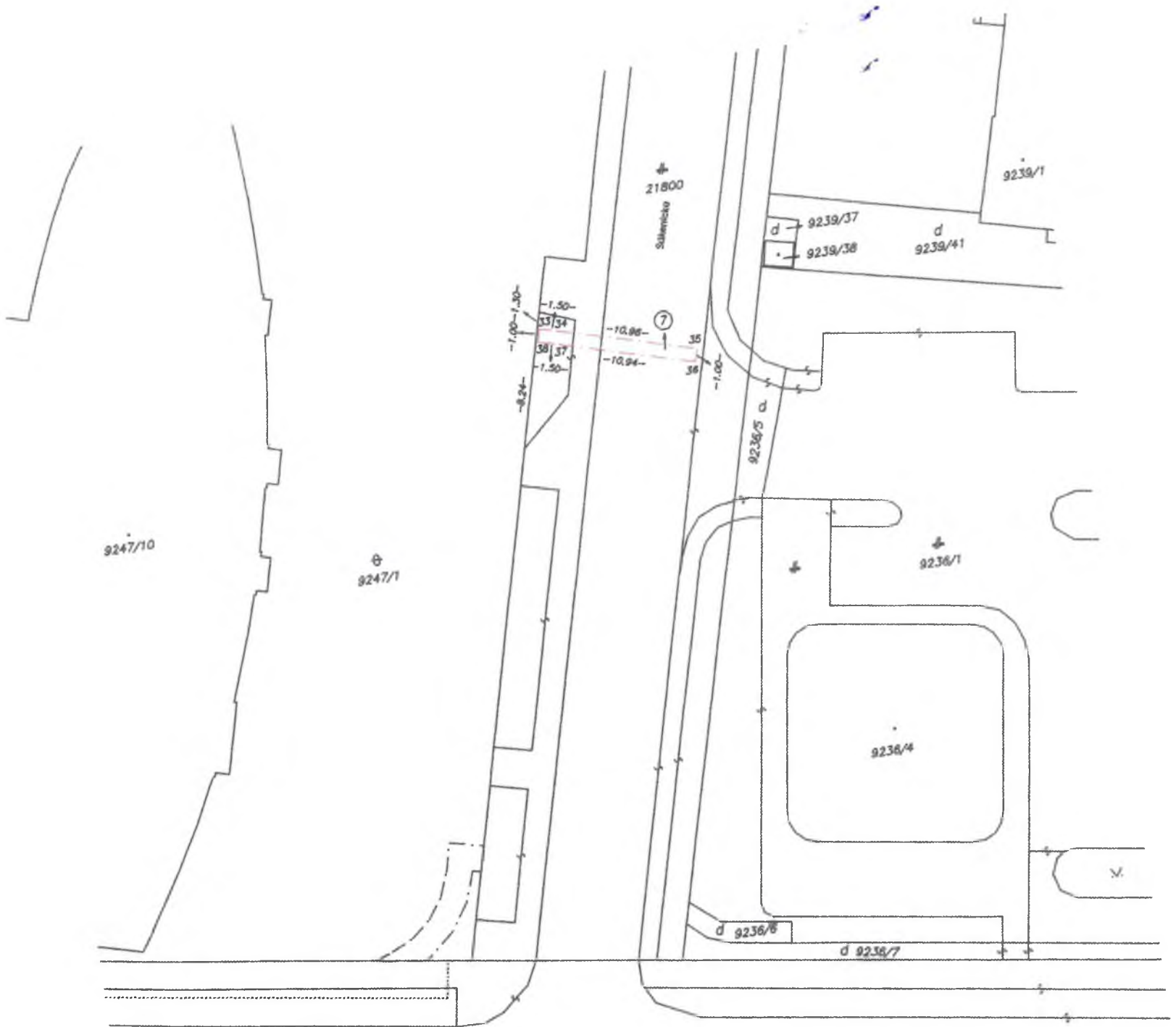
9193/33

9193/192



Bratislava 8-0/31
 Bratislava 8-0/32





21796/1

9186/63

9186/30

9186/62

d 9193/685

d 9193/34