

Strojopísaná v 2-ohodnotení
 číslo z 14/10

Geometrický plán je podkladom na právne úkony, keď údaje doterajšieho stavu výkozu výmer sú zhodné s údajmi plotných výpisov z katastra nehnuteľností

Vyhoviteľ GEOMETRES s.r.o. <i>geodetické práce</i> Pekná cesta 19 831 52 Bratislava 0903 470 320, andrej.gata@gmail.com IČO:47 849 746		Kraj <i>Bratislavský</i>	Okres <i>Bratislava II</i>	Obec <i>BA-m.č. RUŽINOV</i>
		Kat. územie <i>Nivy</i>	Číslo plánu <i>2004/2021</i>	Mapový list č. <i>Bratislava 8-0/14; Bratislava 8-0/32</i>
		GEOMETRICKÝ PLÁN		
		<i>na vyznačenie vecného bremena práva uloženia inž. sietí na parc. reg. C-KN p.č. 21844/2 a 21844/55.</i>		
Vyhotočil		Autorizačne overil		Úradne overil <i>Ing. Marián Družil</i>
Dňa: <i>27.04.2021</i>	Meno: <i>Ing. Andrej Gáfa</i>	Dňa: <i>27.04.2021</i>	Meno: <i>Ing. Andrej Gáfa</i>	Dňa: <i>6.5.2021</i>
Nové hranice boli v prírode označené <i>inžinierskou sieťou</i>		Číslo: <i>G1-36912021</i>		
Záznam podrobného merania (meračský náčrt) č. <i>4466</i>		Náležitosti a prístupnosť		
Súradnice bodov označených číslami a ostatné meračské údaje sú uložené vo všeobecnej dokumentácii				

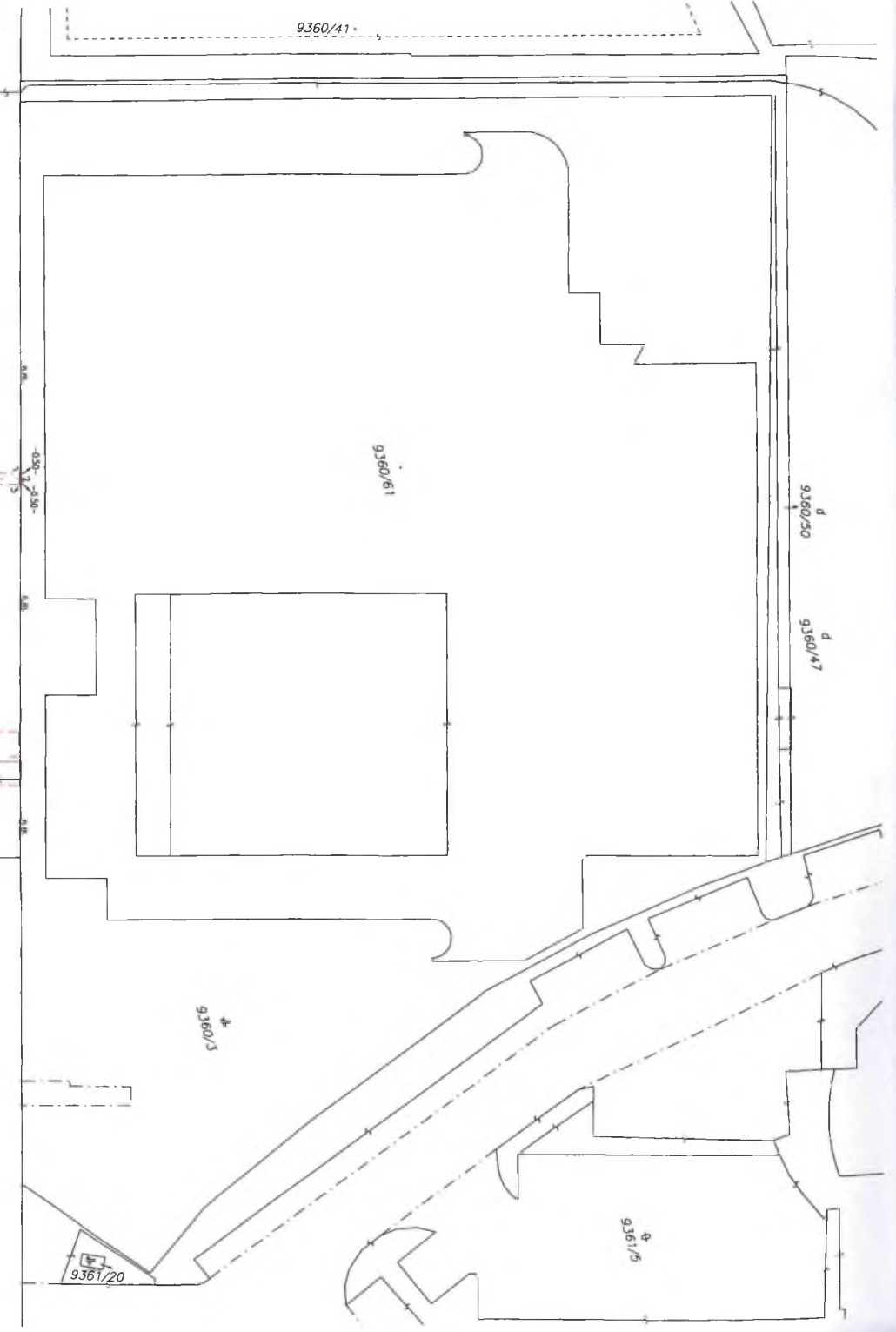
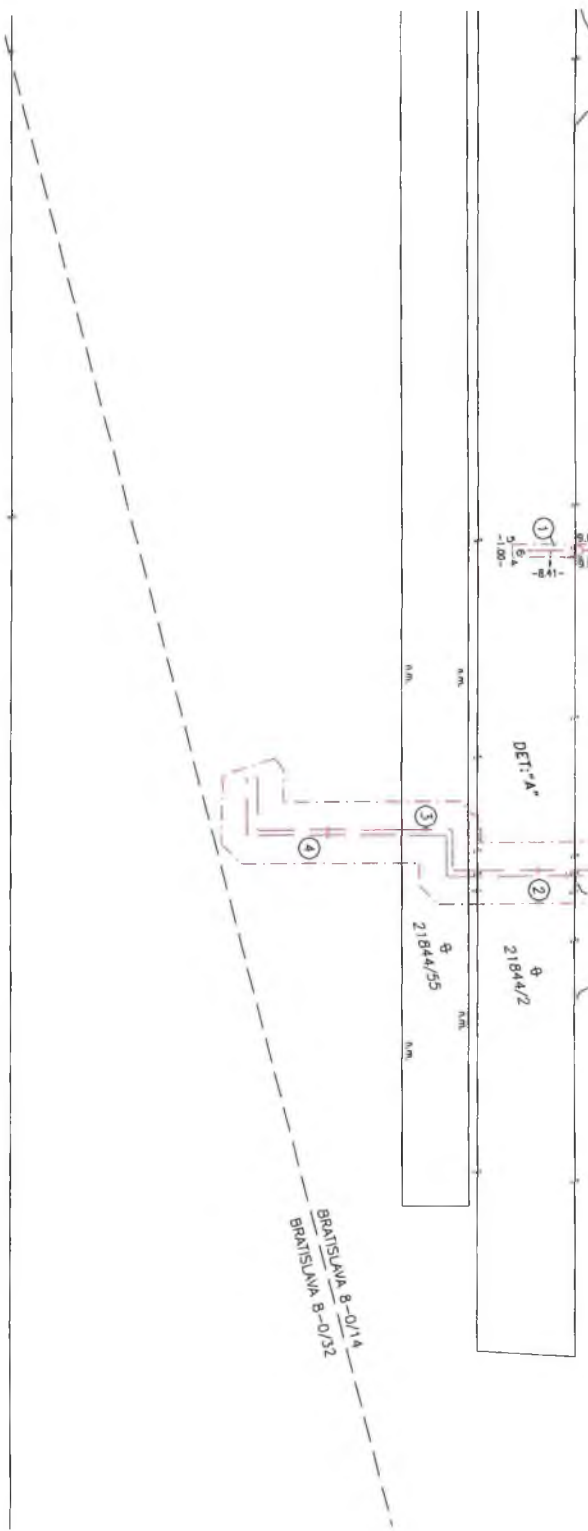
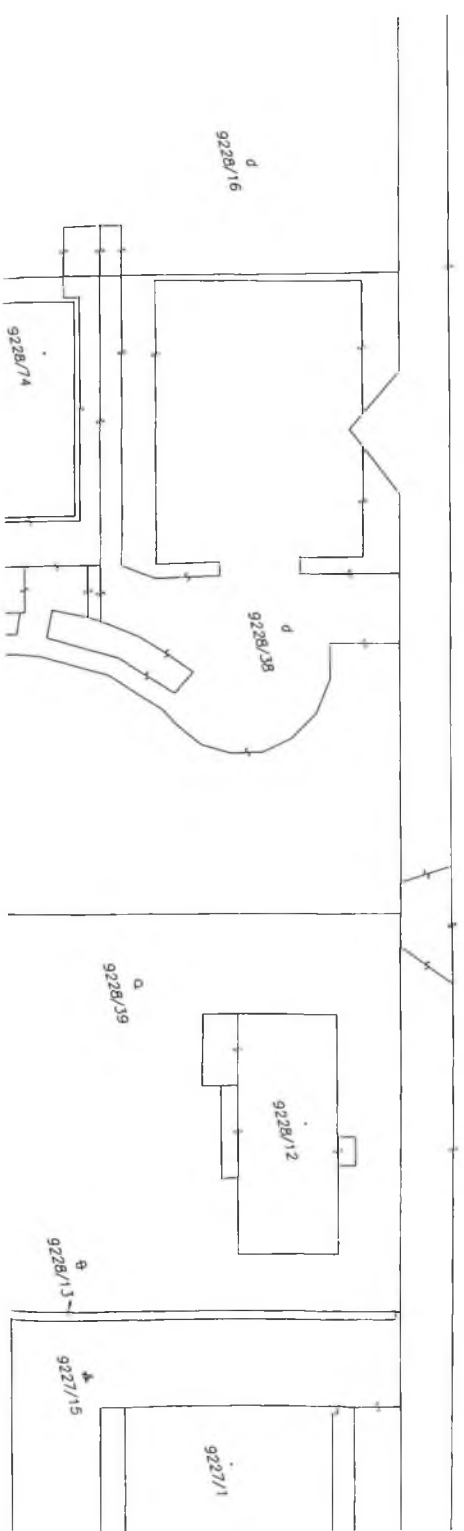
VÝKAZ VÝMER

str.1

Doterajší stav					Zmeny					Nový stav				
Číslo		Výmera		Druh pozemku	Diel	k parcele číslo	m ²	od parcely číslo	m ²	Číslo parcely	Výmera		Druh pozemku	Vlastník, (iná opráv. osoba) adresa, (sídl.)
PK vložky	parcely	ha	m ²								ha	m ²		
LV	PK	KN	ha	m ²							ha	m ²	kód	
Stav právny je totožný s registrom C KN Vyčíslenie rozsahu ochranného pásma														
1043		9360/3		1882	zost.pl.					9360/3		1882	zost.pl. 25	Discovery Residence s.r.o Trnavská cesta 27/A Bratislava
1043		9360/61		3945	zost.pl.					9360/61		3945	zost.pl. 26 21	detto
797		21844/2	4	3655	ost.pl.	1		21844/2	10	21844/2	4	3655	ost.pl. 37	Hlavné mesto SR Bratislava Primaciálne námestie 1 Bratislava
						2		21844/2	64					
						4		21844/2	81					
132		21844/55		1007	ost.pl.	3		21844/55	36	21844/55		1007	ost.pl. 37	Hlavné mesto SR Bratislava Mestská správa komunikácií Bratislava
Spolu:			5	0489					191		5	0489		

Legenda: kód spôsobu využívania 25 Pozemok, na ktorom je postavená ostatná inžinierska stavba a jej súčasť
 26 Pozemok, na ktorom je rozostavaná stavba
 37 Pozemok, na ktorom sú skaly, svahy, rakliny, výmole, vysoké medze s krovím alebo kamením a iné plochy, ...
 kód druhu stavby 21 Rozostavaná budova

Poznámka: Zriaďuje sa vecné bremeno na priznanie práva uloženia inžinierskych sietí (kanalizačná prípojka) na pozemku KN-C parc. č. 21844/2 vo vyznačenom rozsahu v prospech vlastníka pozemkov parc. č. KN-C 9360/3 a 9360/61.
 Zriaďuje sa vecné bremeno na priznanie práva uloženia inžinierskych sietí (horúcovodná prípojka) na pozemkoch KN-C parc. č. 21844/2, 21844/55 vo vyznačenom rozsahu v prospech vlastníka pozemkov parc. č. KN-C 9360/3 a 9360/61.





DET. "A"

