



Spoplatnené v zmysle
zákona č. 145/1995 Z.z.

Geometrický plán je podkladom na právne úkony, keď údaje doterajšieho stavu výkazu výmer sú zhodné s údajmi platných výpisov z katastra nehnuteľnosti

Vyhotovitel' GEOMETRES, s.r.o. geodetické práce Pekná cesta 19, 83152 Bratislava andrej.gata@gmail.com tel. : 0903 470 320 IČO: 47849746		Kraj Bratislavský	Okres Bratislava III	Obec BA – m. č. Nové Mesto
		Kat. územie Nové Mesto	Číslo plánu 85/2020	Mapový list č. Pezinok 8-8/34
		GEOMETRICKÝ PLÁN		
		na vyznačenie vecného bremena na priznanie práva uloženia inžinierskych sietí na pozemku KN-C parc. č. 22046 (KN-E parc. č. 22058).		
Vyhotovitel		Autorizačne overil		Úradne overil Meno: Ing. Marián Druska
Dňa: 07.01.2021	Meno: Ing. Ľubomíra Ogurčáková	Dňa: 07.01.2021	Meno: Ing. Andrej Gáta	Dňa: 07.01.2021
Nové hranice boli v prírode označené neboli označené		Náležitostami a presnosťou zodpovedá predpisom		Úradne overené podľa § 9 zákona NR SR č. 215/1995 Z.z. o geodézii a kartografii
Záznam podrobného merania (meračský náčrt) č. 6469		 Pečiatka a podpis		 Pečiatka a podpis
Súradnice bodov označených číslami a ostatné meračské údaje sú uložené vo všeobecnej dokumentácii				

VÝKAZ VÝMER

Doterajší stav										Zmeny				Nový stav				
př/n vločky	listu vlastn.	Číslo				Druh pozemku	Výmera		Diel číslo	k parcele číslo	m ²	od parcely číslo	m ²	Číslo parcely	Výmera		Druh pozemku	Vlastník, (iná opráv. osoba) adresa, (sídlo)
		PK	KN-E	KN-C	parcely		ha	m ²							ha	m ²		
	5567		22058			zast.pl.	1398	1			Stav právny		(22058		1398	zast.pl.)	doterajší	
	4871		12747/1			zast.pl.	87	2		10	22058		12747/1		87	zast.pl. 26 21	Šimonič Ján r. Šimonič, Pluhová 955/24, Bratislava	
Spolu:							1485			13					1485			
			22046			zast.pl.	9413				Stav podľa registra C KN		22046		9413	zast.pl. 22	doterajší	
	4871		12747/1			zast.pl.	87						12747/1		87	zast.pl. 26 21	ako v stave právnom	
Spolu:							9500								9500			

Poznámka : Zriaďuje sa vecné bremeno na priznanie práva uloženia inžinierskych sietí na pozemku KN-E parc. č. 22058 vo vyznačenom rozsahu v prospech vlastníka pozemku parc. č. KN-C 12747/1.

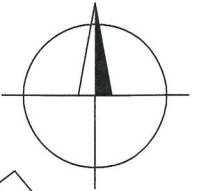
Legenda: kód spôsobu využívania

22 - pozemok, na ktorom je postavená inžinierska stavba - cestná, miestna a účelová komunikácia, lesná cesta, poľná cesta, chodník, nekryté parkovisko a ich súčasť

26 - pozemok, na ktorom je rozostavaná stavba

kód druhu stavby

21 - rozostavaná budova



12752

12751/2

12751/1

d
12747/2

12748

12747/1

12743

(22058)

22046

12741/32

