

Spoplatnené v zmysle
zákona č. 145/1995 Z.

Geometrický plán je podkladom na právne úkony, keď údaje doterajšieho stavu výkazu výmer sú zhodné s údajmi platných výpisov z katastra nehnuteľností

Vyhoviteľ JUMI s.r.o. Medzilaborecká 27 Bratislava 82101 IČO: 35931469		Kraj <i>Bratislavský</i>	Okres <i>Bratislava III</i>	Obec <i>Bratislava-Rača</i>
		Kat. územie <i>Rača</i>	Číslo plánu <i>182.31/2019</i>	Mapový list č. <i>Pezinok 8-8/21, 22</i>
		GEOMETRICKÝ PLÁN		
Vyhoviteľ		Autorizačne overil		Úradne overil Meno: <i>Ing. Marián Muska</i>
Dňa: <i>11.9.2020</i>	Meno: <i>Ing. Peter Oravec</i>	Dňa: <i>11.9.2020</i>	Meno: <i>Ing. Ivan Mišák</i>	Dňa: <i>7.10.2020</i>
				Číslo: <i>G1-190912020</i>
Nové hranice boli v prírode označené <i>inžinierskou sieťou, ochranným pásmom</i>		Náležitosti a presnosťou zodpovedá predpisom		Úradne overené podľa § 9, zákona NR SR č. 215/1995 Z.z. o geodézii a kartografii
Záznam podrobného merania (meračský náčrt) č. <i>7420</i>		Pečiatka a podpis		Pečiatka a podpis
Súradnice bodov označených číslami a ostatné meračské údaje sú uložené vo všeobecnej dokumentácii				

VÝKAZ VÝMER

Doterajší stav										Zmeny					Nový stav			
pžkn. vložky	listu vlastn.	Číslo parcely			Druh pozemku	Diel číslo	k parcele číslo	od parcely číslo	m ²	m ²	Číslo parcely	Výmera		Druh pozemku	Vlastník, (inď opráv. osoba) adresa, (sídlo)			
		PK	KN-E	KN-C								ha	m ²					
	1		21229/3		ost.pl.	1	21229/3	42	21229/3	21229/3	8390	ost.pl. 37	Doterajší					
	1		21229/266		ost.pl.	2	21229/266	612	21229/266	21229/266	3053	ost.pl. 37	detto					
	1		21229/267		ost.pl.	3	21229/267	15	21229/267	21229/267	997	ost.pl. 37	detto					
	1		21229/269		ost.pl.	4	21229/269	682	21229/269	21229/269	4606	ost.pl. 37	detto					
											1	7046						
Poznámky: Zriaďuje sa vecné bremeno na priznanie práva uloženia inžinierskych sietí (podzemné elektrické vedenie) a vecné bremeno ochranného pásma na parcelách reg.C-KN p.č. 21229/3, 21229/266, 21229/267, 21229/269. v rozsahu uvedených dielov v prospech Žďapadoslovenská distribučná, a.s., Čulenova 6, Bratislava.																		
Legenda: kód spôsobu využívania 37 Pozemok, na ktorom sú skaly, svahty, rokliny, výmole, vysoké medze s krovím alebo kamením a iné plochy, ...																		

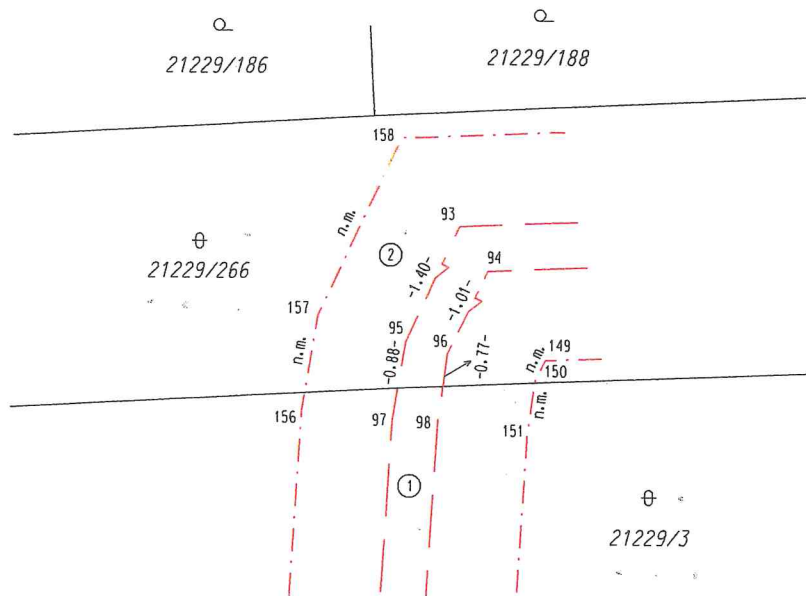
Spolu:

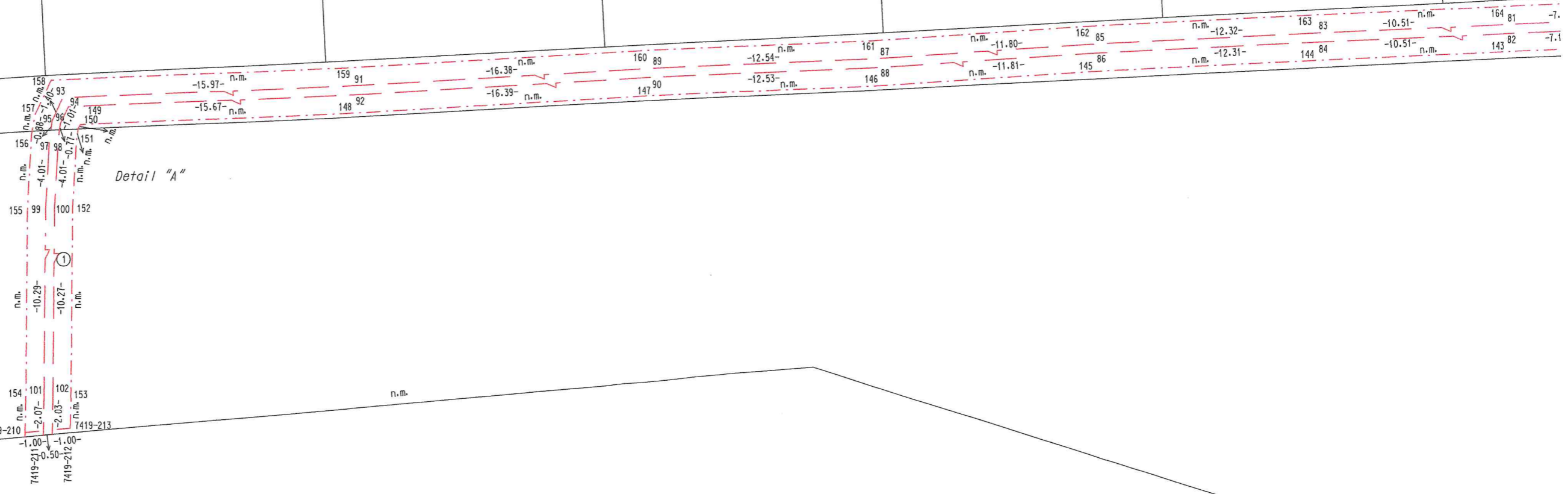
1 7046

1351

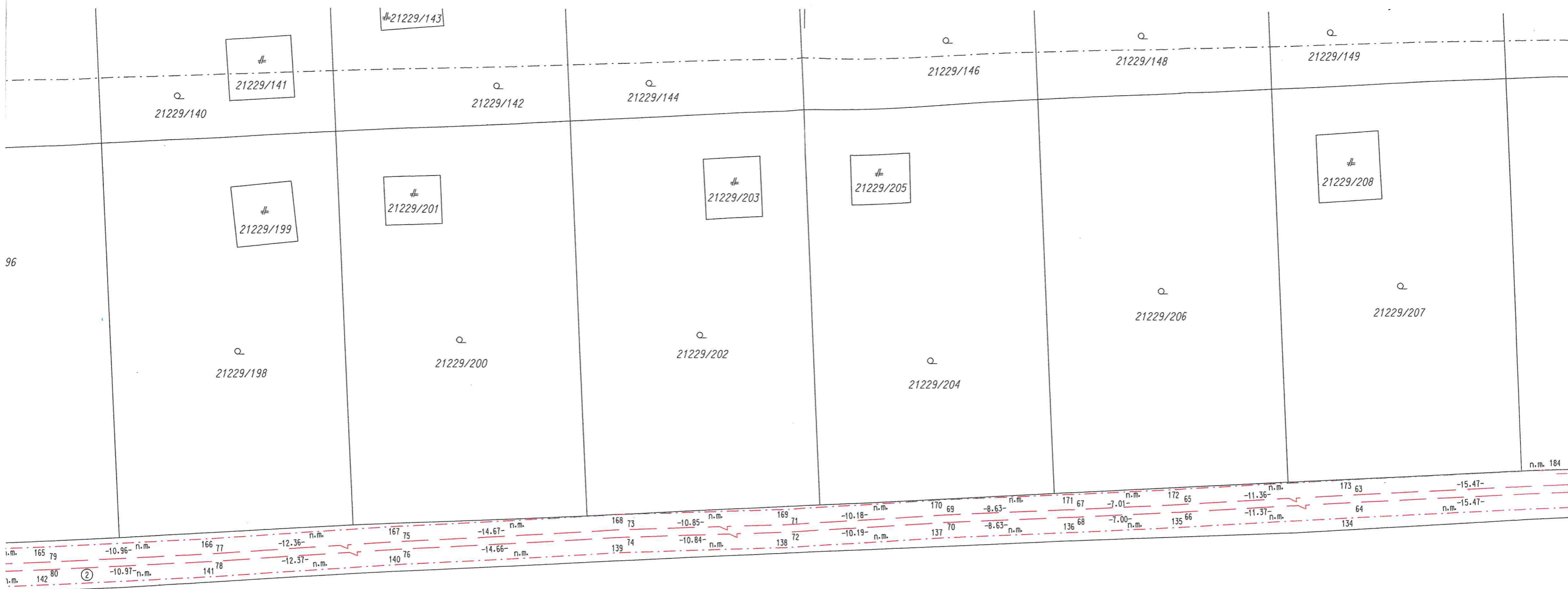
1 7046

Detail "A"





Detail "A"



⊕
21229/3

⊕
21324/1



21229/151

Q 21229/152

Q 21229/154

Q 21229/156

21229/28

Q
21229/209

Q
21229/210

Q
21229/211

Q
21229/212

H
21229/267

Q
21229/213

H
21229/215

Q
21229/214

Q
21229/216

H
21229/217

H
21229/269

H
21229/131

Q
21229/265

Q
21229/241

Q
21229/242

Výkres č.1
Výkres č.2

H
21229/1

Výkres č.1

2

n.m. -15.08- 59 -14.64- 57 -11.42- n.m. 174 55 -9.23- 175 53 -12.25- 176 n.m. -15.04- 49 -18.29- 47 -14.46-
n.m. -15.07- 132 60 -14.65- n.m. 131 58 -11.39- n.m. 130 56 -9.24- n.m. 54 -12.25- 188 n.m. 128 -15.05- n.m. 127 50 -18.30- 126 48 -14.46-
n.m. 185 n.m. 174 55 n.m. 176 n.m. 128

21229/215

Q
21229/214

:/217

Q
21229/216

21229/219

Q
21229/218

Q
21229/9

Q
21229/220

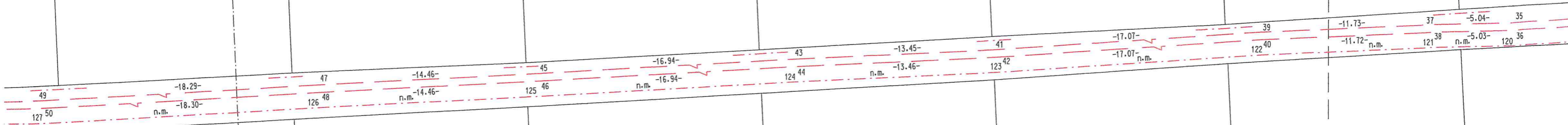
Q
21229/221

21229/223

Q
21229/222

21229/225

2122



Q
21229/241

Výkres č.2
Výkres č.1

Q
21229/242

Q
21229/29

Q
21229/243

Q
21229/30

Q
21229/244

Q
21229/245

PEZINOK 8-8/21
PEZINOK 8-8/22

Q
21229/246

21229/2

21



21229/227

21229/229

21229/231

21229/233

21229/235

21229/237

Q
21229/226

Q
21229/228

Q
21229/230

Q
21229/232

Q
21229/234

Q
21229/236

n.m. -14.26-

33
119.34

-14.95-
n.m. -14.95-

31
32.118

-15.08-
n.m. -15.08-

29
30.117

-14.01-
n.m. (4)

27
28.116

-12.40-

25
115.26

-12.63-

n.m. -12.62-

23
114.24

-12.84-
n.m. -12.85-

21
113.22

-14.99-

-14.99- n.m.

Q
21229/249

Q
21229/251

Q
21229/253

Q
21229/255

Q
21229/257

Q
21229/258

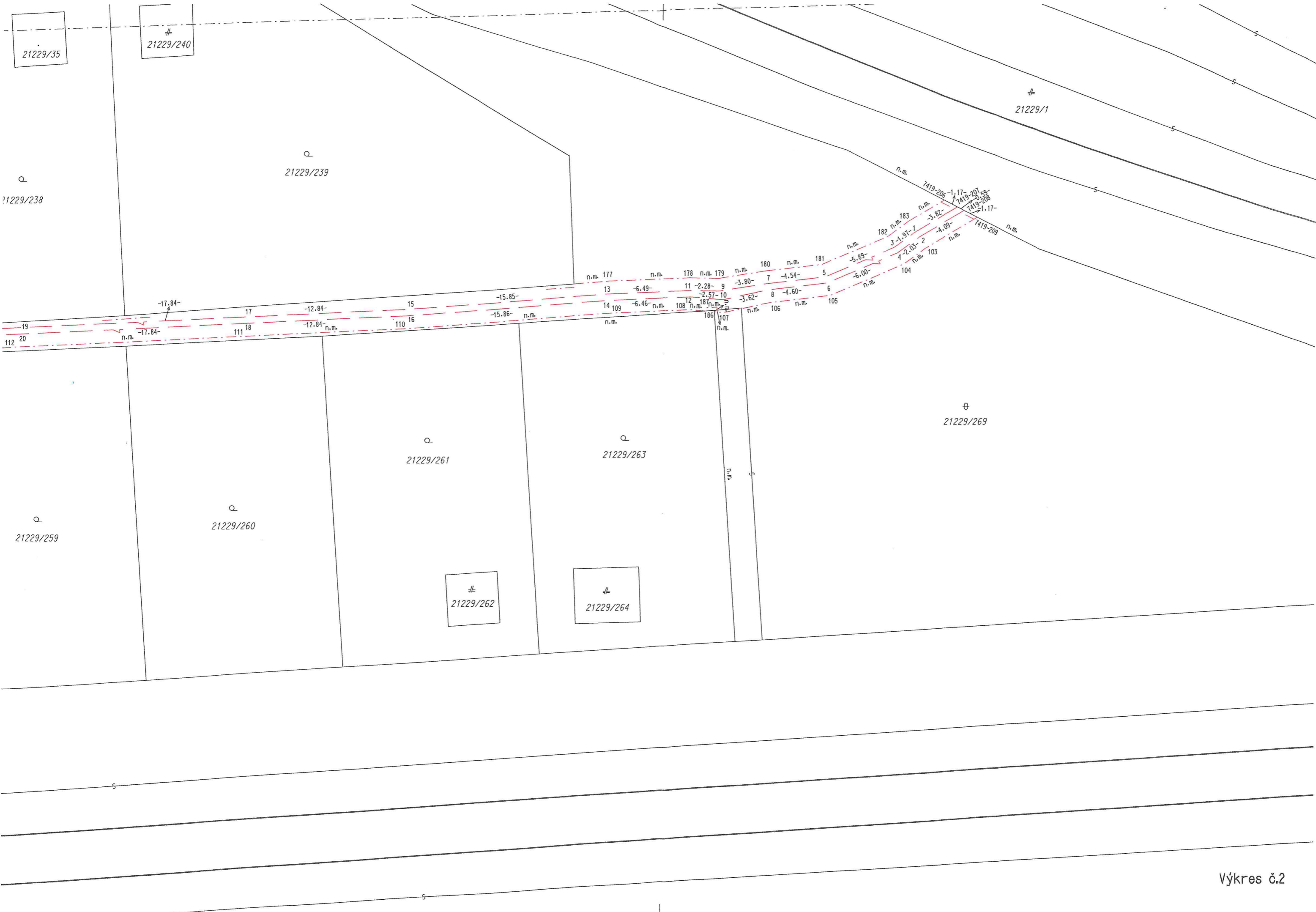
21229/250

21229/252

21229/254

21229/256

21229/1



21229/35

21229/240

21229/1

21229/238

21229/239

19
112 20
n.m. -17.84-
17
111 18
-12.84-
15
110 16
-12.84-
15.85-
-15.86-
n.m.

21229/259

21229/260

21229/261

21229/263

21229/269

21229/262

21229/264