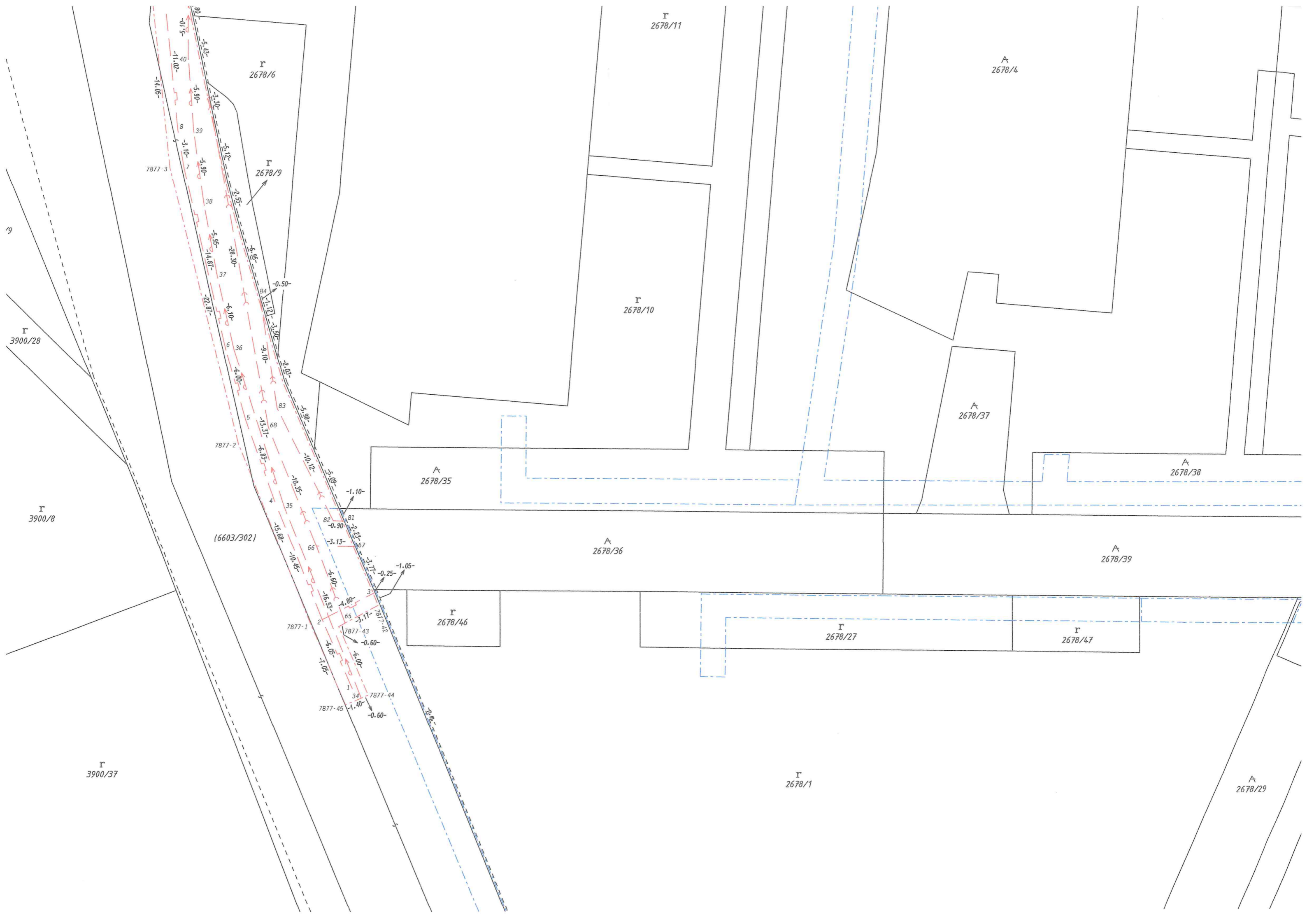




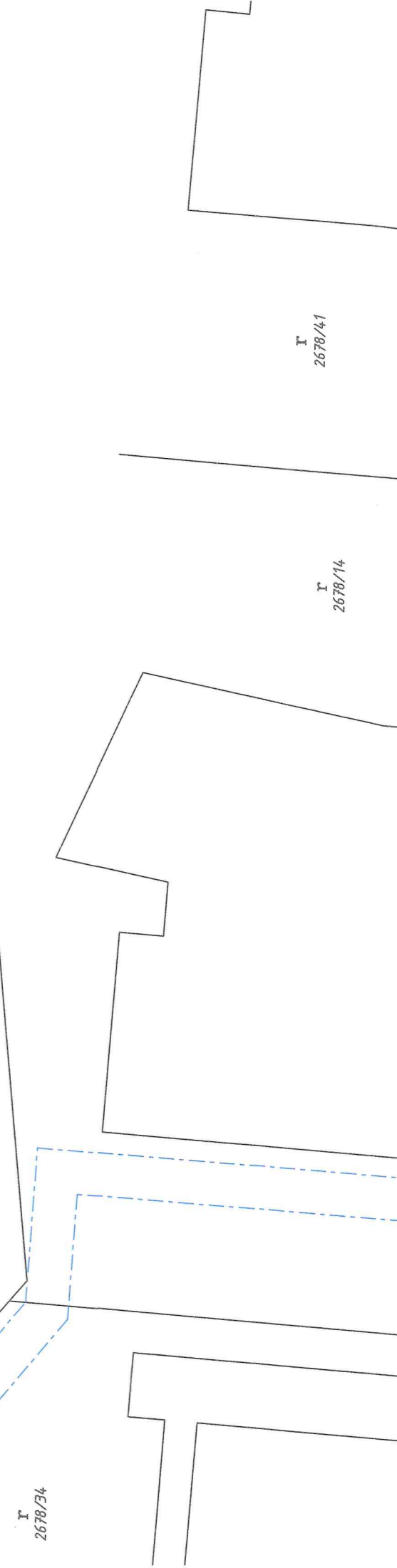
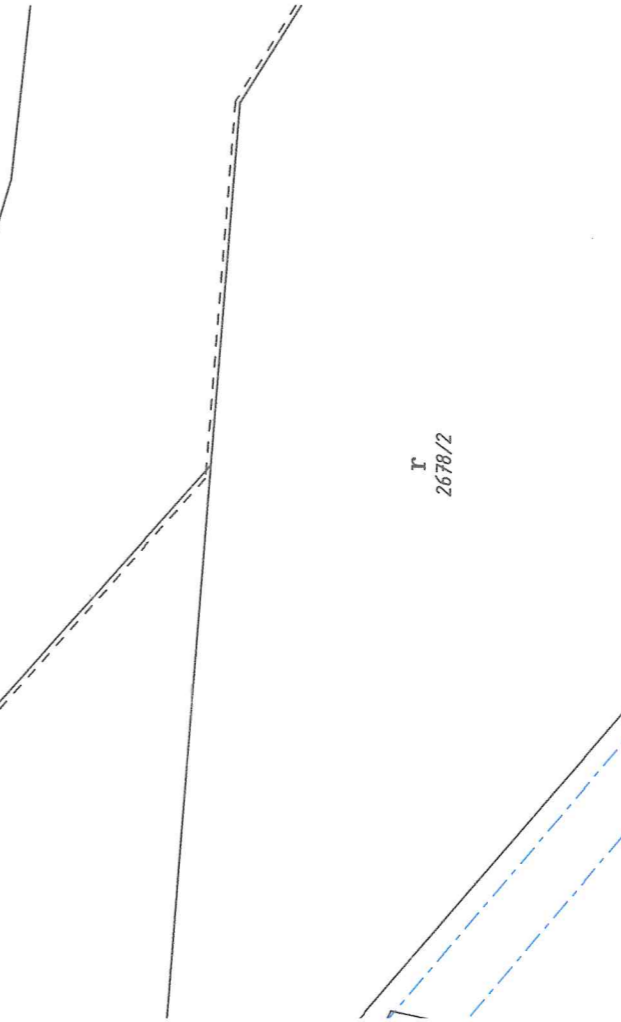
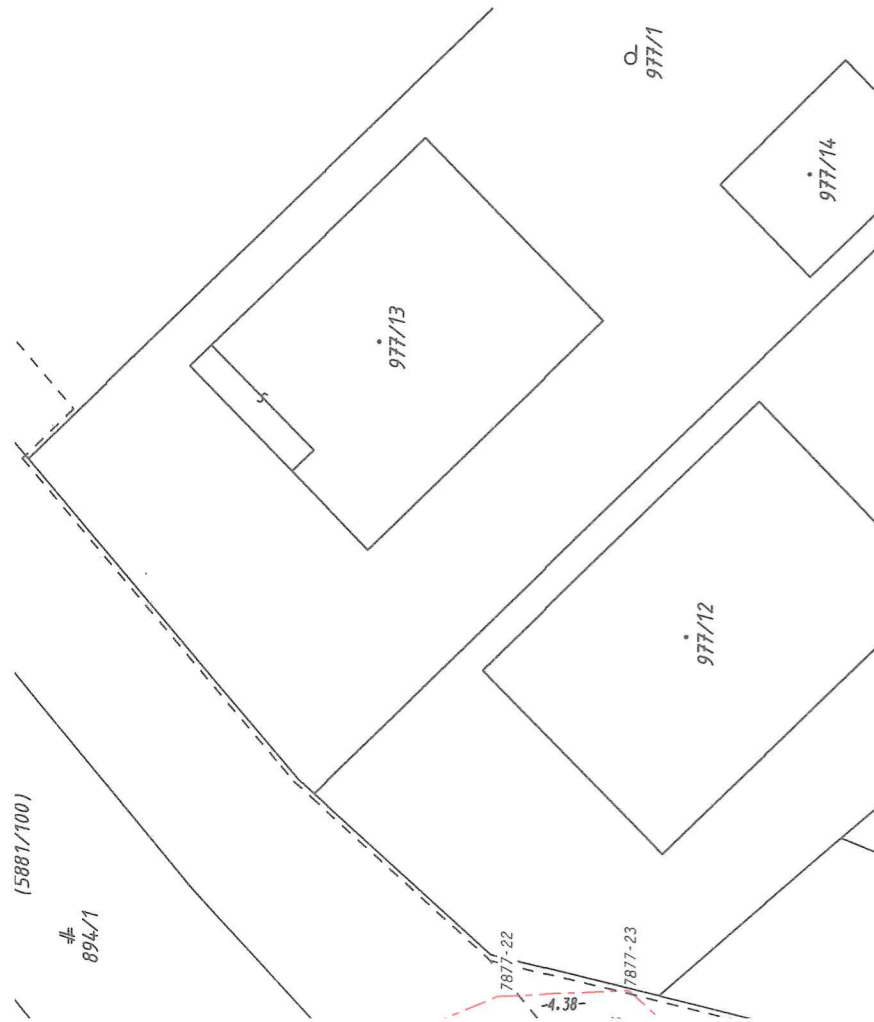
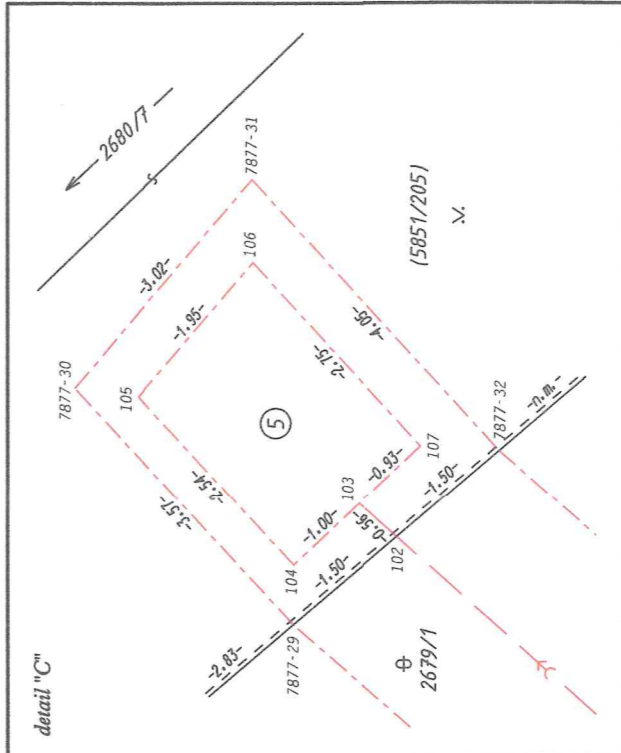
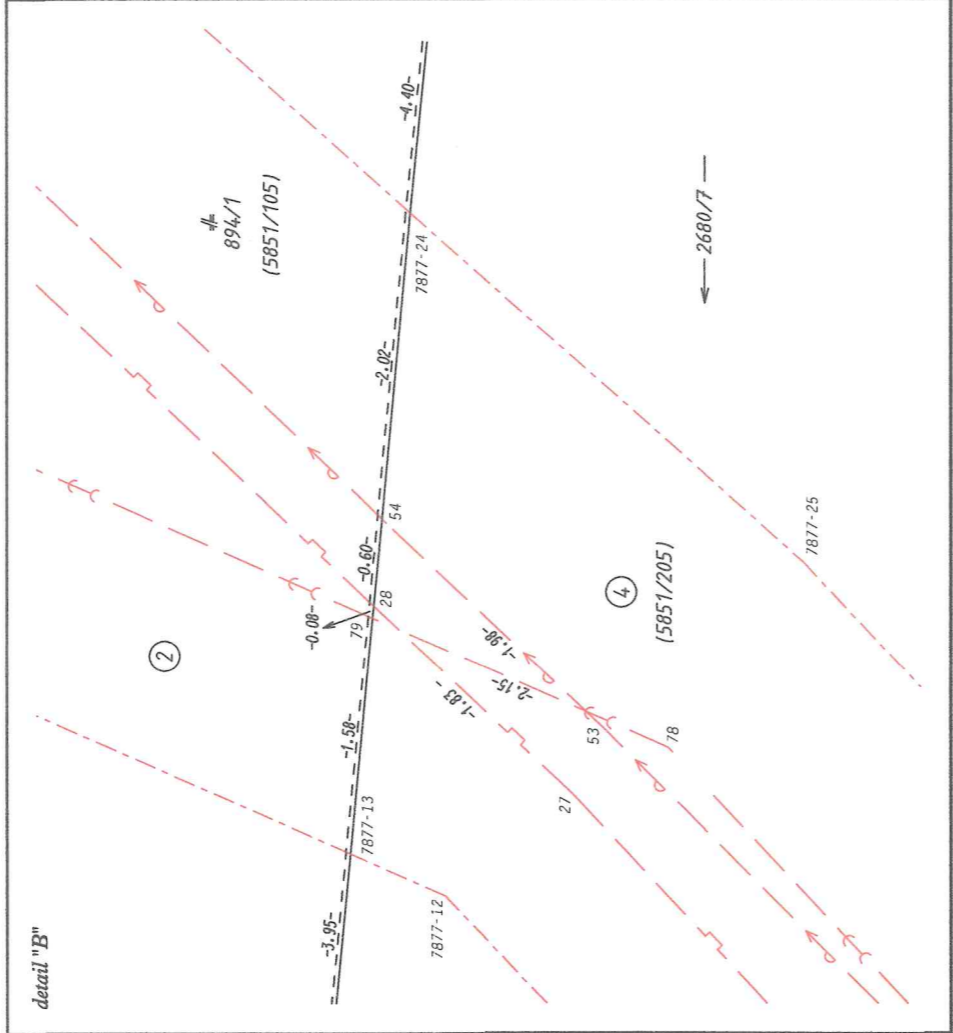
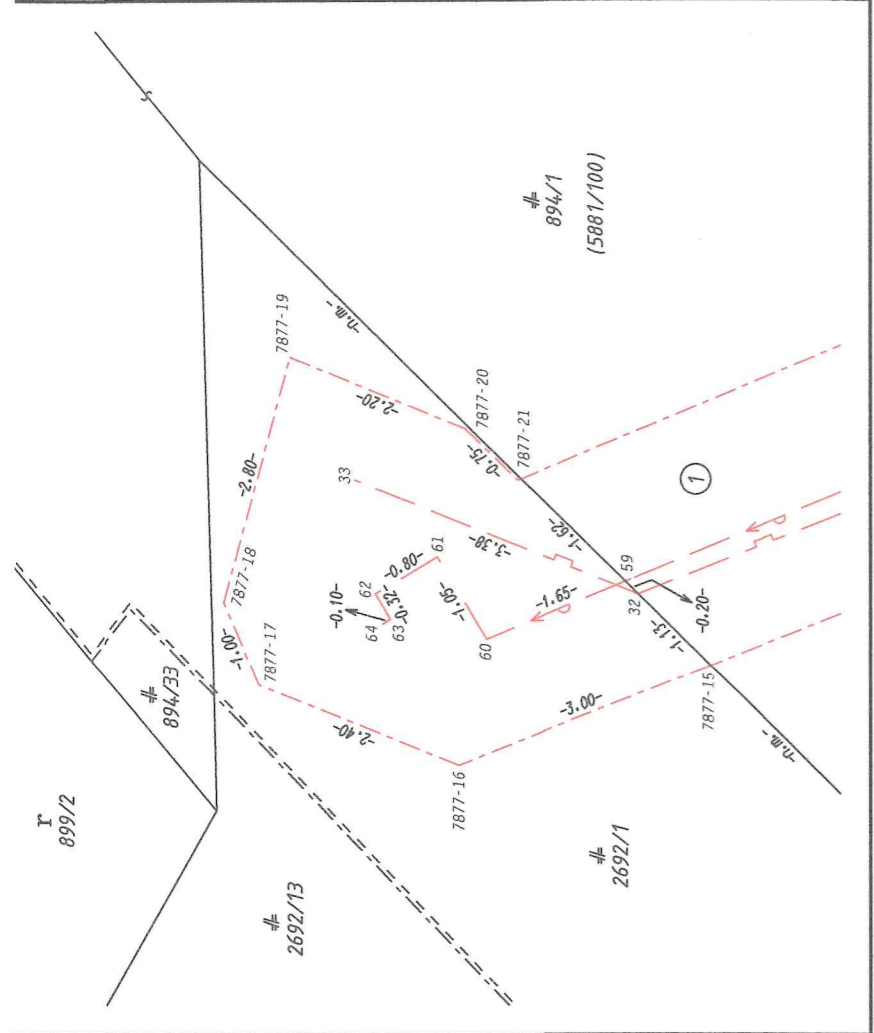
Spoplatnené v zmysle
zákona č. 145/1995 Z.z.

Geometrický plán je podkladom na právne úkony, keď údaje doterajšieho stavu výkazu výmer sú zhodné s údajmi platných výpisov z katastra nehnuteľnosti

 Hviezdoslavova 894/30, 922 03 Vrbové IČO: 36 254 444 tel/fax: 033/7792819 mt: 0905475236 www.geodone.sk	Kraj BRATISLAVSKÝ	Okres BRATISLAVA IV	Obec BA-m.č. ZÁHORSKÁ BYSTRICA		
	Kat. územie ZÁHORSKÁ BYSTRICA	Číslo plánu 396 / 2020	Mapový list č. Stupava I - 5 / 21		
GEOMETRICKÝ PLÁN <small>na zriadenie vecného bremena práva uloženia inž. sietí a ochranného pásma na parcelách C KN č. 2679/1, E KN č. 5881/100, 5851/105, 5851/205, 6603/302.</small>					
Vyhotovil		Autorizačne overil		Úradne overil	
Dňa: 28.9.2020	Meno: Zuzana Gacková	Dňa: 29.9.2020	Meno: Ing. Richard Bunčiak	Dňa: 19-10-2020	Číslo: G1-2042/20
Nové hranice boli v prírode označené <i>neboli stabilizované</i>		Náležitosti a presnosťou zodpovedá predpisom		Úradne overené podľa § 9 zákona NR SR č.215/1995 Z.z. o geodézii a kartografii	
Záznam podrobného merania (meračský náčrt) č. 8073					
Súradnice bodov označených číslami a ost.meračské údaje sú uložené vo všeobecnej dokumentácii					







VÝKAZ VÝMER

Doterajší stav										Zmeny					Nový stav			
pžkn. vložky	PK	listu vlatn. LV	Číslo parcely			Druh pozemku	Diel parcely číslo	k parcele číslo	m ²	od parcely číslo	m ²	Číslo parcely	Výmera		Druh pozemku	Vlastník (iná oprávnená osoba) adresa, (sidlo)		
			KN-E	KN-C	ha								ha	m ²				
7186			5881/100		6588	1			5881/100	76	(5881/100			zast.pl.)	Doterajší			
7186			5851/105		113	2			5851/105	41	(5851/105			tr.tr.p.)	Doterajší			
7186			5851/205		0098	3			5851/205	86	(5851/205	3		tr.tr.p.)	Doterajší			
5536				2679/1	632	6			2679/1	154	2679/1			ost.pl. 37	Doterajší			
1			6603/302		3682	7			6603/302	523	(6603/302	1		zast.pl.)	Doterajší			
Spolu:										5			5	1113				
-----										<i>Stav podľa registra C KN</i>								
-----														98	zast.pl. 22	Doterajší		
-----														3034	zast.pl. 22	Doterajší		
5536														3189	vodná pl. 11	Doterajší		
-----														632	ost.pl. 37	Doterajší		
-----														5476	zast.pl. 22	Doterajší		
Spolu:										2			2	2429				

P o z n á m k a : Zriaďujú sa vecné bremena práva uloženia inžinierskych sietí (vodovodné potrubie, plynové potrubie, splašková kanalizácia a dažďová kanalizácia), ich zariadení a ochranného pásma na parcele registra C KN č. 2679/1 a parcelách registra E KN č. 5881/100, 5851/105, 5851/205, 6603/302 vo vyznačenom rozsahu v prospech vlastníka inžinierskych sietí a ich zariadení. (West park - Zahorinská Bystrička, s.r.o., Starorímska č.2 Bratislava)

L e g e n d a : kód spôsobu využitia II - Vodný tok (prírodný - rieka, úmeľ - kandi, náhon a iné)
 22 - Pozemok, na ktorom je postavená inžinierska stavba - cestná, miestna a účelová komunikácia, lesná cesta, poľná cesta, chodník, nekrýté parkovisko a ich súčasti
 37 - Pozemok, na ktorom sú skaly, svahy, rokliny, výmole, vysoké medze s krovím alebo kamením a iné plochy, ktoré neposkytujú trvalý úžitok