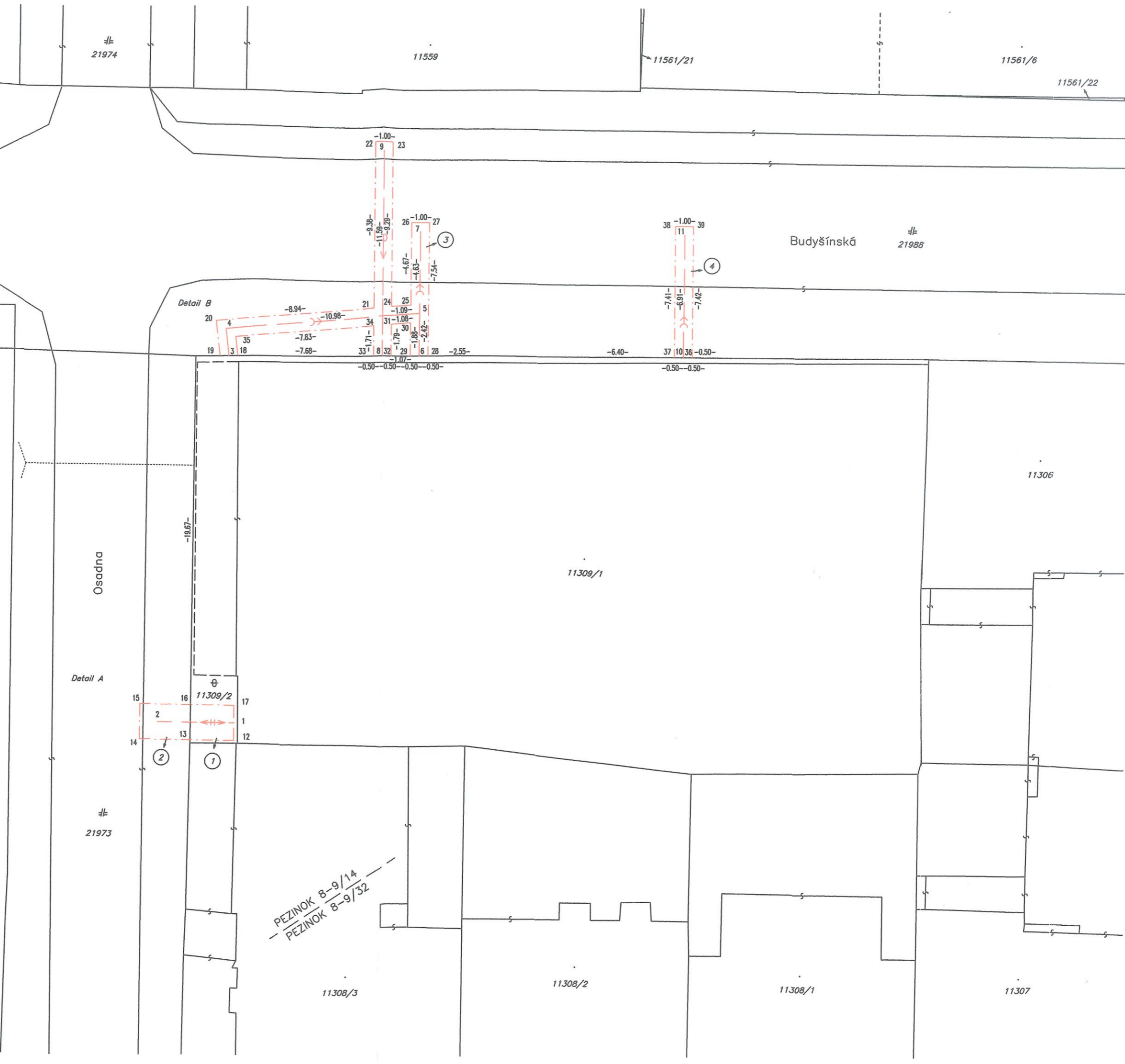
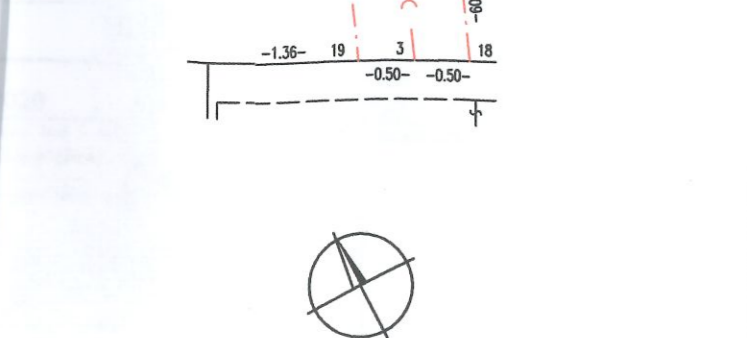
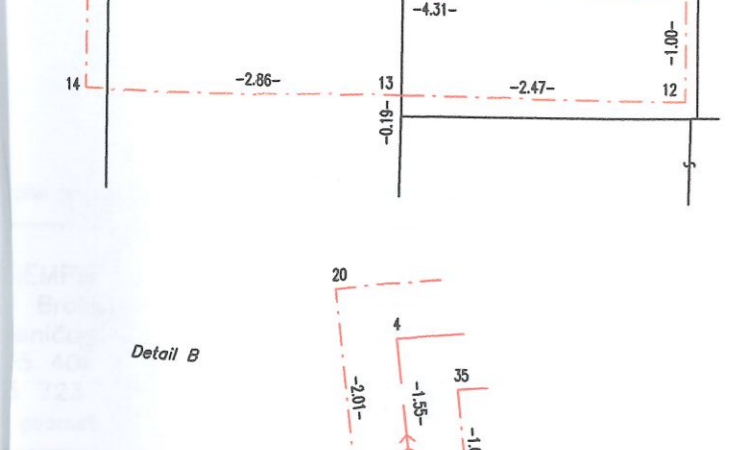
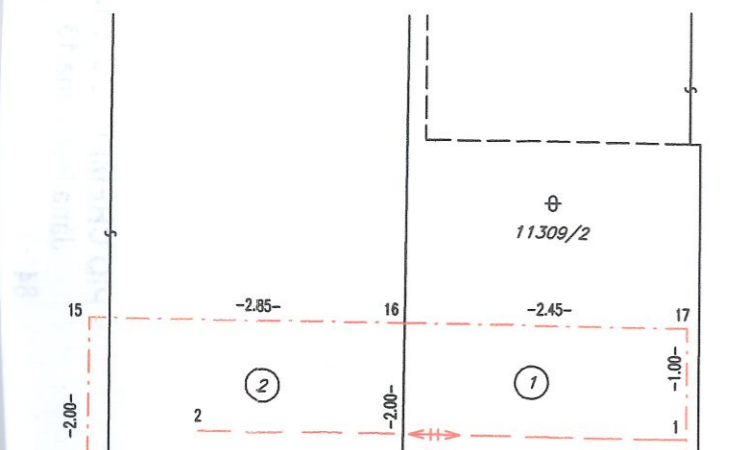
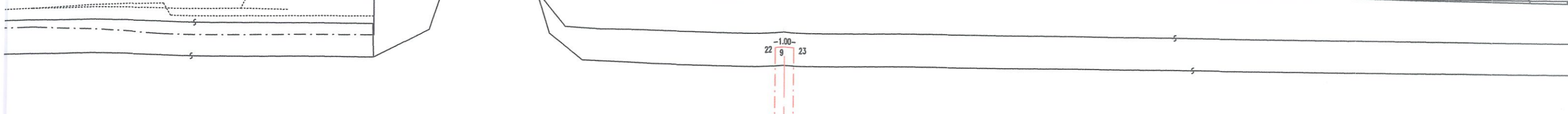





Spoplatnené v zmysle zákona č. 145/1995 Z.z.

Geometrický plán je podkladom na právne úkony, keď údaje doterajšieho stavu výkazu výmer sú zhodné s údajmi platných výpisov z katastra nehnuteľností.

Vyhoviteľ PIO CHEMPIK GS, s.r.o. 841 07 Bratislava Jána Poničana 13 tel.:0905 404 313 IČO: 35 723 785 e-mail: geometer@mail.t-com.sk		Kraj Bratislavský kraj	Okres Bratislava III	Obec Bratislava – Nové Mesto
		Kat. územie Nové Mesto	Číslo plánu 21/2020	Mapový list č. Pezinok 8–9/14,32
		GEOMETRICKÝ PLÁN na vyznačenie práva uloženia inž. sietí na pozemkoch reg. C KN p.č.11309/2, p.č.21973 a p.č.21983		
Vyhoviteľ		Autorizačne overil		Úradne overil Meno: Ing. Dobroľuba Bandžáková
Dňa: 25.09.2020	Meno: Ing.Bohumil Levčák	Dňa: 02.10.2020	Meno: Ing.Milica Vašková	Dňa: 29-10-2020 Číslo: G1 - 2110/2020
Nové hranice boli v prírode označené inžinierskou sieťou		Náležitostami a presnosťou zodpovedá predpisom		Úradne overené podľa § 9 zákona NR SR č.215/95 Z.z. o geodézii a kartografii
Záznam podrobného merania (meračský náčrt) č. 6425				
Súradnice bodov označených číslami a ostatné meračské údaje sú uložené vo všeobecnej dokumentácii				



PEZINOK 8-9/14
PEZINOK 8-9/32