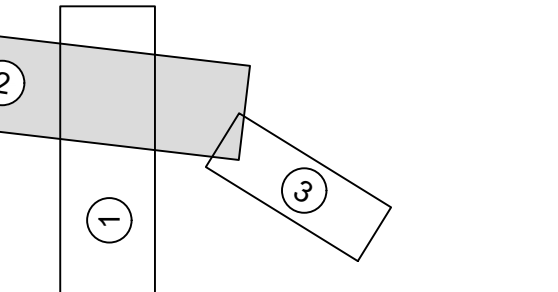


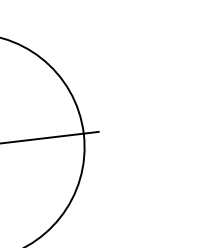
**SCHEMA VÝKRESOV:**



**LEGENDA:**

- EXISTUJÚCI STAV:**
- TRIGONOMETRICKÝ, POLYGONOVÝ BOD
  - BOD TECHNICKÉJ NIVELÁCIE
  - PODROBNÝ BOD
  - BOD PK-STAVU
  - BOD EN-STAVU
  - BOD NOVOHO STAVU
  - MEDZNIK NOVOHO STAVU
  - MEDZNIK HRANOVÝ BOD
  - JEDNOTLIVÝ STROM
  - IHLIČNATÝ STROM
  - LISTNATÝ STROM
  - LISTNATÝ STROM
  - PREDMET MALÉHO ROZSAHU
  - STRED PREDMETU MALÉHO ROZSAHU
  - POKNIK, SOCHA
  - VÝKLADNÁ SKRÍŇKA
  - SVETELNÉ NAVESIE
  - STANIČNÍK
  - ZASTÁVKA VEREJNEJ DOPRAVY
  - SVETELNÝ SIGNÁL
  - MIESTNA TABUĽA
  - DOPRAVNÁ ZNAČKA
  - STĽP, STOŽAR
  - FRIEBRANOVÝ STOŽIAR
  - DREVENÝ STĽP
  - BETONOVÝ STĽP
  - KOVOVÝ STĽP TRAKČNÝ
  - BETONOVÝ STĽP TRAKČNÝ
  - HYDRANT NADZEMNÝ
  - HYDRANT PODZEMNÝ
- UZÁVER UŽIVATEĽA:**
- UZÁVER PLYNOVODU
  - ORIENTAČNÝ STĽPK
  - VPUŠŤ
  - SIETOVÝ REGULÁTOR
  - ODFUKOVACIA RÚRA
  - SVETIDLO NA STOŽARI
  - KABELOVÁ SPOJKÁ
  - ELEKTRÁREŇ
  - ROZDELOVACIA SKRÍŇKA
  - ROZDELOVACIA SKRÍŇKA MALÁ
  - TRANSFORMAČNÁ STANICA
  - HLÁSIČ VB
  - STUDŇA
  - ŠAČHTA BEZ ROZLIŠENIA
  - VODOMERNA ŠAČHTA
  - KANALIZAČNÁ ŠAČHTA
  - ARMATURNÁ ŠAČHTA
  - VRT
  - SONDA VRTANÁ
  - VÝŠKA VODOROVNEJ HRANY
  - DREVENÝ PLOT
  - DRÔTENÝ, KOVOVÝ PLOT
  - ŽIVÝ PLOT
  - MUROVANÝ PLOT
  - OPOVŇOVANÝ MŮR
  - ZVODIDLO
  - ZÁBRADLIE
  - SILNOPRŮD NADZ.
  - SILNOPRŮD VN NADZ.
  - SILNOPRŮD VVN NADZ.
  - TELEFÓN NADZ.
  - SIET RURA NADZ.

- OCHRANNÉ PÁSMA DRÁHY
  - KATASTRÁLNE HRANICE
  - STAV KN
  - STAV PK
  - EXISTUJÚCE VODOROVNÉ DOPRAVNÉ ZNAČENIE
  - KS-1 SONDY
- VÝHLADOVÉ INVESTÍCIE:**
- CYKLOTRASA "DÚBRÁVSKÁ RADIÁLA"
  - PREDĽŽENIE ELEKTRICKEJ TRATE DÚBRÁVKA - DEVINSKÁ NOVÁ VES (ŽEL. STANICA - I. ETAPA) - VÝHLAD (TŠ, r. 2010)
  - TIOP LAMÁČSKÁ BRÁNA (DUR, r. 2015)
- RIEŠENÁ STAVBA DOPRAVNÉHO PREPOJENIA II/505 S MČ DÚBRÁVKA**
- STAVEBNÉ OBJEKTY DOPRAVNÉHO PREPOJENIA II/505 S MČ DÚBRÁVKA
  - PROVIZÓRNÝ ŽELEZNIČNÝ MOST (C801) STAVBY DOPRAVNÉHO PREPOJENIA II/505 S MČ DÚBRÁVKA
  - NAVRHOVANÉ VODOROVNÉ DOPRAVNÉ ZNAČENIE DOPRAVNÉHO PREPOJENIA II/505 S MČ DÚBRÁVKA
  - PRELOŽKY INŽINIERSKYCH SIETI DOPRAVNÉHO PREPOJENIA II/505 S MČ DÚBRÁVKA



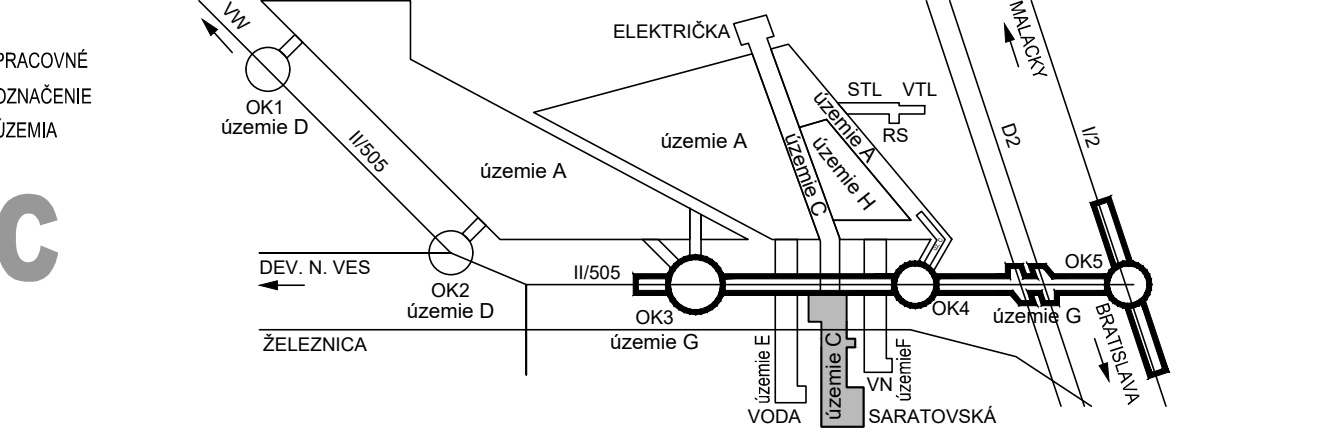
ZMĚNY DOKUMENTÁCIE

Zmena	Index	Dátum	Meno - Podpis	Text zmeny



**RIEŠENÁ ZÓNA**

**Nové dopravné prepojenie II/505 s MČ Dúbravka**



Manažér projektu:	Ing. Ján Kušnír	<i>J. Kušnír</i>	
Hlavný inžinier projektu:	Ing. Marek Šmelik	<i>M. Šmelik</i>	
Zodpovedný projektant časti:	Ing. Marek Šmelik	<i>M. Šmelik</i>	Tmavská cesta 27, 831 04 BRATISLAVA Generálny riaditeľ: Ing. Slavomír Podmanický
Navrhol - vypracoval:	Ing. Ján Kušnír	<i>J. Kušnír</i>	
Kontroloval:	Ing. Vladimír Rozboková	<i>V. Rozboková</i>	Zákazkové číslo: 1514 Dátum: 04/2017 Služba - účel: DRS Počet A4: 7x44 Mierka: 1:500 Časť: D Správa: D.2
Miesto stavby:	Bratislava	Bratislava IV	
Investor - stavebník:			NOVÉ DOPRAVNÉ PREPOJENIE II/505 S MČ DÚBRÁVKA D Koordinačný výkres stavby
Stavba:			
Objekt (stavba):			D_Koordinacny vykres stavby.dwg
Doplňujúce názvy príloh:			