














LEGENDA JESTVUJÚCICH INŽINIERSKÝCH SIETÍ		 SITUÁCIA M 1:500
	VEREJNÁ KANALIZÁCIA DN300	
	VZDUŠNÉ NN VEDENIE	
	VEREJNÝ VODOVOD DN80LT	
	NTL 150, VEREJNÝ PLYNOVOD	

LEGENDA NAVRHOVANÉHO NAPOJENIA NA INŽINIERSKE SIETE	
	ROZVÁDZAČ RE V PILIERI NAPOJENÝ KÁBLOM NAY-Y-J 4x25+CY25zž
	SKRIŇA SPP2/HASMA NA STĽPE VZD. VEDENIA KÁBEL NAY-Y-J 4x25+CY25zž DO RE ROZVÁDZAČA
	ROZVÁDZAČ RD V DOME NAPOJENIE S RE ROZVÁDZAČA KÁBLOM NYY-Y-J 4x16+CY25zž
	NAVRHOVANÁ PRÍPOJKA A ROZVOD VODY DN25 S NAVRHOVANOU VODOMERNOU ŠACHTOU
	NAVRHOVANÁ DAŽDOVÁ KANALIZAČNÁ PRÍPOJKA DN125, DN150
FŠ, ČŠ, RŠ	FILTRAČNÁ, ČISTIACA, REVÍZNA ŠACHTA DN400



Okresný úrad Bratislava katastrálny odbor	Okres Bratislava	Obec BA-m.č. DEVÍNSKA NOVÁ VES	Kat. územie Devínska Nová Ves
	Číslo zákazky K1-4402/30	Vektorová mapa	Mierka 1 : 1000
KÓPIA KATASTRÁLNEJ MAPY			
na parcelu: Spoplatnené v zmysle zákona 45/1995 Z.z.			
Vyhotovil	Dňa 15.06.2020		
Meno Dolnáková Štefánia	Pečiatka a podpis 		

NÁZOV STAVBY	KANCELÁRIA FINANČNÉHO PORADENSTVA S BYTOVÝM PRIESTOROM
MIESTO STAVBY	
INVESTOR	ING. STANISLAV RYBIANSKY S RODINOU, 
HLAVNÝ PROJEKTANT	
ZODP. PROJEKTANT	
VYPRACOVAL	
NÁZOV VÝKRESU	SITUÁCIA_KATASTER

 ARCH			
			
STUPEŇ PD	DSP	FORMÁT	2A4
ČASŤ PD	ARCHITEKTÚRA	DÁTUM	01/2019
MIERKA	M 1:1000	ČÍSL. VÝKR.	A01