

Znalec:**Ing. Peter Kapusta**

Saratovská č.3424/6C, 841 02 Bratislava

0903 404 301

kapusta.znalec55@gmail.com

evidenčné číslo: 911 517**Zadávatel':**

Hlavné mesto SR Bratislava, Primaciálne nám.č.1, 814 99 Bratislava

Číslo spisu/objednávka:

písomná objednávka č. OTS1903500 SNM/19/088/MR, zo dňa 02.10.2019

ZNALECKÝ POSUDOK

číslo 145/2019

Vo veci: stanovenia všeobecnej hodnoty pozemku registra "C" KN parc.č.4934/30, situovanom na ulici Stará Vajnorská, v MČ Bratislava - Nové Mesto, okres Bratislava III, k.ú.Nové Mesto (zapísaný v katastri nehnuteľností na LV č.5567).

Počet strán (z toho príloh): 27 (18)**Počet vyhotovení:** 4

I. ÚVOD

1. Úloha znalca (podľa uznesenia orgánu verejnej moci alebo objednávky, číslo uznesenia) a predmet znaleckého skúmania:

Stanoviť všeobecnú hodnotu pozemku registra "C" KN parc.č.4934/30, situovanom na ulici Stará Vajnorská, v MČ Bratislava - Nové Mesto, okres Bratislava III, k.ú.Nové Mesto (zapísaný v katastri nehnuteľností na LV č.5567).

2. Účel znaleckého posudku:

Prevod vlastníckych práv.

3. Dátum, ku ktorému je znalecký posudok vypracovaný (rozhodujúci na zistenie stavebno-technického stavu):

15.10.2019

4. Dátum, ku ktorému sa nehnuteľnosť alebo stavba ohodnocuje:

15.10.2019

5. Podklady na vypracovanie posudku:

5.a Podklady dodané zadávateľom:

- Katastrálna a satelitná mapa dotknutého územia a pozemku
- Územnoplánovacia informácia vydaná Magistrátom hl.mesta SR Bratislavy, Sekcia územného plánovania, odd.usmerňovania investičnej činnosti, Primaciálne nám.č.1, 814 09 Bratislava I, vydaná pod č.: MAGS OUIČ 49670/19-391995, dňa 26.07.2019

5.b Podklady získané znalcom:

- Výpis z katastra nehnuteľností, z listu vlastníctva č.5567, k.ú.Nové Mesto, zo dňa 16.10.2019, vytvorený cez katastrálny portál
- Informatívna kópia z mapy, k.ú. Nové Mesto, zo dňa 16.10.2019, vytvorená cez katastrálny portál
- Poznatzky z technickej obhliadky
- Fotodokumentácia

6. Použité právne predpisy a literatúra:

- Vyhláška č.213/2017 Z.z., ktorou sa mení vyhláška Ministerstva spravodlivosti Slovenskej republiky č. 492/2004 Z.z. o stanovení všeobecnej hodnoty majetku v znení neskorších predpisov
- Zákon č. 382/2004 Z.z. o znalcoch, tlmočníkoch a prekladateľoch a o zmene a doplnení niektorých zákonov, v znení neskorších predpisov(vyhl.č.228/2018 Z.z.)
- Zákon č.652018 Z.z., ktorým sa mení a dopĺňa zákon č. 382/2004 Z.z. o znalcoch, tlmočníkoch a prekladateľoch a o zmene a doplnení niektorých zákonov, v znení neskorších predpisov(vyhl.č.228/2018 Z.z.)
- Vyhláška Ministerstva spravodlivosti Slovenskej republiky č. 218/2018 Z.z., ktorou sa mení a dopĺňa vyhláška MS SR č.491/2004 Z.z. o odmenách, náhradách výdavkov a náhradách za stratu času pre znalcov, tlmočníkov a prekladateľov v znení neskorších predpisov
- Vyhláška Ministerstva spravodlivosti Slovenskej republiky č. 228/2018 Z.z., ktorou sa vykonáva zákon č.382/2004 Z.z. o znalcoch, tlmočníkoch a prekladateľoch a o zmene a doplnení niektorých zákonov v znení neskorších predpisov
- Zákon č. 50/1976 Zb. o územnom plánovaní a stavebnom poriadku, v znení neskorších predpisov (zák. č. 103/1990 Zb., zák. č. 262/1992 Zb. a zák. č. 237/2000 Z.z.)
- Vyhláška Úradu geodézie, kartografie a katastra SR č.461/2009 Z.z. v znení neskorších zmien a doplnení, ktorou sa vykonáva zákon NR SR č.162/1995 Z.z.
- Zákon Národnej rady SR č.162/1995 Z.z. o katastri nehnuteľností a o zápise vlastníckych a iných práv k nehnuteľnostiam(katastrálny zákon), v znení neskorších zmien a doplnkov
- Vyparina, M a kol.: Metodika výpočtu všeobecnej hodnoty nehnuteľností a stavieb, vydala Žilinská univerzita 2001, ISBN 80-7100-827-3
- M. Ilavský - M.Nič - D.Majdúch.: Ohodnocovanie nehnuteľností, vydavateľstvo MI press, Bratislava 2012, ISBN 978-80-971021-0-4
- Vyhláška MS SR č.491/2004 Z.z. o odmenách, náhradách výdavkov a náhradách za stratu času pre znalcov, tlmočníkov a prekladateľov, v znení neskorších predpisov
- Občiansky zákonník č. 40/1964 Zb. v znení neskorších predpisov

7. Definície posudzovaných veličín a použitých postupov:

a) Definície pojmov

Všeobecná hodnota (VŠH)

Všeobecná hodnota je výsledná objektivizovaná hodnota nehnuteľností a stavieb, ktorá je znaleckým odhadom ich najpravdepodobnejšej ceny ku dňu ohodnotenia, ktorú by tieto mali dosiahnuť na trhu v podmienkach voľnej súťaže, pri poctivom predaji, keď kupujúci aj predávajúci budú konať s patričnou informovanosťou i opatrnosťou a s predpokladom, že cena nie je ovplyvnená neprímeranou pohnútkou.

Výsledkom stanovenia je všeobecná hodnota na úrovni s daňou z pridanej hodnoty.

Všeobecná hodnota pozemkov v zastavanom území obcí a všeobecná hodnota pozemkov mimo zastavaných území obcí určených na stavbu územným plánom zóny alebo plánom sídelného útvaru, právoplatným rozhodnutím o umiestnení stavby alebo právoplatným stavebným povolením vydaným v spojenom územnom a stavebnom konaní alebo pozemkov zastavaných hlavnou stavbou, stanovená metódou polohovej diferenciácie, sa vypočíta podľa základného vzťahu:

$$V\check{S}H_{\text{poz}} = M \cdot V\check{S}H_{\text{MJ}} [\text{Eur}]$$

kde

M – výmera pozemku v m²,

V \check{S} H_{MJ} – jednotková všeobecná hodnota pozemku v Eur/m².

Jednotková všeobecná hodnota pozemkov sa stanoví podľa vzťahu:

$$V\check{S}H_{\text{MJ}} = V\text{HMJ} \cdot k_{\text{PD}} [\text{Eur}/\text{m}^2],$$

kde

V_{HMJ} – jednotková východisková hodnota pozemku, ktorá je pre Bratislavu 66,39 Eur

k_{PD} je koeficient polohovej diferenciácie, vypočíta sa podľa vzťahu

$$k_{\text{PD}} = k_{\text{S}} \cdot k_{\text{V}} \cdot k_{\text{D}} \cdot k_{\text{F}} \cdot k_{\text{I}} \cdot k_{\text{Z}} \cdot k_{\text{R}},$$

kde

k_S – koeficient všeobecnej situácie (0,70 – 2,00)

k_V – koeficient intenzity využitia (0,50 – 2,0)

k_D – koeficient dopravných vzťahov (0,80 – 1,20)

k_F – koeficient funkčného využitia územia (0,80 – 2,00)

k_I – koeficient technickej infraštruktúry pozemku (0,80 – 1,50)

k_Z – koeficient povyšujúcich faktorov (1,0 – 3,00)

k_R – koeficient redukujúcich faktorov (0,20 – 0,99)

b) Definície použitých postupov

Stanovenie všeobecnej hodnoty pozemkov

Na stanovenie všeobecnej hodnoty pozemkov sa používajú metódy:

- Metóda porovnávania (Pri výpočte sa používa transakčný prístup. Na porovnanie je potrebný súbor aspoň troch pozemkov. Porovnanie treba vykonať na memú jednotku (1 m² pozemku) s prihliadnutím na odlišnosti porovnávaných pozemkov a ohodnocovaného pozemku),
- Výnosová metóda (Len pozemky schopné dosahovať výnos. Výnosová hodnota pozemkov sa vypočíta kapitalizáciou budúcich odčerpateľných zdrojov počas časovo neobmedzeného obdobia),
- Metóda polohovej diferenciácie (Princíp metódy je založený na určení hodnoty koeficientu polohovej diferenciácie, ktorý sa uplatní na východiskovú hodnotu pozemkov).

8. Osobitné požiadavky zadávateľa:

- Neboli vznesené.

II. POSUDOK

1. VŠEOBECNÉ ÚDAJE

a) Výber použitej metódy, zdôvodnenie výberu, podmienky výberu a dôvody vylúčenia ostatných metód stanovenia všeobecnej hodnoty, informácie o použitých rozpočtových ukazovateľoch na stanovenie východiskovej hodnoty :

Použitá je metóda polohovej diferenciácie - príloha č. 3 vyhlášky MS SR č. 492/2004 Z.z. o stanovení všeobecnej hodnoty majetku, v znení neskorších noviel.

Metódu polohovej diferenciácie som zvolil pre výpočet V \check{S} H ako štandardnú metódu, ktorá celkom dobre vystihuje trhové ceny obdobných nehnuteľností v danej lokalite a danom čase. Porovnávaciu metódu som nepoužil z dôvodu, že pre výpočet všeobecnej hodnoty pre daný typ nehnuteľnosti nie sú k dispozícii relevantné podkladové materiály na porovnanie (kúpne zmluvy a pod.). Výnosovú metódu som nepoužil z rovnakého dôvodu, ako u porovnávacjej metódy.

b) Vlastnícke a evidenčné údaje, najmä identifikáciu predmetu posúdenia podľa dokladu o vlastníctve: ak je znalecký posudok vypracovaný v súvislosti s výstavbou diaľnic alebo líniových stavieb, postačuje len identifikácia predmetu posúdenia podľa overeného geometrického plánu alebo, ak tak ustanovuje osobitný predpis, podľa predbežného geometrického plánu; identifikáciu predmetu posúdenia nenahrádza výpis z listu vlastníctva:

-podľa listu vlastníctva **č.5567**, k.ú.Nové Mesto

A. Majetková podstata:

PARCELY registra " C " evidované na katastrálnej mape

- parc.č.: 4934/30 - zastavané plochy a nádvoria o výmere 928 m² 16 1 5

- právny vzťah k stavbe evidovanej na pozemku 4934/30 je evidovaný na liste vlastníctva č.5451

Legenda:

Kód spôsobu využívania pozemku

16 - pozemok, na ktorom je postavená nebytová budova označená súpisným číslom

Kód umiestnenia pozemku

1 - pozemok je umiestnený v zastavanom území obce

Právny vzťah

5 - vlastníkom pozemku nie je vlastníkom stavby postavenej na tomto pozemku

B. Vlastníci a iné oprávnené osoby:

Účastník právneho vzťahu: Vlastník

- 1 Hlavné mesto SR Bratislava, Primaciálne námestie 1, Bratislava, PSČ 814 99, SR
IČO: 00603481
Spoluvlastnícky podiel: 1/1

Titul nadobudnutia:

- Vid' kópiu LV č.5567 doloženú v prílohách znaleckého posudku.

C. Ťarchy:

- Bez zápisu (vid' kópiu LV č.5567 doloženú v prílohách znaleckého posudku).

Iné údaje:

- Vid' kópiu LV č.5567 doloženú v prílohách znaleckého posudku.

c) Údaje o obhliadke predmetu posúdenia, najmä dátumy vykonania obhliadky, zamerania a fotodokumentácie :

- Miestna obhliadka spojená s miestnym šetrením vykonaná dňa 15.10.2018.
- Fotodokumentácia vyhotovená dňa 15.10.2018.

d) Technická dokumentácia, najmä porovnanie súladu projektovej dokumentácie a stavebnej dokumentácie so zisteným skutočným stavom:

Technická dokumentácia nebola potrebná, nakoľko sa jedná iba o pozemok. Predložená bola územnoplánovacia informácia na posudzovaný pozemok.

e) Údaje katastra nehnuteľností, najmä porovnanie súladu popisných a geodetických údajov katastra nehnuteľností so zisteným skutočným stavom:

Popisné a geodetické údaje katastra nehnuteľností sú v súlade so skutočnosťou.

f) Vymenovanie jednotlivých pozemkov a stavieb, ktoré sú predmetom ohodnotenia; stavby, ktoré sa nezapisujú do katastra nehnuteľností, sa identifikujú parcelným číslom pozemku, na ktorom sú postavené :**1. Pozemok:**

- parc.č.4934/30 - zastavané plochy a nádvoria o výmere 928m²

g) Vymenovanie jednotlivých pozemkov a stavieb, ktoré nie sú predmetom ohodnotenia:

Stavba súp.č.1441 situovaná na posudzovanom pozemku.

2. STANOVENIE VŠEOBECNEJ HODNOTY

a) Analýza polohy nehnuteľností:

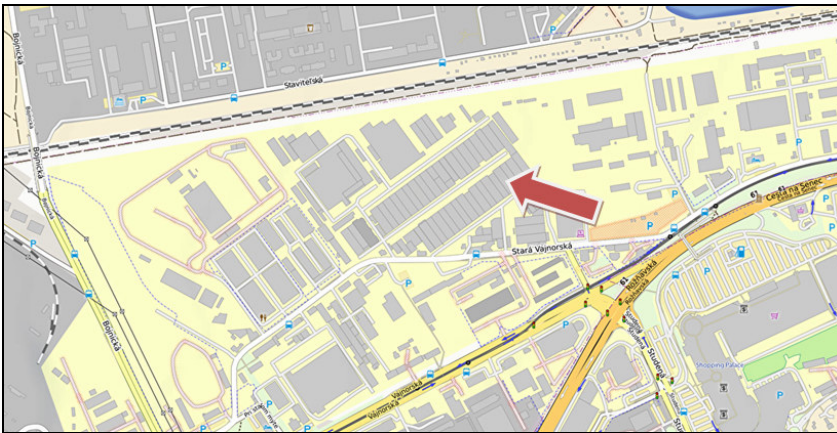
Posudzovaná nehnuteľnosť - pozemok registra "C" KN parc.č. 4934/30 zapísaný v LV č.5567 popisným spôsobom ako "zastavané plochy a nádvoria" o celkovej výmere 928m² je situovaný v intraviláne MČ Bratislava - Nové Mesto, v okrese Bratislava III, k.ú.Nové Mesto, v zástavbe objektov distribučných centier, skladov, stavebníctva na ulici Stará Vajnorská, Mestská časť BA - Nové Mesto má dve katastrálne územia - "Nové Mesto" a "Vinohrady".

Katastrálne územie Nové Mesto tvorí zhruba východnú polovicu mestskej časti a zaberá severovýchodnú časť hlavného mesta. Jej územie tvorí na severe a severozápade horský masív Malých Karpát a na severovýchode a juhu nížinné územie Podunajskej roviny, ležiace medzi úpäťm pohoria a bývalým ramenom Dunaja. Má rozlohu 37,5km² a podľa štatistických údajov k 31.12.2018 žije na jej území 38 938 obyvateľov. V mestskej časti je dobre rozvinutá občianska vybavenosť - obchody, služby, zdravotné strediská, materské školy, základné školy, dostatočné možnosti športového využitia.

Predmetný pozemok je situovaný v blízkosti jednej z hlavných ulíc mestskej časti Nové Mesto - ulice Stará Vajnorská, smerom na Senec, v uzatvorenom areáli. Pozemok má rovinný charakter. Dopravné spojenie s centrom mesta je

vyhovujúce, zástavky MHD sú v dostatočnej blízkosti - v pešej vzdialenosti cca 8 min. (autobus). Rovnako dobré spojenie je aj do ostatných mestských častí, rýchle napojenie na diaľničnú sieť. V lokalite sú všetky inžinierske siete. Konfliktne skupiny obyvateľov sa v danej lokalite nenachádzajú.

Poloha pozemku parc.č.4934/30, v MČ Bratislava-Nové Mesto:



b) Analýza využitia nehnuteľnosti:

Posudzovaný pozemok je situovaný v zóne s prevládajúcou zástavbou zariadení a areálov veľkoobchodných skladov a distribučných centier, logistické parky, areály stavebnej výroby vrátane stavebných dvorov a zariadení, na ulici Stará Vajnorská, v MČ Bratislava - Nové Mesto. Pozemok je využívaný ako stavebná parcela pod objektom súp.č.3296 vo vlastníctve právnickej osoby - firmy "MEKY SK s.r.o., Stará Vajnorská 17/A, Bratislava". Podľa Územného plánu hlavného mesta SR Bratislavy z roku 2007 v znení zmien a doplnkov je pozemok súčasťou územia, ktoré je určené na funkčné využitie - distribučné centrá, sklady, stavebníctvo - kód funkcie 302.

c) Analýza prípadných rizík spojených s využívaním nehnuteľnosti, najmä závädy viaznúce na nehnuteľnosti a práva spojené s nehnuteľnosťou:

Podľa výpisu z LV č.5567 nie je na posudzovaný pozemok zapísaná žiadna ťarcha a ani vecné bremeno. Na posudzovanom pozemku je vybudovaný objekt resp.hala súp.č.3296, vo vlastníctve právnickej osoby, ktorá nemá v katastrí nehnuteľností zapísané vecné bremeno - právo stavby na posudzovanom pozemku(vid'.LV č. 5451). Prístup k pozemku z verejnej miestnej komunikácie je len cez cudzie pozemky vo vlastníctve iných subjektov-vid'.LV č.2550, 3019. Žiadne iné prípadné riziká spojené s užívaním posudzovaného pozemku nie sú mi známe z dostupných podkladových materiálov.

2.1 POZEMKY

2.1.1 METÓDA POLOHOVEJ DIFERENCIÁCIE

POPIS

Posudzovaný pozemok - parc.č.4934/30 je situovaný v prevádzkovom areáli na ulici Stará Vajnorská, v MČ Bratislava - Nové Mesto. Pozemok je situovaný pod prevádzkovým objektom súp.č.3296 vo vlastníctve právnickej osoby(jedná sa o pozemok už zastavaný stavbou) - firmy "MEKY SK s.r.o., Stará Vajnorská 17/A, Bratislava" (vid'. LV č.5451 v prílohách znaleckého posudku). Jedná sa o objekt halového typu, využívaný prevažne ako sklad.

K posudzovanému pozemku je možný prístup z verejnej komunikácie ulice Stará Vajnorská iba cez pozemky cudzích subjektov - fyzických a právnických osôb. Posudzovaný pozemok má tvar pravidelného obdĺžnika, nie je priamo prístupný z verejných plôch a komunikácií.

Posudzovaný pozemok má rovinatý charakter. Vychádzajúc z charakteru využitia posudzovaného pozemku a okolitej zástavby, usudzujem, že na dotknutom pozemku resp. v jeho susedstve sú situované všetky inžinierske siete-voda, kanalizácia, plyn, elektrina. Podľa Územnoplánovacej informácie Magistrátu hl.mesta SR Bratislavy, Sekcie územného plánovania č.j.MAGS OUIČ 49670/19-391995 zo dňa26.07.2019 je posudzovaný pozemok situovaný v území, ktoré podľa Územného plánu hlavného mesta SR Bratislavy z roku 2007 v znení zmien a doplnkov je určené na funkčné využitie: Distribučné centrá, sklady, stavebníctvo (číslo funkcie 302).

Pri výpočte VŠH pozemku boli zohľadňované kritéria - situovanie v rámci MČ Bratislava - Nové Mesto, súčasný stupeň využitia, technickú a dopravnú infraštruktúru, funkčné využitie podľa územnoplánovacej dokumentácie, súčasnú situáciu na trhu s nehnuteľnosťami. Koeficient zvyšujúcich faktorov bol použitý z dôvodu, že o pozemky v Bratislave prevláda záujem o ich kúpu. Koeficient redukujúcich faktorov bol použitý z dôvodu prístupu z verejných plôch a komunikácií iba cez cudzie pozemky(vid'.LV č.2550, 3019 v prílohách posudku) a situovania cudzej stavby na posudzovanom pozemku(vid'.LV č. 5451 v prílohách posudku) . V posudku stanovená VŠH pozemku - 124,28 Eur/m² je reálna hodnota s

prihľadnutím na posudzované kritéria. V súčasnosti sa pohybujú ponukové predajné ceny stavebných pozemkov v priemyselnej zóne v MČ v reláciach 150,- resp. 156,- Eur/m².

Parcela	Druh pozemku	Spolu výmera [m ²]	Spoluvlastnícky podiel	Výmera [m ²]
4934/30	zastavané plochy a nádvoria	928,00	1/1	928,00

Obec:

Bratislava

Východisková hodnota:

V_{H,MJ} = 66,39 €/m²

Označenie a názov koeficientu	Hodnotenie	Hodnota koeficientu
k _s koeficient všeobecnej situácie	4. centrá miest od 10 000 do 50 000 obyvateľov, obytné zóny miest nad 50 000 obyvateľov, obytné zóny samostatných obcí v dosahu miest nad 50 000 obyvateľov, prednostné oblasti vilových alebo rodinných domov v centre i mimo centra mesta, oblasti rekreačných stavieb v dôležitých centrách turistického ruchu, priemyslové a poľnohospodárske oblasti miest nad 50 000 obyvateľov	1,30
k _v koeficient intenzity využitia	5. - rodinné domy, bytové domy a ostatné stavby na bývanie so štandardným vybavením, - rekreačné stavby na individuálnu rekreáciu, - nebytové stavby pre priemysel, dopravu, školstvo, zdravotníctvo, šport so štandardným vybavením	1,00
k _D koeficient dopravných vzťahov	4. pozemky v mestách s možnosťou využitia mestskej hromadnej dopravy	1,00
k _F koeficient funkčného využitia územia	4. výrobné územia s prevahou plôch pre priemyselnú výrobu a sklady (priemyselná poloha), plochy určené pre verejné dopravné a technické vybavenie	1,10
k _I koeficient technickej infraštruktúry pozemku	4. veľmi dobrá vybavenosť (možnosť napojenia na viac ako tri druhy verejných sietí)	1,40
k _Z koeficient povyšujúcich faktorov	3. pozemky s výrazne zvýšeným záujmom o kúpu, ak to nebolo zohľadnené v zvýšenej východiskovej hodnote	1,10
k _R koeficient redukujúcich faktorov	11. iné faktory (napríklad tvar pozemku, výmera pozemku, druh možnej zástavby, nezabezpečený prístup z verejnej komunikácie, chránené územia, neobmedzujúce regulatívy zástavby a pod.)	0,85

JEDNOTKOVÁ HODNOTA POZEMKU

Názov	Výpočet	Hodnota
Koeficient polohovej diferenciácie	$k_{PD} = 1,30 * 1,00 * 1,00 * 1,10 * 1,40 * 1,10 * 0,85$	1,8719
Jednotková všeobecná hodnota pozemku	$V\dot{S}_{H,MJ} = V_{H,MJ} * k_{PD} = 66,39 \text{ €/m}^2 * 1,8719$	124,28 €/m²

VYHODNOTENIE

Názov	Výpočet	Všeobecná hodnota [€]
parcela č. 4934/30	$928,00 \text{ m}^2 * 124,28 \text{ €/m}^2 * 1/1$	115 331,84
Spolu		115 331,84

III. ZÁVER

1.ZÁKLADNÉ ÚDAJE

Pozemky:

Názov pozemku	Číslo parcely	Výmera (m ²)
Pozemky LV č. 5567	4934/30	928,00

2.REKAPITULÁCIA VŠEOBECNEJ HODNOTY

Názov	Všeobecná hodnota [€]
Pozemky	
Pozemky LV č. 5567 - parc. č. 4934/30 (928 m ²)	115 331,84
Všeobecná hodnota celkom	115 331,84
Všeobecná hodnota zaokrúhlene	115 000,00

Slovom: Jedenstopäťtisíc Eur

V Bratislave,dňa: 16.10.2019

Ing. Peter Kapusta
znalec

IV. PRÍLOHY

1. Objednávka
2. Situácia širších vzťahov (satelitná mapa)
3. Informatívna kópia z mapy
4. Listy vlastníctva č.5567,5451
5. Územnoplánovacia informácia
6. Fotodokumentácia



Objednávka číslo OTS1903500

SNM/19/088/MR

Odberateľ: Hlavné mesto Slovenskej republiky Bratislava Oddelenie majetkových vzťahov Primaciálne námestie č. 1 814 99 Bratislava IČO: 00603481 DIČ: 2020372596	Dodávateľ: Ing. Peter Kapusta Saratovská 3424/6C 84101 Bratislava IČO: 911517 DIČ: IČ DPH:
Dodacia lehota: ihneď	Prenešená daňová povinnosť: Nie

Objednávame u Vás vyhotovenie znaleckého posudku na stanovenie všeobecnej hodnoty pozemku v Bratislave v k.ú. Nové Mesto, parc. č. 4934/30-zast. pl. o výmere 928 m², LV č. 5567, vo vlastníctve hlavného mesta SR Bratislavy.
Cena za ZP: 130,00 Eur

Čís. r.	Názov položky	Počet	JC s DPH	Celkom s DPH
1	Služby znalcov (expertíza)	1,00	130,00	130,00 Eur
	bez DPH:			Eur
	DPH			Eur
	Spolu s DPH:			130,00 Eur

Hlavné mesto SR Bratislava
Primaciálne nám. č.1
814 99 Bratislava
-14-

zodpovedná osoba
pečiatka a podpis

Vyhotovil: Rožňovcová Monika

Telefón č.:


Mobil č.:

Na schválenie v súlade s podpisovým poriadkom: Szabo Tomáš

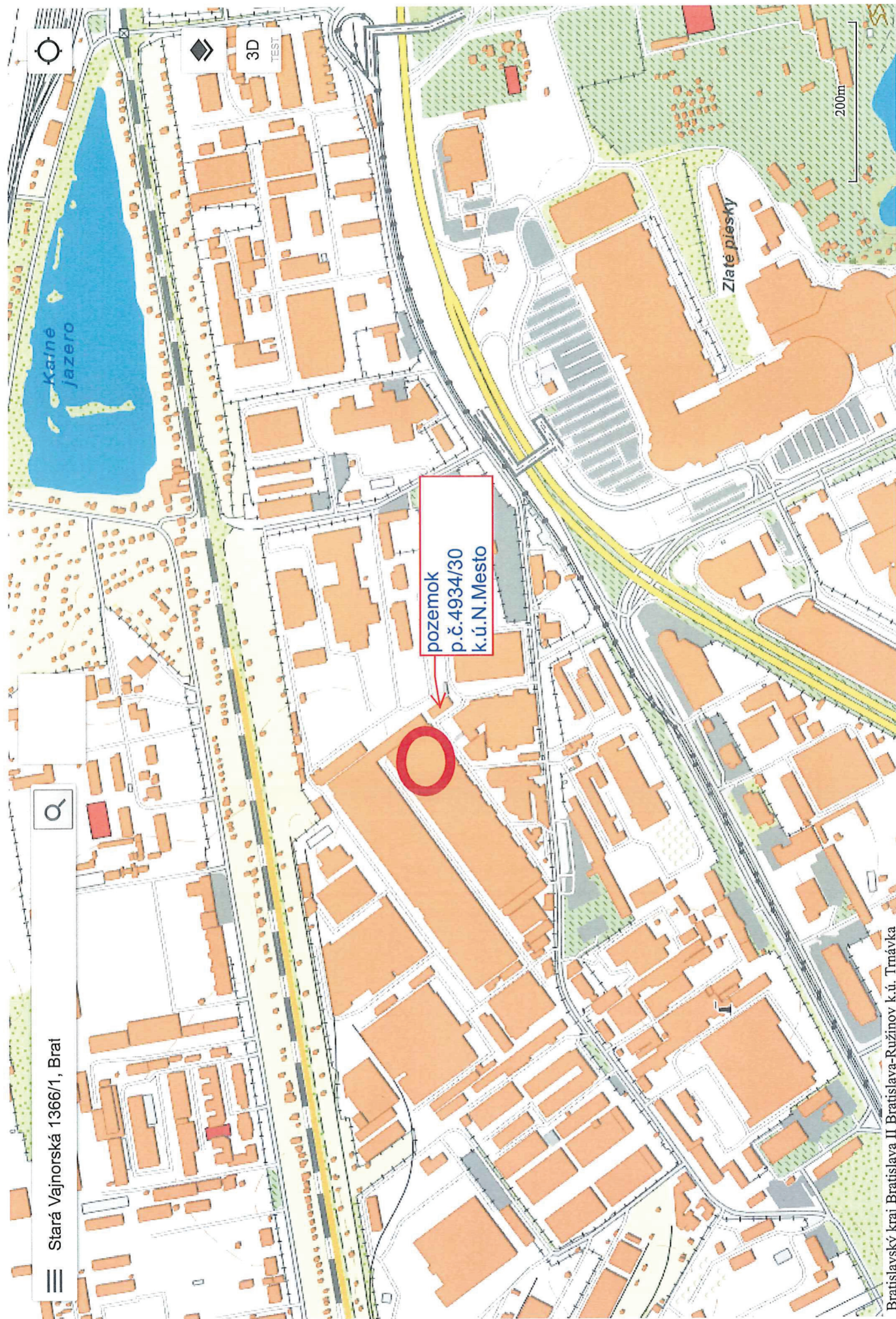
V Bratislave dňa: 30.09.2019

Schválené dňa: 02.10.2019

Za dodávateľa: Meno, priezvisko
pečiatka a podpis



pozemok
p.č.4934/30
k.ú.N.Mesto



☰ Stará Vajnorská 1366/1, Bratislava

pozemok
p.č. 4934/30
k.ú. N. Mesto

200m

Bratislavský kraj Bratislava II Bratislava-Ružinov k.ú. Trnávka



predmet predaja
pozemok
p.č.4934/30
k.ú.N.Mesto

Informatívna kópia z mapy

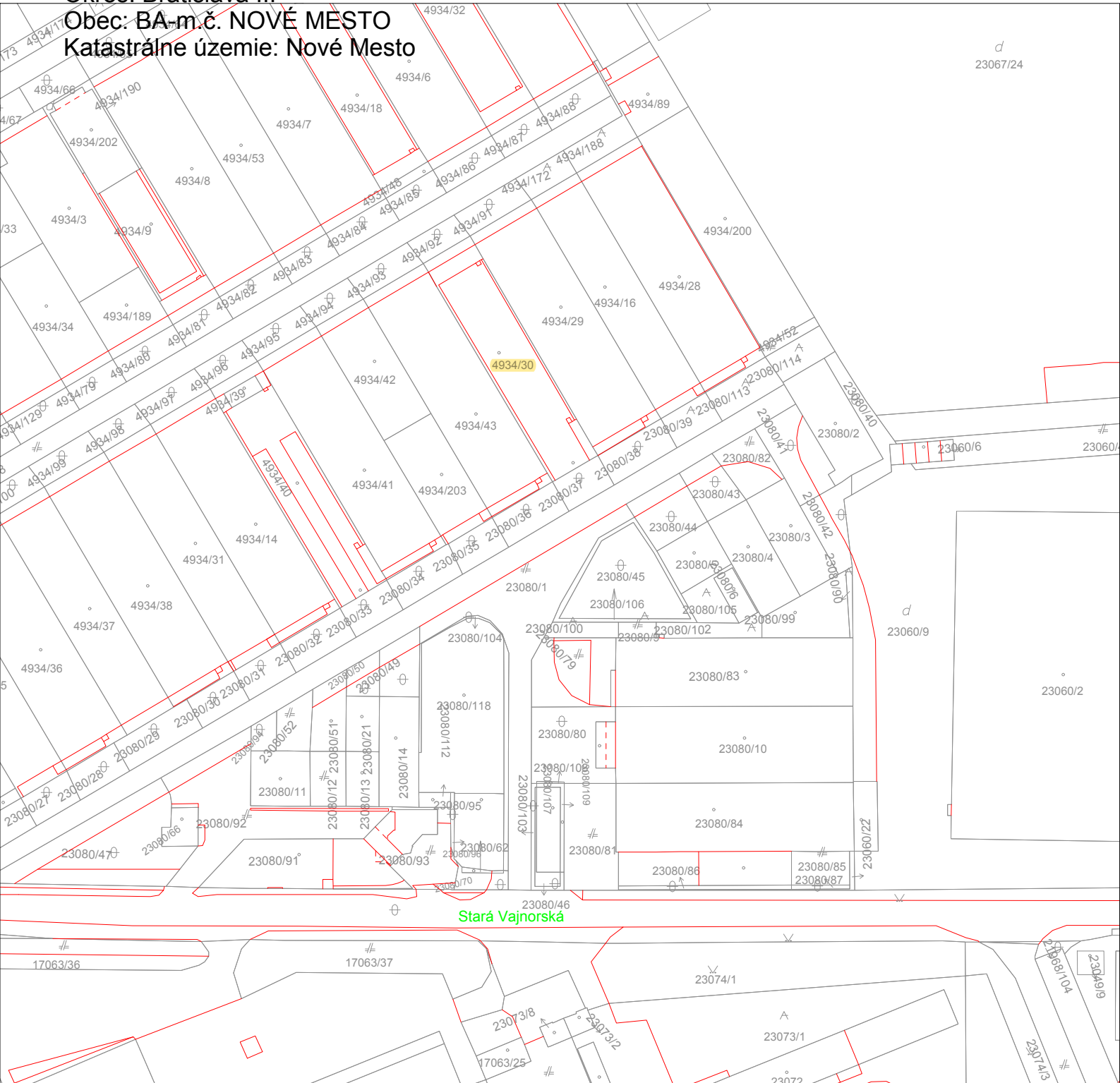
Vytvorené cez katastrálny portál

Okres: Bratislava III

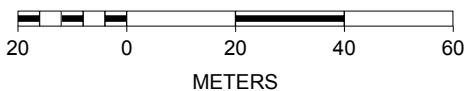
16. októbra 2019 10:54

Obec: BA-m.č. NOVÉ MESTO

Katastrálne územie: Nové Mesto



SCALE 1 : 1 397



Úrad geodézie, kartografie a katastra Slovenskej republiky
VÝPIS Z KATASTRA NEHNUTEL'NOSTÍ

Okres: Bratislava III
Obec: BA-m.č. NOVÉ MESTO
Katastrálne územie: Nové Mesto

Vytvorené cez katastrálny portál

Dátum vyhotovenia 16.10.2019
Čas vyhotovenia: 10:42:14

ČIASTOČNÝ VÝPIS Z LISTU VLASTNÍCTVA č. 5567

ČASŤ A: MAJETKOVÁ PODSTATA

PARCELY registra "C" evidované na katastrálnej mape

Parcelné číslo	Výmera v m2	Druh pozemku	Spôsob využ. p.	Umiest. pozemku	Právny vzťah	Druh ch.n.
4934/ 30	928	zastavaná plocha a nádvorie	16	1	5	

Právny vzťah k stavbe evidovanej na pozemku 4934/ 30 je evidovaný na liste vlastníctva číslo 5451.

Legenda:

Spôsob využívania pozemku:

16 - Pozemok, na ktorom je postavená nebytová budova označená súpisným číslom

Umiestnenie pozemku:

1 - Pozemok je umiestnený v zastavanom území obce

Právny vzťah:

5 - Vlastník pozemku nie je vlastníkom stavby postavenej na tomto pozemku

Ostatné parcely nevyžiadané

ČASŤ B: VLASTNÍCI A INÉ OPRÁVNENÉ OSOBY

Por. číslo Priezvisko, meno (názov), rodné priezvisko, dátum narodenia, rodné číslo (IČO) a Spoluvlastnícky podiel miesto trvalého pobytu (sídlo) vlastníka

Účastník právneho vzťahu:	Vlastník	
1	Hlavné mesto SR Bratislava, Primaciálne námestie 1, Bratislava, PSČ 814 99, SR	1 / 1

IČO :

Titul nadobudnutia	č.d.1547/1959, Zákon č.138/91 Zb, PKV 232
Titul nadobudnutia	ROEP-Rozhodnutie Správy katastra pre hlavné mesto SR Bratislavu č. 2/2010/ROEP Nové Mesto zo dňa 23.08.2010
Titul nadobudnutia	čd.1547/59, Zák.č.138/1991 Zb., PKV 232
Titul nadobudnutia	č.d. 4528/1926, PKV 605, konf.č.1048b/46, ROEP č.10/08, č.1048/c/46, č.1046/d/46, Vyhl. MP z 12.8.1959
Titul nadobudnutia	čd.418/1959, Zák.č.138/91 Zb., PKV 265
Titul nadobudnutia	konfiš.č.1009/c/46, ROEP č.353/08, Vyhl. MP z 12.8.1959, Zákon č.138/91 Zb., PKV 1011
Titul nadobudnutia	č.d.11910/33, konf.č.385/141a /1946,ROEPč.364/08,konf.č.1115/f/1946 ROEP č.365/08, konf.č.1131-b/1946, ROEP č.366/08, konf.č.383/140c/1946 ROEP č.367/08, konf.č.1130-a/1946, ROEP 188/08,Vyhl. MP z 12.8.1959, Zákon č.138/91 Zb., PKV 2901
Titul nadobudnutia	konfiš.č.1125/a/46, č.ROEP 156/08, konf.č.1117a-/1946, ROEP č. 356/08, Zák.č.138/1991 Zb., Vyhl. MP z 12.8.1959, PKV 43
Titul nadobudnutia	konf.č.501/196a/1946, ROEP č.242/08, konf.č.1061/a/1946, ROEP č.224/08, konf.č.1061/b/1946, ROEP č.133/08, konf.č.1061/d/1946, ROEP č.223/08, konf.č.1036/e/1946-I, ROEP č.226/08, Zákon č.138/91 Zb, vyhl. MP z 12.8.1959, PKV 1089
Titul nadobudnutia	konf.č.386/142/1946, ROEP č.324/08, konf.č.1142-b/1946, ROEP č.323/08, Zák.č.138/1991 Zb., Vyhl. MP z 12.8.1959, PKV 40
Titul nadobudnutia	neknihovaná parcela, Zákon č.138/91 Zb.
Titul nadobudnutia	konf.č.1137-a/1946-č.ROEP č.363/08, konf.č378/139a/1946, ROEP č. 362/08, Vyhl. MP z 12.8.1959, Zákon č.138/1991 Zb, PKV 1302
Titul nadobudnutia	č.d.2926/37, konf.č.1086-B-1946, ROEP č.214/0, konf.č.1086/I-1946, ROEP č.146/08, Zákon č.138/91 Zb., Vyhl. MP z 12.8.1959, PKV 2240
Titul nadobudnutia	č.d.7185/30, konf.č.1086-B-1946, ROEP č.214/08, konf.č.1086/I-1946, ROEP č.146/08, Zákon č.138/91 Zb, Vyhl. MP z 12.8.1959, PKV 648
Titul nadobudnutia	č.d.6308/33, Zákon č.138/91 Zb, konf.č.1088/b-1/1946, č.ROEP 221/08, PKV 155
Titul nadobudnutia	č.d.6308/33, konf.č.1088/I-a/1946, ROEP č.221/08, Zákon č. 138/91 Zb, Vyhl. MP z 12.8.1959, PKV 148
Titul nadobudnutia	Zákon č.138/91 Zb.,Vyhl. MP z 12.8.1959,konf.č.395/144b/46-ROEP č.175/08,konf.č.1115/h.1946, ROEP č.360/08,konf.č.1125/b/46-I, ROEP č.143/08,konf.č.1036/f/1946, ROEP č.216/08,konf.č.1113-b-/1946, ROEP

Por. číslo Priezvisko, meno (názov), rodné priezvisko, dátum narodenia, rodné číslo (IČO) a Spoluvlastnícky podiel miesta trvalého pobytu (sidlo) vlastníka

IČO :

	č.247/08,konf.č.1129-a/1946, ROEP, č.245/08,konf.č.1139/b/1946, ROEP č. 348/08,konf.č.1152/a-I/1946, ROEP č.248/08,konf.č.1153/a/II/1946, ROEP č.361/08,konf.č.1136/a-1946-I, ROEP č.220/08, konf.č.1136/e-1946-I, ROEP č.244/08,konf.č.1136/c/1946-I, ROEP č.217/08,konf.č.1147-b-/1946-I, ROEP č.349/08,konf.č.1136/b-/1946-I, ROEP č.219/08, PKV 125
Titul nadobudnutia	č.d.15353/32, konf.č.1139/b/1946, ROEP č.187/08, Zákon č.138/91 Zb., Vyhl. MP z 12.8.1959, PKV 2328
Titul nadobudnutia	neknihovaná parcela, Zák.č.138/91Zb.,
Titul nadobudnutia	neknihovaná parcela, Zák.č.138/91 Zb.,
Titul nadobudnutia	č.d.15542/1936, Zák.č.138/1991 Zb., PKV 3160
Titul nadobudnutia	č.d.15548/36, Zák.č.138/1991 Zb., PKV 3160
Titul nadobudnutia	č.d.15542/1936, Zák. č.138//1991 Zb., PKV 3160
Titul nadobudnutia	Zák.č.138/1991 Zb., PKV 3160
Titul nadobudnutia	neknihované parcely, Zák.č.138/1991 Zb.
Titul nadobudnutia	č.d.4.5.1883, Zák.č.138/1991 Zb., PKV 1001
Titul nadobudnutia	č.d. 4.5.1883, Zák.č.138/1991 Zb., PKV 1001
Titul nadobudnutia	č.d.3106/1959, Zák.č.138/1991 Zb., PKV 14339
Titul nadobudnutia	Zák.č.138/1991Zb.,č.d.3106/1959, PKV 14339
Titul nadobudnutia	čd.2905/63, Zák.č.138/91 Zb., PKV 14837
Titul nadobudnutia	č.d.4.5.1883, Zák.č. 138/1991Zb., PKV 1001
Titul nadobudnutia	č.d.521/61, Zák.č.138/91 Zb.,
Titul nadobudnutia	č.d..5.1883, Zák.č.138/1991 Zb., PKV 1001
Titul nadobudnutia	č.d.809/61, Zák.č. 138/1991 Zb., PKV 14534
Titul nadobudnutia	č.d.2419/60, Zák.č.138/1991 Zb., PKV 10570
Titul nadobudnutia	č.d.2418/60, Zák.č.138/1991 Zb., PKV 9600
Titul nadobudnutia	č.d.2321/60, 2322/60, 2323/60, Zák.č.138/1991 Zb., PKV 14158
Titul nadobudnutia	č.d.7466/37, Zák.č.138/1991 Zb., PKV 10360
Titul nadobudnutia	č.d.7466/37, Zák.č.138/91 Zb., PKV 994
Titul nadobudnutia	č.d.1957/57, Zák.č.138/91 Zb, PKV 4918
Titul nadobudnutia	pvz 154/80, kúpa 2/3281/80, Zák.č.138/91 Zb., PKV 13009
Titul nadobudnutia	pvz 154/80 kúpa, 2/3281/80, Zák.č.138/91 Zb., PKV 13009
Titul nadobudnutia	pvz 154/80 kúpa, 2/3281/80, Zák.č.138/91 Zb., PKV 8391
Titul nadobudnutia	č.2/3281/80, pvz 154/80 , Zák.č.138/91 Zb., PKV 6915
Titul nadobudnutia	č.2/3281/80, pvz 154/80, Zák.č.138/91 Zb., PKV 5495
Titul nadobudnutia	č. 2/3281/80, pvz 154/80, Zák.č.138/91 Zb., PKV 5495
Titul nadobudnutia	č.d.7564/1948, č.d zn-2/3181/80, PVZ 154/80, Zák.č.138/91 Zb., PKV 7781
Titul nadobudnutia	2/3281/80, pvz 154/80, Zák.č.138/1991 Zb., PKV 6914
Titul nadobudnutia	č.d.2461/1961, Zák.č.138/91 Zb., PKV 6914
Titul nadobudnutia	č.d.3105/59, Zák.č.138/1991 Zb., PKV 8768
Titul nadobudnutia	č.2/3281/80, pvz154/80, Zák.č. 138/91 Zb., PKV 4151
Titul nadobudnutia	č.2/3281/80, pvz 154/80, Zák.č.138/91 Zb., PKV 2924
Titul nadobudnutia	č.2/3281/80, pvz154/80, Zák.č.138/91 Zb., PKV 10314
Titul nadobudnutia	č.2/3281/80, pvz 154/80, Zák.č.138/91 Zb., PKV 14707
Titul nadobudnutia	č.2/3281/80, pvz 154/80, Zák.č.138/91 Zb., PKV 4067
Titul nadobudnutia	č.2/3281/80, pvz 154/80, Zák.č.138/91 Zb., PKV 3868
Titul nadobudnutia	č.2/3281/80, pvz 154/80, Zák.č.138/91 Zb., PKV 3897
Titul nadobudnutia	č.d.7496/29, Zák.č.138/1991 Zb., PKV 1469
Titul nadobudnutia	neknihované parcely, cesta
Titul nadobudnutia	č.d.4495/58, Zák.č.138/91 Zb., PKV 422
Titul nadobudnutia	č.d.1217/62, Zák.č.138/91 Zb., PKV 4161
Titul nadobudnutia	č.d.3155/60, PKV 1467, Zák.č.138/91 Zb.
Titul nadobudnutia	kúpa č.Fin.266/78, ROEP č.333/08, Zák.č.138/91 Zb., PKV 3976
Titul nadobudnutia	neknihované parcely , ulica
Titul nadobudnutia	č.d.220/57,Výst.26-1521/a-56-st/25 Zák.č.138/1991 Zb., PKV 6300
Titul nadobudnutia	č.d.2429/63, Zák.č.138/91 Zb., PKV 13029
Titul nadobudnutia	Zák.č.138/1991 Zb., PKV 13029
Titul nadobudnutia	Výst.-26-2093b-56-st/38, Zák.č.138/1991 Zb., PKV 2236
Titul nadobudnutia	č.d.3185/60, Zák.č.138/1991Zb., PKV 14432
Titul nadobudnutia	Zák.č.138/1991 Zb., č.d.4.5.1883, PKV 1001
Titul nadobudnutia	č.d. 55/67, Zák.č. 138/91 Zb., PKV 13897
Titul nadobudnutia	č.d.3023/60, Zák.č.138/91 Zb., PKV 14465
Titul nadobudnutia	pvz 295/93, delim.prot., PKV 13470, Zák.č.138/91 Zb.

Por. číslo Priezvisko, meno (názov), rodné priezvisko, dátum narodenia, rodné číslo (IČO) a Spoluvlastnícky podiel miesta trvalého pobytu (sidlo) vlastníka

IČO :

Titul nadobudnutia	konfiš.Z.104/45, ROEP č. 105/08, Zák.č.138/1991 Zb., Vyhl. MP z 12.8.1959, PKV 4709
Titul nadobudnutia	Konf.č.614/238a/1946, ROEP č. 105/08, Zák.č.138/91 Zb., PKV 4709
Titul nadobudnutia	č.d.2256/57, Zák.č.138/91 Zb., PKV 13986
Titul nadobudnutia	č.d.808/61, Zák.č.138/1991 Zb., PKV 14547
Titul nadobudnutia	Výst-1779-60-st/27, Zák.č.138/1991 Zb., PKV 7097
Titul nadobudnutia	Rozhodnutie Správy katastra č.O-62/2009/ROEP/-NM-1 zo dňa 13.1.2010, PKV 6607
Titul nadobudnutia	Výst-330-1817-60-st/37, Zák.č.138/1991 Zb., PKV 8852
Titul nadobudnutia	Výst-330-1967-60-St/33, Vyvl. z 10.8.1960, ROEP č.330/08, Zák.č.138/91 Zb., PKV 8853
Titul nadobudnutia	Vyvl.dohoda z 22.8.1960, ROEP č. 332/08, Zák.č.138/91 Zb., PKV 1741
Titul nadobudnutia	č.d. 3429/59, Zák.č.138/1991 Zb., PKV 2795
Titul nadobudnutia	Vyvl.dohoda z 17.5.1961, ROEP č.265/08, Zák.č.138/91 Zb., PKV 6323
Titul nadobudnutia	Výst.-338/1278/61-St-35, ROEP č. 307/08, Zák.č.138/91 Zb., PKV 6324
Titul nadobudnutia	neknihované parcely
Titul nadobudnutia	Výst.-330-1407/61, ROEP č.249/08, Zák.č.138/91 Zb., PKV 8876
Titul nadobudnutia	Výst.-330-160-/72-St/60, ROEP č.264/08, Zák.č.138/91 Zb., PKV 8841
Titul nadobudnutia	Výst.706/1966/330, ROEP č.250/08, Zák.č.138/91 Zb., PKV 4754
Titul nadobudnutia	Výst.706/1966/330, ROEP č.250/08, Zák.č.138/91 Zb., PKV 7673
Titul nadobudnutia	Výst.-26-1912-58-St/25, ROEP č.331/08, Zák.č.138/91 Zb., PKV 7672
Titul nadobudnutia	Výst-330-540-60-st/23, ROEP č.263/08, Zák.č.138/91 Zb., PKV 7671
Titul nadobudnutia	Vyvl. č. Výst-330-226-60-St./20, Zák.č.138/1991 Zb., PKV 13017
Titul nadobudnutia	Výst-26-2568-59-St/19, ROEP č.270/08, Zák.č.138/91 Zb., PKV 9736
Titul nadobudnutia	konf.č.122/48, Zák.č.138/1991 Zb., Vyhl. MP z 12.8.1959, PKV 6561
Titul nadobudnutia	Výst-330-1632-61-St/38, ROEP č.284/08, Zák.č.138/91 Zb., PKV 9736
Titul nadobudnutia	Výst-330-1814-62-st/13, ROEP č. 262/08, Zák.č.138/91 Zb., PKV 7625
Titul nadobudnutia	č.d. 3277/61, Zák.č.138/1991Zb., PKV 14611
Titul nadobudnutia	Výst-330-1413-63-st/1, ROEP č.261/08, Zák.č.138/91 Zb., PKV 3984
Titul nadobudnutia	kúpna zmluva z 14.8.1975, ROEP č.260/08, PKV 10105
Titul nadobudnutia	Výst-330-1153-61-st/31, ROEP č.259/08, Zák.č.138/91 Zb., PKV 9818
Titul nadobudnutia	Výst-26-2568-59-St/19, ROEP č.270/08, Zák.č.138/91 Zb., PKV 9819
Titul nadobudnutia	Výst-330-1104-61-st/24, ROEP č. 250/08, Zák.č.138/91 Zb., PKV 7235
Titul nadobudnutia	Výst-330-2379-60-st/51, ROEP č.251/08, Zák.č.138/1991 Zb., PKV 11305
Titul nadobudnutia	č.d.5861/41, Vyvl. dohoda z 21,11,1960, Zák.č.138/91 Zb., PKV 7235
Titul nadobudnutia	Vyvl-330-2379-60-st/5, ROEP č. 251/08., Zák.č.138/91 Zb., PKV 11305
Titul nadobudnutia	Výst-26-2568-59-St/19, ROEP č.270/08, Zák.č.138/91 Zb., PKV 7236
Titul nadobudnutia	Výst.-330/1104/61-St.24, ROEP č.283/08, Zák.č.138/91 Zb., PKV 7236
Titul nadobudnutia	Výst-330-861-61-St/49, ROEP č.266/08, Vyvl. Výst-330-2284-60-St/49, ROEP č. 352/08, Zákon č.138/91 Zb., PKV 7182
Titul nadobudnutia	Výst-330-861-61-St/49, ROEP č.266/08, Výst-330-2284-60-St/49, ROEP č. 352/08, Zák.č.138/91 Zb., PKV 7182
Titul nadobudnutia	konfiškát č.K-VII/201b/1948, ROEP č.68/08, Konf.č.K-VII/201a-1948 ROEP č.69/08,Vyhl. MP z 12.8.1959 ,Zák.č.138/1991 Zb., PKV 7577/B
Titul nadobudnutia	Výst-330-1954-63-st./7, ROEP č.252/08, kúpna zmluva, ROEP č.351/08, Zák.č.138/91 Zb., PKV 5353
Titul nadobudnutia	Výst-330-1954-64-st/7, ROEP č.252/08, Kúpna zmluva, ROEP 351/08, Zák.č.138/91 Zb., PKV 5353
Titul nadobudnutia	Výst-330-141-63-St/5, ROEP č.273/08, Zák.č.138/91 Zb., PKV 7628
Titul nadobudnutia	č.d.8790/36, Výst-330-141-63-st/5, ROEP č.273/08, Zák.č.138/91 Zb., PKV 7628
Titul nadobudnutia	Výst-330-141/a-63-St/5, ROEP č.267/08., Výst.506/65/330, ROEP č.274/08, ROEP č.269/08, Zák.č.138/91 Zb., PKV 7627
Titul nadobudnutia	Výst-330-141/a-63-St/5, ROEP č.267/08, Výst.506/65/330, ROEP č.274/08, ROEP č.269/08, Zák.č.138/91 Zb., PKV 7627
Titul nadobudnutia	VÝMER č.10233/1953, Zák.č.138/91 Zb., Vyhl. MP z 12.8.1959, PKV 13054
Titul nadobudnutia	č.d.1265/59, Zák.č.138/91 Zb., PKV 13055
Titul nadobudnutia	Výst-330-1298-60-St.2., ROEP 281/08, Výst-438-61-St/54, ROEP č.282/08, Zák.č.138/91 Zb., PKV 13057
Titul nadobudnutia	Výst-330-1343/a-62-St/9, ROEP č.280/08, Zák.č.138/91 Zb., PKV 13058
Titul nadobudnutia	č.d.3456/48,Výst-330-1343/a-62-St/9, ROEP č.280/08, Zák.č.138/91 Zb., PKV 13058
Titul nadobudnutia	č.d.3456/48, Kúpna zmluva z 20.5.1980, ROEP č.272/08, Zák.č.138/91 Zb., PKV 13059
Titul nadobudnutia	Hosp.zmluva č.EÚ 3167/034/72-Dr-Sta, ROEP č.299/08, Zák.č.138/91 Zb., PKV 1397
Titul nadobudnutia	neknihovaná parcela
Titul nadobudnutia	PVZ 191/93, Admist.dohoda, Zák.č.138/1991 Zb., PKV 2019
Titul nadobudnutia	PVZ 191/93, Admist.dohoda, Zák.č.138/1991 Zb., PKV 2171
Titul nadobudnutia	č.d.1204/62, Zák.č.138/1991 Zb., PKV 14752

Por. číslo Priezvisko, meno (názov), rodné priezvisko, dátum narodenia, rodné číslo (IČO) a Spoluvlastnícky podiel miesto trvalého pobytu (sidlo) vlastníka

IČO :

Titul nadobudnutia	Vyvl.dohoda z 25.11.1959, ROEP 271/08, č.d.2206/58, Zák.č.138/91 Zb., PKV 14097
Titul nadobudnutia	č.d.207/59, Zák.č.138/1991 Zb., PKV 14716
Titul nadobudnutia	č.d.207/59, Výst.6770/60/330, ROEP č.279/08, Zák.č.138/1991 Zb., PKV 1285
Titul nadobudnutia	konfiškát podľa nar.č.104/1945 v znení nar.č.64/46 Zb.n.SNR, Zák.č.138/91 Zb., PKV 165
Titul nadobudnutia	č.d.782-7/62, č.d.814-22/62, Zák.č.138/1991 Zb., PKV 14623
Titul nadobudnutia	Zák.č.138/1991 Zb., PKV 14623
Titul nadobudnutia	Vyvl.č.2888/59, ROEP č. 298/08, Zák.č.138/91 Zb., PKV 6895
Titul nadobudnutia	Výst.26-3596-57-St.31, ROEP č.253/08, Zák.č.138/91 Zb., PKV 6895
Titul nadobudnutia	Výst.26-3596-57-st/31, ROEP č.253/08, Zák.č.138/91 Zb., PKV 6895
Titul nadobudnutia	č.d.2147/1958, Zák.č.138/1991 Zb., PKV 14091
Titul nadobudnutia	Výst.-26-1551-58-St/45, ROEP č.278/08, Zák.č.138/91 Zb., PKV 11124
Titul nadobudnutia	konfiš.č.38/515/46, Zák.č.138/1991 Zb., Vyhl. MP z 12.8.1959, PKV 1436
Titul nadobudnutia	Výst.26-3093-57-St/28, ROEP č.297/08, Zák.č.138/91 Zb., PKV 2315
Titul nadobudnutia	Vyst.26-3596-57-st.31, ROEP č.253/08, Zák.č.138/91 Zb., PKV 14623
Titul nadobudnutia	Výst.26-3596-57-st/31, ROEP č.254/08, Zák.č.138/91 Zb., PKV 11970
Titul nadobudnutia	Výst.26-3596-57-st.31, ROEP č.253/08, Zák.č.138/91 Zb., PKV 14623
Titul nadobudnutia	neknihovaná cesta, Zák.č.138/91 Zb.,
Titul nadobudnutia	č.d.782-7/61, 814-22/62, 824-34/62, Zák.č.138/1991 Zb., PKV 14623
Titul nadobudnutia	Výst.č.3036/61/330, ROEP č.296/08, Výst.26-3093-57-st/28, ROEP č. 254/08, Zák.č.138/91 Zb., PKV 11441
Titul nadobudnutia	č.d. 2258/58, Zák.č.138/1991 Zb., PKV 10961
Titul nadobudnutia	č.d.2258/58, Zák.č.138/1991 Zb., PKV 10961
Titul nadobudnutia	č.d.782/-7/62, 814/62, 824/62, Zák.č.138/1991 Zb., PKV 14623
Titul nadobudnutia	č.d.1462/55, Zák.č.138/91 Zb., PKV 5060
Titul nadobudnutia	č.d.1887/61, Zák.č.138/91 Zb., PKV 4990
Titul nadobudnutia	č.d.1887/61, Zák.č.138/91 Zb., PKV 5944
Titul nadobudnutia	čd.1887/61, Zák.č.138/91 Zb., PKV 994
Titul nadobudnutia	č.d.5053/1897, 4131/36, 4834/38,7148/39, konf.č.682/268-1946, ROEP č.205/08, Zák.č.138/91 Zb., Vyhl. MP z 12.8.1959, PKV 248
Titul nadobudnutia	Vyvl. dohoda z 29.6.1959, ROEP č.294/08, Vyst.330-655-60-st/5, Zák.č.138/1991 Zb., PKV 2763
Titul nadobudnutia	č.d.9821/37, 482/26, konfiškát č.89/25-1946, ROEP č. 67/08, Vyhl. MP z 12.8.1959, Zák.č. 138/1991 Zb., PKV 1254
Titul nadobudnutia	konf.č.38/515/46, Zák.č.138/1991 Zb., Vyhl. MP z 12.8.1959, PKV 1435
Titul nadobudnutia	č.d..9821/37, č.d.4482/26, konfiš.č.313/112-1946, ROEP č.66/08 , Vyhl. MP z 12.8.1959, Zák.č.138/1991 Zb., PKV 6787
Titul nadobudnutia	konf.č.980/358a/1946, ROEP č.122/08, konf.č.982/358a/1946, ROEP č.120/08, konf.č.981/358b/1946, ROEP č.121/08, Zák.č.138/1991 Zb., Vyhl. MP z 12.8.1959, PKV1385
Titul nadobudnutia	konfiškát č.K-VII-325-1948, ROEP č.65/08, Vyhl.MPz12.8.1959, Zák.č.138/1991, PKV 5160
Titul nadobudnutia	č.d.10936/35 pkv 2730, konfiškát č.K-109/1948,ROEP č.62/08, konf.č.K-VII-324-1948, ROEP č.63/08,konf.č.K-VII-254-b-1948 ROEP č.64/08, Vyhl. MP z 12.8.1959, Zák.č.138/1991, PKV 2730
Titul nadobudnutia	č.d.8094/52, Zák.č.138/1991 Zb., PKV 2373
Titul nadobudnutia	Výst.1362/63-33, ROEP č.277/08 Zák.č.138/91 Zb., PKV 3643
Titul nadobudnutia	Vyst.1362/36-331, ROEP č.277/08,Zák.č.138/91 Zb., PKV 3643
Titul nadobudnutia	č.d.1997/22,konfiškátč.231/75b/1948, ROEP č. 26/08, Vyhl. MP z 12.8.1959, Zákon 138/1991 Zb., PKV 3188
Titul nadobudnutia	konf.č.800/304b/1946, ROEP č.61/08, konfiš.č.800/304a/1946, ROEP č.60/08, Zák.č.138/1991 Zb., Vyhl. MP z 12.8.1959, PKV 5530
Titul nadobudnutia	č.d.1997/22 pkv 3188, konfiškát č.231/75b/1946, ROEP č.26/08, Zák.č.138/1991 Zb., Vyhl. MP z 12.8.1959, PKV 3188
Titul nadobudnutia	konf. č.801/304b/1946, ROEP č.61/08, konf.č.800/304a/1946, ROEP č.60/08, Zák.č.138/1991 Zb., Vyhl. MP z 12.8.1959, PKV 5530
Titul nadobudnutia	č.d.7897/38, konf.č.101/28e/1946 ROEP č.77/08, konfiš.č.800/304/a/1946, Zák.č.138/1991 Zb., Vyhl. MP z 12.8.1959, PKV 10749
Titul nadobudnutia	č.d.1851/44,Rozh.o vyvl.Vyst.-1469/60-99, ROEP č.255/08, Zákon 138/91 Zb., PKV 1262
Titul nadobudnutia	vyvl. č.1469/60-99, ROEP č.255/08, Zák.č.138/91 Zb., PKV 1261
Titul nadobudnutia	č.d.4548/47, konf.č.2003/1/1946, ROEP č. 239/08, Zák.č.138/91 Zb., PKV 2104
Titul nadobudnutia	č.d.6125/26, konfiškát č.348/124a/46, ROEP č.74/08, konf.č.350/124c/1946 ROEP č.72/08, konf.č.351/124d-1946, ROEP č.73/08, konf.č.354/126b-1946,ROEP č.75/08, konf.č.348/124a/1946, ROEP č.70/08, konf.č.349/124b/1946, ROEP č.71/08,Vyhl. MP z 12.8.1959, Zák.č.131/1991 Zb., PKV 6791
Titul nadobudnutia	konf.č.132/38d, ROEP č.3/08, č.133/38c, ROEP č.4/08 Vyhl. MP z 12.8.1959, Zák.č.138/1991 Zb., PKV 7424

Por. číslo Priezvisko, meno (názov), rodné priezvisko, dátum narodenia, rodné číslo (IČO) a Spoluvlastnícky podiel miesto trvalého pobytu (sidlo) vlastníka

IČO :

Titul nadobudnutia	č.d.4286/43,konf.č.129/38a/1946,ROEP č.326/08, konf.č.2074/a-I/1946, ROEP č.204/08, Zák.č.138/1991 Zb., Vyhl. MP z 12.8.1959, PKV 1988
Titul nadobudnutia	č.d.8891/39, konf.č.101/28e/1946, ROEP č.77/08, konf.č.97/28a/1946, ROEP č.76/08, Vyhl. MP z 12.8.1959, Zák.č.138/1991 Zb., PKV 1914
Titul nadobudnutia	č.965/58-Výst., ROEP č.317/08, Zák.č.138/91 Zb., PKV 766
Titul nadobudnutia	č.d.507/18, konf. č.2200/46-I, ROEP č.197/08, Zák.č.138/91 Zb., Vyhl. MP z 12.8.1959, PKV 1969
Titul nadobudnutia	Výst.2389/99-1960, ROEP č.291/08, Rozhodnutie č.4636/1959, ROEP č.292/08, Rozhodnutie č.1272/1960, ROEP č.293/08, Zák.č.138/91 Zb., PKV 2773
Titul nadobudnutia	Zák.č.138/1991 Zb., Vyhl. MP z 12.8.1959, PKV 3742, konfiš.č.670/261a/1946, ROEP č. 335/08, konfiš.č.672/261e/1946, ROEP č. 339/08, konfiš.č.673/261d/1946, ROEP č. 337/08, konfiš.č.673/261b/1946, ROEP č. 336/08, konfiš.č.674/261c/1946, ROEP č. 338/08, konfiš.č.675/261f/1946, ROEP č. 340/08
Titul nadobudnutia	konf.č.K-VII/452-1948, ROEP č.240/08, Zák.č.138/1991 Zb, Vyhl.MP z 12.8.1959, PKV 1064
Titul nadobudnutia	č.d.6508/13, 16564/39, konfiškát č.172/46a/1946, ROEP č.95/08 Vyhl. MP z 12.8.1959, Zák.č. 138/1991 Zb., PKV 251
Titul nadobudnutia	č.d.225/50,1396/56, kúpna zmluva z 9.11.1966, ROEP č.276/08, Zák.č.138/91 Zb., PKV 4909
Titul nadobudnutia	č.d.4947/51, kúpna zmluva z 22.11.1967, ROEP č.275/08, Zák.č.138/91 Zb., PKV 5259
Titul nadobudnutia	kúpna zmluva z 24.1.1967, ROEP č.290/08, Zák.č.138/91 Zb., PKV 6701
Titul nadobudnutia	kúpna zmluva z 24.1.1967, ROEP č. 290/08, Zák.č.138/91 Zb., PKV 6701
Titul nadobudnutia	kúpna zmluva z 6.12.1966, ROEP č.289/08., Zák.č.138/91 Zb., PKV 718
Titul nadobudnutia	kúpna zmluva z 6.12.1966, ROEP č.289/08, Zák.č.138/91 Zb., PKV 718
Titul nadobudnutia	č.d.8613/2, konf.č.2041/b-I/1946 ROEP č.78/08, konfiškát č.2046/a-1/1946, ROEP č.79/08, Vyhl..MP z 12.8.1959, Zák.č.138/1991 Zb., PKV 6077
Titul nadobudnutia	č.d.3236/16, konf.č.2008/46-I ROEP č.80/08, konf.č.43/11f/1946 ROEP č.86/08, konf.č.592/228a/1946, ROEP č.81/08, Zák.č.138/91 Zb, Vyl. MP z 12.8.1959, PKV 3811
Titul nadobudnutia	č.d.3236/16, konf.č. 2008/46-I ROEP č.80/08, konf.č.43/11f/1946 ROEP č. 86/08, Vyhl. MP z 12.8.1959, Zák.č.138/1991 Zb., PKV 3811
Titul nadobudnutia	č.d.3236/16, konf.č.38/11a/1946 ROEP č.83/08, konf.č.42/11e/1946, ROEP č.202/08, konf.č.45/11h/1946 ROEP č.88/08, konf.č.2546/b/46-1, ROEP č.154/08, konf.č.43/11f/1946 ROEP č. 86/08, konf.č.592/228a/1946 ROEP č.81/08, Zák.č.138/91 Zb., Vyhl. MP z 12.8.1959, PKV 4580
Titul nadobudnutia	č.d. 2726/25, konfiškát č.472/1946, ROEP č.37/08, Vyhl. MP z 12.8.1959, Zák.č.138/1991 Zb., PKV 6435
Titul nadobudnutia	č.d.31/36, konf.18/c/1946, ROEP č.92/08, konf.č.2665/b/46-1, ROEP č.212/08, konf.č.1990/b-1946/I, ROEP č.134/08, Zák.č.138/1991 Zb., Vyhl. MP z 12.8.1959, PKV 751
Titul nadobudnutia	č.d.2149/1888, č.d.1559/2, konf.č.8/4, ROEP č.18/08, Zák.č.138/1991 Zb., Vyhl. MP z 12.8.1959, PKV 315
Titul nadobudnutia	č.d.15646/32, konf.č.30/9f/1946, č.ROEP 172/08, konf.č.30/9f/1946, ROEP 185/08 konf.č.283/99b/1946, č.ROEP 186/08, konf.1088/I-a/1946, č.ROEP 320/08, konf.č.275/97a/1946, č.ROEP 163/08, konf.č.2498/a-/1946 -č.ROEP 320/08, konf.č 280/97F/1946, ROEP č.336/08, konf.č.2537/b/46-1, ROEP č.347/08, Vyhl. MP z 12.8.1959, Zák.č.138/91 Zb., PKV 3599
Titul nadobudnutia	Zák.č.138/91 Zb.,
Titul nadobudnutia	neknihovaná parcela, Zák.č.138/91 Zb.
Titul nadobudnutia	čd.4823/42,čd.1208/24,Vyvl.Výst.921/1958-26, ROEPč.316/08, vyvl.č.8141/59, ROEP č.315/08, Zák.č.138/91 Zb., PKV 5924
Titul nadobudnutia	16564/39, konfiš.č.172/46a/1946, ROEP č.95/08, Vyhl. MP z 12.8.1959, Zák.č.138/1991, PKV 312
Titul nadobudnutia	č.d.3998/19, 2361/47, konf.č.430/160b/1946, ROEP č. 96/08, Vyhl. MP z 12.8.1959, Zák.č.138/1991 Zb., PKV 1218
Titul nadobudnutia	č.d.2784/27, konf.457/171a/1946 ROEP č.100/08, konf.č.457/171b/1946, ROEP č.99/08, konf č.2163//b-1/1946, Roep č.98/08, Vyhl. MP z 12.8.1959, Zák.č.138/1991 Zb., PKV 864
Titul nadobudnutia	konf. č.506/197a/1946, ROEP č.334/08, Zák.č.138/1991 Zb., Vyhl. MP z 12.8.1959, PKV 11579
Titul nadobudnutia	konf.č.506/197a/1946, ROEP č.334/08, Zák.č.138/1991 Zb., Vyhl. MP z 12.8.1959, PKV 11579
Titul nadobudnutia	č.d.9629/41, konf.č.506/197a/1946 ROEP č.334/08, Zák.č.138/1991 Zb., Vyhl. MP z 12.8.1959, PKV 11393
Titul nadobudnutia	č.d.29/36, konf.č.231/75b/1946 ROEP 26/08, Zák.č.138/1991 Zb., Vyhl. MP z 12.8.1959, PKV 4507
Titul nadobudnutia	č.d.6494/41pkv 1935, konf.552/215b, ROEP č.101/08, Zák.č.138/1991 Zb., Vyhl. MP z 12.8.1959, konf.č.1294/48, PKV 1935
Titul nadobudnutia	č.d.2643/22, 7280/23, konfiškát č.552/215b/1946, ROEP č.101/08, Vyhl. MP z 12.8.1959 Zák.č.138/1991, PKV 1081
Titul nadobudnutia	č.d.3178/268656/33, konf.č.509/198b-1946/, ROEP č.102/08, Zák.č.138/1991 Zb., Vyhl. MP z 12.8.1959, PKV 775
Titul nadobudnutia	konfiš.č.958/351a/46, č.ROEP 151/08, Zák.č.138/1991 Zb., Vyhl. MP z 12.8.1959, PKV 12111
Titul nadobudnutia	č.d.4836/37, konf.č.2597/a-I/1946, ROEP č.341/08, konf.č.685/270b/1946, ROEP č.103/08,

Por. číslo Priezvisko, meno (názov), rodné priezvisko, dátum narodenia, rodné číslo (IČO) a Spoluvlastnícky podiel miesto trvalého pobytu (sidlo) vlastníka

IČO :

Titul nadobudnutia	Vyhl. MP z 12.8.1959, Zák.č.138/1991 Zb., PKV 10303 čd.2537/23, konf.č.747/288b/1946 ROEP č.246/08, konf.č.748/288c/1946 ROEP č.345/08, Zák.č.138/1991 Zb., Vyhl. MP z 12.8.1959, PKV 1439
Titul nadobudnutia	Pôd.-3568/1-1955, ROEP č.318/08, Zák.č.138/91 Zb., PKV 1163
Titul nadobudnutia	konfiškát č.614/238a/1946, ROEP č.105/08 , Vyhl. MP z 12.8.1959 Zák.č.138/1991, PKV 10351
Titul nadobudnutia	č.d.272/22, konf. č.2259/46-1, ROEP č.104/08, Vyhl. MP z 12.8.1959, Zák.č.138/1991 Zb., PKV 4651
Titul nadobudnutia	č.d.782-7/62, 814-22/62, Zák.č. 138/91 Zb., PKV 14034
Titul nadobudnutia	č.d.1133/43, D9951/40, konf. č.619/241/1946, ROEP č.109/08, Zák.č.138/1991 Zb., Vyhl. MP z 12.8.1959, PKV 1936
Titul nadobudnutia	č.d.5244/20, konf.č.611/236b/1946 ROEP č.111, konf.č.610/236a/1946 ROEP č.112/08, Zák.č.138/1991 Zb., Vyhl. MP z 12.8.1959, PKV 2244
Titul nadobudnutia	č.d.2454/48 pkv 11678, konf.č.2285/1946, ROEP č.157/08,konf. č.886/328//1946, ROEP č.113/08, Zák.č.138/1991 Zb, Vyhl.MP z 12.8.1959, PKV 11678
Titul nadobudnutia	č.d.1705/61, konf.č.d.1252/48 Zák.č.138/91 Zb., PKV 1974
Titul nadobudnutia	Zák.č.138/1991 Zb., PKV 6515
Titul nadobudnutia	D 694/33/4, konfiškát č.579/223c/1946, ROEP č.115/08, Zák.č.138/1991 Zb. Vyhl. MP z 12.8.1959, PKV 12089
Titul nadobudnutia	č.d.11640/27, konf.č.15/6/1946, ROEP č.117/08, Zák.č.138/1991 Zb., Vyhl. MP z 12.8.1959, PKV 2844
Titul nadobudnutia	konf.č.669/260b/1946, ROEP č.119/08, konf.č.668/260a/1946 ROEP č.118/08, Zák.č.138/1991 Zb., PKV 13618
Titul nadobudnutia	hospodárska zmluva č.3/109/1967 z 1.9.1967, Zák.č.138/91 Zb., PKV 13618
Titul nadobudnutia	konf.č.669/260b/1946, ROEP č.119/08, konf.č.669/260a/1946 ROEPč.118/08, Zák.č.138/1991 Zb., Hosp.zmluva č. 3/109/1967 z 1.9.1967, PKV 13618
Titul nadobudnutia	hosp.zmluva z 25.10.1996, hospod.zmluva č.3/109/1967 z 1.9.1967, Zák.č.138/91 Zb., PKV 13618
Titul nadobudnutia	č.d.7724/03,pkv1611 konf.č.668/260a/1946,ROEP,č.118/08, konf.č.669/260b/1946,ROEP,č.119/08 , Zák.č.138/1991 Zb. Vyhl. MP z 12.8.1959
Titul nadobudnutia	Zák.č.138/91 Zb.
Titul nadobudnutia	č.d.3340/49, Vyvl. dohoda č.532/61, ROEP č.256/08, Zák.č.138/1991 Zb., PKV 6549
Titul nadobudnutia	č.d.3340/44, Vyvl.dohoda č.532/61, ROEP č.256/08, Zák.č.138/1991 Zb., PKV 6549
Titul nadobudnutia	č.d.1784/48,Výst.-330-1683/a-60-St/36, ROEP č.286/08, Zák.č.138/91 Zb., PKV 4004
Titul nadobudnutia	č.d.1784/48, Výst.330-1683/a-60-St/36, ROEP č.286/08, Zák.č.138/91 Zb., PKV 4004
Titul nadobudnutia	č.d.2744/19,Výst.330-1741-1960-st/31, ROEP č.257/08, Zák.č.138/91 Zb., PKV 5193
Titul nadobudnutia	čd.3334/19,Výst.330-1741-1960-st/31, ROEP č.257/008, Zák.č.138/91 Zb., PKV 4009
Titul nadobudnutia	konf.č.473/180a/1946, ROEP č.129/08, konfiškát č.474/180-b/46, ROEP č.128/08 prídelová listina B-53849/1948-II, ROEP č.327/08,Zák.č.138/1991 Zb., Vyhl. MP z 12.8.1959, PKV 2434
Titul nadobudnutia	konfiškát č.760/48, Zák.č.138/1991 Zb., Vyhl. MP z 12.8.1959, prídelová listina B-53849/1948-II, ROEP č.327/08, PKV 366
Titul nadobudnutia	č.d.1107/39, konfiškát č.474/180-b/46, ROEP č.128/08, konf.č.473/180a/1946,ROEP č.129/08, prídelová listina č.B-53849/1948-II, ROEP č.327/08, prídelová listina č.B-53849/1948-II, ROEP č.327/08, PKV 2434,
Titul nadobudnutia	č.d.3456/46, konfiškát č.851/317a/1946, ROEP č. 52/0859, prídelová listina B-53849/1948-II, ROEP č.327/08, prídelová listina B-53849/1948-II, ROEP č.327/08, PKV 9101
Titul nadobudnutia	Vyvl.dohoda z 8.5.1959, ROEP č.288/08, prídelová listina č.B-53849/1948-II, ROEP č.327/08, Zák.č.138/91 Zb., PKV 5372
Titul nadobudnutia	č.d.13355/34,konfiškát č.472/1946 ROEP č.37/08,prídelová listina B-53849/1949-II, ROEP č.327/08,Vyhl. MP z 12.8.1959, Zák.č.138/1991 Zb., PKV 6436
Titul nadobudnutia	neknihovamá parcela, Zák.č.138/91 Zb.,
Titul nadobudnutia	Výst-330-2931-61-St/68, ROEP č.287/08, Zák.č.138/91 Zb., PKV 4696
Titul nadobudnutia	Výst-330-2931-61st/68, ROEP č.287/08, Zák.č.138/91 Zb., PKV 4696
Titul nadobudnutia	výst.26-2355-57/t-23, ROEP č.258/08, Zák.č.138/91 Zb., PKV 6180
Titul nadobudnutia	č.d 3258/59, Zák.č.138/1991Zb., PKV 4434
Titul nadobudnutia	Vyvl. Výst-330-450-60-st/2, ROEP č.350/08, Zák.č.138/1991 Zb., PKV 6828
Titul nadobudnutia	Vyvl.č.26-2355-57/St-23, ROEP č.,258/08, Zák.č.138/91 Zb., PKV 14091
Titul nadobudnutia	Výst.-26-1734-58-St/23, ROEP č.314/08, Vyvl.č.26-2355-57/St-23, ROEP č.258/08, Zák.č.138/91 Zb., PKV 8722
Titul nadobudnutia	Vyvl.-26-1734-58-St/23, ROEP č.314/08, Vyvl.č.26-242-58/St-23, ROEP č.313/08, Zák.č.138/91 Zb., PKV 13658
Titul nadobudnutia	Vyvl.č.26-1734-58/St-23, Zák.č.138/1991 Zb., PKV 14091
Titul nadobudnutia	Zák.č.138/91Zb., N 10/96, PKV 994
Titul nadobudnutia	Zák.č.138/1991 Zb., č.d.2147/1958, PKV 14091
Titul nadobudnutia	č.d.2149/58, Zák.č.138/1991 Zb.
Titul nadobudnutia	č.d. 2149/58, Zák.č.138/1991Zb., PKV 11638

Por. číslo Priezvisko, meno (názov), rodné priezvisko, dátum narodenia, rodné číslo (IČO) a Spoluvlastnícky podiel miesto trvalého pobytu (sidlo) vlastníka

IČO :

Titul nadobudnutia	č.d.2147/1958, Zák.č.138/1991Zb., PKV 14091
Titul nadobudnutia	Výst.-330-771/61-St.11., ROEP č.312/08, Zák.č.138/91 Zb., PKV 6538
Titul nadobudnutia	Výst.-330-771/61-St.11., ROEP č.312/08, Zák.č.138/91 Zb., PKV 6538
Titul nadobudnutia	č.d.2147/1958,Zák.č.138/1991 Zb., PKV 14091
Titul nadobudnutia	č.d.340/69, Zák.č.138/1991 Zb., PKV 12000
Titul nadobudnutia	č.d.496/43, č.d.497/43, Zák.č.138/91 Zb.,
Titul nadobudnutia	č.d.496/43, č.d.497/43, Zák.č. 138/1991 Zb., PKV 11714
Titul nadobudnutia	konf. č. K-VII-367/c-1948, ROEP č.28/08, konf.č.K-VII--367/b-1948 ROEP č.29/08, koef.č K-VII-367/a-1948, ROEP č.30/08, Zák.č.138/1991, Vyhl. MP z 12.8.1959, PKV 8128
Titul nadobudnutia	č.d.11565/28, konf.č.K-VII-367/a-1948 ROEP č.30/08, konf.č.K-VII-367/b-1948 ROEP č.29/08, konf.č.K-VII-367/c-1948 ROEP č.28/08, Vyhl. MP z 12.8.1959, Zák.č.138/1991 Zb., PKV 8128
Titul nadobudnutia	konf. č. K-VII-367/c-1948, ROEP č.28/08, konf.č. K-VII-367/b-1948 ROEP č.29/08, konf.č.K-VII-367/a-1948 ROEP č.30/08, Zák.č.138/1991 Zb., Vyhl. MP z 12.8.159, PKV 8128
Titul nadobudnutia	č.d. 73/61, Zák.č.138/1991 Zb., PKV 5366
Titul nadobudnutia	č.d.73/1961, Zák.č.138/1991 Zb., PKV 5366
Titul nadobudnutia	č.d.73/61, Zák.č.138/1991 Zb., PKV 5366
Titul nadobudnutia	č.d.737/61, Zák.č.138/1991 Zb., PKV 994
Titul nadobudnutia	č.d.3551/29,konf.č.K-VII-147-1948,ROEP č.198/08, vyst.2838/26-1959,ROEP č.311/08 Zák.č.138/91 Zb., Vyhl. MP z. 12.8.1959, PKV 8270
Titul nadobudnutia	č.d.3551/29, Vyst.2838/26-1959, ROEP č.311/08, Zák.č.138/91 Zb. Vyhl. MP z 12.8.1959 konf.č.K-VII-147-199, PKV 8270
Titul nadobudnutia	č.d.3346/6, Zák.č.138/1991 Zb., PKV 14216
Titul nadobudnutia	č.d.3346/60, Zák.č.138/1991 Zb., PKV 14216
Titul nadobudnutia	č.d.412/63, Zák.č.138/1991 Zb., PKV 14217
Titul nadobudnutia	č.d. 679/33, Zák.č.138/1991 Zb., PKV 9407
Titul nadobudnutia	č.d.679/33, Zák.č.138/1991 Zb., PKV 9407
Titul nadobudnutia	Zák.č.138/1991 Zb., Rozh. o vyvl. č. Výst-26-1336-58-St/6, PKV 10082
Titul nadobudnutia	č.d. 09/61, Zák.č.138/1991 Zb., PKV 9658
Titul nadobudnutia	č.d.409/61, Zák.č.138/1991 Zb., PKV 9658
Titul nadobudnutia	č.d. 2940/59, Zák.č.138/1991 Zb., PKV 13823
Titul nadobudnutia	č.d.2940/59, Zák.č.138/1991 Zb., PKV 6072
Titul nadobudnutia	č.d. 3431/59, Zák.č.138/1991 Zb., PKV 4529
Titul nadobudnutia	Rozh. o vyvl. č. Výst-330-228/60-St/24,Roep č.310/08, Zakon 138/91 Zb
Titul nadobudnutia	Vyvl.Výst-330-228/1960-St/24,ROEP č.310/08, Výst-330-1962-St/24 ROEP č.358/08, Zákon č.138/91 Zb, PKV 5218
Titul nadobudnutia	Výst-330-228/1960-St/24,ROEP č.310/08, Zakon 138/91 Zb., PKV 5921
Titul nadobudnutia	č.d.552/61, Zák.č.138/1991 Zb., PKV 5338
Titul nadobudnutia	č.d.552/61, Zák.č. 138/1991 Zb., PKV 5338
Titul nadobudnutia	Rozh.o vyvl.č.Výst.-330-228/60-St/24., ROEP č.309/08, Zák.č.138/91 Zb., PKV 5339
Titul nadobudnutia	Zák.č.138/1991 Z.z., Rozh.o vyvl. č. Výst-330-1105/60-St-24, ROEP č.357/08, PKV 6070
Titul nadobudnutia	konf.č.2549/a/46-1, ROEP č.8/08, Zák.č.138/1991 Zb., Vyhl.MP 12.8.1959, PKV 5443
Titul nadobudnutia	konf.č.2549/a/46, ROEP č.8/08 Zák.č.138/1991 Zb., Vyhl.MP z 12.8.1959, PKV 5443
Titul nadobudnutia	Výmer,konf.č.562-23/11-1949-VIII/2-c-Kv, ROEP č.308/08 , Zák.č.138/91 Zb., Vyhl. MP z 12,8,1959, PKV 11762
Titul nadobudnutia	Vyvl. Výst-330-240-60-ST/24 ROEP č. 360/08, Zák.č.138/1991 Zb., Vyhl.MP z 12.8.1959, PKV 7206
Titul nadobudnutia	Vyvl. Výst-330-240-60-ST/24,ROEP č. 360/08, Zák.č.138/1991 Zb., Vyhl.MP z 12.8.1959, PKV 7206
Titul nadobudnutia	č.d. 2361/59, Zák.č.138/1991 Zb., PKV 14300
Titul nadobudnutia	čd.1910/1946, Zák.č.138/91 Zb.,PKV 7481
Titul nadobudnutia	čd.4854/5, PKV 5015
Titul nadobudnutia	č.d.2687/63, Zák.č.138/91 Zb., PKV 14767
Titul nadobudnutia	Zák.č.138/1991 Zb., Hosp. zmluva z 26.7.1957, PKV 3844
Titul nadobudnutia	Zák.č.138/1991 Zb., Hosp.zmluva z 26.7.1957, PKV 3844
Titul nadobudnutia	čd.3181/59, Výmer č.562-28/10-1949-VIII/2-c-Kv-č.ROEP152/08, Vyhl. MP z 12.8.1959 Zákon č.138/1991
Titul nadobudnutia	č.d.10114/34, č.d. 7660/47, Konf.č.562-25/10-1949-VIII/2-C-Kv ROEP č. 25/08, Vyhl. MP z 12.8.1959 , Zákon 138/1991
Titul nadobudnutia	č.d.10114/34 č.d. 7660/47 , konf. č.2260/b/46-1 ROEP č.24/08, Vyhl. MP z 12.8.1959 Zákon 138/1991
Titul nadobudnutia	Zák.č.138/1991 Zb., rozh. o vyvl.č.Výst.-26-701-59-St/5, PKV 7619
Titul nadobudnutia	Výst-330-228/60-St/24, ROEP č.310/08, Zák.č.138/91 Zb., PKV 4492
Titul nadobudnutia	Vyvl.Výst.-330-240-60-St/2, ROEP č 360/08, Zák.č.138/91 Zb., PKV 4493
Titul nadobudnutia	Vyvl.dohoda,vyst-330-240-60-St/24,ROEP č.360/08, Zák.č.138/91 Zb., PKV 4262

Por. číslo Priezvisko, meno (názov), rodné priezvisko, dátum narodenia, rodné číslo (IČO) a Spoluvlastnícky podiel miesto trvalého pobytu (sidlo) vlastníka

IČO :

Titul nadobudnutia	Zák.č.138/1991 Zb., Rozh. o vyvl. č. Výst-26-701-59-St/5, PKV 7471
Titul nadobudnutia	č.d.5404/41,Výst-330-228/60-St/24ROEP č.310/08, Zák.č.138/91 Zb., PKV 4261
Titul nadobudnutia	Zák.č.138/1991 Zb., Rozh. o vyvl. č.Výst-26-701-59-St/5, PKV 7175
Titul nadobudnutia	Zák.č.138/1991 Zb., Rozh. o vyvl. č. Výst-26-701-59-St/5, PKV 7617
Titul nadobudnutia	Zák.č.138/1991 Zb., Rozh.o vyvl. č.Výst-26-701-59-St/5, PKV 4260
Titul nadobudnutia	Zák.č.138/1991 Zb., Roh. o vyvl.č.26-701-59-St/5, PKV 4260
Titul nadobudnutia	č.d.94/60, Zák.č.138/1991 Zb., PKV 4220
Titul nadobudnutia	Zák.č.138/1991 Zb., Rozh. o vyvl.č. Výst-26-701-59-St/5, PKV 7829
Titul nadobudnutia	č.d.3433/59, Zák.č.138/1991 Zb., PKV 8891
Titul nadobudnutia	Zák.č.138/1991 Zb., Rozh. o vyvl. č. Výst-26-701-59-St/5, PKV 7172
Titul nadobudnutia	Zák.č.138/1991 Zb., Rozh. o vyvl. č. Výst-26-701-59-St/5, PKV 3954
Titul nadobudnutia	Zák.č.138/1991 Zb., Roz. o vyvl. č Výst-26-701-59-St/5, PKV 3954
Titul nadobudnutia	Rozh.o vyvl.č.Výst-330-800/60-St-10, ROEP č.359/08, Zák.č.138/1991 Zb., PKV 3627
Titul nadobudnutia	Zák.č.138/1991 Zb., Rozh. o vyvl. č. Výst-26-701-59-St/5, PKV 7464
Titul nadobudnutia	Zák.č.138/1991 Zb., Rozh.o.vyvl.č. Výst-26-701-59-St/5, PKV 7478
Titul nadobudnutia	Zák.č.138/1991 Zb., Rozh. o vyvl. č. Výst-26-701-59-St/5, PKV 7470
Titul nadobudnutia	Rozhodnutie Správy katastra č.O-62/2009/ROEP/-NM-4 zo dňa 13.1.2010, PKV 7742
Titul nadobudnutia	Zák.č.138/1991 Zb., Rozh. o vyvl. č.Výst-26-701-59-St/5, PKV 3502
Titul nadobudnutia	Zák.č.138/1991 Zb., Rozh.o vyvl.č. Výst-26-701-59-St/5, PKV 3503
Titul nadobudnutia	Výst-26-701/b-59-St/5, ROEP č.285/08, Zák.č.138/91 Zb., PKV 2957
Titul nadobudnutia	Zák.č.138/1991 Zb., Rozh. o vyvl. č. Výst-26-701-59-St/5, PKV 2957
Titul nadobudnutia	Výst-26-701/a-59-St/5,č. ROEP č.304/08,Výst.-330-2219/1961-St-5ROEP č.301/08, Zák.č.138/1991 Zb., PKV 2615
Titul nadobudnutia	Zák.č.138/1991 Zb., Rozh. o vyvl. č. Výst-26-701-59-St/5, PKV 7518
Titul nadobudnutia	Rozhodnutie Správy katastra č.C-34/2009/ROEP/NM zo dňa 9.11.2009, § 11 odst.1, zák.č.180/1995 Z.z., PKV 6174
Titul nadobudnutia	Zák.č.138/1991Zb.,VYVLASTNENIE 330-676-61, PKV 2612
Titul nadobudnutia	Zák.č.138/1991Zb.,VYVLASTNENIE 330-676-61-S, PKV 2612
Titul nadobudnutia	Výst-330-1961-St-1538-45, ROEP č.302/08, Zák.č.138/1991 Zb., PKV 2457
Titul nadobudnutia	Rozhodnutie Správy katastra č.O-62/2009/ROEP/-NM-3 zo dňa 13.1.2010, PKV 2547
Titul nadobudnutia	Rozhodnutie Správy katastra č.O-62/2009/ROEP/-NM-2 zo dňa 13.1.2010, PKV 6525
Titul nadobudnutia	č.d.623/61, Zák.č.138/1991 Zb., PKV 926
Titul nadobudnutia	Zák.č.138/1991 Zb., Rozh. o vyvl. č. Výst-26-701-59-St/5, PKV 1518
Titul nadobudnutia	Zák.č.138/1991 Zb., Rozh. o vyvl. č.Vyst-282-60-St/5, PKV 1947
Titul nadobudnutia	Zák.č.138/1991 Zb., Rozh. o vyvl. č. Výst-26-701-59-St/5, PKV 3781
Titul nadobudnutia	Zák.č.138/1991 Zb., Rozh.o vyvl.č Výst-26-701-59-St/5, PKV 994
Titul nadobudnutia	č.d.1752/59, Zák.č.138/91 Zb., PKV 12069
Titul nadobudnutia	konf.č. K-VII/238b-1948 ROEP č.22/08 ,konf.č.K-VII-2380-1948 ROEPč.21/08,konf.č.K-VII-2380-1948,ROEPč.20/08,konf.č.K-VII-2380-1948, ROEP č.23/08, konf. č.K-VII-2380-1948, ROEP č.19/08, Zák.č.138/1991 Zb., Vyhl. MP z 12.8.1959, PKV 1753
Titul nadobudnutia	č.d. 10563/29, konf.č.705/277 a/1946, ROEP č.16/08, Zák.č.138/1991 Zb., Vyhl. MP z 12.8.1959, PKV 8471
Titul nadobudnutia	č.d.1032/59, Zák.č.138/91 Zb., PKV 6079
Titul nadobudnutia	č.d.5883/53, Zák.č.138/91 Zb.,PKV 9723
Titul nadobudnutia	č.d.5883/53, PKV 9723
Titul nadobudnutia	konfiškát č.898/333d/1946, ROEP č.14/08, Zák.č.138/91 Zb., Vyhl. MP z 12.8.1959, PKV 12925
Titul nadobudnutia	č.d. 3281/57, Zák.č.138/1991 Zb., PKV 14005
Titul nadobudnutia	č.d.2700/63, Zák.č.138/91 Zb., PKV 14881
Titul nadobudnutia	Zák.č.138/1991 Zb., PKV 4244
Titul nadobudnutia	Vyvl. Výst-330-1961-St-1538-45 ROEP č.302/08, Zák.č.138/1991 Zb., PKV 4244
Titul nadobudnutia	č.d.782-7/62,814-22/62,824-34/62 Zák.č.138/1991 Zb., PKV 14623
Titul nadobudnutia	č.d.698/59, Zák.č.138/1991 Zb., PKV 14198
Titul nadobudnutia	č.d.2281/58, Zák.č.138/91 Zb. Vyhl. MP z 12.8.1959, PKV 14107
Titul nadobudnutia	Zák.č.138/1991 Zb., Vyhl. MP z 12.8.1959, PKV 13793
Titul nadobudnutia	čd.3411/55, Zák.č.138/91 Zb., PKV 13793
Titul nadobudnutia	č.d.1115/56, Zák.č.138/91 Zb., PKV 13843
Titul nadobudnutia	č.d.1113/62, Zák.č.138/1991 Zb., PKV 14005
Titul nadobudnutia	č.d 3281/57, Zák.č.138/1991 Zb., PKV 14005
Titul nadobudnutia	č.d.7466/37, Zák.č.138/91 Zb., PKV 10360
Titul nadobudnutia	č.d.2361/59, Zák.č.138/1991 Zb., PKV 14300
Titul nadobudnutia	Zák.č.138/1991 Zb., č.d.2361/59, PKV 14300

Por. číslo Priezvisko, meno (názov), rodné priezvisko, dátum narodenia, rodné číslo (IČO) a Spoluvlastnícky podiel miesta trvalého pobytu (sidlo) vlastníka

IČO :

Titul nadobudnutia	č.d.17/64, Zák.č.138/1991 Zb., PKV 14851
Titul nadobudnutia	č.d.7466/37, Zák.č.138/91 Zb.,PKV 10360
Titul nadobudnutia	č.d.17/64, Zák.č.138/1991, PKV 14851
Titul nadobudnutia	č.d.4.5.1883, Zák.č.138/91 Zb., PKV 1001
Titul nadobudnutia	č.d. 17/64, Zák.č.138/1991 Zb., PKV 14851
Titul nadobudnutia	č.d.257/57, Zák.č.138/1991 Zb., PKV 13762
Titul nadobudnutia	konf.č.1025/b/1946, ROEP č.164/08, rozh. o vyvlastnení č.UOaÚP-2605/79-JUDr.-Š, ROEP č.372/08, Zák.č.138/1991 Zb., PKV 1801
Titul nadobudnutia	čd.1272/44, konf. č. K-VII-612-1948, ROEP č.243/08, Zák.č.138/1991 Zb., Vyhl. MP z 12.8.1959, PKV 1803
Titul nadobudnutia	čd.4.5.1883, Zák.č.138/91 Zb., PKV 1001
Titul nadobudnutia	č.d.5267/24, č.d.7988/27, konfiškát podľa nar.č.104/1945 v znení nar.č.64/46 Zb.n.SNR, ROEP č. 12/08, Vyhl. MP z 12.8.1959, PKV 6067
Titul nadobudnutia	č.d. 5267/24, č.d.7988/27, konfiškát podľa nar.č.104/1945 v znení nar.č.64/46 Zb.n.SNR, ROEP č.12/08, Vyhl. MP z 12.8.1959, PKV 6067
Titul nadobudnutia	č.d. 4.5.1883, Zák.č.138/91 Zb.,
Titul nadobudnutia	čd.5633/35, Zák.č.138/91 Zb.,PKV 9847
Titul nadobudnutia	č.d.11045/32, Zák.č.138/1991 Zb., PKV 4181
Titul nadobudnutia	neknihovaná parcela, Zák.č.138/91 Zb.,,,,,
Titul nadobudnutia	Zák.č.138/1991 Zb., č.d. 1103/25, PKV 994
Titul nadobudnutia	č.d.782-7/62,814-22/62,824-34/62 Zák.č.138/91 Zb.,
Titul nadobudnutia	konf.č..2545/a/46-1, ROEP č.161/08, konf.č.2545/b/46-1, ROEP č.368/08, Vyhl. MP z 12.8.1959, Zák.č.138/91 Zb., PKV 6285
Titul nadobudnutia	Žiadosť o zápis MAGS SNM 56485/10-2/362780 zo dňa 15.11.2010
Titul nadobudnutia	Žiadosť o zápis MAGS SNM Z-17644/10 zo dňa 24.11.2011
Titul nadobudnutia	Žiadosť o zápis MAGS SNM 58446/10-1/366480 zo dňa 24.11.2010,Z-17646/10
Titul nadobudnutia	Žiadosť o zápis MAGS SNM 5845/10-1/366472 zo dňa 24.11.2010,Z-17647/10
Titul nadobudnutia	Žiadosť o zápis MAGS SNM - 39214/11-1/43731 z 18.2.2011, Z-3207/11.
Titul nadobudnutia	Žiadosť o zápis MAGS SNM 51878/11-1/343345 zo dňa 12.08.2011, R-2192/11
Titul nadobudnutia	Žiadosť o zápis MAGS SNM 36401/12-2142604/LVi zo dňa 21.02.2012, Z--3317/12
Titul nadobudnutia	Žiadosť o zápis MAGS SNM 36401/12-3/42608/LVi zo dňa 21.02.2012, Z--3315/12
Titul nadobudnutia	Žiadosť o zápis MAGS SNM 36401/12-4/42615/LVi zo dňa 21.02.2012, Z--3318/12
Titul nadobudnutia	Rozhodnutie C-1/12/ROEP/Nové Mesto zo dňa 16.4.2012.
Titul nadobudnutia	Žiadosť o zápis, MAGS SNM-36401/12-8/207374/LVi zo dňa 29.3.2012, Z-5867/12
Titul nadobudnutia	konf. č. 291/103 zo dňa 5. augusta 1946, zákon č. 138/1991 Zb., PKV 7823, Rozhodnutie č. C-7/13/ROEP Nové Mesto zo dňa 22.8.2013.
Titul nadobudnutia	Rozhodnutie č. C-21-2/13/ROEP Nové Mesto zo dňa 22.8.2013.
Titul nadobudnutia	Potvrdenie č. ÚKaSP-2433/2013-EDA zo dňa 22.10.2013, Z-8578/14
Titul nadobudnutia	Žiadosť o zápis vlastníckeho práva do KN č. MAGS SNM-37335/14, MAGS SNM-34460/15/38169 zo dňa 23.2.2015, R-1113/15
Titul nadobudnutia	Zámená zmluva V-941/16 zo dňa 03.02.2016
Titul nadobudnutia	Zápis GP č. 24/2012/2 (úr.ov.č. 786/2012) na určenie vlastníckych práv k p.č. 15111/83, R-3951/16
Titul nadobudnutia	Kúpna zmluva, podľa V-11694/2019 zo dňa 13.05.2019

ČASŤ C: ŤARCHY

Por.č.:

Vecné bremeno podľa § 22 a nasl. zákona č.79/1957 Zb. o výrobe, rozvoje a spotrebe elektriny (elektrizačný zákon) v spojení s §69 ods. 10 zákona NR SR č.656/2004 Z.z. o energetike a o zmene niektorých zákonov v prospech spoločnosti ZSE Distribúcia, a.s., IČO: 36361518 podľa geometrického plánu č.171/2011 na pozemku registra E-KN parc.č.12034, 12049/1, 12052/1, 12060, 22015/1, týkajúce sa elektroenergetického zariadenia: 2x110 kV vedenie č.8753 na trase Rz PPC-Rz Pionierska a č.8208 na trase Rz Pionierska-RZ Lamač, podľa Z-21370/11

Vecné bremeno na parc. č. 13184/3 a prc. reg. 'E' č. 13184/1, 22404 v zmysle § 66 ods. 2 zákona č. 351/2011 Z. z. zákona o elektronických komunikáciách v platnom znení spočívajúce v zriaďovaní a prevádzkovaní verejnej elektronickej komunikačnej siete a stavaní ich vedenia v prospech spoločnosti SWAN, a. s. IČO 47258314 podľa GP č. 455/2015, č. over. 1357/2016, Z-14527/16.

Vecné bremeno - spočívajúceho v povinnosti strieť:

na pozemkoch registra E KN parcelné číslo 12027/2, 22001/1 a 22006/1, zriadenie a uloženie stavebných objektov SO 12.1 Verejný vodovod DN 200 zokruhovanie Kominárska - Račianska, SO 44 Rekonštrukcia stoky - Škultétyho, SO 45 Rekonštrukcia verejného vodovodu DN 100 na DN 300 Ursínyho (vodné stavby) a užívanie, prevádzkovanie, opravy a odstránenie vodných stavieb, a to v rozsahu vyznačenom v geometrickom pláne : č. 99/2017, úradne overenom dňa 13.10.2017 pod č. 2300/17 na uloženie inžinierskych sietí na pozemkoch registra E KN parcelné číslo 12027/2 a 22006/1

č. 1910/2017 úradne overenom dňa 14.11.2017 pod č. 2530/17 na uloženie a užívanie inžinierskej siete (kanalizácia) na pozemku registra E KN parcelné číslo 22001/1 (diel č. 1)

a vstup osôb a vjazd vozidiel na pozemky registra E KN parcelné číslo 12027/2, 22001/1 a 22006/1 v rozsahu vymedzenom v geometrických plánoch, za účelom prevádzky, údržby, opráv a rekonštrukcie vodných stavieb, spôsobom nevyhnutným na výkon povolenej činnosti

v p r o s p e c h:

Bratislavská vodárenská spoločnosť, a.s., IČO 35850370, Prešovská 48, 82646 Bratislava, podľa V-8812/18 zo dňa 12.04.2018

Vecné bremeno v zmysle v § 66 ods.1 písm. a) a ods. 2 zákona č. 351/2011 Z.z. o elektronických komunikáciách v platnom znení, v prospech spoločnosti Slovak Telekom, a.s., IČO: 35 763 469 spočívajúce v práve zriaďovať a prevádzkovať verejné siete a stavať ich vedenia na pozemku registra E KN parc.č. 22001/1. S výkonom práva vecného bremena sú spojené oprávnenia vstupovať v súvislosti so zriaďovaním, prevádzkovaním, opravami a údržbou vedení na nehnuteľnosť a vykonávať nevyhnutné úpravy pôdy a jej porastu, najmä odstraňovať a okliešňovať stromy a iné porasty ohrozujúce bezpečnosť a spoľahlivosť vedenia, podľa Z-13345/2018

Vecné bremeno 'in personam' spočívajúce v práve:

- zriadenia a uloženia NN a VN káblových rozvodov,

- užívania, prevádzkovania, opráv a odstránenia káblových rozvodov, stavby 'BA - Nové Mesto, TS 548, NNK, TS, VNK' v rozsahu vymedzenom geometrickým plánom č. 141-1/2018, úr. ov. 1730/2018,

- vstupu a vjazdu vozidiel z dôvodu prevádzky, údržby, opráv a rekonštrukcie káblových rozvodov oprávneným z vecného bremena a ním povereným osobám v rozsahu nevyhnutným na výkon povolenej činnosti, vrátane zriadenia a uloženia NN a VN káblových rozvodov a užívania, prevádzkovania, opráv a odstránenia káblových rozvodov

na pozemku registra E KN parc.č. 11312 v rozsahu vymedzenom geometrickým plánom, v prospech Západoslovenská distribučná, a.s. (IČO: 36 361 518), podľa V-6749/2019 zo dňa 03.04.2019

Vecné bremeno v zmysle § 66 ods. 1 písm. a) a ods. 2 zákona č. 351/2011 Z.z. o elektronických komunikáciách, v platnom znení, v prospech spoločnosti VNET a.s. (IČO 35845007) ako oprávneného, spočívajúce v práve zriaďovať a prevádzkovať verejné siete a stavať ich vedenia na pozemku registra C KN parc. č. 22022/23, Z-7012/2019

- 1 Vecné bremeno podľa § 22 a nasl.zákona č.79/1957 Z.b. o výrobe,rozvoje a spotrebe elektriny (elektrizačný zákon) v spojení s § 69 ods. 10 zákona č. 656/2004Z.z. o energetike a o zmene niektorých zákonov prospech spoločnosti ZSE Distribúcia, a.s. (IČO:36 361 518) so sídlom Čulenova 6,816 47 Bratislava podľa GP č.174/2011 na pozemku parc.č.21968/1,21968/3 týkajúce sa elektroenergetického zariadenia:2x110kV vedenie č.8834 na trase PPC-Rz Lamač a č.8753 na trase PPC-Rz Pionierska,Z-21367/11
- 1 Vecné bremeno podľa § 22 a nasl. Zákona č. 79/1957 Zb. o výrobe, rozvoje a spotrebe elektrinyv spojení s § 69 ods. 10 zákona č. 656/2004 Z.z. o energetike a o zmene niektorých zákonov v prospech spoločnosti ZSE Distribúcia, a.s. IČO: 36 361 518, Čulenova 6, Bratislava podľa GP č. 172/2011 na pozemkoch registra 'E' parc.č. 13394 a parc.č.22264 týkajúce sa elektroenergetického zariadenia 2x110 kV vedenie č. 8834 na trase Rz PPC-Rz Lamač a č. 8753 na trase Rz PPC - Rz Pionierska. Z-21371/11
- 1 Vecné bremeno podľa § 22 a nasl. zákona č. 79/1957 Zb. o výrobe, rozvoje a spotrebe elektriny (elektrizačný zákon) v spojení s § 69 ods. 10 zákona č. 656/2004 Z.z. o energetike a o zmene niektorých zákonov v prospech spoločnosti ZSE Distribúcia,a.s. (IČO: 36361518) podľa geometrického plánu č. 175/2011 na pozemkoch registra E-KN parc.č. 17013, 21968/1, týkajúce sa elektroenergetického zariadenia: 2x110 kV vedenie č. 8828 na trase PPC - Rz Podunajské Biskupice a č. 8840 na trase PPC - Rz Ostredky, Z-21368/11
- 1 Vecné bremeno podľa § 22 a nasl. zákona č. 79/1957 Zb. o výrobe, rozvoje a spotrebe elektriny (elektrizačný zákon) v spojení s § 69 ods. 10 zákona č. 656/2004 Z.z. o energetike a o zmene niektorých zákonov v prospech spoločnosti ZSE Distribúcia,a.s. (IČO: 36361518) podľa geometrického plánu č. 176/2011 na pozemkoch registra 'E' parc.č. 13605/1, 21968/1, 22085/1, týkajúce sa elektroenergetického zariadenia: 4x110 kV vedenie č. 8834 na trase PPC - Rz Lamač, č. 8753 na trase PPC - Rz Pionierska, č. 8840 na trase PPC - Rz Ostredky a č. 8828 na trase PPC - Rz Podunajské Biskupice, Z-1318/12

- 1 Vecné bremeno - in rem v rozsahu vyznačenom v GPč.50/2010 úradne overený pod č.2605/2011 dňa 07.03.2012 na vyznačenie vecného bremena na priznanie práva uloženia inžinierskych sietí na pozemku registra E KN parc.č.21968/2 (C KN parc.č.21968/4) - strpieť : a) Uloženie a prevádzku stavby 'Vodovodná prípojka k areálu Pittel+Brausewetter Holding Slovakia' b) vstup osôb a vjazd vozidiel z dôvodu údržby, opráv a rekonštrukcie vodovodnej prípojky v prospech každodobého vlastníka nehnuteľnosti v katastrálnom území Nové Mesto na LV 4958 : pozemky registra C KN parc.č.13590/32, 13590/40, 13590/78, 13590/79, 13590/80, 13590/81, 13590,82, 17088/5, 17090/12, 17090,45, 17090/48, 22250/2, a stavby súp.č.1366 na parc.č.13590/34, súp.č.1366 na parc.č.17090/12, stavba bez súp.č. na parc.č.13590/37, stavba bez súp.č. na parc.č.13590/80, stavba bez súp.č. na parc.č.13590/81, stavba bez súp.č. na parc.č.13590/82, stavba bez súp.č. na parc.č.17090/48 podľa V-25477/12 zo dňa 21.12.2012.
- 1 Vecné bremeno v zmysle ustanovenia § 66 ods.1 písm. a) zákona č. 351/2011 Z.z., zriaďovať a prevádzkovať verejné siete a stavať ich vedenia na pozemku registra C KN parc.č. 22022/23 a na pozemku registra E KN parc.č. 11730, v prospech oprávneného: Orange Slovensko, a.s. (IČO 35697270), Z-5958/13
- 1 Vecné bremeno spočívajúce v práve uloženia a prevádzky NN káblovej prípojky realizovanej ako súčasť rekonštrukcie rodinného domu na nehnuteľnostiach - pozemku registra C KN parc.č. 22023/9, 22023/11 v rozsahu vymedzenom GP č.35/2012 na vyznačenie vecného bremena na priznanie práva uloženia inžinierskych sietí na parcele č. 22023/9 a 22023/11, č. overenia 1954/2012 v prospech vlastníka pozemku registra C KN parc.č. 22795/2, podľa V-10306/13 zo dňa 03.06.2013
- 1 Vecné bremeno in rem spočívajúce v práve umiestnenia, užívania, prevádzkovania, údržby, opravy, úpravy, rekonštrukcie, modernizácie a v iných stavebných úpravách do katastra nehnuteľností k nehnuteľnosti pozemku registra C KN parcelné číslo 11787/7 v prospech každodobého vlastníka nehnuteľnosti stavby TS-983 so súpisným číslom 10409 na pozemku registra C KN s parcelným číslom 11787/7 na základe zmluvy o zriadení vecného bremena č. 288806471400 podľa V-1214/2015 zo dňa 10.02.2015.
- 1 Vecné bremeno podľa § 66 ods.1 písm. a) zákona č. 351/2011 Z.z. o elektronických komunikáciách povinnosť umožniť zriaďovať a prevádzkovať verejné telekomunikačné siete a stavať ich vedenia na cudzom pozemku registra E KN parc. č. 21968/1, v prospech RAINSIDE s.r.o. (IČO 31386946), Z-2940/15
- 1 Vecné bremeno - v zmysle §11 zák.č.513/2009 Z.z. o dráhach a povinnosť trpieť obmedzenia v ochrannom pásme v zmysle § 43 zák. č.251/2012 Z.z.o energetike vo vyznačenom rozsahu na parcelu registra E-KN č. 13328 v prospech Železníc Slovenskej republiky, Klemensova 8, 813 61 Bratislava, podľa GP č.BA 2015-5/6 (over.č. 1187/15) zo dňa 15.6.2015, Z-12000/15 ~pvz4511/15.
- 1 Vecné bremeno v zmysle § 66 ods. 2 zákona č. 351/2011 Z.z. zákona o elektronických komunikáciách v prospech spoločnosti SWAN, a.s., IČO: 47 258 314 spočívajúce v zriaďovaní a prevádzkovaní verejnej elektronickej komunikačnej siete a stavaní ich vedenia na pozemkoch registra C KN parc.č. 22022/23, 11739/1, 11739/14 a na pozemku registra E KN parc.č. 21958 a to v rozsahu podľa geometrického plánu úradne overeného pod č. 2405/2015 dňa 12.11.2015 podľa Z-2371/16
- 1 Vecné bremeno v prospech oprávneného z vecného bremena spoločnosti Orange Slovensko, a.s., IČO: 35697270, a to v rozsahu ustanovenia § 66 ods.1 písm. a) zákona č.351/2011 Z.z. o elektronických komunikáciách, t.j. oprávnenie zriaďovať a prevádzkovať verejné siete a stavať ich vedenia na cudzej nehnuteľnosti a to na pozemkoch reg.'E' parc.č.15111/101, 15112, Z-1990/16
- 1 Vecné bremeno v zmysle § 66 ods. 2 zákona č. 351/2011 Z.z. zákona o elektronických komunikáciách v prospech spoločnosti SWAN, a.s., IČO: 47 258 314 spočívajúce v zriaďovaní a prevádzkovaní verejnej elektronickej komunikačnej siete a stavaní ich vedenia na pozemkoch registra E KN parc.č.11730, parc.č. 21958, parc.č. 21961 a to v rozsahu podľa geometrického plánu č. 115/2016, úr. ov. 543/2016 dňa 30.03.2016, Z-7135/16
- 1 Vecné bremeno v prospech oprávneného z vecného bremena spoločnosti Orange Slovensko, a.s., IČO: 35697270, a to v rozsahu ustanovenia § 66 ods.1 písm. a) zákona č.351/2011 Z.z. o elektronických komunikáciách, t.j. oprávnenie zriaďovať a prevádzkovať verejné siete a stavať ich vedenia na cudzej nehnuteľnosti a to na pozemku reg.'EKN' parc.č.21989, Z-7820/16
- 1 Vecné bremeno v prospech oprávneného z vecného bremena spoločnosti Orange Slovensko, a.s., IČO: 35697270, a to v rozsahu ustanovenia § 66 ods.1 písm. a) zákona č.351/2011 Z.z. o elektronických komunikáciách, t.j. oprávnenie zriaďovať a prevádzkovať verejné siete a stavať ich vedenia na cudzej nehnuteľnosti a to na pozemku reg.'EKN' parc.č.15132, Z-9822/16
- 1 Vecné bremeno v prospech oprávneného z vecného bremena spoločnosti Orange Slovensko, a.s., IČO 35697270, na pozemky registra EKN parc.č. 17069/2, 21968/1, a to v rozsahu ustanovenia § 66 ods. 1 písm. a) zákona o elektronických komunikáciách, t.j. oprávnenia zriaďovať a prevádzkovať verejné siete a stavať ich vedenia na cudzej nehnuteľnosti podľa Z-11074/16
- 1 Vecné bremeno spočívajúce v povinnosti povinného z vecného bremena strpieť k pozemkom registra E KN parc.č. 12134, parc.č.12174/1, parc.č. 12175, parc.č. 12176, parc.č. 12182, parc.č. 12183, parc.č. 22069 a) zriadenie a uloženie stavebného objektu potrubnej prípojky (ďalej len 'potrubná prípojka'), b) užívanie, prevádzkovanie, opravy a odstránenie potrubnej prípojky k stavbe 'Potrubná prípojka prre dodávku tepla k administratívnej budove na Sliáčskej ulici' a to v rozsahu vymedzenom geometrickým plánom č. 8/2015, úradne overeného dňa 25.11.2015 pod č. 2470/15, c) vstup osôb a vjazd vozidiel z dôvodu údržby, opráv a rekonštrukcie potrubnej prípojky budúcim oprávneným z vecného bremena a ním povereným osobám v rozsahu pozemkov v celosti a spôsobom nevyhnutným na výkon povolenej činnosti v prospech oprávneného z vecného bremena Bratislavská teplárenská, a.s. (IČO: 35 823 542), podľa V-22916/2016 zo dňa 24.08.2016
- 1 Vecné bremeno v zmysle ustanovenia § 66 ods.1 písm. a) a ods. 2 zákona č.351/2011 Z.z. o elektronických komunikáciách v platnom znení, v prospech oprávneného spoločnosti Primanet, spol. s r.o., IČO: 35936142, spočívajúce v práve zriaďovať a prevádzkovať verejné siete a stavať ich vedenia na pozemkoch registra C KN parc.č. 23022/1, Z-12452/16
- 1 Vecné bremeno v prospech oprávneného z vecného bremena spoločnosti Orange Slovensko, a.s. (IČO: 35697270), a to v rozsahu ustanovenia § 66 ods. 1 písm. a) zákona č. 351/2011 Z.z. o elektronických komunikáciách, t.j. oprávnenie zriaďovať a prevádzkovať verejné siete a stavať ich vedenia na cudzej nehnuteľnosti a to na pozemku registra E KN parc. č. 4416/2, Z-10772/16

- 1 Vecné bremeno v zmysle § 66 ods.1 písm. a) a ods.2 zákona č.351/2011 Z.z. o elektronických komunikáciách v platnom znení v prospech spoločnosti VNET a.s., IČO: 35 845 007, spočívajúce v práve zriaďovať a prevádzkovať verejné siete a stavať ich vedenia na pozemku registra C KN parc.č.23013/1, Z-19953/18
- 1 Vecné bremeno - oprávnenie zriaďovať a prevádzkovať verejné siete a stavať ich vedenia na cudzej nehnuteľnosti v prospech Slovanet, a.s., IČO: 35 954 612 a to na pozemky registra E KN parc.č. 12173/2, 12174/1, 12175, 22071/5, 22069 podľa § 66 ods.1 písm.a) zákona č. 351/2011 Z.z., Z-19438/16
- 1 Vecné bremeno spočívajúceho v povinnosti strpieť na pozemkoch registra E KN parc.č. 12130, parc.č. 12131 a parc.č. 22069
 - a) zriadenie a uloženie VN prípojky
 - b) užívanie, prevádzkovanie, opravy a odstránenie VN prípojky k stavbe 'Sliačska ulica, skladovo-administratívny objekt-revitalizácia' v rozsahu vymedzenom geometrickým plánom č. 177-1/2015, úradne overenom dňa 03.12.2015 pod č. 2646/2015
 - c) vstup osôb a vjazd vozidiel z dôvodu údržby, opráv a rekonštrukcie VN prípojky oprávneným z vecného bremena a ním povereným osobám v rozsahu pozemkov v celosti a spôsobom nevyhnutným na výkon povolenej činnosti v prospech Západoslovenská distribučná, a.s. (IČO: 36 361 518), podľa V-30064/2016 zo dňa 04.11.2016.
- 1 Vecné bremeno in personam na pozemok registra C KN p.č.11739/14 a pozemok registra E KN p.č.22061 spočívajúce v povinnosti povinného strpieť
 - a) zriadenie a uloženie elektrickej prípojky
 - b) užívanie, prevádzkovanie, opravy a odstránenie elektrickej prípojky
 - c) vstup osôb a vjazd vozidiel z dôvodu údržby, opráv a rekonštrukcie elektrickej prípojky oprávneným z vecného bremena a ním povereným osobám v rozsahu a spôsobom nevyhnutným na výkon povolenej činnosti v prospech Západoslovenská distribučná, a.s., IČO:36361518 v rozsahu geometrického plánu č. 53/2016, úradne overenom pod č. 137/2016 zo dňa 01.03.2016, podľa V-31957/16 zo dňa 23.11.2016
- 1 Vecné bremeno zriadené podľa § 66 ods. 1 písm. a) zákona č. 351/2011 Z.z. na pozemky registra C KN parc.č. 10394/3, 13461/1, 21996/3, 22022/14,23 a registra E KN parc.č. 12080, 15123/1, 21965, 21968/1, 21987, 21996/1, 22001/1 v prospech spoločnosti VNET a.s., IČO: 35 845 007 zo dňa 06.10.2016, Z-22299/16
- 1 Vecné bremeno podľa § 66 ods. 1 písm. a) zákona č. 351/2011 Z.z. na pozemky registra E KN parc. č. 11923/2, 11924/1, 11925/1, 11926/1, 11930/1, 11942, 11946/2, 11948/2, 22006/4 v prospech spoločnosti Orange Slovensko, a. s., IČO 35697270 zo dňa 11. 8. 2016, Z-17924/16.
- 1 Vecné bremeno podľa § 66 ods. 1, písm. a) zákona o elektronických komunikáciách č. 351/2011 Z.z. spočívajúce v práve zriaďovať a prevádzkovať verejné siete a stavať ich vedenia na cudzej nehnuteľnosti na pozemkoch registra E KN parc.č. 15115/3, 15131/102 a 15132 v prospech oprávneného z vecného bremena spoločnosť Primanet, spol. s r.o.(IČO: 35936142), Z-22641/16
- 1 Vecné bremeno - in personam spočívajúce v povinnosti povinného z vecného bremena strpieť na pozemkoch registra E KN p.č.11462/101, 21996/1
 - a) zriadenie a uloženie horúcovodnej prípojky,
 - b) užívanie, prevádzkovanie, opravy a odstránenie horúcovodnej prípojky k stavbe 'Obytný súbor Škultétyho ulica, Bratislava', a to v rozsahu vymedzenom geometrickým plánom č.103/2015, úradne overeným dňa 01.02.2016, pod č.121/16,
 - c) vstup osôb a vjazd vozidiel z dôvodu prevádzky, údržby, opráv a rekonštrukcie horúcovodnej prípojky oprávneným z vecného bremena a ním povereným osobám v rozsahu vymedzenom geometrickým plánom a spôsobom nevyhnutným na výkon povolenej činnosti v prospech Bratislavská teplárenská, a.s., IČO:35823542, podľa V-33742/2016 zo dňa 30.01.2017
- 1 Vecné bremeno - in personam spočívajúce v povinnosti povinného z vecného bremena ako vlastníka zaťaženého pozemku registra C KN p.č.11739/1 strpieť zriadenie a uloženie elektrickej prípojky, užívanie, prevádzkovanie, opravy a odstránenie elektrickej prípojky, vstup osôb a vjazd vozidiel z dôvodu údržby, opráv a rekonštrukcie elektrickej prípojky, a to v rozsahu vymedzenom geometrickým plánom č.53/2016, úradne overeným pod č.1552/16, v prospech Bratislavská teplárenská, a.s., IČO:35823642, podľa V-3553/2017 zo dňa 07.03.2017
- 1 Vecné bremeno v zmysle § 66 ods. 1 a ods. 2 zákona č. 351/2011 Z.z. o elektronických komunikáciách, v platnom znení, v prospech spoločnosti Slovak Telekom, a.s. (IČO 35763469), spočívajúce v práve zriaďovať a prevádzkovať verejné siete a stavať ich vedenia na cudzej nehnuteľnosti - pozemky registra E KN parc. č. 12457, 22046/1, 22024, 12699, pozemok registra C KN parc. č. 12695/1, vstupovať v súvislosti so zriaďovaním, prevádzkovaním, opravami a údržbou vedení na cudziu nehnuteľnosť - pozemky registra E KN parc. č. 12457, 22046/1, 22024, 12699, pozemok registra C KN parc. č. 12695/1, vykonávať nevyhnutné úpravy pôdy a jej porastu, najmä odstraňovať a okliesňovať stromy a iné porasty ohrozujúce bezpečnosť a spoľahlivosť vedenia, ak to po predchádzajúcej výzve neurobil vlastník alebo užívateľ pozemku, Z-26176/16
- 1 Vecné bremeno -
 - povinnosť vlastníka pozemku registra E KN parc.č. 21996/1 strpieť na pozemku zriadenie a uloženie stavebného objektu SO 38 Preložka vzdušného vedenia NN - Kominárska ulica (ďalej len 'prípojka NN'),
 - povinnosť vlastníka pozemku registra E KN parc.č. 21996/1 strpieť na časti pozemku v rozsahu vyznačenom v geometrickom pláne úradne overenom pod č. 1971/16 užívanie, prevádzkovanie, opravy a odstránenie prípojky NN k stavbe 'Obytný súbor Škultétyho ul., Bratislava - Nové Mesto',
 - povinnosť vlastníka pozemku registra E KN parc.č. 21996/1 strpieť na časti pozemku v rozsahu vyznačenom v geometrickom pláne úradne overenom pod č. 1971/16 vstup osôb a vjazd vozidiel z dôvodu údržby, opráv a rekonštrukcie prípojky NN oprávneným z vecného bremena a ním povereným osobám v rozsahu a spôsobom nevyhnutným na výkon povolenej činnosti a na výkon činností vyplývajúcich z tohto vecného bremena, v prospech oprávneného z vecného bremena: Západoslovenská distribučná, a.s. (IČO 36361518) podľa V-6521/2017 zo dňa 05.04.2017
- 1 Vecné bremeno v prospech spoločnosti Orange Slovensko, a.s. (IČO 35697270) v rozsahu ustanovenia § 66 ods.1 písm. a) zákona č. 351/2011 Z.z. o elektronických komunikáciách, t.j. oprávnenie zriaďovať a prevádzkovať verejné siete a stavať ich vedenia na cudzej nehnuteľnosti a to na pozemkoch parcely registra 'E' parc.č. 11922/1, 11918/2, 11892/2, 11914/2, 11913/2, 11902/2, 11900/2, 11899/2, 11893/3, 21968/1, Z-9912/2016

- 1 Vecné bremeno v zmysle § 66 ods.1 a 2 zákona č. 351/2011 Z. z.zákona o elektronických komunikáciách v platnom znení v prospech spoločnosti Orange Slovensko, a.s., IČO: 35697270 spočívajúce v zriaďovaní a prevádzkovaní verejnej siete a stavaní ich vedenia na pozemku registra E KN parc. č.12172/2,22001/1, Z-1964/2017
- 1 Vecné bremeno v zmysle § 66 ods. 1 písm. a) a ods. 2 zákona č. 351/2011 Z. z. o elektronických komunikáciách, v platnom znení, v prospech spoločnosti Primanet, spol. s r.o., IČO: 35 936 142, spočívajúce v práve zriaďovať a prevádzkovať verejné siete a stavať ich vedenia na pozemkoch registra E KN parcela číslo 4342, 4343, 4359, 4360,4389; Z-5420/2017.
- 1 Vecné bremeno v zmysle § 66 ods. 1 písm. a) a ods. 2 zákona č. 351/2011 Z. z. o elektronických komunikáciách, v platnom znení, v prospech spoločnosti Primanet, spol. s r.o., IČO: 35 936 142, spočívajúce v práve zriaďovať a prevádzkovať verejné siete a stavať ich vedenia na pozemku registra E KN parc. č. 15111/101; Z-5420/2017.
- 1 Vecné bremeno v zmysle § 66 ods. 1 a ods. 2 zákona č. 351/2011 Z.z. o elektronických komunikáciách, v platnom znení, v prospech spoločnosti Slovak Telekom, a.s. (IČO 35763469), spočívajúce v práve zriaďovať a prevádzkovať verejné siete a stavať ich vedenia na nehnuteľnosti - pozemok registra C KN parc. č. 23013/1, vstupovať v súvislosti so zriaďovaním, prevádzkovaním, opravami a údržbou vedení na nehnuteľnosť a vykonávať nevyhnutné úpravy pôdy a jej porastu, najmä odstraňovať a okliesňovať stromy a iné porasty ohrozujúce bezpečnosť a spoľahlivosť vedenia, ak to po predchádzajúcej výzve neurobil vlastník alebo užívateľ pozemku, Z-22420/2017
- 1 Vecné bremeno in personam spočívajúce v povinnosti povinného z vecného bremena strpieť na zaťaženom pozemku registra E KN p.č.22049:
 - a) zriadenie a uloženie NNK káblového vedenia
 - b) užívanie, prevádzkovanie, údržbu, opravy a odstránenie NNK káblového vedenia, k stavbe 'BA-Nové Mesto, Tetmayerova, NNK' v rozsahu vymedzenom geometrickým plánom č.1767/2017
 - c) vstup osôb a vjazd vozidiel z dôvodu prevádzky, údržby, opráv a rekonštrukcie NNK káblového vedenia cez zaťažený pozemok v rozsahu vymedzenom geometrickým plánom v prospech Západoslovenská distribučná, a.s., IČO:36361518, podľa V-34702/2017 zo dňa 15.01.2018
- 1 Vecné bremeno - in personam spočívajúce v povinnosti povinného z vecného bremena strpieť na zaťažených pozemkoch registra E KN p.č.12026/2, 22001/1, 22006/2:
 - a) zriadenie a uloženie elektro prípojok podľa zmluvy,
 - b) užívanie, prevádzkovanie, opravy a odstránenie elektro prípojok a to v rozsahu vymedzenom geometrickým plánom č.1877/2017, ďalej v rozsahu vymedzenom geometrickým plánom č.2286/2017 a v rozsahu vymedzenom geometrickým plánom č. 624/2017
 - c) vstup osôb a vjazd vozidiel z dôvodu prevádzky, údržby, opráv a rekonštrukcie elektro prípojok oprávneným z vecného bremena a ním povereným osobám v rozsahu a spôsobom nevyhnutným na výkon povolenej činnosti, vrátane činnosti uvedených v písm a) a písm b) tohto odseku:
 - na zaťažených pozemky registra E KN p.č. 12026/2, 22006/2 v rozsahu vymedzenom geometrickým plánom č.1877/2017
 - na zaťažený pozemok registra E KN p.č. 22001/1 v rozsahu vymedzenom geometrickým plánom č.1877/2017, ďalej v rozsahu vymedzenom geometrickým plánom č.2286/2017 a v rozsahu vymedzenom geometrickým plánom č. 624/2017 v prospech Západoslovenská distribučná a.s., IČO:36361518, podľa V-34704/2017 zo dňa 16.01.2018
- 1 Vecné bremeno spočívajúce
 - a) v práve zriadenia a uloženia stavebných objektov SO 501 Vodovod a SO 502 Splašková kanalizácia, ktoré sú súčasťou stavby 'Pri Kuchajde-Infraštruktúra' v k.ú. Ružinov a k.ú. Nové Mesto (vodné stavby) na pozemku registra E KN parc.č. 15132 v rozsahu vyznačenom v geometrickom pláne č. 23/2017, úradne overeným pod č. 1124/2017
 - b) v práve vstupu osôb a vjazdu vozidiel z dôvodu užívania, prevádzky, údržby, opráv a rekonštrukcie vodných stavieb na na pozemok registra E KN parc.č. 15132 v rozsahu vyznačenom v geometrickom pláne č. 23/2017, úradne overeným pod č. 1124/2017 v prospech vlastníka pozemkov CKN parc.č. 15132/53, 15132/92, 15132/93, 15132/94, 15132/95, podľa V-30391/2017 zo 17.01.2018
- 1 Vecné bremeno spočívajúce
 - a) v práve zriadenia a uloženia inžinierskych sietí k stavbe Obytný súbor - Škultétyho ul.,
 - b) v práve užívania, prevádzkovania, úpravy, údržby a odstránenia inžinierskych sietí k stavbe Obytný súbor - Škultétyho v rozsahu vyznačenom v GP č. 104/2015 (úr.ov. 120/16),
 - c) v práve vstupu osôb a vjazdu vozidiel údržby, opráv a rekonštrukcie prípojok inžinierskych sietí oprávneným z vecného bremena a ním poverenými osobami v rozsahu pozemku v celosti a spôsobom nevyhnutným na výkon povolenej činnosti na pozemku registra E KN parc.č. 21996/1, v p r o s p e c h Bratislavská vodárenská spoločnosť, a.s. (IČO: 35 850 370), podľa V-36342/2017 zo dňa 09.02.2018
- 1 Vecné bremeno 'in rem' spočívajúce v práve prechodu peši a prejazdu motorovým vozidlom v rozsahu geometrického plánu č. 17-7/2017, úradne overeného pod číslom 1461/2017 cez nehnuteľnosti pozemky registra E KN parc.č. 12437, 12444, 12457, 22050 v prospech každodobého vlastníka nehnuteľností stavba s.č. 1091 na parc.č. 12419, pozemky registra C KN parc.č. 12419, 12420, podľa V-6901/2018 zo dňa 10.04.2018
- 1 Vecné bremeno v zmysle § 66 ods. 1 a ods. 2 zákona č. 351/2011 Z.z. o elektronických komunikáciách, v platnom znení, v prospech spoločnosti Slovak Telekom, a.s. (IČO 35763469), spočívajúce v práve zriaďovať a prevádzkovať verejné siete a stavať ich vedenia na nehnuteľnosti - pozemok registra E KN parc. č. 13196/2, Z-9477/18
- 1 Vecné bremeno v zmysle § 66 ods. 1, písm. a) a ods. 2 zákona č. 351/2011 Z.z. o elektronických komunikáciách v prospech spoločnosti VNET a.s. (IČO: 35 845 007) ako oprávneného, spočívajúce v práve zriaďovať a prevádzkovať verejné siete a stavať ich vedenia na pozemkoch registra E KN parc.č. 22001/1 a 21996/1, Z-890/2019
- 1 Vecné bremeno v zmysle § 66 ods. 1, písm. a) a ods. 2 zákona č. 351/2011 Z.z. o elektronických komunikáciách v prospech spoločnosti VNET a.s. IČO: 35 845 007 ako oprávneného, spočívajúce v práve zriaďovať a prevádzkovať verejné siete a stavať ich vedenia na pozemkoch registra E KN parc.č. 21968/1, Z-893/2019

- 1 Vecné bremeno v zmysle § 66 ods. 1, písm. a) a ods. 2 zákona č. 351/2011 Z.z. o elektronických komunikáciách v prospech spoločnosti VNET a.s. IČO: 35 845 007 ako oprávneného, spočívajúce v práve zriaďovať a prevádzkovať verejné siete a stavať ich vedenia na pozemkoch registra E KN parc.č. 12130, 12131, 12132, 12133, 12134, 12172/2, 12173/2, 12174/1, 12176, 12182, 12183, 22069 podľa geometrického plánu č. 355/2018 úradne overený pod číslom G1-2485/2018, Z-1701/2019 - vz 2625/19
- 1 Vecné bremeno 'in personam' spočívajúce v práve vstupovať, prechádzať pešo a/alebo dopravnými prostriedkami cez povinnú nehnuteľnosť pozemok registra C KN parc. č.15132/132, v celom rozsahu za všetkými účelmi súvisiacimi s výstavbou a užívaním bytového domu v prospech Pri Kuchajde, s.r.o. (IČO 45495211), podľa V-2932/2017 zo dňa 27.02.2017, podľa GP ov.č. 1752/2017, Z-20562/17 a podľa GP ov.č. 1667/2017, R-6654/2017 a GP ov.č.1357/2018, V-19181/2018, GP č. 1769/2018
- 1 Vecného bremena in personam spočívajúceho v práve:
 - a) zriadenia a uloženia elektrického vedenia,
 - b) prevádzkovania, modernizácie, údržby, opravy a rekonštrukcie elektrického vedenia a jeho užívania spôsobom, na ktoré sú určené,
 - c) vstupu, prechodu a prejazdu peši, motorovými a nemotorovými dopravnými prostriedkami, strojmi a mechanizmami oprávneným z vecného bremena a ním poverenými osobami a v rozsahu a spôsobom nevyhnutným na výkon povolenej činnosti, vrátane činností uvedených v bode a) a b), a to v rozsahu vymedzenom geometrickým plánom č. 208/2017 (úradne overené pod č. 2764/2017) k nehnuteľnostiam: pozemku registra E KN parc.č. 17094 v prospech SPP-distribúcia, a.s. IČO: 35910739 podľa V-5736/2019 zo dňa 7.6.2019
- 1 Vecné bremeno v zmysle § 66 ods.1 písm. a) a ods.2 zákona č.351/2011 Z.z. o elektronických komunikáciách, v prospech spoločnosti Orange Slovensko a.s. (IČO: 35697270) ako oprávneného, spočívajúce v práve zriaďovať a prevádzkovať verejné siete a stavať ich vedenia na pozemkoch registra E KN parc. č. 12080, 12074/2, 12069, 22021/1 v celom rozsahu k celým pozemkom, Z-4086/2019

Iné údaje:

PKV 01 pre parcely reg. E KN 22401/1 22401/2 22402/1 22402/2; PKV 248 pre parcely reg. E KN 11884/1 11884/2 11884/3 11884/4; PKV 251 pre parcelu reg. E KN 11931; PKV 312 pre parcely reg. E KN 12009/1 12009/2; PKV 315 pre parcely reg. E KN 11950/1 11950/2; PKV 366 pre parcely reg. E KN 12143/1 12143/2; PKV 422 pre parcelu reg. E KN 11357/1; PKV 718 pre parcely reg. E KN 11939 11940; PKV 751 pre parcely reg. E KN 11949/1 11949/2; PKV 766 pre parcely reg. E KN 11925/1 11925/2; PKV 775 pre parcely reg. E KN 12020/1 12020/2 12020/3; PKV 864 pre parcely reg. E KN 12011/2 12011/3; PKV 926 pre parcelu reg. E KN 13035; PKV 994 pre parcely reg. E KN 11312 11824/1 11824/3 11837 11838/2 11926/1 11926/2 12170/1 12170/2 12609 13042/1 13042/2 13043 22050; PKV 1-40 pre parcelu reg. E KN 1-4368; PKV 1-43 pre parcelu reg. E KN 1-4359; PKV 1001 pre parcely reg. C KN 10394/3 reg. E KN 10394/1 10394/5 10422 10423/1 11282 11283 11291/2 11298/2 11432 11435 11436/1 11436/2 11436/3 15137 17094 17095 21953 21954 22000/1 22176 22403; PKV 1064 pre parcely reg. E KN 11930/1 11930/2; PKV 1081 pre parcely reg. E KN 12018/1 12018/2 12018/3; PKV 1163 pre parcely reg. E KN 12026/1 12026/2; PKV 1218 pre parcely reg. E KN 11901/2 12010/1 12010/2; PKV 1254 pre parcely reg. E KN 11887/2 11887/201 11887/202 11887/203 11887/204; PKV 1262 pre parcely reg. E KN 11913/1 11913/2 11914/1 11914/2; PKV 1285 pre parcelu reg. E KN 11823/1; PKV 1385 pre parcelu reg. E KN 11890; PKV 1397 pre parcelu reg. E KN 11799; PKV 1435 pre parcely reg. E KN 11888/1 11888/2 11888/3 11888/4 11888/5; PKV 1436 pre parcely reg. E KN 11830/1 11830/2 11830/3 11830/4 11830/5 11830/6; PKV 1439 pre parcely reg. E KN 12024/1 12024/2; PKV 1467 pre parcely reg. E KN 11374 11375; PKV 1469 pre parcelu reg. E KN 11354/1; PKV 1518 pre parcelu reg. E KN 13036; PKV 1531 pre parcelu reg. E KN 13196/2; PKV 1611 pre parcely reg. C KN 12084/2 12084/1; PKV 1741 pre parcely reg. E KN 11738 11739; PKV 1753 pre parcelu reg. E KN 13090; PKV 1801 pre parcely reg. E KN 17072/1 17072/2; PKV 1803 pre parcelu reg. E KN 17073; PKV 1909 pre parcelu reg. E KN 11934; PKV 1914 pre parcely reg. E KN 11924/1 11924/2; PKV 1935 pre parcely reg. E KN 12017/1 12017/2; PKV 1936 pre parcely reg. E KN 12049/1 12049/2 12049/3; PKV 1947 pre parcely reg. E KN 13038 13039; PKV 1974 pre parcelu reg. E KN 12055; PKV 2019 pre parcelu reg. E KN 11812; PKV 2104 pre parcely reg. E KN 11918/1 11918/2 11918/3; PKV 2171 pre parcely reg. E KN 11813 11814; PKV 2236 pre parcelu reg. E KN 11423; PKV 2244 pre parcely reg. E KN 12052/1 12052/2 12052/3; PKV 2315 pre parcely reg. E KN 11831 11832; PKV 2373 pre parcelu reg. E KN 11895; PKV 2434 pre parcely reg. E KN 12141/1 12141/2 12145/1 12145/2 12145/3; PKV 2457 pre parcely reg. E KN 13030 13031; PKV 2612 pre parcely reg. E KN 13028/1 13028/2 13029; PKV 2615 pre parcelu reg. E KN 13022; PKV 2730 pre parcely reg. E KN 11893/1 11893/2 11893/3 11893/4 11893/5; PKV 2763 pre parcelu reg. E KN 11886; PKV 2773 pre parcelu reg. E KN 11927; PKV 2795 pre parcelu reg. E KN 11740; PKV 2844 pre parcely reg. E KN 12074/1 12074/2; PKV 2924 pre parcely reg. E KN 11327/1 11327/2 11328; PKV 2957 pre parcely reg. E KN 13019 13020; PKV 3188 pre parcely reg. E KN 11898/1 11898/2 11900/1 11900/2; PKV 3503 pre parcely reg. E KN 13017 13018; PKV 3599 pre parcelu reg. E KN 11952; PKV 3627 pre parcelu reg. E KN 13006; PKV 3643 pre parcely reg. E KN 11896 11897; PKV 3742 pre parcely reg. E KN 11929/1 11929/2; PKV 3766 pre parcelu reg. E KN 13044; PKV 3781 pre parcely reg. E KN 13040 13041; PKV 3811 pre parcely reg. E KN 11942 11944; PKV 3844 pre parcely reg. E KN 12830 12831 12875 12876; PKV 3868 pre parcelu reg. E KN 11335; PKV 3897 pre parcelu reg. E KN 11341; PKV 3954 pre parcely reg. E KN 13004 13005; PKV 3976 pre parcelu reg. E KN 11397/1; PKV 3984 pre parcelu reg. E KN 11774; PKV 4004 pre parcely reg. E KN 12131 12132; PKV 4009 pre parcelu reg. E KN 12134; PKV 4067 pre parcelu reg. E KN 11334; PKV 4137 pre parcely reg. E KN 11324/1 11324/101; PKV 4151 pre parcely reg. E KN 11326/1 11326/2; PKV 4161 pre parcely reg.

Zápis geometrického plánu č. 199/2009, overeného dňa 9.12.2009 pod č. 2935/09, Z-718/10
 Protokol o oprave chyby X-1357/10 zo dňa 20.10.2010
 Zápis GP č.020-M69/2011 na určenie vlastníckych práv k pozemkom parc.č.11774/1,2, 11794/1,2 a 11787/2,7,25-27; Z-11922/11
 Zápis GP č.031-M75/2011 na určenie vlastníckych práv k pozemkom parc.č.11828/7-10, 11845 a 22012/1; Z-11921/11
 Protokol o oprave chyby X-39/12 zo dňa 02.02.2012
 GP č.39/10 - P vz 250/11
 Zápis GP úradne overený pod č.794/2016 dňa 27.04.2016, R-4716/16

Zápis GP č. 30094/2016 (ov.č. 1854/2016), Z-22134/16
GP úr.ov. 1680/18 na zruš.stavby na p.č. 23073/3, Z-20022/18

- 1 Protokol o oprave chyby X-1342/10 zo dňa 15.10.2010
- 1 GP č. 1906/09
- 1 Zápis GP č.55/2006 zo dňa 10.10.2006,pvz 687/11
- 1 Zápis GP č.110/2006 zo dňa 22.01.2007,Z-17647/10
- 1 Žiadosť o zápis GP č.040-M38/2010 zo dňa 31.1.2011.
- 1 Zápis GP č. 024-M71/2011(p.č.11825/2-5,11830/1,2,10,11), Z-9893/11
- 1 Zápis GP č. 5/2011 a GP č. 7/2011, R-2192/11
- 1 Zápis GP č. 32/2011 (p.č. 12230/5, 12230/6), R-3065/11
- 1 GP 054-M89/2011, over. č. 2584/11
- 1 GP 053-M88/2011, over. č. 96/2012
- 1 GP 051-M86/2011, over. č.2761/11
- 1 GP 013/M97/2012 zo dňa 22.3.2012 overený pod č. 516/12
- 1 Zápis geom. plánu GP č. 028-M105/2012 (č. overenia 1737/12) na určenie vlastníckych práv k pozemkom p.č. 12694, 12695/1,3, 12696, 12697/2,3, 12698/6-8,12-19,20-29, a p.č. 12699/2
- 1 Zápis geometrického plánu č. 07052013 na oddelenie pozemkov par.č. 12688/2,8-13, na určenie vlastníctva k pozemkom par.č. 12688/8-12, úradne overený pod č. 880/2013 dňa 20.05.2013 podľa V-11094/13 zo dňa 02.08.2013
- 1 GP 21/11 (over. č.1397/11)
- 1 Zápis GP č. 08/2012 na zameranie garáže na pozemku parc.č. 12440/7, č.over. 308/2012, Z-15039/13
- 1 Zápis GP č. 78/2013, č. over. 2519/13(nové p. č. 22000/21,22), R-604/14
- 1 GP č.53/2013, úrad.over.1704/2013
- 1 Zápis GP č. 30112012 (č. overenia 2657/2012) na zameranie garáže parc. č. 13027/35, 12727/56, na určenie vlastníctva k pozemku parc. č. 13027/35, 12727/56, Z-6321/14.
- 1 Zápis GP č. 30014/14 (č.over. 2268/2014) na určenie vlastníckych práv k nehnuteľnosti parc.č. 23013/1, R-5154/14
- 1 Zápis GP č. 66/2014 na určenie vlastníckeho práva k častiam pôvodných pozemkov p.č. 12199/1, 12201 a oddelenie pozemkov p.č. 11739/13, /15, /16, /17, úradne overeného dňa 27.6.2014 pod č. 1310/2014, R-1113/15
- 1 Protokol o zápise evidenčnej zmeny, R-2997/15
- 1 Žiadosť o zápis MAGS-SNM-34460/15/383404 zo dňa 20.11.2015, GP 30049/2015 overený dňa 16.11.2015 pod č. 2352/2015, Z-23429/15
- 1 Zápis GP č. 9/2015 (č. overenia 1275/2015) na zameranie stavby parc. č. 23022/6 a spev. plochy parc. č. 23022/7, Z-21568/15.
- 1 Protokol o zápise evidenčnej zmeny, R-720/16
- 1 Zápis GP č. 7/2014 (č.ov. 629/2014) na oddelenie a určenie vlastníckych práv k p.č.13655/210 (z E p.č. 15100/1), V-8692/16
- 1 GP 19/2012 na určenie vlastníckych práv k parc. č.13657/16 (over. č.19/2012), R-3952/16
- 1 GP č.53/2016, č.overenia:137/2015, V-31957/16
- 1 Protokol o zápise evidenčnej zmeny, R-2239/2017
- 1 GP č.30135/2017, č.overenia:1367/2017, R-3966/2017
- 1 Zápis GP č. 2678/2017, R-574/2018
- 1 Žiadosť MAGS OGC 2017/33953/468631 zo dňa 11.12.2017 o zápis GP č. 30166/2017 (úr.ov. 2830/2017) na odd.pozemku p.č. 11921/74-77 a na určenie vlastn.práv k parc.č. 11921/2-17,20-24,34-36,71; R-7441/17
- 1 GP č.11/2017 (úr.ov. 976/2017) na odd. a určenie vlastníckych práv k nehn. p.č. 13655/228, V-1039/2018
- 1 Protokol k evidenčnej zmene, R-2005/2018
- 1 Zápis GP č. over. 2051/2017 podľa žiadosti zo dňa 25.09.2017; R-5769/17
- 1 Vecné bremeno v zmysle § 66 ods. 1, písm. a) a ods. 2 zákona č. 351/2011 Z.z. o elektronických komunikáciách v prospech spoločnosti VNET a.s. (IČO: 35845007) ako oprávneného, spočívajúce v práve zriaďovať a prevádzkovať verejné siete a stavať ich vedenia na pozemku registra C KN parc.č. 23074/1, podľa GP ovč. G1-175/2019, Z-3368/2019
- 1 Žiadosť o zápis GP č. G1-475/2019, R-2421/2019.
- 1 Rozhodnutie Okresného úradu č. X-260/2018 zo dňa 15.4.2019, ZPMZ č. 6038
- 1 Protokol k evidenčnej zmene R-3749/2019
- 1 Protokol k evidenčnej zmene, R-6175/2019

Poznámka:

Bez zápisu.

Vysvetlenie: údaje v ČASTI C:ĎARCHY bez uvedenia parcelného čísla alebo poradového čísla vlastníka alebo inej oprávnenej osoby sa týkajú všetkých nehnuteľností a všetkých vlastníkov a iných oprávnených osôb na liste vlastníctva.

Úrad geodézie, kartografie a katastra Slovenskej republiky
VÝPIS Z KATASTRA NEHNUTEĽNOSTÍ

Okres: Bratislava III

Vytvorené cez katastrálny portál

Obec: BA-m.č. NOVÉ MESTO

Dátum vyhotovenia 16.10.2019

Katastrálne územie: Nové Mesto

Čas vyhotovenia: 12:27:23

VÝPIS Z LISTU VLASTNÍCTVA č. 5451

ČASŤ A: MAJETKOVÁ PODSTATA

		Stavby			
Súpisné číslo	na parcele číslo	Druh stavby	Popis stavby	Druh ch.n.	Umiest. stavby
3296	4934/ 30	20	PRESTRESENIE A/6-7		1

Právny vzťah k parcele na ktorej leží stavba 3296 je evidovaný na liste vlastníctva číslo 5567.

Legenda:

Druh stavby:

20 - Iná budova

Kód umiestnenia stavby:

1 - Stavba postavená na zemskom povrchu

ČASŤ B: VLASTNÍCI A INÉ OPRÁVNENÉ OSOBY

Por. číslo Priezvisko, meno (názov), rodné priezvisko, dátum narodenia, rodné číslo (IČO) a Spoluvlastnícky podiel miesto trvalého pobytu (sídlo) vlastníka

Účastník právneho vzťahu:

Vlastník

1 MEKY SK s.r.o., Stará Vajnorská 17/A, Bratislava, PSČ 831 04, SR

1 / 1

IČO :

Titul nadobudnutia

Kúpna zmluva V-6163/09 zo dňa 29.04.2009

ČASŤ C: ŤARCHY

Bez zápisu.

Iné údaje:

Bez zápisu.

Poznámka:

Bez zápisu.

Úrad geodézie, kartografie a katastra Slovenskej republiky
VÝPIS Z KATASTRA NEHNUTEĽNOSTÍ

Okres: Bratislava III

Vytvorené cez katastrálny portál

Obec: BA-m.č. NOVÉ MESTO

Dátum vyhotovenia 16.10.2019

Katastrálne územie: Nové Mesto

Čas vyhotovenia: 14:39:23

VÝPIS Z LISTU VLASTNÍCTVA č. 2550

ČASŤ A: MAJETKOVÁ PODSTATÁ

PARCELY registra "C" evidované na katastrálnej mape

Parcelné číslo	Výmera v m2	Druh pozemku	Spôsob využ. p.	Umiest. pozemku	Právny vzťah	Druh ch.n.
4934/ 37	962	zastavaná plocha a nádvorie	16	1		
4934/ 45	196	zastavaná plocha a nádvorie	16	1		
4934/ 57	236	zastavaná plocha a nádvorie	25	1		
4934/ 60	109	ostatná plocha	37	1		
4934/ 61	134	ostatná plocha	37	1		
4934/ 66	129	ostatná plocha	37	1		
4934/ 67	120	ostatná plocha	37	1		
4934/ 80	123	ostatná plocha	37	1		
4934/ 81	96	ostatná plocha	37	1		
4934/ 86	123	ostatná plocha	37	1		
4934/ 87	99	ostatná plocha	37	1		
4934/ 88	126	ostatná plocha	37	1		
4934/ 92	97	ostatná plocha	37	1		
4934/ 95	121	ostatná plocha	37	1		
4934/100	98	ostatná plocha	37	1		
4934/109	469	ostatná plocha	37	1		
4934/111	355	ostatná plocha	37	1		
4934/112	136	ostatná plocha	37	1		
4934/130	101	ostatná plocha	37	1		
4934/132	123	ostatná plocha	37	1		
4934/133	100	ostatná plocha	37	1		
4934/136	129	ostatná plocha	37	1		
4934/137	162	ostatná plocha	37	1		
4934/140	115	ostatná plocha	37	1		
4934/141	141	ostatná plocha	37	1		
4934/143	114	ostatná plocha	37	1		
4934/145	460	ostatná plocha	37	1		
4934/150	258	ostatná plocha	37	1		
4934/155	642	zastavaná plocha a nádvorie	16	1		
4934/162	8	zastavaná plocha a nádvorie	15	1		
4934/164	327	ostatná plocha	37	1		
4934/165	60	ostatná plocha	37	1		
4934/180	24	zastavaná plocha a nádvorie	18	1		
4934/181	13	zastavaná plocha a nádvorie	18	1		
4934/182	232	zastavaná plocha a nádvorie	18	1		
4934/183	92	ostatná plocha	37	1		
23080/ 24	284	ostatná plocha	37	1		
23080/ 29	188	ostatná plocha	37	1		
23080/ 34	163	ostatná plocha	37	1		
23080/ 37	121	ostatná plocha	37	1		
23080/ 97	40	ostatná plocha	34	1		
23080/100	77	ostatná plocha	34	1		
23080/102	122	ostatná plocha	34	1		

Legenda:

Spôsob využívania pozemku:

15 - Pozemok, na ktorom je postavená bytová budova označená súpisným číslom

37 - Pozemok, na ktorom sú skaly, svahy, rokliny, výmole, vysoké medze s krovím alebo kamením a iné plochy, ktoré neposkytujú trvalý úžitok

PARCELY registra "C" evidované na katastrálnej mape

Parcelné číslo **Výmera v m2** **Druh pozemku** **Spôsob využ. p.** **Umiest. pozemku** **Právny vzťah** **Druh ch.n.**
18 - Pozemok, na ktorom je dvor
25 - Pozemok, na ktorom je postavená ostatná inžinierska stavba a jej súčasti
34 - Pozemok, na ktorom je manipulačná a skladová plocha, objekt a stavba slúžiaca lesnému hospodárstvu
16 - Pozemok, na ktorom je postavená nebytová budova označená súpisným číslom

Umiestnenie pozemku:

1 - Pozemok je umiestnený v zastavanom území obce

Stavby

Súpisné číslo	na parcele číslo	Druh stavby	Popis stavby	Druh ch.n.	Umiest. stavby
1419	4934/ 37	1	SKLAD		1
1419	4934/ 45	1	SKLAD		1
11146	4934/155	20	výrobná hala		1

Legenda:

Druh stavby:

20 - Iná budova

1 - Priemyselná budova

Kód umiestnenia stavby:

1 - Stavba postavená na zemskom povrchu

ČASŤ B: VLASTNÍCI A INÉ OPRÁVNENÉ OSOBY

Por. číslo **Priezvisko, meno (názov), rodné priezvisko, dátum narodenia, rodné číslo (IČO) a** **Spoluvlastnícky podiel**
miesto trvalého pobytu (sídlo) vlastníka

Účastník právneho vzťahu:

Vlastník

1 EVONA Electronic spol.s.r.o., Stará Vajnorská 17, Bratislava, PSČ 831
04, SR

1 / 1

IČO :

Titul nadobudnutia	Kúpa V-1495/95 zo dňa 21.3.1995
Titul nadobudnutia	Kúpa V-5862/97 zo dňa 4.3.1998
Titul nadobudnutia	Kúpa V-5864/97 zo dňa 6.5.1998
Titul nadobudnutia	Kúpa V-6609/98 zo dňa 20.1.1999
Titul nadobudnutia	Žiadosť, Listina č:Star-779/2002
Titul nadobudnutia	Žiadosť,Listina č.Star-1599/2004,GP 53-2001
Titul nadobudnutia	Zámenná zmluva V-4960/06 zo dňa 29.3.2006
Titul nadobudnutia	Zámenná zmluva V-8595/10 zo dňa 06.05.2010

ČASŤ C: ŤARCHY

Por.č.:

- 1 Vecné bremeno - povinnosť strieť na pozemku parc.č.4934/100,79-81,86,87,88,92,95,180,181,182 železničnú vlečku a jej prevádzkovanie vlastníkom železničnej vlečky - Domáce potreby Bratislava, š.p. v likvidácii a ďalším každodobým vlastníkom podľa V-9548/96 zo 16.12.1996 - VZ 1802/96 a V-5864/97 zo dňa 6.5.1998
- 1 Právo užívania prístupovej cesty cez p.č.4934/56 do stavby na p.č.4934/155 v prospech firmy Evona Electronic spol.s r.o., (IČO 31341357) podľa V-292/2002 zo dňa 17.7.2002
- 1 Vecné bremeno -Právo prechodu a prejazdu cez parc.č.4934/111 v prospech vlastníka halových skladov postavených na parc.č.23078/1,2,3 podľa V-384/02 zo dňa 8.1.2004
- 1 Vecné bremeno - právo prechodu a prejazdu cez p.č.23080/100 a 23080/102 v prospech vlastníka p.č.23080/99 podľa zmluvy V-2964/04 zo dňa 23.5.2005
- 1 Vecné bremeno - právo prechodu a prejazdu cez p.č.23080/100 a 23080/102 v prospech vlastníka p.č.23080/105 podľa zmluvy V-3256/05 zo dňa 8.12.2005
- 1 Právo prechodu a prejazdu cez pozemok parc.č. 4934/59 v prospech vlastníka parc.č. 4934/183 podľa V-8595/10 zo dňa 06.05.2010
- 1 Vecné bremeno in rem-spočívajúce v práve prechodu a prejazde motorovým vozidlom alebo iným dopravným prostriedkom cez pozemky registra CKN parc.č. 4934/150,4934/164 v prospech každodobého vlastníka pozemkov registra CKN parc.č. 4934/7, 4934/63, 4934/84 a stavby SKLAD súp.č. 3326 na parc.č. 4934/7, podľa V- 24160/15 zo dňa 04.09.2015
- 1 Záložné právo v prospech J&T BANKA, a.s., IČO: 47115378, na pozemky registra CKN parc.č. 4934/37, 4934/45, 4934/57, 4934/66, 4934/67, 4934/80, 4934/81, 4934/88, 4934/92, 4934/95, 4934/100, 4934/109, 4934/111, 4934/112, 4934/130, 4934/136, 4934/137, 4934/143, 4934/145, 4934/155, 4934/162, 4934/165, 4934/180, 4934/181, 4934/182, 4934/183, 23080/24, 23080/29, 23080/34, 23080/37, 23080/97, 23080/100, 23080/102 a stavba sklad súp.č. 1419 na parc.č. 4934/37, stavba sklad súp.č. 1419 na parc.č. 4934/45, stavba výrobná hala súp.č. 11146 na parc.č. 4934/155, podľa V-23084/2018 zo dňa 27.08.2018

Iné údaje:

Bez zápisu.

Poznámka:
Bez zápisu.

Úrad geodézie, kartografie a katastra Slovenskej republiky
VÝPIS Z KATASTRA NEHNUTEĽNOSTÍ

Okres: Bratislava III
Obec: BA-m.č. NOVÉ MESTO
Katastrálne územie: Nové Mesto

Vytvorené cez katastrálny portál

Dátum vyhotovenia 16.10.2019
Čas vyhotovenia: 14:44:26

VÝPIS Z LISTU VLASTNÍCTVA č. 3019

ČASŤ A: MAJETKOVÁ PODSTATA

PARCELY registra "C" evidované na katastrálnej mape

Parcelné číslo	Výmera v m2	Druh pozemku	Spôsob využ. p.	Umiest. pozemku	Právny vzťah	Druh ch.n.
4934/ 2	1956	zastavaná plocha a nádvorie	18	1		
4934/108	1962	zastavaná plocha a nádvorie	25	1		
23080/ 1	2639	zastavaná plocha a nádvorie	17	1		

Legenda:

Spôsob využívania pozemku:

17 - Pozemok, na ktorom je postavená budova bez označenia súpisným číslom

18 - Pozemok, na ktorom je dvor

25 - Pozemok, na ktorom je postavená ostatná inžinierska stavba a jej súčasti

Umiestnenie pozemku:

1 - Pozemok je umiestnený v zastavanom území obce

ČASŤ B: VLASTNÍCI A INÉ OPRÁVNENÉ OSOBY

Por. číslo Priezvisko, meno (názov), rodné priezvisko, dátum narodenia, rodné číslo (IČO) a Spoluvlastnícky podiel miesto trvalého pobytu (sídlo) vlastníka

Účastník právneho vzťahu: Vlastník

1 Slovenská republika v správe Drobný tovar Bratislava, štátny podnik v 750 / 100000
likvidácii, Panská 9, Bratislava, PSČ 811 01, SR

IČO :

Titul nadobudnutia Notárske osvedčenie o vydržaní N 43/94, Nz 39/94 z 20.10.1994 > vz 525/94

Účastník právneho vzťahu: Vlastník

2 Čech Pavol, Ing. a Eva Čechová r. Noskovičová, Vígľašská 2, 6841 / 100000
Bratislava, PSČ 851 07, SR

Dátum narodenia : 20.08.1953 Dátum narodenia : 14.04.1954

Titul nadobudnutia Kúpa V-4620/97 zo dňa 21.10.1997

Titul nadobudnutia Kúpa V-2473/98 zo dňa 26.11.1998

Účastník právneho vzťahu: Vlastník

3 Jariabková Alexandra r. Adameková, Bôrik 1623/5, Bratislava, PSČ 811 8158 / 200000
02, SR

Dátum narodenia : 13.11.1972

Titul nadobudnutia Osvedčenie o dedičstve č. 46D/185/2016 D not 35/2016 zo dňa 30.05.2016, Z-5085/17

Účastník právneho vzťahu: Vlastník

4 EVONA Electronic spol. s r.o., Stará Vajnorská cesta 17, Bratislava, 28998 / 100000
PSČ 831 04, SR

IČO :

Titul nadobudnutia Kúpa V-5864/97 zo dňa 6.5.1998

Titul nadobudnutia Kúpa V-6609/98 zo dňa 20.1.19999

Účastník právneho vzťahu: Vlastník

5 Ji Aiping r. Ji, Klatovská 1413/16, Bratislava, PSČ 831 04, SR 3967 / 200000

Dátum narodenia : 02.06.1960

Titul nadobudnutia Kúpna zmluva V-8846/06 zo dňa 28.6.2006

Účastník právneho vzťahu: Vlastník

6 Majtán Peter r. Majtán a Zdenka Majtánová r. Grundayová, Myslenická 4367 / 200000
4448/186, Pezinok, PSČ 902 03, SR, (Vajnorská 1356/58, Bratislava 831 04)

Por. číslo Priezvisko, meno (názov), rodné priezvisko, dátum narodenia, rodné číslo (IČO) a Spoluvlastnícky podiel miesto trvalého pobytu (sidlo) vlastníka

Dátum narodenia :	26.10.1954	Dátum narodenia :	12.11.1954
Titul nadobudnutia	Kúpa V-94/98 zo dňa 8.9.1998		
Titul nadobudnutia	Kúpa V-3026/98 zo dňa 11.12.1998		
Účastník právneho vzťahu:	Vlastník		
7 CEF s.r.o., Stará Vajnorská 17, Bratislava, PSČ 820 17, SR	1036 / 100000		
IČO :			
Titul nadobudnutia	Kúpna zmluva V-16779/15 zo dňa 23.6.2015		
Účastník právneho vzťahu:	Vlastník		
8 CEF s.r.o., Stará Vajnorská 17, Bratislava, PSČ 832 43, SR	3969 / 100000		
IČO :			
Titul nadobudnutia	Kúpna zmluva podľa V-31379/10 zo dňa 13.12.2010		
Účastník právneho vzťahu:	Vlastník		
10 Hemedi Moustafa, Pharm.Dr. a Vilma Hemediová r. Osuská, Rácova 1, Bratislava, PSČ 841 03, SR	1075 / 100000		
Dátum narodenia :	01.10.1948	Dátum narodenia :	04.06.1960
Titul nadobudnutia	Kúpa V-5865/97 zo dňa 8.9.1998		
Účastník právneho vzťahu:	Vlastník		
11 Berník Peter r. Berník, Ing., Segnáre 39, Bratislava, PSČ 841 03, SR	6857 / 100000		
Dátum narodenia :	20.11.1964		
Titul nadobudnutia	Kúpna zmluva Rozh. V-2991/10 zo dňa 01.03.2010.		
Účastník právneho vzťahu:	Vlastník		
12 GEMSTAR, s.r.o., Široká 10655/18, Bratislava, PSČ 831 07, SR	1341 / 100000		
IČO :			
Titul nadobudnutia	Kúpna zmluva V-11361/12 zo dňa 08.06.2012		
Účastník právneho vzťahu:	Vlastník		
13 Ji Xingmin r. Ji, Klatovská 1413/16, Bratislava, PSČ 831 04, SR	754 / 100000		
Dátum narodenia :	20.12.1983		
Titul nadobudnutia	Kúpna zmluva podľa V-11733/12 zo dňa 03.07.2012		
Účastník právneho vzťahu:	Vlastník		
14 Berníková Mária r. Beňová, Pod Zečákom 57, Bratislava, PSČ 841 03, SR	400 / 100000		
Dátum narodenia :	28.05.1931		
Titul nadobudnutia	Kúpa V-2253/98 zo dňa 11.12.1998		
Účastník právneho vzťahu:	Vlastník		
15 Luo Lixin r. Luo, Gagarinova 981/12, Dubnica nad Váhom, PSČ 018 41, SR	963 / 100000		
Dátum narodenia :	11.10.1967		
Titul nadobudnutia	Kúpna zmluva V-34690/10 zo dňa 03.01.2011		
Účastník právneho vzťahu:	Vlastník		
16 Horička Ivan r. Horička, Ing., Lichardova 2, Bratislava, PSČ 811 03, SR	454 / 100000		
Dátum narodenia :	17.02.1966		
Titul nadobudnutia	Kúpa V-3025/98 zo dňa 11.12.1998		
Titul nadobudnutia	Osvedčenie o dedičstve č.2D/633/2010 zo dňa 07.06.2011, Z-11458/11		
Účastník právneho vzťahu:	Vlastník		
17 Mišík Miroslav, Ing. a Jana Mišíková r. Buranová, Justičná 11, Bratislava, PSČ 811 07, SR	958 / 100000		
Dátum narodenia :	09.02.1947	Dátum narodenia :	20.01.1951
Titul nadobudnutia	Kúpa V-3113/98 zo dňa 29.1.1999		
Účastník právneho vzťahu:	Vlastník		
20 LUCKY LAX, s.r.o., Mierová 183, Bratislava, PSČ 821 05, SR	566 / 100000		
IČO :			
Poznámka	Oznámenie o začatí výkonu záložného práva V-19014/2013 na pozemky registra C KN parc.č. 4934/2, 4934/108, 23080/1, v podiele 566/100000 v prospech Slovenská záručná a rozvojová banka, a.s. (IČO: 00 682 420) formou dobrovoľnej dražby, P-2271/18		
Titul nadobudnutia	Kúpna zmluva V-20470/13 zo dňa 4.9.2013.		

Por. číslo *Priezvisko, meno (názov), rodné priezvisko, dátum narodenia, rodné číslo (IČO) a Spoluvlastnícky podiel miesta trvalého pobytu (sidlo) vlastníka*

Účastník právneho vzťahu: **Vlastník**
21 INNTEX s.r.o., Bajkalská 22, Bratislava, PSČ 821 09, SR **1679 / 100000**

IČO :

Titul nadobudnutia **Kúpna zmluva V-6032/2017 zo dňa 28.4.2017.**

Účastník právneho vzťahu: **Vlastník**
22 Trnovský Lukáš a Radka Trnovská r. Tomášková, K. Remízku 1007, Praha, PSČ 149 00, Česká republika, (Příčná 402, 277 11 Libiš, Česká republika) **457 / 100000**

Dátum narodenia : **01.09.1971** **Dátum narodenia :** **10.05.1968**

Titul nadobudnutia **Kúpna zmluva V-26083/12 zo dňa 12.11.2012**

Účastník právneho vzťahu: **Vlastník**
23 EUROTEx SR Bratislava s.r.o., Pod Kalváriou 2103, Topoľčany, PSČ 95501, SR **2477 / 100000**

IČO :

Titul nadobudnutia **Vyhľadanie V-1212/02 zo dňa 28.3.2002**

Účastník právneho vzťahu: **Vlastník**
24 HOCKEY STAR s.r.o., Stará Vajnorská 17, Bratislava, PSČ 831 04, SR **1160 / 100000**

IČO :

Titul nadobudnutia **Kúpna zmluva V-11691/11 zo dňa 17.05.2011**

Účastník právneho vzťahu: **Vlastník**
25 X & Y, s.r.o., Štefániková 1071/55, Ivanka pri Dunaji, PSČ 900 28, SR **51541 / 3700000**

IČO :

Titul nadobudnutia **Darovacia zmluva V-11502/12 zo dňa 31.05.2012**

Účastník právneho vzťahu: **Vlastník**
27 ORIM-Ing.Mišík Miroslav, Stará Vajnorská cesta 17, Bratislava, PSČ 831 04, SR **634 / 100000**

IČO :

Titul nadobudnutia **Kúpa V-3911/99 zo dňa 7.9.2000**

Účastník právneho vzťahu: **Vlastník**
28 NOW-KOL, s.r.o., Černyševského 1, Bratislava, PSČ 851 01, SR **1986 / 100000**

IČO :

PLOMBA VYZNAČENÁ NA ZÁKLADE Z - 22743/2018

Informatívna poznámka **Upovedomenie o začatí exekúcie predajom nehnuteľnosti pozemkov parc.č. 4934/2, 4934/108, 23080/1 v podieli 1986/100000 v prospech Východoslovenských stavebných hmôt,a.s. podľa EX 25641/2008-13 zo dňa 19.02.2009 (súdny exekútor JUDr. Ladislav Ágh)**
Obmedzujúca poznámka **Exekučný príkaz na vykonanie exekúcie predajom nehnuteľnosti pozemkov parc.č. 4934/2, 4934/108, 23080/1 v podieli 1986/100000 v prospech Východoslovenských stavebných hmôt,a.s. podľa EX 25641/2008-15 zo dňa 31.03.2009 (súdny exekútor JUDr. Ladislav Ágh)**

Poznámka **Colné záložné právo v prospech Colného úradu Bratislava na pozemky parc.č. 4934/2, 4934/108, 23080/1 v podiele 1986/100000 podľa rozhodnutia č. 9005231/1/159415/2013 zo dňa 04.04.2013, vykonateľné dňa 20.06.2013 a právoplatné dňa 08.07.2013, P-2514/13**
Titul nadobudnutia **Kúpa V-234/00 zo dňa 20.6.2000**

Účastník právneho vzťahu: **Vlastník**
29 EUROTEx SR Bratislava s.r.o., Pod Kalváriou 2103, Topoľčany, PSČ 95501, SR **1090 / 100000**

IČO :

Titul nadobudnutia **Kúpa V-802/04 zo dňa 31.5.2005**

Účastník právneho vzťahu: **Vlastník**
30 Jun Min Chen a Mária Chenová, Kriková 16, Bratislava, PSČ 821 07, SR **931 / 100000**

Dátum narodenia : **10.12.1969** **Dátum narodenia :** **11.04.1975**

Titul nadobudnutia **Kúpa V-4653/00 zo dňa 18.10.2001**

Účastník právneho vzťahu: **Vlastník**
31 M-LACHOT, spol. s r.o., Roľnícka 123, Bratislava, PSČ 831 07, SR **6722 / 100000**

IČO :

Titul nadobudnutia **Kúpa V-3307/02 zo dňa 19.11.2002**

Por. číslo Priezvisko, meno (názov), rodné priezvisko, dátum narodenia, rodné číslo (IČO) a Spoluvlastnícky podiel miesto trvalého pobytu (sidlo) vlastníka

Účastník právneho vzťahu:	Vlastník	
32	Heizung, spol. s r.o., Stará Vajnorská 17, Bratislava, PSČ 831 04, SR	835 / 1000000
IČO :		
Poznámka	Daňové záložné právo v prospech Daňového úradu Bratislava na pozemky parc.č.4934/2, 4934/108, 23080/1 v podiele 835/1000000 podľa rozhodnutia Č.: 9101504/5/3430724/2013/Polk zo dňa 16.07.2013, P-2817/13	
Poznámka	Daňové záložné právo v prospech Daňového úradu Bratislava na pozemky parc.č. 4934/2, 4934/108, 23080/1 v podiele 835/1000000 podľa rozhodnutia č. 9101504/5/224603/2014/Polk zo dňa 20.01.2014, vykonateľné dňa 30.01.2014 a právoplatné dňa 14.02.2014, P-387/14	
Titul nadobudnutia	Kúpa V-2936/04 zo dňa 22.11.2004	
Titul nadobudnutia	Kúpna zmluva V-6008/07 zo dňa 7.3.2007	
Účastník právneho vzťahu:	Vlastník	
33	M - LACHOT s.r.o., Roľnícka 123, Bratislava, PSČ 831 07, SR	255 / 100000
IČO :		
Titul nadobudnutia	Kúpa V-3064/05 zo dňa 23.8.2005	
Účastník právneho vzťahu:	Vlastník	
34	VISSONE, s.r.o., Stará Vajnorská 17A/12495, Bratislava, PSČ 831 04, SR	569 / 100000
IČO :		
Titul nadobudnutia	Kúpa V-3065/05 zo dňa 23.8.2005	
Titul nadobudnutia	Kúpna zmluva V-6132/08 zo dňa 07.03.2008	
Účastník právneho vzťahu:	Vlastník	
35	Chaco, spol. s.r.o., Nobelova 5, Bratislava, PSČ 83102, SR	251 / 100000
IČO :		
Titul nadobudnutia	Kúpa V-3066/05 zo dňa 23.8.2005	
Účastník právneho vzťahu:	Vlastník	
36	Lu Birong, Jakubská 8, Bratislava, PSČ 831 06, SR	1739 / 100000
Dátum narodenia :	04.08.1964	
Poznámka	Upovedomenie o začatí exekúcie zriadením exekučného záložného práva na nehnuteľnosti pozemky registra 'C' parc.č. 4934/2, 4934/108, 23080/1 v podiele 1739/100000, v prospech Thorpe recovery, s.r.o. (IČO 46662324) podľa EX 92/13-32 zo dňa 23.04.2013 (súdny exekútor JUDr. Stacho Chladný), P-1538/13	
Poznámka	Upovedomenie o začatí exekúcie predajom nehnuteľnosti pozemkov parc.č. 4934/2, 4934/108, 23080/1 v podiele 1739/100000 v prospech Thorpe recovery,s.r.o. (IČO 46662324) podľa EX 92/13-40 zo dňa 30.05.2014 (súdny exekútor JUDr. Stacho Chladný), P-3438/14	
Titul nadobudnutia	Kúpa V-3187/05 zo dňa 6.9.2005	
Účastník právneho vzťahu:	Vlastník	
37	Kravárik Roman, Ing., Riazanská 16, Bratislava, PSČ 83103, SR	351 / 100000
Dátum narodenia :	10.06.1971	
Titul nadobudnutia	Kúpna zmluva V-3256/05 zo dňa 8.12.2005	
Účastník právneho vzťahu:	Vlastník	
38	Lin Lingli r. Lin, Krajná 54, Bratislava, PSČ 821 04, SR	2095 / 300000
Dátum narodenia :	27.11.1967	
Titul nadobudnutia	Kúpna zmluva V-7912/06 zo dňa 14.6.2006	
Účastník právneho vzťahu:	Vlastník	
39	Zhang Aifen r. Zhang, Kvetinárska 11771/29, Bratislava, PSČ 821 06, SR	2095 / 300000
Dátum narodenia :	21.08.1974	
Titul nadobudnutia	Kúpna zmluva V-7912/06 zo dňa 14.6.2006	
Účastník právneho vzťahu:	Vlastník	
40	Ji Haimei r. Ji, Malá 537/6, Šamorín, PSČ 931 01, SR	2095 / 300000
Dátum narodenia :	16.04.1978	
Titul nadobudnutia	Kúpna zmluva V-7912/06 zo dňa 14.6.2006	
Účastník právneho vzťahu:	Vlastník	
41	FA FA s.r.o., Púpavova 2729/10, Rimavská Sobota, PSČ 979 01, SR	295 / 100000
IČO :		
Titul nadobudnutia	Kúpna zmluva, podľa V-11577/2018 zo dňa 14.05.2018	

Por. číslo *Priezvisko, meno (názov), rodné priezvisko, dátum narodenia, rodné číslo (IČO) a Spoluvlastnícky podiel miesta trvalého pobytu (sidlo) vlastníka*

Účastník právneho vzťahu: **Vlastník**
42 Ji Aiping r. Ji, Klatovská 1413/16, Bratislava, PSČ 831 04, SR **1306 / 100000**
Dátum narodenia : **02.06.1960**
Titul nadobudnutia **Kúpna zmluva V 12986/2006 z 11.9.2006**

Účastník právneho vzťahu: **Vlastník**
43 EURORELAX PLUS, s.r.o., Stará Vajnorská 15, Bratislava, PSČ 831 04, SR **891 / 100000**
IČO :
Titul nadobudnutia **Kúpna zmluva V-14077/07 zo dňa 21.05.2007**

Účastník právneho vzťahu: **Vlastník**
44 OUSHENG, spol. s r.o., Stará Vajnorská 17A, Bratislava, PSČ 831 04, SR **1602 / 100000**
IČO :
Titul nadobudnutia **Kúpna zmluva V-14080/07 zo dňa 21.05.2007**

Účastník právneho vzťahu: **Vlastník**
45 Li Xiangling r. Li, Slivková 24, Bratislava, PSČ 821 05, SR **878 / 100000**
Dátum narodenia : **29.07.1973**
Titul nadobudnutia **Kúpna zmluva V-14082/07 zo dňa 21.05.2007**

Účastník právneho vzťahu: **Vlastník**
46 Li Yong r. Li, Roseggergasse 45, 1160 Viedeň, Rakúsko **891 / 100000**
Dátum narodenia : **29.03.1974**
Titul nadobudnutia **Kúpna zmluva V - 14626/08 zo dňa 30.5.2008.**

Účastník právneho vzťahu: **Vlastník**
47 Nguyen Dong Hai r. Nguyen, Ing.,PhD. a Thi Nga Pham r. Pham, Pri zvonici 23, Bratislava, PSČ 821 04, SR **2916 / 100000**
Dátum narodenia : **04.07.1958** **Dátum narodenia :** **24.08.1958**
Titul nadobudnutia **Kúpna zmluva podľa V-16695/11 zo dňa 6.7.2011**
Titul nadobudnutia **Kúpna zmluva V-12236/13 zo dňa 12.06.2013**

Účastník právneho vzťahu: **Vlastník**
48 WORK CENTER, s.r.o., Stará Vajnorská 17A/12495, Bratislava, PSČ 831 04, SR **60 / 100000**
IČO :
Titul nadobudnutia **Kúpna zmluva V-15069/11 zo dňa 12.07.2011**

Účastník právneho vzťahu: **Vlastník**
49 Benkovská Andrea r. Adameková, Kazanská 22, Bratislava, PSČ 821 06, SR **8158 / 200000**
Dátum narodenia : **26.01.1975**
Titul nadobudnutia **Osvedčenie o dedičstve č. 46D/185/2016 D not 35/2016 zo dňa 30.05.2016, Z-5085/17**

ČASŤ C: ŤARCHY

Por.č.:

Vecné bremeno - Povinnosť strpieť na parc.č.4934/108 železničnú vlečku a prevádzkovanie jej vlastníkom DOMÁCE POTREBY BRATISLAVA š.p. v likvidácii a ďalším každodobým vlastníkom podľa V-9548/96 zo 16.12.1996 - vz 1802/96

- 20 Záložné právo v prospech Slovenská záručná a rozvojová banka, a.s., IČO 00682420 na pozemky p.č.4934/2, 4934/108, 23080/1 (podiel 566/100000) podľa V-19014/13 zo dňa 16.8.2013.
- 21 Záložné právo v prospech Slovenská sporiteľňa, a.s., IČO 00151653, Tomášikova 48, Bratislava na nehnuteľnosti : pozemky parc. č. 4934/2, 4934/108, 23080/1 v podiele 1679/100000 podľa V-6031/2017 zo dňa 30.3.2017.
- 24 Záložné právo v prospech Tatra banky, a.s. (IČO: 00686930), Hodžovo námestie 3, Bratislava na pozemky registra C KN parc. č. 4934/2, 4934/108, 23080/1 v podiele 1160/100000, podľa V-24736/15 z 02.10.2015
- 24 Záložné právo v prospech Tatra banka, a.s. (IČO: 00 686 930) na pozemky registra C KN parc.č. 4934/2, 4934/108, 23080/1 v podiele 1160/100000, podľa V-19073/2017 zo dňa 21.08.2017
- 24 Záložné právo v prospech Tatra banka, a.s. (IČO: 00 686 930) na pozemky registra C KN parc.č. 4934/2, 4934/108, 23080/1 v podiele 1160/100000, podľa V-27783/18 zo dňa 10.10.2018
- 25 Záložné právo v prospech Tatra banka, a.s. (IČO 00686930) na pozemky parc.č.4934/2, parc.č.4934/108, parc.č.23080/1, v podiele 51541/3700000, podľa V-22200/12 zo dňa 19.10.2012
- 25 Záložné právo v prospech Tatra banka, a.s. IČO: 00686930, na pozemky parc.č.4934/2, 4934/108 a 23080/1, v podiele 51541/3700000, podľa V-20687/15 zo dňa 19.08.2015
- 25 Záložné právo v prospech Tatra banka, a.s. IČO: 00686930, na pozemky registra C KN parc.č. 4934/2, 4934/108, 23080/1, v podiele 51541/3700000, podľa V-10457/19 zo dňa 10.05.2019
- 28 Exekučné záložné právo v prospech Východoslovenských stavebných hmôt, a.s. na pozemky parc.č.4934/2, parc.č.4934/108 a parc.č.23080/1 v podiele 1986/100000 podľa exekučného príkazu EX 25641/2008-11 zo dňa 05.08.2008 (súdny exekútor JUDr.Ladislav Ágh), Z-8937/08
- 28 Exekučné záložné právo na pozemky parc.č. 4934/2, 4934/108, 23080/1 v podiele 1986/100000 v prospech EOS KSI Slovensko,s.r.o.(IČO 35724803) podľa exekučného príkazu EX 1032/2010-21 zo dňa 11.10.2010 (súdny exekútor Mgr. Vladimír Cipár), Z-14892/10
- 28 Exekučné záložné právo na pozemky parc.č. 4934/2, 4934/108, 23080/1 v podiele 1986/100000 v prospech Mariusz Kurczewski 'PIWI FEMMA' PRZEDSIĘBIORSTWO PRODUKCYNJO-HANDLOWE,s.r.o. podľa exekučného príkazu EX 54/08 zo dňa 07.12.2010 (súdny exekútor Ing. Mgr. Ivan Ružička), Z-18289/10
- 28 Exekučné záložné právo na pozemky parc.č. 4934/2, 4934/108, 23080/1 v podiele 1986/100000 v prospech Orange Slovensko,a.s. (IČO 35697270) podľa exekučného príkazu EX 277/2011-15 zo dňa 02.11.2011 (súdny exekútor JUDr. František Čaraba), Z-18844/11
- 28 Exekučné záložné právo v prospech EOS KSI Slovensko, s.r.o. (IČO 35724803), na pozemky registra C KN 4934/2, 4934/108, 23080/1 v podiele 1986/100000, podľa exekučného príkazu č. EX 27972/12 zo dňa 25.03.2013 (súdny exekútor JUDr. Rudolf Krutý), Z-7091/13
- 28 Colné záložné právo v prospech Colného úradu Bratislava na pozemky parc.č. 4934/2, 4934/108, 23080/1 v podiele 1986/100000 podľa rozhodnutia č. 9005231/1/159415/2013 zo dňa 04.04.2013, vykonateľné dňa 20.06.2013 a právoplatné dňa 08.07.2013, Z-13536/13
- 28 Exekučné záložné právo v prospech Sociálna poisťovňa, Bratislava (IČO 30807484) na pozemky registra C KN parc.č. 4934/2, 4934/108, 23080/1 v podiele 1986/100000, podľa exekučného príkazu č. EX 2276/08-11 zo dňa 17.12.2014, (súdny exekútor JUDr. Peter Stano), Z-25378/14
- 32 Daňové záložné právo v prospech Daňového úradu BA III na pozemky parc.č.4934/2, 4934/108, 23080/1 v podiele 835/1000000 podľa rozhodnutia Č.: 602/340/67921/2009/Šol zo dňa 26.06.2009, Z-7647/2009, právoplatné zo dňa 23.7.2009, Z-8189/09.
- 32 Exekučné záložné právo na pozemky parc.č. 4934/2, 4934/108, 23080/1 v podiele 835/1000000 v prospech UNIVERS, spol. s r.o. (IČO 31442561) podľa exekučného príkazu EX 533/10 zo dňa 10.01.2011 (súdny exekútor Vladimír Podešľa), Z-715/11
- 32 Exekučné záložné právo na pozemky parc.č. 4934/2, 4934/108, 23080/1 v podiele 835/1000000 v prospech Všeobecnej zdravotnej poisťovne,a.s. (IČO 35937874) podľa exekučného príkazu EX 3011/2011 zo dňa 31.10.2011 (súdny exekútor JUDr. Ladislav Jakubec), Z-18852/11
- 32 Exekučné záložné právo na pozemky parc.č. 4934/2, 4934/108, 23080/1 v podiele 835/1000000 v prospech Union zdravotnej poisťovne a.s. (IČO 36284831) podľa exekučného príkazu EX 3348/2012-13 zo dňa 03.08.2012 (súdny exekútor JUDr. Ivan Lutter), Z-13115/12
- 32 Príkaz na vykonanie exekúcie zriadením exekučného záložného práva v prospech oprávneného: Bratislavská vodárenská spoločnosť, a.s., IČO 35850370 na pozemky p.č.4934/2, 4934/108, 23080/1 (podiel 835/1000000) podľa exekučného príkazu EX 635/12-86 zo dňa 3.4.2013.(Exekútorský úrad Bratislava - súdny exekútor JUDr.Libor Samec), Z-6636/13.
- 32 Exekučné záložné právo na pozemky parc.č. 4934/2, 4934/108, 23080/1 v podiele 835/1000000 v prospech Allianz- Slovenská poisťovňa a.s. (IČO 00151700) podľa exekučného príkazu EX 422/2011 zo dňa 17.6.2013 (súd. ex. JUDr. Pavel Adamik), Z-11574/13.
- 32 Daňové záložné právo v prospech Daňového úradu Bratislava na pozemky parc.č.4934/2, 4934/108, 23080/1 v podiele 835/1000000 podľa rozhodnutia Č.: 9101504/5/3430724/2013/Polk zo dňa 16.07.2013, právoplatné dňa 13.08.2013, Z-15307/13
- 32 Daňové záložné právo v prospech Daňového úradu Bratislava na pozemky parc.č. 4934/2, 4934/108, 23080/1 v podiele 835/1000000 podľa rozhodnutia č. 9101504/5/224603/2014/Polk zo dňa 20.01.2014, vykonateľné dňa 30.01.2014 a právoplatné dňa 14.02.2014, Z-2476/14
- 34 Záložné právo v prospech VOLKSBANK Slovensko, a.s., (IČO:17 321 123) na pozemky parc.č. 4934/2, 4934/108, 23080/1 v podiele 569/100000-in, podľa V-12437/08 zo dňa 05.05.2008

- 35 Záložné právo v prospech LUDOVÁ BANKA, a.s., Vysoká 9, Bratislava, IČO: 17 321 123 na nehnuteľnosti:
 - pozemok parc.č.4934/2, o výmere 1956m2, zast.pl.
 - pozemok parc.č.4934/108, o výmere 1962m2, zast.pl.
 - pozemok parc.č.23080/1, o výmere 2639m2, zast.pl.v podiele 251/100000 podľa V-12021/06 zo dňa 22.8.2006
- 46 Záložné právo v prospech Istrobanka, a.s., IČO 31331491 na pozemky p.č. 4934/2, 108, 23080/1, v podiele 891/100000, podľa V-12200/08 zo dňa 28.04.2008
- 46 Záložné právo v prospech ISTROBANKY, akciovej spoločnosti (IČO 31331491) na pozemky parc.č. 4934/2, 4934/108, 23080/1 v podieli 891/100000 podľa V-20808/08 zo dňa 18.07.2008
- 48 Záložné právo v prospech VOLKSBANK Slovensko, a.s., (IČO:17 321 123) na pozemky parc.č. 4934/2, 4934/108, 23080/1 v podiele 60/100000-in, podľa V-12437/08 zo dňa 05.05.2008

Iné údaje:

- 6 Žiadosť o evidenčnú zmenu R-1075/16 zo dňa 24.2.2016
- 6 Zmena adresy trvalého pobytu, R-2215/16.
- 15 Zmena adresy trvalého pobytu, R-4326/15
- 23 Zmena bydliska R-2533/08
- 29 Zmena bydliska R-2533/08
- 49 Zmena adresy trvalého pobytu, R-2867/2018

Poznámka:

Bez zápisu.



MAGISTRÁT HLAVNÉHO MESTA SLOVENSKEJ REPUBLIKY BRATISLAVY

Sekcia územného plánovania oddelenie usmerňovania investičnej činnosti

Primaciálne nám. 1, P. O. Box 192, 814 99 Bratislava 1

Oddelenie majetkových vzťahov
Mgr. Rožňovcová

TU 403 494

Váš list číslo/zo dňa	Naše číslo	Vybavuje/linka	Bratislava
MAGS OMV 48996/19-391981 12.07.2019	MAGS OUIK 49670/19-391995	Ing. arch. Pipiška/311	26.07.2019

Vec:

Územnoplánovacia informácia

žiadateľ:	OMV (pre: MEKY SK, s.r.o., Stará Vajnorská 17/A, 831 04 Bratislava)
žiadosť zo dňa:	16.07.2019
pozemok parc. číslo (reg. C KN):	4934/30 – podľa vyznačenia v priloženej kópii z KM
katastrálne územie:	Nové Mesto
bližšia lokalizácia pozemku v území:	Stará Vajnorská
zámer žiadateľa:	Kúpa pozemku z dôvodu majetkoprávneho usporiadania pozemku pod stavbou v jeho vlastníctve

Územný plán hlavného mesta SR Bratislavy rok 2007, v znení zmien a doplnkov, stanovuje pre územie, ktorého súčasťou je záujmová časť pozemku parc. č. 4934/30 v k.ú. Nové Mesto, nasledovné využitie územia:

- **ÚZEMIA VÝROBY: distribučné centrá, sklady, stavebníctvo, číslo funkcie 302, stabilizované územie.**

Funkčné využitie územia:

- **Distribučné centrá, sklady, stavebníctvo, číslo funkcie 302:**

Podmienky funkčného využitia plôch:

Územia slúžiace pre umiestňovanie skladových areálov, distribučných a logistických centier ako aj trvalé stavebné dvory a zariadenia, vrátane dopravného a technického vybavenia a plôch líniovej a plošnej zelene.

Laurinská 7, III. poschodie, č. dverí 309

TELEFÓN FAX
02/59 35 62 49

BANKOVÉ SPOJENIE
ČSOB: 25829413/7500

IČO
603 481

INTERNET
www.bratislava.sk

E-MAIL
ouic@bratislava.sk

Spôsoby využitia funkčných plôch:

Prevládajúce: zariadenia a areály veľkoobchodných skladov a distribučných centier, logistické parky, areály stavebnej výroby vrátane stavebných dvorov a zariadení.

Prípustné: V území je prípustné umiestňovať najmä: zariadenia drobných prevádzok výroby a služieb a súvisiacej distribúcie, zariadenia administratívy a vedeckého výskumu súvisiace s funkciou, zariadenia technickej a dopravnej vybavenosti pre obsluhu územia.

Prípustné v obmedzenom rozsahu: V území je prípustné umiestňovať v obmedzenom rozsahu najmä: zariadenia občianskej vybavenosti súvisiace s funkciou, byty v objektoch určených pre inú funkciu – služobné byty, zeleň líniovú a plošnú, tranzitné vedenia technickej vybavenosti nadradeného systému, zariadenia na zber odpadov.

Nepripustné: V území nie je prípustné umiestňovať najmä: bývanie okrem prípustného v obmedzenom rozsahu, areály priemyselných podnikov, stavby pre individuálnu rekreáciu, zariadenia pre poľnohospodársku výrobu, zariadenia odpadového hospodárstva okrem zariadení na zber odpadov, stavby a zariadenia nesúvisiace s funkciou, zariadenia občianskej vybavenosti presahujúce význam územia funkcie: zariadenia veľkoobchodu a veľkoplošného maloobchodu, obchodné centrá a veľkoobchodné strediská, zariadenia školstva, ubytovacie a stravovacie zariadenia cestovného ruchu, kongresové a veľtržné areály, zariadenia pre kultúru, zábavu a cirkev, zariadenia zdravotníctva a sociálnej starostlivosti, areálové a kryté zariadenia športu a voľného času.

Intenzita využitia územia:

Zájmové časti pozemkov sú súčasťou územia, ktoré je definované ako **stabilizované územie**. Stabilizované územie je územie mesta, v ktorom územný plán ponecháva súčasné funkčné využitie, predpokladá mieru stavebných zásahov prevažne formou dostavieb, prístavieb, nadstavieb, prestavieb a novostavieb, pričom sa zásadne nemení charakter stabilizovaného územia.

Merítkom a limitom pre novú výstavbu v stabilizovanom území je najmä **charakteristický obraz a proporcie konkrétneho územia**, ktoré je nevyhnutné pri obstarávaní podrobnejších dokumentácií alebo pri hodnotení novej výstavby v stabilizovanom území akceptovať, chrániť a rozvíjať. Posudzovanie dostavieb, prestavieb, nadstavieb a novostavieb v rámci stabilizovaných území sa uskutočňuje na základe ukazovateľov intenzity využitia územia vo funkčnej ploche.

Z celomestského pohľadu nie je možné, ani účelné obsiahnuť detail a zložitosť, ktorú predstavuje stavba v stabilizovanom území. **Ak nový návrh nerešpektuje charakteristické princípy, ktoré reprezentujú existujúcu zástavbu a vnáša do zástavby neprijateľný kontrast resp. neúmerné zaťaženie pozemku, nie je možné takúto stavbu v stabilizovanom území umiestniť.**

Z hľadiska väzby novej zástavby k pôvodnej štruktúre je potrebné zohľadniť:

- vo *vnútornom meste* sa vyskytujú stabilizované územia so zástavbou mestského typu, komplexy zástavby, areály a územia izolovanej zástavby, najmä bytové domy sídliskového typu a enklávy rodinných domov. V dotváraní územia je potrebné rešpektovať diferencovaný prístup podľa jednotlivých typov existujúcej zástavby a nie je možné ho generalizovať stanovením jednotnej regulácie intenzity využitia pre celú stabilizovanú funkčnú plochu. Táto úloha musí byť jednoznačne riešená na podrobnejšej zonálnej úrovni.

Základným princípom pri stanovení regulácie stabilizovaných území v meste je uplatniť požiadavky a regulatívy funkčného dotvárania územia na zvýšenie kvality prostredia (nielen zvýšenie kvality zástavby, ale aj zvýšenie prevádzkovej kvality územia).


Pre posúdenie investičného zámeru nachádzajúceho sa len v časti funkčnej plochy platia na ploche, na ktorej má byť realizovaný zámer zástavby, definície a ukazovatele intenzity využitia územia záväzné pre celú funkčnú plochu.

Informujeme Vás, že Územný plán hlavného mesta SR Bratislavy rok 2007 a jeho zmeny a doplnky 01, zmeny a doplnky 02, zmeny a doplnky 03, zmeny a doplnky 05 sú zverejnené na adrese: <https://www.bratislava.sk/sk/rozvoj-mesta>.


Územnoplánovacia informácia č. MAGS OUIČ 49670/19-391995 zo dňa 26.07. 2019 platí jeden rok odo dňa jej vydania, ak nebola schválená nová územnoplánovacia dokumentácia alebo jej zmeny a doplnky, na základe ktorých bola vydaná.

S pozdravom

Magistrát hlavného mesta SR Bratislavy
Oddelenie usmerňovania investičnej činnosti
Prímačiálne námestie č. 1
814 99 Bratislava
-1-


Ing. arch. Janka Luptáková
vedúca oddelenia

Co: MG OUIČ/archív



prístupová komunikácia-parc.č.23080/1



predná strana budovy s.č.3296 na parc.č.4934/30



prístupová komunikácia-parc.č.4934/108



zadná strana budov

v strede-zadná strana budovy s.č.3296 na p.č.4934/30



V. ZNALECKÁ DOLOŽKA

Znalecký posudok som vypracoval ako znalec zapísaný v zozname znalcov, tlmočníkov a prekladateľov, ktorý vedie Ministerstvo spravodlivosti Slovenskej republiky zo dňa 1.8.2005 v odbore 370000 stavebníctvo, odvetví 370100 pozemné stavby a 371002 odhad hodnoty nehnuteľností, evidenčné číslo znalca 911 517.

Znalecký posudok je zapísaný v denníku po čísle 145/2019.

Zároveň vyhlasujem, že som si vedomý následkov vedome nepravdivého znaleckého posudku.

Ing. Peter Kapusta