


Operačný plán údržby miestnych komunikácií I. a II. triedy,
prejazdnych úsekov ciest a dopravnej zelene na území Hlavného
mesta SR Bratislavy na obdobie od 03.07.2019 do 14.10.2019

**OBLASŤ Č. 2 - Karlová Ves, Lamač,
Dúbravka, Devnínska nová Ves,
Devín, Záhorská Bystrica**

Objednávateľ:
Hlavné mesto SR Bratislava
Primaciálne nám. č.1
814 99 Bratislava

Dodávateľ:
A.I.I. Technické služby s.r.o.
Panónska cesta 34/B
851 04 Bratislava

V Bratislave dňa3.7.2019.....


.....
Ing. Arch. Matúš Vallo
primátor

.....
Norbert Veselský

001 3.7.2019 do 14.10.2019

Oblasť č. 2 strojné, ručné čistenie komunikácií, kosenie, zeleň (obdobie od 3.7.2019 do 14.10.2019)				
	Oblasť činnosti		Popis činnosti	Výmera MJ
1	Strojné čistenie komunikácií	1	strojné zametanie	98 570 m
		2	strojné zametanie mimo cykličnosť	360 ks
		3	splachovanie	714 328 m ²
		4	strojné splachovanie mimo cykličnosť	360 hod
2	Ručné čistenie komunikácií	1	vyčistenie pešej zóny, lávky, chodníka, parkoviska, schodov, zastávky MHD	154 519 m ²
3	Kosenie	1	kosenie	550 184 m ²
4	Zeleň	1	odstraňovanie buriny	95 761 m
		2	orez krov a strihanie živých plotov	309 ks
		3	cestná zeleň - havarijné orezy a výruby	423 m ²
5	odpad	1	náklady na likvidáciu odpadu	
				SPOLU:

počet týždňov za obdobie	15,00
--------------------------	-------

Strojné zemetanie

Oblasť	r.č.	m.č.	výmera v m	jed. cena	tyždenná cykličnosť	obrat v euro
2	61	Karlova Ves	8 530	0,0195	2	4 990
2	62	Karlova Ves	14 820	0,0195	2	8 670
2	63	Karlova Ves L	17 450	0,0195	2	10 208
2	64	Dúbravka	14 160	0,0195	2	8 284
2	65	Lamač	9 070	0,0195	2	5 306
2	66	Lamač L	2 000	0,0195	2	1 170
2	67	Devínska Nová Ves	14 410	0,0195	2	8 430
2	68	Záhorská Bystrica	13 330	0,0195	2	7 798
2	69	Lamač	4 800	0,0195	2	2 808
			98 570			57 663

Čistenie mesta mimo cykličnosti dočisťovanie po stavebnej činnosti/havárie	Rozsah	Jednotková cena (EUR bez DPH)	Obrat (EUR bez DPH)
Údržba komunikácií zametacím vozidlom (hod.)	360	30,3333	10 919,9880
Spolu :	<i>odhad</i>		10 919,9880

počet týždňov za obdobie	15,000
--------------------------	--------

Oblasť	strojné splachovanie komunikácií - všetky jazdné pruhy					
	r.č.	m.č.	výmera v m2	jed. cena	týždenná cykličnosť	obrat
2	61	Karlova ves	69 461	0,0022	1	2 292
2	62	Karlova ves	120 784	0,0022	1	3 986
2	64	Dúbravka	112 114	0,0022	1	3 700
2	65	Lamač	133 881	0,0022	1	4 418
2	67	Devínska Nová Ves	187 302	0,0022	1	6 181
2	68	Záhorská Bystrica	62 486	0,0022	1	2 062
2	69	Lamač	28 300	0,0022	1	934
			714 328			23 573

V prípade dažďa sa kropenie nevykonáva (môže sa odložiť na kropenie počas horúčav)

Strojné splachovanie komunikácií - mimoriadne			
Údržba komunikácií splachovacím vozidlom (hod.)	360	26,2117	9 436,212
Spolu :	<i>odhad</i>		9 436,21

počet týždňov za obdobie	15,00
--------------------------	-------

Čistenia pešej zóny sa bude vykonávať v čase:		
	od	do
1. smena	6:00	18:00
2. smena	18:00	6:00

Čistenie parovísk, statickej dopravy a el. zastávok MHD							
Oblasť	r.č.	m.č.	názov položky	výmera v m2	jed. cena	tyždenná cykličnosť	obrat
2	263	Karlova Ves, Lamač	statická doprava	5 280	0,0580	0,5	2 297
2	312	Stanoviská Bikesheringu	spevnená plocha	1 490	0,0580	0,5	648
SPOLU:				6 770		SPOLU:	2 945
Spolu za ručné zametanie							2 945

2	Mikuláša Schneidera-Trnavského	565	P	1 519,05	Dúbravka	Sch. Trnavského (od Hamincovej po Saratovskú)	0,058	0,5	660,785
2	Mikuláša Schneidera-Trnavského	565	L	1 136,37	Dúbravka	Sch. Trnavského (od Hamincovej po Saratovskú)	0,058	0,5	494,320
2	Štepná	565	P	270,73	Dúbravka	Štepná	0,058	0,5	117,766
2	Štepná	565	L	396,82	Dúbravka	Štepná	0,058	0,5	172,615
2	Zatevná	565	L	584,88	Dúbravka	Zatevná	0,058	0,5	254,423
2	Zatevná	565	P	568,25	Dúbravka	Zatevná	0,058	0,5	247,190
2	Cesta II/505	566	P	563,17	Záhorská Bystrica	Cesta II/505	0,058	0,5	244,981
2	Cesta II/505	566	L	304,10	Záhorská Bystrica	Cesta II/505	0,058	0,5	132,284
2	Československých tankistov	566	P	1 713,57	Záhorská Bystrica	Československých tankistov	0,058	0,5	745,402
2	Československých tankistov	566	L	775,70	Záhorská Bystrica	Československých tankistov	0,058	0,5	337,431
2	Záhorská	566	P	513,09	Záhorská Bystrica	Záhorská	0,058	0,5	223,194
2	Brigádnicka	567	P	727,36	Devín	Brigádnicka	0,058	0,5	316,401
2	Brigádnicka	567	L	92,31	Devín	Brigádnicka	0,058	0,5	40,156
2	Devínska cesta	567	P	671,53	Devín	Devínska cesta	0,058	0,5	292,117
2	Devínska cesta	567	L	3 096,45	Devín	Devínska cesta	0,058	0,5	1 346,957
2	Kremeľská	567	L	2 111,42	Devín	Kremeľská	0,058	0,5	918,467
2	Kremeľská	567	P	1 616,80	Devín	Kremeľská	0,058	0,5	703,309
2	Slovanské nábrežie	567	P	266,41	Devín	Slovanské nábrežie	0,058	0,5	115,890
2	Slovanské nábrežie	567	L	1 187,11	Devín	Slovanské nábrežie	0,058	0,5	516,394
2	Bratislavská	568	P	827,28	Záhorská Bystrica	Bratislavská	0,058	0,5	359,868
2	Bratislavská	568	L	1 610,48	Záhorská Bystrica	Bratislavská	0,058	0,5	700,559
2	Cesta I/2	568	P	141,07	Záhorská Bystrica	Cesta I/2	0,058	0,5	61,364
2	Cesta I/2	568	L	249,05	Záhorská Bystrica	Cesta I/2	0,058	0,5	109,336
2	Gbelská	568	P	1 004,33	Záhorská Bystrica	Gbelská (od Tatranskej)	0,058	0,5	436,883
2	Gbelská	568	L	797,56	Záhorská Bystrica	Gbelská (od Tatranskej)	0,058	0,5	346,939
2	Hargašova	568	L	626,64	Záhorská Bystrica	Hargašova (od Gbelskej)	0,058	0,5	272,588
2	Hargašova	568	P	975,29	Záhorská Bystrica	Hargašova (od Gbelskej)	0,058	0,5	424,253
2	Pútnická	568	L	98,25	Záhorská Bystrica	Pútnická	0,058	0,5	42,738
2	Tatranská	568	L	1 436,34	Záhorská Bystrica	Tatranská	0,058	0,5	624,806
2	Tatranská	568	P	1 042,29	Záhorská Bystrica	Tatranská	0,058	0,5	453,396
2	Tešedíkova	568	P	619,96	Záhorská Bystrica	Tešedíkova	0,058	0,5	269,684
2	Tešedíkova	568	L	413,67	Záhorská Bystrica	Tešedíkova	0,058	0,5	179,946
				Súčet:	143 847,19				62 676,53

Cistenia pešej zóny sa bude vykonávať v čase	od	do
1. smena	06:00	18:00
2. smena	18:00	06:00

Letné čistenie chodníkov

Oblasť	Ulica	Č. op	orientácia	plocha (m2)	Mestská časť	Úsek / Cesta	Jednotková cena (EUR bez DPH)	Týždenná cykličnosť	Obrat (EUR bez DPH)
2	Dúbravská cesta	511	L	214,21	Karlova Ves	Dúbravská cesta	0,058	0,5	93,182
2	Cesta na Červený most	558	P	1 973,37	Karlova Ves	Cesta na Červený most	0,058	0,5	858,416
2	Cesta na Červený most	558	L	2 826,98	Karlova Ves	Cesta na Červený most	0,058	0,5	1 229,736
2	Botanická	561	L	2 567,04	Karlova Ves	Botanická	0,058	0,5	1 116,663
2	Botanická	561	P	1 982,52	Karlova Ves	Botanická	0,058	0,5	853,698
2	Ilkovičova	561	P	491,33	Karlova Ves	Ilkovičova	0,058	0,5	213,730
2	Staré grunty	561	L	2 820,63	Karlova Ves	Staré grunty	0,058	0,5	1 226,974
2	Staré grunty	561	P	2 658,29	Karlova Ves	Staré grunty	0,058	0,5	1 156,355
2	Mlynská dolina	561	P	2 580,09	Staré Mesto	Mlynská dolina+MD1,MD2	0,058	0,5	1 122,337
2	Mlynská dolina	561	L	7 581,28	Staré Mesto	Mlynská dolina+MD1,MD2	0,058	0,5	3 297,857
2	Baníkova	562	L	442,13	Karlova Ves	Baníkova	0,058	0,5	192,327
2	Baníkova	562	P	581,27	Karlova Ves	Baníkova	0,058	0,5	252,854
2	Hany Meličkovej	562	L	2 245,54	Karlova Ves	H.Meličkovej	0,058	0,5	976,810
2	Hany Meličkovej	562	P	1 372,64	Karlova Ves	H.Meličkovej	0,058	0,5	597,101
2	Janotova	562	L	57,56	Karlova Ves	Janotova	0,058	0,5	25,039
2	Janotova	562	P	997,80	Karlova Ves	Janotova	0,058	0,5	434,045
2	Karloveská	562	P	2 439,14	Karlova Ves	Karloveská	0,058	0,5	1 061,027
2	Karloveská	562	L	1 644,99	Karlova Ves	Karloveská	0,058	0,5	715,571
2	Kuklovská	562	P	1 891,28	Karlova Ves	Kuklovská	0,058	0,5	822,708
2	Kuklovská	562	L	294,97	Karlova Ves	Kuklovská	0,058	0,5	128,312
2	Majerníkova	562	P	2 715,07	Karlova Ves	Majerníkova	0,058	0,5	1 181,056
2	Majerníkova	562	L	2 751,50	Karlova Ves	Majerníkova	0,058	0,5	1 196,905
2	Matejkova	562	L	1 888,43	Karlova Ves	Matejkova	0,058	0,5	821,468
2	Matejkova	562	P	835,55	Karlova Ves	Matejkova	0,058	0,5	363,462
2	Molecova	562	P	1 507,59	Karlova Ves	Molecova	0,058	0,5	655,800
2	Molecova	562	L	1 138,88	Karlova Ves	Molecova	0,058	0,5	495,412
2	Mikuláša Schneidera-Trnavského	562	L	726,64	Karlova Ves	Sch. Trnavského (od Karloveskej po Harmincovu)	0,058	0,5	316,088
2	Mikuláša Schneidera-Trnavského	562	P	1 883,48	Karlova Ves	Sch. Trnavského (od Karloveskej po Harmincovu)	0,058	0,5	819,315
2	Borinská	563	L	524,17	Lamač	Borinská	0,058	0,5	228,015
2	Cesta na Klanec	563	P	357,43	Lamač	Cesta na Klanec	0,058	0,5	155,482
2	Cesta na Klanec	563	L	688,53	Lamač	Cesta na Klanec	0,058	0,5	299,508
2	Hodonínska	563	P	2 247,31	Lamač	Hodonínska	0,058	0,5	977,578
2	Hodonínska	563	L	767,25	Lamač	Hodonínska	0,058	0,5	333,756
2	Lamačská cesta	563	L	1 960,70	Lamač	Lamačská cesta	0,058	0,5	852,905
2	Lamačská cesta	563	P	6 832,67	Karlova Ves	Lamačská cesta	0,058	0,5	2 972,211
2	Lediny	563	P	584,22	Lamač	Lediny	0,058	0,5	254,136
2	Lediny	563	L	598,61	Lamač	Lediny	0,058	0,5	260,396
2	Pod násypom	563	L	775,89	Lamač	Pod násypom	0,058	0,5	337,511
2	Pod násypom	563	P	1 041,08	Lamač	Pod násypom	0,058	0,5	452,872
2	Podháj	563	L	3 600,76	Lamač	Podháj	0,058	0,5	1 566,332
2	Podháj	563	P	3 238,17	Lamač	Podháj	0,058	0,5	1 408,603
2	Valentína Matrku	563	L	448,78	Lamač	Valentína Matrku	0,058	0,5	195,219
2	Valentína Matrku	563	P	32,41	Lamač	Valentína Matrku	0,058	0,5	14,100
2	Vrančovičova	563	P	1 729,77	Lamač	Vrančovičova	0,058	0,5	752,448
2	Vrančovičova	563	L	1 436,64	Lamač	Vrančovičova	0,058	0,5	624,939
2	Cesta III/244	564	P	207,51	Devínska Nová Ves	Cesta III/244	0,058	0,5	90,267
2	Cesta III/244	564	L	229,74	Devínska Nová Ves	Cesta III/244	0,058	0,5	99,939
2	Eisnerova	564	P	2 344,58	Devínska Nová Ves	Eisnerova	0,058	0,5	1 019,892
2	Eisnerova	564	L	2 363,66	Devínska Nová Ves	Eisnerova	0,058	0,5	1 028,191
2	Istrijská	564	P	498,67	Devínska Nová Ves	Istrijská	0,058	0,5	216,923
2	Istrijská	564	L	679,68	Devínska Nová Ves	Istrijská	0,058	0,5	295,662
2	Jána Jonáša	564	P	268,04	Devínska Nová Ves	Jána Jonáša	0,058	0,5	116,595
2	Jána Jonáša	564	L	2 588,29	Devínska Nová Ves	Jána Jonáša	0,058	0,5	1 126,907
2	Mlynská	564	L	326,71	Devínska Nová Ves	Mlynská	0,058	0,5	142,117
2	Mlynská	564	P	181,00	Devínska Nová Ves	Mlynská	0,058	0,5	78,737
2	Na hriadkach	564	L	209,64	Devínska Nová Ves	Na hriadkach	0,058	0,5	91,195
2	Na hriadkach	564	P	134,88	Devínska Nová Ves	Na hriadkach	0,058	0,5	58,673
2	Námestie 6. apríla	564	P	216,03	Devínska Nová Ves	Námestie 6. apríla	0,058	0,5	93,971
2	Námestie 6. apríla	564	L	182,17	Devínska Nová Ves	Námestie 6. apríla	0,058	0,5	79,245
2	Opletalova	564	L	1 723,45	Devínska Nová Ves	Opletalova	0,058	0,5	749,700
2	Opletalova	564	P	1 124,33	Devínska Nová Ves	Opletalova	0,058	0,5	489,082
2	Dúbravčická	565	P	1 014,97	Dúbravka	Dúbravčická	0,058	0,5	441,511
2	Harmincova	565	L	2 040,76	Dúbravka	Harmincova	0,058	0,5	887,730
2	Harmincova	565	P	2 472,20	Dúbravka	Harmincova	0,058	0,5	1 075,408
2	Janka Alexyho	565	P	2 194,39	Dúbravka	Janka Alexyho	0,058	0,5	954,558
2	Janka Alexyho	565	L	1 318,78	Dúbravka	Janka Alexyho	0,058	0,5	573,688
2	Pod záhradami	565	P	1 984,37	Dúbravka	Pod záhradami	0,058	0,5	863,202
2	Pod záhradami	565	L	1 453,10	Dúbravka	Pod záhradami	0,058	0,5	632,099
2	Polianky	565	L	606,77	Dúbravka	Polianky	0,058	0,5	263,943
2	Polianky	565	P	100,86	Dúbravka	Polianky	0,058	0,5	43,873
2	Prí kríži	565	P	1 385,62	Dúbravka	Prí kríži	0,058	0,5	602,745
2	Prí kríži	565	L	1 546,74	Dúbravka	Prí kríži	0,058	0,5	672,831
2	Repašského	565	P	442,76	Dúbravka	Repašského	0,058	0,5	192,601
2	Repašského	565	L	496,24	Dúbravka	Repašského	0,058	0,5	216,864
2	Saratovská	565	L	2 646,44	Dúbravka	Saratovská	0,058	0,5	1 151,203
2	Saratovská	565	P	4 952,86	Dúbravka	Saratovská	0,058	0,5	2 154,494

Čistenia pešej zóny sa bude vykonávať v	od	do
1. smena	06:00	18:00
2. smena	18:00	06:00

Letné čistenie lávok

Oblasť	Ulica	Č. op	plocha (m2)	Mestská časť	Úsek / Cesta	Jednotková cena (EUR bez DPH)	Týždenná cykličnosť	Obrat (EUR bez DPH)
2	Botanická	561	913,6	Karlova Ves	Botanická	0,0185	3	760,55
2	Majerníkova	562	255,3	Karlova Ves	Majerníkova	0,0185	3	212,50
2	Karloveská	562	1 526,5	Karlova Ves	Karloveská - Jurigovo n	0,0185	3	1 270,79
2	Karloveská	562	581,4	Karlova Ves	Karloveská - lávka Nad	0,0185	3	484,00
2	Karloveská	562	624,7	Karlova Ves	most Púpavová	0,0185	3	520,04
SPOLU:			3 901,35					3 247,88

Plán kosby	1 kosba	2 kosba	3 kosba		
I stupeň intenzity	15.7. - 14.8.	15.8. - 14.9.	15.9. - 14.10.		
II stupeň intenzity	28.7. - 5.9.	6.9. - 14.10.			

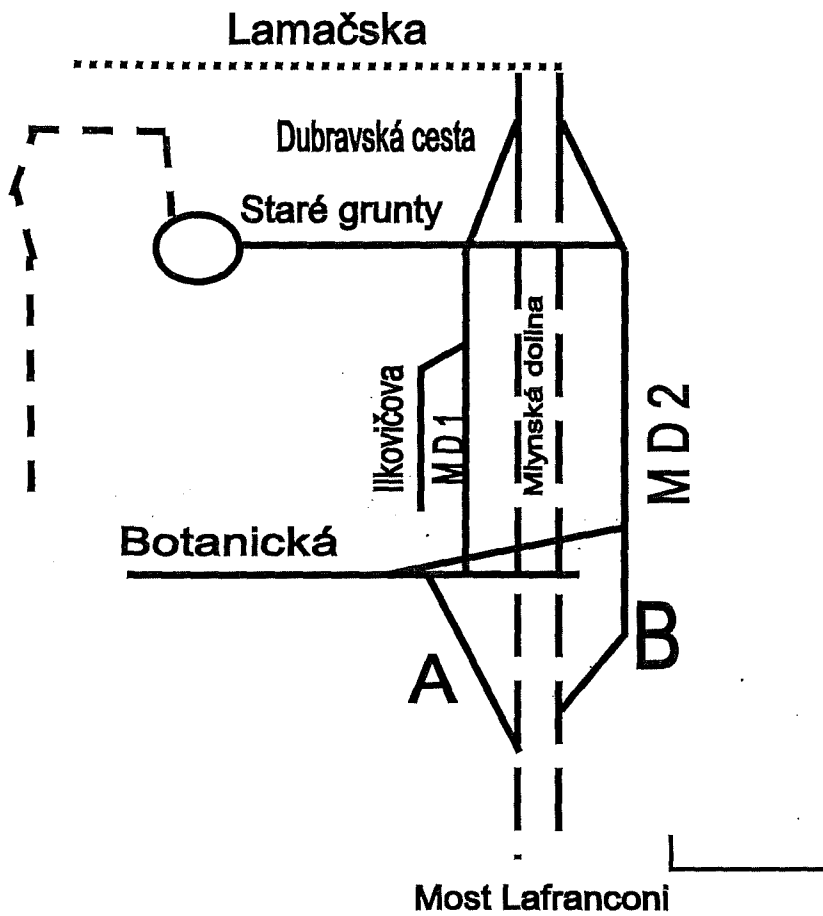
Oblasť	údržba trávnych porastov 2018						
	mestská časť	rajón	výmera v m ²		jed. cena	cykličnosť za sezónu	obrat za sezónu
			spolu	celkové m ²			
2	Karlova Ves	z/8/10	112 443	337 329	0,0633	3	21 353
2	Dubravka	z/9/10	45 739	137 217	0,0633	3	8 686
2	Lamec	z/10/10	45 696	137 088	0,0633	3	8 678
2	Devín	z/11/20	34 440	68 880	0,0762	2	5 249
2	DNV	z/12/10	7 283	21 849	0,0633	3	1 383
2		z/12/20	141 352	282 704	0,0762	2	21 542
2	Zahorská Bystrica	z/13/10	112 553	337 659	0,0633	3	21 374
2	Zahorská Bystrica	z/13/20	50 678	101 356	0,0762	2	7 723
			550 184				95 987

odstraňovanie buriny v obrubníkoch 2019						
Oblasť	r.č.	m.č.	výmera v m	jed. cena	sezónna cykličnosť	obrat
2	461	Karlova Ves, Dúbrav	74 062	0,0586	2	8 680
2	462	Devín, D.N.V., Záhor	21 699	0,0589	2	2 556
			95 761			11 236

Oblasť	rez kríkov a strihanie živých plotov 2019			ks	m2	jed. cena	cykličnosť	obrat
2	Z/12/60	DNV	orez živý plot nad 150cm		423	1,0081	2	852,85
2	Z/10/60	KV,Dúbravka, Lamač	orez kríkov do 1,5m	135		0,5547	2	149,77
2	Z/10/60	KV,Dúbravka, Lamač	orez kríkov od 1,5m do 3m	159		1,4917	2	474,36
2	Z/10/60	KV,Dúbravka, Lamač	orez kríkov nad 3m	15		2,4832	2	74,50
				309	423		Spolu:	1 551,48

cestná zeleň (orezy a výruby) Podľa pokynov dispečingu OSKaSČ - objednávka mailom	Obrat (€ bez DPH)
havarijné stavy (trolejové vedenie; dopravné značenie)	30 000
Podľa pokynov dispečingu OSK - objednávka mailom	
výruby, orezy stromov a vybratie pňa	

odpady - odhad	Obrat (EUR bez DPH)
spolu v €	30 000,00

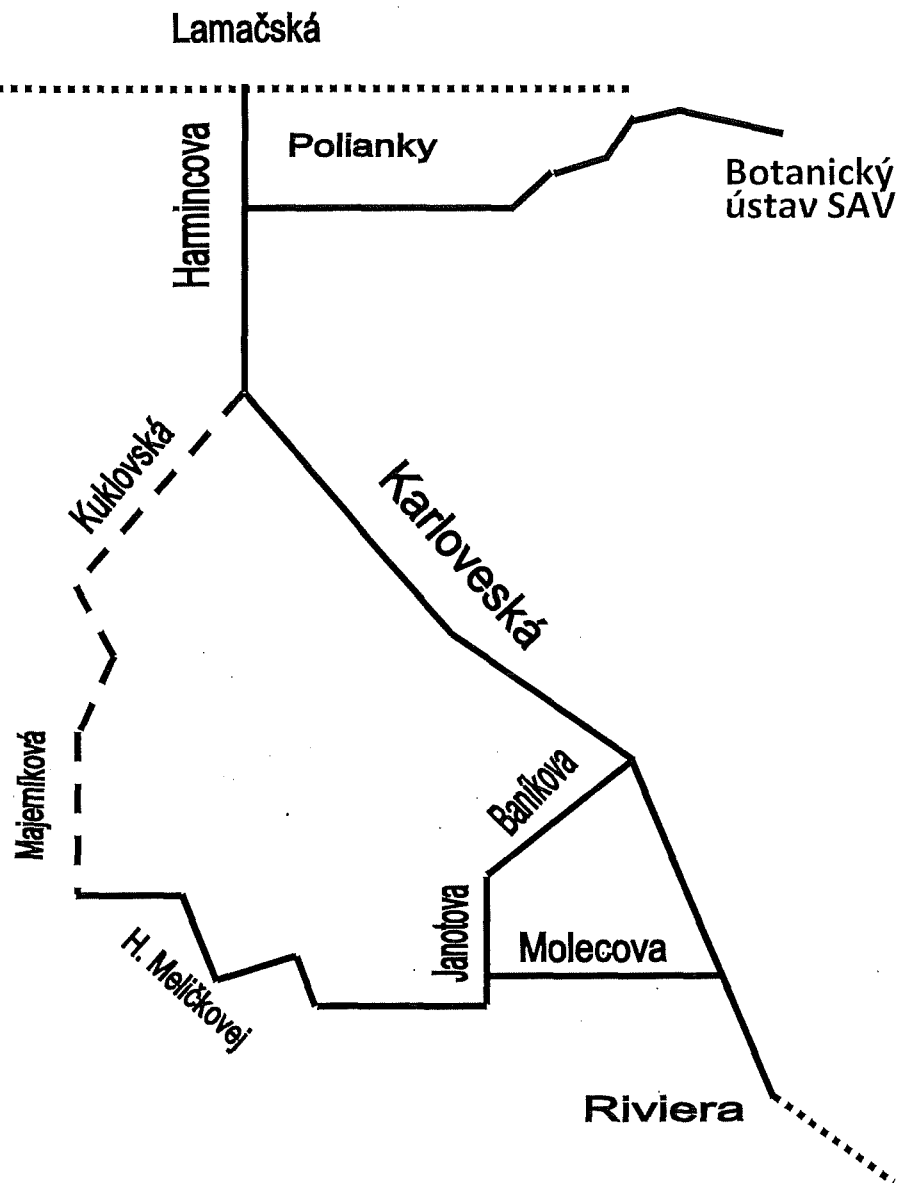


8/061/1

strojné zemetanie

strojné splachovanie

č:	komunikácia	km		m ²	
		MK	Šc	MK	Šc
1	Mlynská dolina		1,20		21 744
2	Ilkovičova	1,02		2 636	
3	Botanická	1,91		17 761	
4	MD1	0,82		7 210	
5	MD2	0,82		7 210	
6	nájazd A	0,25		1 500	
7	nájazd B	0,64		3 840	
8	Staré grunty	1,87		7 560	
spolu:		7,33	1,20	47 717	21 744
všetko spolu :		8,53		69 461	

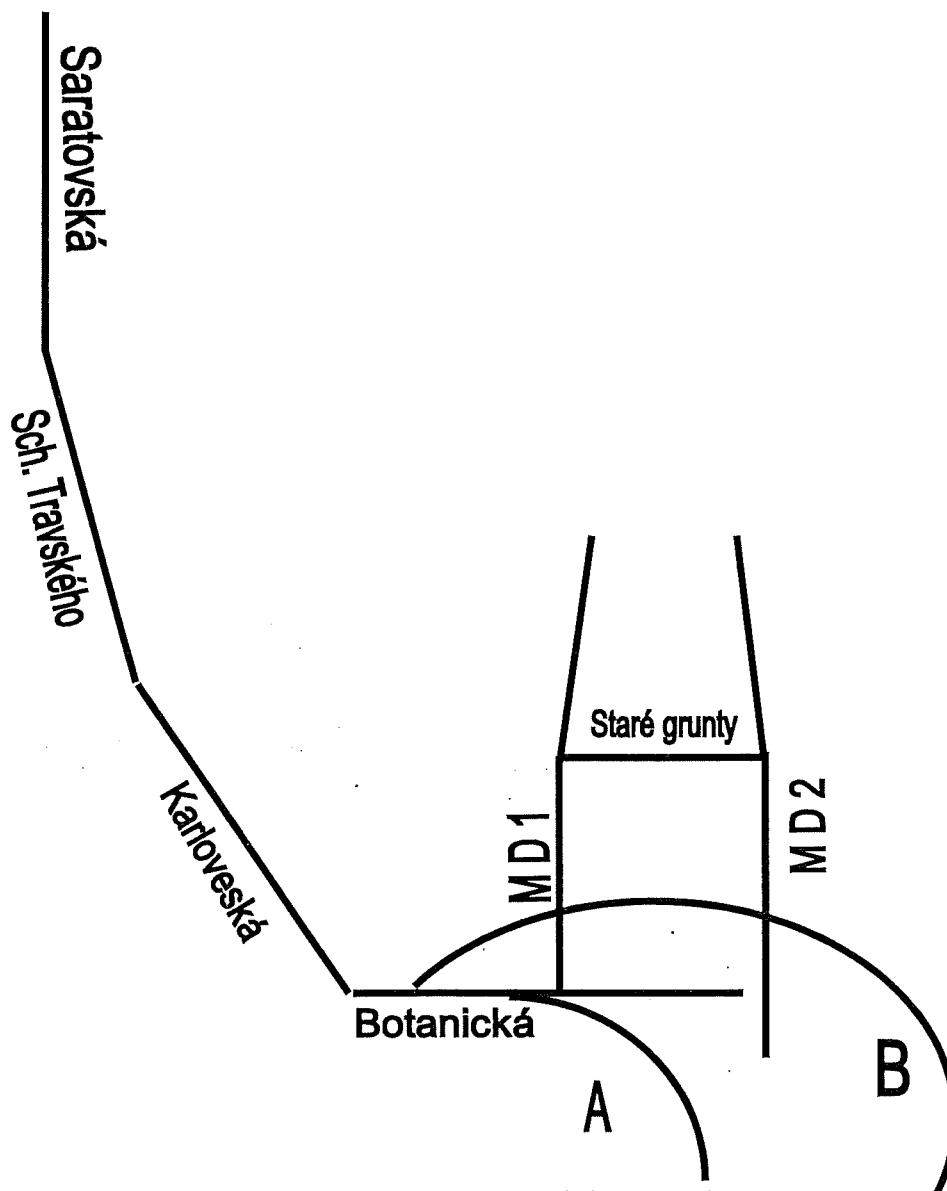


8/062/1

strojné zametanie

strojné splachovanie

č: komunikácia	km		m ²	
	MK	Šc	MK	Šc
1 Molecova	0,79		5 030	
2 Janotova	0,93		2 482	
3 H. Meličkovej	2,72		14 592	
4 Majernikova			13 511	
5 Banikova	0,93		3 408	
6 Karloveská	6,45		38 199	
7 Kuklovska			8 418	
8 Hamincova	1,80		26 744	
9 Polianky	1,20		8 400	
	spolu:	14,82	120 784	
	všetko spolu :	14,82	120 784	



8/063/1

strojné zametanie

č:	komunikácia	km	
		MK	Šc
1	Botanická	1,91	
2	Karloveská	7,85	
3	Staré grunty	0,06	
4	Sch. Trnavského	2,20	
5	Saratovská	2,92	
6	M D 1	0,82	
7	M D 2	0,82	
8	nájazd A	0,25	
9	nájazd B	0,62	
spolu:		17,45	
všetko spolu :		17,45	

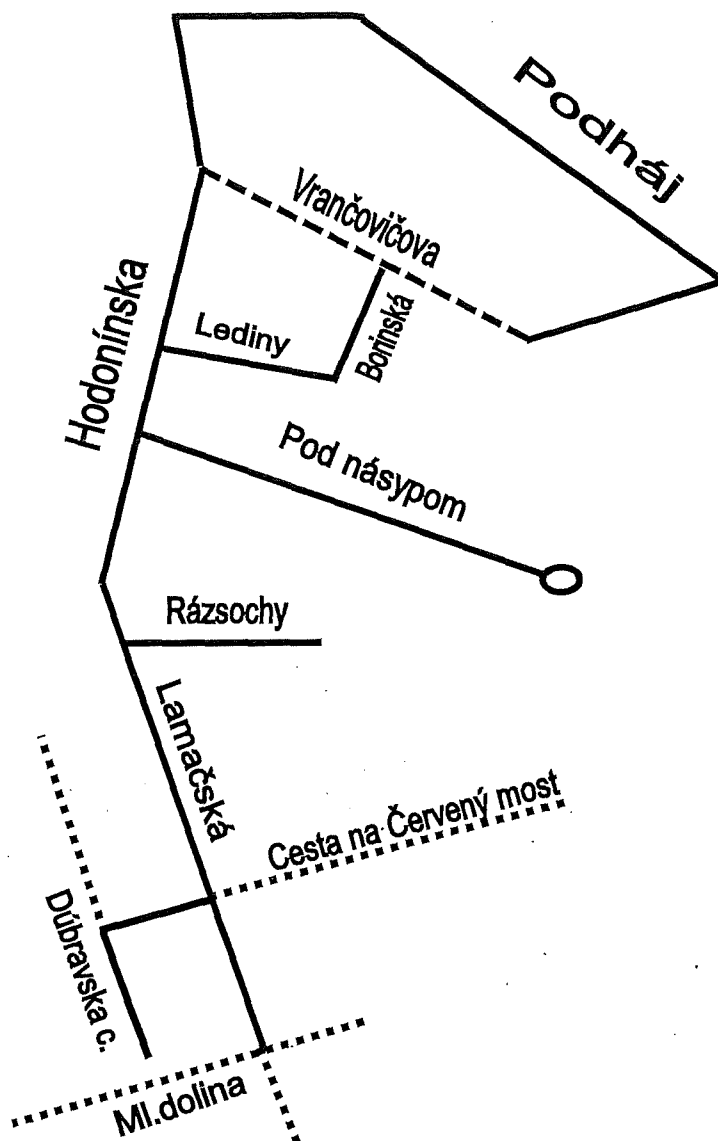


9/064/1

strojné zametania

strojné splachovanie

č. komunikácia	km		m2	
	MK	Šc	MK	Šc
1 Sch. Trnavského	2,20		19 421	
2 Saratovská	4,09		28 190	
3 Pri Kríži	1,53		9 578	
4 Štepná	0,45		1 934	
5 Žatevná	0,70		4 900	
6 Repaškého	0,52		2 466	
7 Pod záhradami	1,67		6 685	
8 J. Alexyho	1,45		9 027	
10 Polianky	1,19		7 021	
11 Dúbravčická	0,37		3 283	
12 Agátová			19 609	
Spolu	14,16		112 114	



10/065/1		strojné zametanie		strojné splachovanie	
		km		m ²	
č:	komunikácia	MK	Šc	MK	Šc
1	Podháj	1,70		20 828	
2	Pod násypom	0,98		4 823	
3	Vrančovičova			6 972	
4	Lamačská		3,46		66 394
5	Hodonínska		0,98		20 851
6	Borínská	0,56		1 750	
7	Lediny	0,39		1 975	
8	Rázsochy	0,11		1 779	
9	Dúbravska c.	0,90		8 509	
spolu:		4,63	4,44	46 636	87 245
všetko spolu :		9,07		133 881	

Polianky

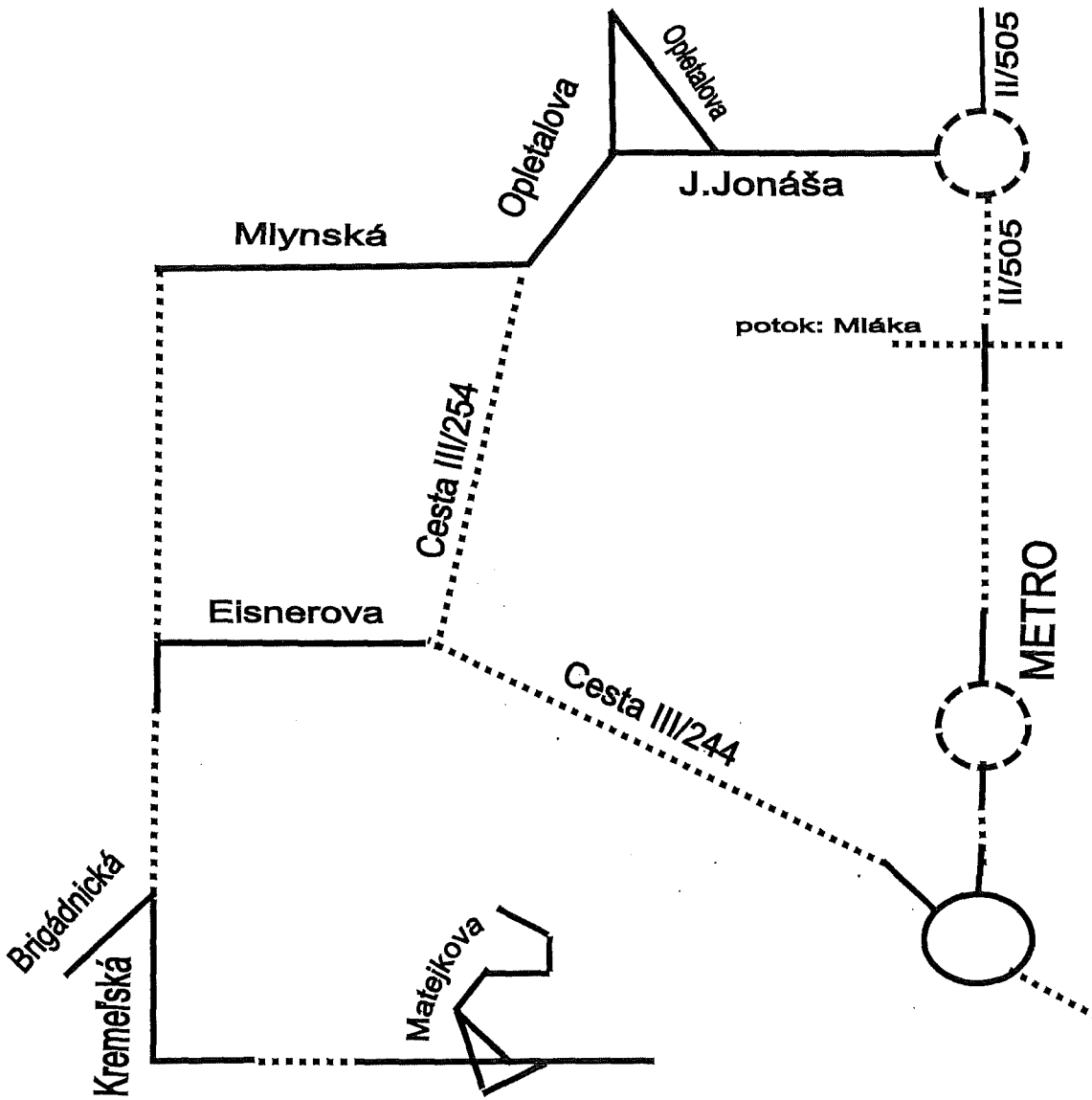
Rázsochy

Lamačská

TESCO

10/066/1

č.	komunikácia	km		m2	
		MK	Šc	MK	Šc
1	Lamačská - vnútorné strany		2,00		
2					
3					
4					
5					
6					
7					
8					
9					
10					
11					
12					
13					
spolu:			2,00		
všetko spolu :			2,00		



Devínska cesta

11/066/1

č:	komunikácia	km		m ²	
		MK	Šc	MK	Šc
1	Devínska cesta	2,30		49 328	
2	Matejkova	1,40		9 800	
3	Kremel'ská	1,91		8 102	
4	Brigádnická	0,66		3 361	
5	Nám. 6. Apríla	0,12		360	
6	Eisnerova	2,32		13 996	
7	II/505		2,02		61 176
8	III/254				
9	III/244		0,22		
10	J. Jonáša	1,27		19 749	
11	Opletalova	1,65		17 365	
12	Mlynská	0,54		4 065	
spolu:		12,17	2,24	126 126	61 176
všetko spolu :		14,41		187 302	

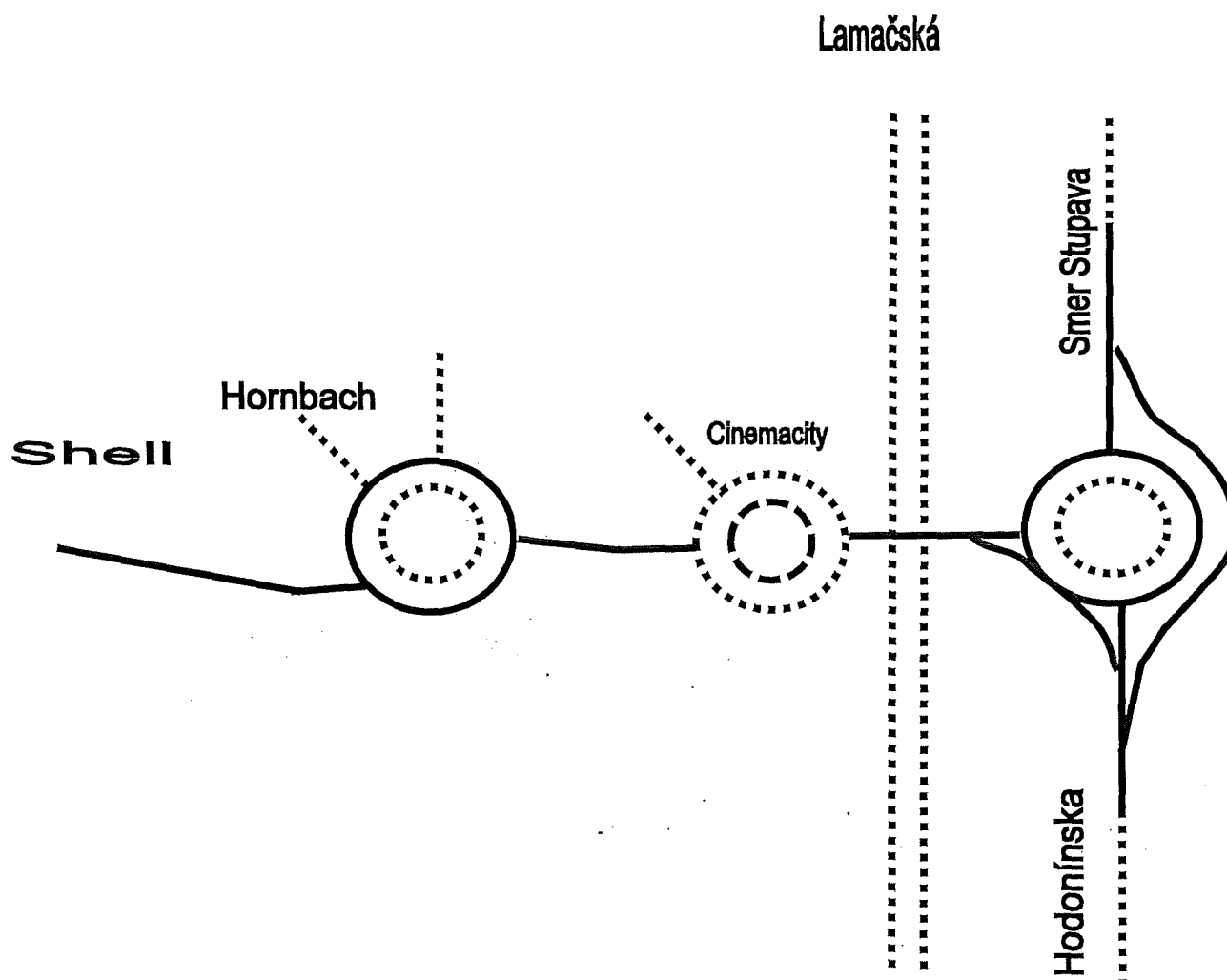


13/067/1

strojné zametanie

strojné splachovanie

č: komunikácia	km		m ²	
	MK	Šc	MK	Šc
1 Bratislavská		1,70		18 700
2 Bratislavská	0,30		2 907	
3 Čsl. Tankistov /časť/	3,22		10 693	
4 Gbelská	0,82		2 811	
5 Hargašova	1,03		4 100	
6 Pútnická	1,42		1 071	
7 Tatranská	1,63		5 366	
8 Tešedíková	2,23		2 084	
9 Záhorská	0,98		3 338	
10				
11				
12				
13				
spolu:	11,63	1,70	32 370	18 700
všetko spolu :	13,33		62 486	



č:	komunikácia	strojné zemetanie		strojné splachovanie	
		km		m2	
		MK	Šc	MK	Šc
1	Bory mall + kruhové objazdy	4,80		28 300	
	Spolu	4,80		28 300	

Statická doprava

261

Mestská část: Karlová Ves

č:	komunikácia	m ²
1	Kuklovska	1850
2	Majerníkova	2450
3	Vrančovičova	980
spolu m2 :		5 280

Letné čistenie - stanoviská bikesheringu.

312

Mestská časť: STARÉ MESTO

GPS súradnice

P.č.	Názov komunikácie	Plocha (m ²)	y (lat)	x (long)
1	29. Augusta	34	48.1467946650	17.1221965440
2	Bajzova / Prešovská	24	48.1584900000	17.1397200000
3	Betliarska / Jantárova cesta	24	48.0993600000	17.1093700000
4	Blumentál / Americké nám. - Slovnaft	24	48.1513600000	17.1189000000
5	Budatínska / Šintavská	24	48.1068300000	17.0985200000
6	Dulovo námestie	24	48.1499600000	17.1339600000
7	Dunajská	14	48.1455070000	17.1185400000
8	FTVŠ - Nábr. Arm. Gen. Ludvíka Svobodu	24	48.1447340000	17.0787690000
9	Furdekova / Šustekova	24	48.1262500000	17.1236100000
10	Gettingova / Mamateyova	24	48.1241600000	17.1294200000
11	Hállova / Petržalka city	24	48.1224400000	17.1068900000
12	Hodžovo námestie	24	48.1486500000	17.1081000000
13	Holíčska / Šintavská	18	48.1072100000	17.1033900000
14	Hurbanovo námestie	34	48.1461178460	17.1074034130
15	Jantárova cesta / TPD	24	48.1270000000	17.1159700000
16	Kapucínska - Župné námestie	18	48.1456723950	17.1059577020
17	Kaufland - Romanova ulica	24	48.1172100000	17.1083000000
18	Kollárovo námestie	24	48.1493500000	17.1135000000
19	Križovatka Trnavská / Bajkalská	24	48.1619700000	17.1417400000
20	Lachova / Furdekova - zástavka MHD	24	48.1242900000	17.1200600000
21	Landererova/Dostojevský rad	34	48.1433304440	17.1224463780
22	Legionárska / Krížna	34	48.1557100000	17.1244200000
23	Mierová - miestny úrad Ružinov	18	48.1492500000	17.1640400000
24	Miletičova / Trenčianska	24	48.1511300000	17.1389600000
25	Miletičova / Záhradnícka	24	48.1544300000	17.1344600000
26	Mlynské nivy - východ	24	48.1445500000	17.1422300000
27	Most SNP	24	48.1399340000	17.1044600000
28	Mýtna - Slovenský rozhlas	34	48.1540600000	17.1150800000
29	Námestie L. Štúra - Propeler	24	48.1397913080	17.1093725370
30	Námestie slobody	24	48.1514468910	17.1118509740
31	Námestie SNP	24	48.1456020000	17.1106140000
32	Osuského / Hrobákova	24	48.1189200000	17.1154300000
33	Ovsište / námestie	24	48.1199500000	17.1306000000
34	Pribinova (Eurovea)	34	48.1405400000	17.1251100000
35	Prievozska / Bajkalská	24	48.1487200000	17.1473000000
36	Prievozska / Miletičova	24	48.1474800000	17.1415800000
37	Promenáda PKO	24	48.1422756000	17.0847479400
38	Promenáda Riverpark	24	48.1405182200	17.0932488600
39	Račianske Mýto	34	48.1579900000	17.1193700000
40	Romanova / Kutlíkova (Technopol)	24	48.1106900000	17.1115900000
41	Ružinovská - Štrkovec	24	48.1567000000	17.1499600000
42	Ružinovská koniec - zast. Anstronomická	24	48.1587300000	17.1765400000
43	Ružinovská/Herlianska	24	48.1573327230	17.1563418050
44	Sabinovská / Drieňová	24	48.1601600000	17.1493300000
45	Starohájska / Dudova	24	48.1165200000	17.1210200000
46	Starohájska / Osuského	24	48.1196400000	17.1176900000
47	Súmračná - Astronomická / Tomášikova	24	48.1581900000	17.1682300000
48	Šafárikovo námestie	18	48.1418564870	17.1156368930
49	Šancová/Štefanovičova	24	48.1551974890	17.1083848800
50	Ševčenkova	24	48.1202400000	17.1019000000
51	Tomášikova / Trnavská	24	48.1651200000	17.1493600000
52	Trenčianska / Priemyselná	24	48.1535200000	17.1443300000
53	Trnavská cesta / Max. Hella	24	48.1649100000	17.1624000000
54	Trnavské mýto	24	48.1577800000	17.1269500000
55	Trnavské mýto	24	48.1577520000	17.1269530000
56	Vajnorská / Jarošova	24	48.1656900000	17.1357800000
57	Vajnorská / Tehelná	20	48.1623700000	17.1319300000
58	Viedenská - pod mostom SNP	24	48.1366892400	17.1046721940
59	Záhradnícka - Justičný palác	24	48.1522740000	17.1217970000
60	Záhradnícka / Karadžičova - križovatka	18	48.1538200000	17.1252400000
61	Záhradnícka / Svätoplukova	24	48.1542300000	17.1290500000
SPOLU:		1 490		

511

Městská část: Lamač,

CHODNÍKY

č.	název	levý chodník		pravý chodník		úsek	
		délka (m)	plocha (m ²)	délka (m)	plocha (m ²)		
4	Důbravská cesta	97,4	214,2	0,0	0,0	Důbravská cesta	
SPOLU:		97,4	214,2	0,0	0,0		

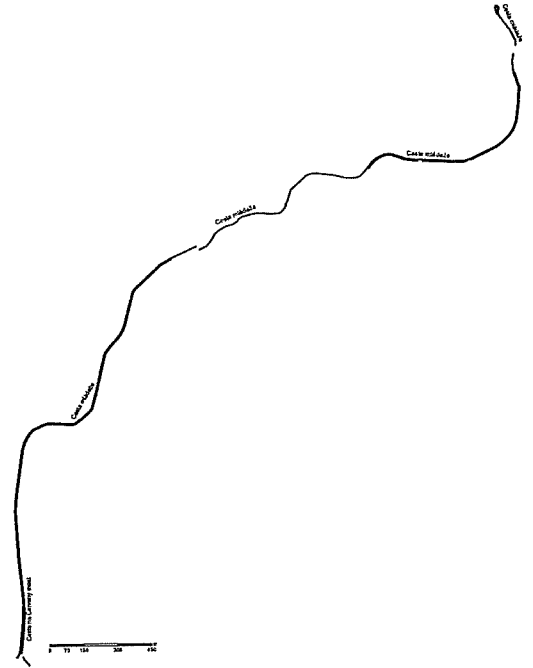
Plocha součet : 214,2
Délka součet : 97,4

Důbravská
cesta

HODNÍKY

č.	názov	ľavý chodník		pravý chodník		úsek
		dĺžka (m)	plocha (m ²)	dĺžka (m)	plocha (m ²)	
1	Cesta mládeže	1 897,1	3 225,0	1 763,1	3 173,6	Cesta mládeže (od Č. mostu po otočku pri druhom jazere)
2	Cesta mládeže	1 655,6	2 814,5	1 657,8	2 984,0	Cesta mládeže (od otočky pri druhom jazere po konečnú MHD)
3	Cesta na Červený most	471,2	2 827,0	493,3	1 973,4	Cesta na Červený most
		3 923,9	8 866,5	3 914,2	8 131,0	

Plocha súčet	15 997,5
Dĺžka súčet	7 986,6



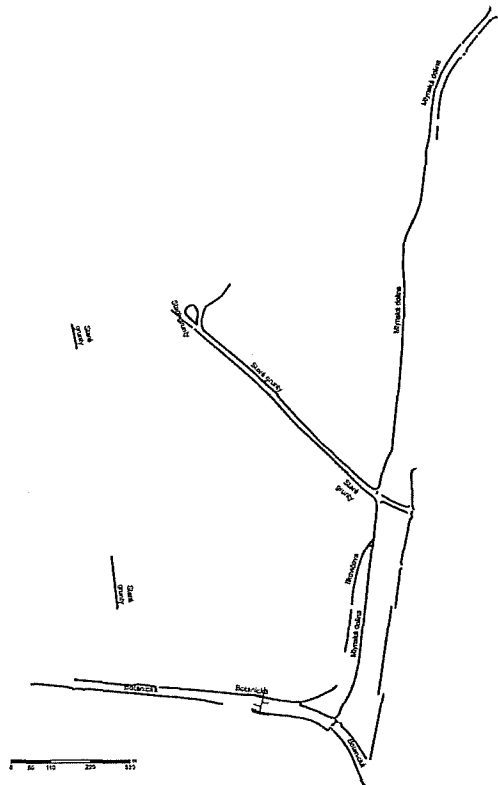
CHODNÍKY

č.	název	levý chodník		pravý chodník		úsek
		délka (m)	plocha (m ²)	délka (m)	plocha (m ²)	
1	Botanická	950,6	2 567,0	981,3	1 862,5	Botanická
2	Ilkovičova	0,0	0,0	327,6	491,3	Ilkovičova
3	Mlýnská dolina	2 527,1	7 581,3	1 032,0	2 580,1	Mlýnská dolina MD1 + MD2
4	Staré grunty	909,9	2 820,6	1 063,3	2 658,3	Staré grunty
		5 387,5	12 999,0	3 404,2	7 592,2	

ÁVKY

č.	název	délka (m)	plocha (m ²)
1	Botanická	950,6	2 567,0

plocha (m ²)	2 567,0
délka (m)	950,6



HODNÍKY

č.	název	levý chodník		pravý chodník		úsek
		délka (m)	plocha (m ²)	délka (m)	plocha (m ²)	
1	Bankova	176,9	442,1	232,5	581,3	Bankova
2	Hany Meličkovéj	898,2	2 245,5	549,1	1 372,6	H.Meličkovéj
3	Janotova	23,0	57,6	332,6	997,8	Janotova
4	Karloveská	658,0	1 645,0	1 108,7	2 439,1	Karloveská
5	Kuklovská	105,3	295,0	945,6	1 891,3	Kuklovská
6	Majerníkova	1 100,6	2 751,5	1 086,0	2 715,1	Majerníkova
7	Matejkova	944,2	1 888,4	417,8	835,5	Matejkova
8	Molecova	379,6	1 138,9	358,9	1 507,6	Molecova
9	Mikuláša Schneldera-Trnavského	207,6	726,6	627,8	1 883,5	Sch. Trnavského (od Karloveskej po Harmincovu)
SPOLU		10 985,3	24 310,7	6 854,4	14 223,5	

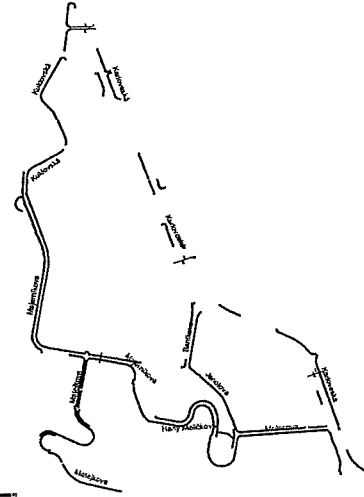
LÁVKY

č.	název	délka (m)	plocha (m ²)
4	Karloveská - Jurigovo náměstí	127,2	1 526,5
4	Karloveská - Nad Lúčkami	157,1	581,4
4	Karloveská - Púpavová	249,9	624,7
6	Majerníkova	42,5	255,3
SPOLU		576,7	2 988,9

Plocha územia: 29 140,4
Délka územia: 10 726,8

úsek
Kuklovská
Majerníkova

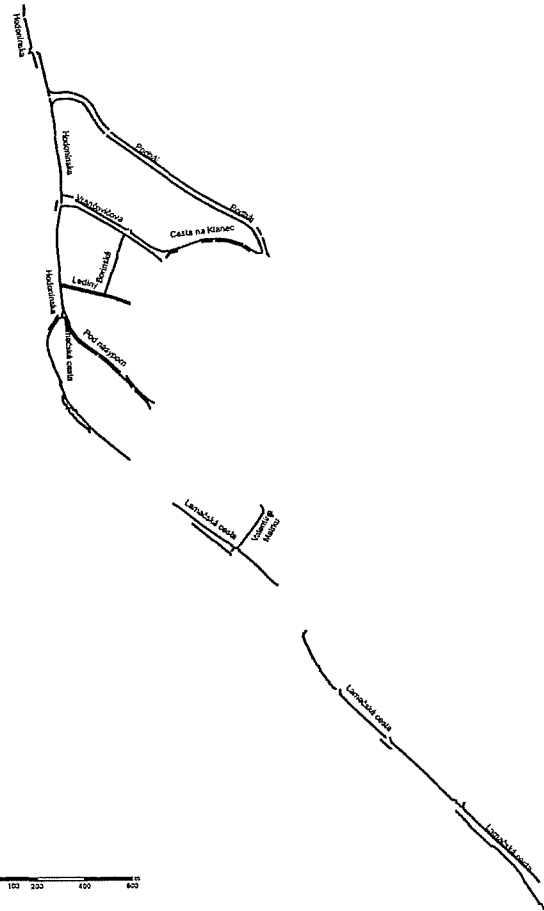
11



HODNÍKY

č.	název	levý chodník		pravý chodník		úsek
		délka (m)	plocha (m ²)	délka (m)	plocha (m ²)	
1	Borinská	262,1	524,2	0,0	0,0	Borinská
2	Cesta na Klanec	430,3	686,5	238,3	357,4	Cesta na Klanec
3	Hodonínska	306,9	767,3	1 123,7	2 247,3	Hodonínska
4	Lamačská cesta	1 089,3	1 960,7	2 846,9	6 832,7	Lamačská cesta
5	Lediny	299,3	598,6	292,1	584,2	Lediny
7	Pod násypom	517,3	775,9	520,5	1 041,1	Pod násypom
8	Podháj	1 161,5	3 600,8	1 156,5	3 238,2	Podháj
9	Valentína Matru	224,4	448,8	21,6	32,4	Rázsochy
10	Vrančovičova	478,9	1 436,6	494,2	1 729,8	Vrančovičova
SPOLU:		4 720,3	10 204,3	7 399,9	16 068,2	

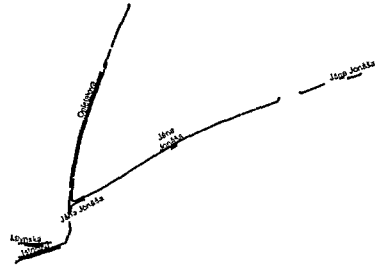
Plocha úseku: 21 864,4
 Délka úseku: 29 868,8




CHODNÍKY

č.	názov	ľavý chodník		pravý chodník		úsek
		dĺžka (m)	plocha (m ²)	dĺžka (m)	plocha (m ²)	
2	Cesta III/244	114,9	229,7	103,8	207,5	Cesta III/244
5	Eisnerova	1 181,8	2 363,7	1 172,3	2 344,6	Eisnerova
6	Istrijská	339,8	679,7	249,3	498,7	Istrijská
7	Jána Jonáša	1 362,3	2 586,3	178,7	268,0	Jána Jonáša
8	Mlynská	163,4	326,7	90,5	181,0	Mlynská
9	Na hriadkach	116,5	209,6	89,9	134,9	Na hriadkach
10	Námestie 6. apríla	113,9	182,2	144,0	216,0	Námestie 6. apríla
11	Opletalova	1 149,0	1 723,4	749,6	1 124,3	Opletalova
SPOLU		10 000,0	19 999,0	9 778,1	19 750,0	

Plocha úseku: 19 278 m²
 Dĺžka úseku: 7 812 m



Cesta III/244

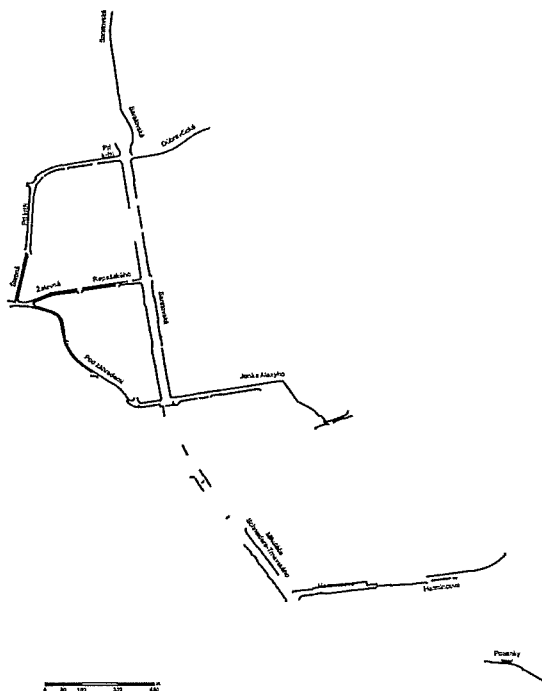


CHODNÍKY

č.	názov	ľavý chodník		pravý chodník		úsek
		dĺžka (m)	plocha (m ²)	dĺžka (m)	plocha (m ²)	
3	Dúbravčická	0,0	0,0	362,5	1 015,0	Dúbravčická
4	Harmincova	755,8	2 040,8	668,2	2 472,2	Harmincova
5	Janka Alexyho	527,5	1 318,8	877,8	2 194,4	Janka Alexyho
6	Pod záhradami	631,8	1 453,1	793,7	1 984,4	Pod záhradami
7	Polianky	303,4	606,8	45,8	100,9	Polianky
8	Pri kríži	736,5	1 546,7	659,8	1 385,6	Pri kríži
10	Repašského	248,1	496,2	221,4	442,8	Repašského
11	Saratovská	1 017,9	2 646,4	1 651,0	4 952,0	Saratovská
12	Mikuláša Schneidera-Trnavského	454,5	1 136,4	434,0	1 519,0	Sch. Trnavského (od Harmincovej po Saratovskú)
13	Štepná	220,5	396,8	225,6	270,7	Štepná
14	Žatevná	282,4	584,9	284,1	568,3	Žatevná

6388,3 1225,8 5228,9 12396,6

0 100 200 300 400 500 600 700 800 900 1000



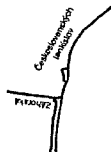
566

Městská část: Záhorská Bystrice

CHODNÍKY

č.	název	ľavý chodník		pravý chodník		úsek	
		dĺžka (m)	plocha (m ²)	dĺžka (m)	plocha (m ²)		
1	Cesta II/505	152,1	304,1	296,4	592,8	Cesta II/505	
4	Československých tankistov	287,3	574,6	685,4	1370,8	Československých tankistov	
5	Záhorská	0,0	0,0	213,8	427,6	Záhorská	
SPOLU:		439,4	878,7	1195,6	2391,2		

Plocha súčet: 3270,9
Dĺžka súčet: 1674,8




Časť 1/2006
Časť 1/2006

CHODNÍKY

č.	názov	ľavý chodník		pravý chodník		úsek
		dĺžka (m)	plocha (m ²)	dĺžka (m)	plocha (m ²)	
1	Brigádnická	71,0	92,3	330,6	727,4	Brigádnická
2	Devínska cesta	1 548,2	3 096,6	335,8	671,5	Devínska cesta
5	Kremeľská	918,0	2 111,4	1 077,9	1 616,8	Kremeľská
6	Slovanské nábrežie	296,8	1 187,1	177,6	266,4	Slovanské nábrežie
		2 884,0	6 487,3	1 921,9	3 282,1	

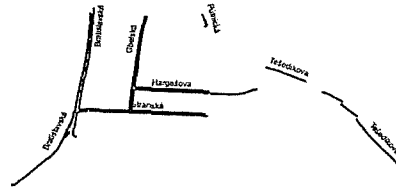
0,000000	0,769000
0,769000	0,769000



CHODNÍKY

č.	názov	ľavý chodník		pravý chodník		úsek
		dĺžka (m)	plocha (m ²)	dĺžka (m)	plocha (m ²)	
2	Bratislavská	894,7	1 610,5	551,5	827,3	Bratislavská
3	Cesta 1/2	95,8	249,0	70,5	141,1	Cesta 1/2
4	Gbelská	398,8	797,6	386,3	1 004,3	Gbelská (od Tatranskej)
5	Hargašova	298,4	626,6	487,6	975,3	Hargašova (od Gbelskej)
7	Pútnická	57,8	98,2	0,0	0,0	Pútnická
9	Tatranská	513,0	1 436,3	521,1	1 042,3	Tatranská
10	Tešedíkova	275,8	413,7	344,4	620,0	Tešedíkova
SPOLU		2 947,2	7 220,0	2 961,2	7 516,2	

SPOLU
plocha chodníkov 7 220,0 m²
dĺžka chodníkov 2 947,2 m



200 m

Údržba dopravnej zelene: kosenie

Názov komunikácie			
	0 – 1:5	1:5-1:2	nad1:2
Staré Grunty	7 260	2 044	
Karloveská	16 527	1 860	7 072
Ilkovičova		1 280	
Janotova	1 184		3 471
Baníkova	1 585		
Mlynská dolina	6 792		6 779
Most Lafranconi	7 811		7 299
Kuklovska	2 200		3 202
Molecova	381		
Meličkovej	501	405	
Mlynská dolina ZOO	380		
Mlynská dolina OMW-Pri Hab. Mlyne	210		
Devínska cesta	17 000	17 200	
Spolu m² :	61 831	22 789	27 823
Celkom m² :	112 443		

Údržba dopravnej zelene: kosenie

Názov Komunikácie			
	0 – 1:5	1:5-1:2	nad1:2
Polianky (aj úsek popri Lamačskej)	1 570	580	5 355
Harmincova	3 840		
Harmincova smer D2/Lamačská - priekopa (od Polianky)	2 100		
Saratovská	9 360		4 815
Alexyho	2 455		1 185
Pri Kríži	785		
Agátova	2 567	8 831	1 846
Dúbravčická	450		
Spolu m² :	23 127	9 411	13 201
Celkom m² :	45 739		

Údržba dopravnej zelene: kosenie

Názov komunikácie			
	0 – 1:5	1:5-1:2	nad1:2
Lamač podháj	3 430		
Vrančovičova	2 100		
Lamačská	2 337	8 028	13 050
Lamačská x Harmincova pri Zberných surovinách		3 600	
Výjazd D2 smer Lamačská obe strany - priekopy	460		
Od Tesco smer podjazd pri D2 obe strany - priekopy	980		
Hodonínska	2 225		6 985
Rázsochy			2 501
Spolu m ² :	11 532	11 628	22 536
Celkom m ² :	45 696		

Mestská časť :Devín

Z / 11 / 20

Údržba dopravnej zelene: kosenie

Názov komunikácie			
	0 – 1:5	1:5-1:2	nad1:2
Devín - D. N. Ves	14 190		20 000
Protipovodňová stena	250		
Spolu m ² :	14 440	0	20 000
Celkom m ² :	34 440		

Z / 12 / 10

Údržba dopravnej zelene: kosenie

Názov komunikácie			
	0 – 1:5	1:5-1:2	nad1:2
Istrijská	2 641		2 642
Eisnerova	1 000		
Mlynská	380	620	
Spolu m² :	4 021	620	2 642
Celkom m² :	7283		

Údržba dopravnej zelene: kosenie

Názov komunikácie			
	0 – 1:5	1:5-1:2	nad1:2
II/505Tech. Sklo-J.Jonáša	2 845		25 611
Tech.sklo-D.N.Ves	1 993	28 296	6 272
D.N.Ves BAZ-J.Jonáša	2 547		25 675
Opletalova	5 564	2 672	
II/505 od J.Jonáša-TJ Karpatia	4 000	9 896	23 093
II/505 rigol popri Hornbachu		2 888	
Spolu m² :	16 949	43 752	80 651
Celkom m² :	141 352		

Údržba dopravnej zelene: kosenie

Názov komunikácie			
	0 – 1:5	1:5-1:2	nad1:2
Čsl. Tankistov	8 100		
I/2 od II/505	12 700		40 513
Hodonínska-Tech. Sklo			20 700
Bratislavská	6 030	6 500	16 460
Záhorská	270	1 280	
Spolu m² :	27 100	7 780	77 673
Cellkom m² :	112 553		

Údržba dopravnej zelene: kosenie

Názov komunikácie			
	0 – 1:5	1:5-1:2	nad1:2
Čsl.Tankistov-TJ Karpatia	5 000	5 000	18 728
Cesta na Marianku	2 500	6 980	6 530
TJ Karpatia-Stupava II/505	1 620	1 620	2 700
Spolu m² :	9 120	13 600	27 958
Celkom m² :	50 678		

461

Chemický postrek buriny MČ 8,9,10

Karlova Ves	bežné metre
Mlynská dolina	1 200
Ilkovičova	1 020
Botanická aj vnútorné strany	3 828
M D 1 aj vnútorné strany	1640
M D 2 aj vnútorné strany	1640
Nájazd A aj vnútorné strany	500
Nájazd B aj vnútorné strany	1260
Staré grunty aj vnútorné strany	1 930
Molecova	786
Janotova	934
Hany Meličkovej	2 720
Majernikova	1 852
Baníkova	930
Kuklovska	6 450
Karloveská aj vnútorné strany	10 314
Matejkova	1 400
Schneidra Trnavského	2704
Botanická chodník	4 400
Dúbravka	
Schn. Trnavského	2 204
Saratovská	4 086
Pri Kríži	1 526
Štepná	446
Žatevná	700
Repašského	520
Pod Záhradami	1 666
Janka Alexyho + spevnená priekopa po pravej strane aj obe pod D2	2 100
Harmincova	1 300
Harmincova smer Lamačská a D2- spevnené priekopy	1 225
Polianky	1 200
Polianky - spevnená priekopa od u. Pod brehmi po Botanický ústav SAV	430
Lamač	
Podháj	1 700
Pod Násypom	980
Vrančovičova	980
Lamačská	1 580
Lamačská - stredový ostrovček (štrk)	2 000
Lamačská - spevnená priekopa za chodníkom Rázsochy smer Lamač	585
Výjazd D2 smer Lamačská - spevnená priekopa - obe strany	130
Výjazd od Tesco Lamač smer podjazd pri D2 - spevnená priekopa	490
Hodonínska aj spevnené priekopy okolo kruhového objazdu	1 320
Borinská	558
Lediny	388
nadjazd Rázsochy	440
Spolu všetko	74 062

462

Chemický postrek buriny

Devín	bežné metre
Kremelská	1 914
Brigádnická	660
Devínska cesta	2 300
Devínska Nová Ves	
Eisnerova	2 320
c. II/505 od VW po čs Shell	2 200
Jána Jonáša	1 271
nám. 6. Apríla	120
Istrijská - sprevnená priekopa pred Rodinnými domami	140
Opletalova	1 650
Záhorská Bystrica	
Bratislavská	1700
Čsl. Tankistov	3220
Nadjazd nad D2 (Čsl. Tankistov smer VW)	130
Hargašova	1026
Pútnická	1418
Tatranská	1630
Spolu	21 699

Z / 10 / 60

Mestská časť : Karlova Ves, Dúbravka, Lamač, Záhorská Bystrica

Údržba dopravnej zelene - kríky

Názov komunikácie	ks	ks		
		do 1,5 m	1,5 - 3 m	nad 3 m
Lamačská	64 ks	31	22	11
Hodonínska	122 ks		122	
Harmincova	75 ks	56	15	4
Čsl. Tankistov	48 ks	48		
Spolu ks :		135	159	15

Z/12/50

Mestská časť : Devínska Nová Ves, Záhorská Bystrica

Údržba dopravnej zelene - živý plot

komunikácie			
	výška/šírka/dĺžka	do 1,5 m	nad 1,5
Istrijská - Na vyhliadke	1,5/1,0/60		243 m ²
Čsl. Tankistov smer VW pravá strana (4ks)	3,0/3,0/18		180 m ²
Spolu m ² :			423