

Zadávatel': Hlavné mesto Slovenskej republiky Bratislava  
IČO: 00603481  
Primaciálne námestie č. 1, 814 99 Bratislava

Číslo spisu (objednávky): č. OTS1901290 SNM/19/019/ZV, zo dňa 19.03.2019

## ZNALECKÝ POSUDOK

znalecký úkon číslo 64/2019

Vo veci: Stanovenie všeobecnej hodnoty nehnuteľnosti (pozemkov) v zmysle Prílohy č. 3 vyhlášky MS SR č. 492/2004 Z. z. o stanovení všeobecnej hodnoty majetku, v platnom znení, a to:

- Pozemky p. č. 7938/44, 7938/47, ul. Björnsonova č. 12, 14, 16, okres Bratislava I, obec BA-m.č. STARÉ MESTO, k. ú. Staré Mesto, na LV č. 8925.

Za účelom majetkoprávneho vysporiadania.

## I. ÚVOD

### 1. Úloha znalca a predmet znaleckého skúmania:

Stanovenie všeobecnej hodnoty nehnuteľnosti (pozemkov) v zmysle Prílohy č. 3 vyhlášky MS SR č. 492/2004 Z. z. o stanovení všeobecnej hodnoty majetku, v platnom znení, a to:

- Pozemky p. č. 7938/44, 7938/47, ul. Björnsonova č. 12, 14, 16, okres Bratislava I, obec BA-m.č. STARÉ MESTO, k. ú. Staré Mesto, na LV č. 8925.
  - V zmysle objednávky č. OTS1901290 SNM/19/019/ZV, zo dňa 19.03.2019

### 2. Účel znaleckého posudku: Majetkoprávne vysporiadanie

3. Dátum, ku ktorému je posudok vypracovaný: ku dňu obhliadky 27.03.2019 (rozhodujúci na zistenie stavebnotechnického stavu)

4. Dátum, ku ktorému sa nehnuteľnosť alebo stavba ohodnocuje: ku dňu obhliadky 27.03.2019

### 5. Podklady na vypracovanie posudku:

#### a) Podklady dodané zadávateľom:

p. č.	doklad	originál/kópia
1	Objednávka č. OTS1901290 SNM/19/019/ZV, zo dňa 19.03.2019	kópia

#### b) Podklady získané znalcom:

- Obhliadka predmetu posúdenia a príslušného okolia, dňa 27.03.2019
- Výpis z listu vlastníctva č. 8925, katasterportal, zo dňa 27.03.2019
- Kópia katastrálnej mapy, katasterportal, zo dňa 27.03.2019
- Fotodokumentácia predmetu posúdenia a príslušného okolia, zo dňa 27.03.2019

### 6. Použité právne predpisy a literatúra:

- Zákon č. 382/2004 Z. z. o znalcoch, tlmočníkoch a prekladateľoch a o zmene a doplnení niektorých zákonov, v znení neskorších predpisov. [www.slov-lex.sk](http://www.slov-lex.sk)
- Zákon NR SR č. 162/1995 Z. z. o katastri nehnuteľností a o zápise vlastníckych a iných práv k nehnuteľnostiam (katastrálny zákon), v znení neskorších predpisov.
- Zákon č. 50/1976 Zb. o územnom plánovaní a stavebnom poriadku (stavebný zákon), v znení neskorších predpisov.
- Vyhláška MS SR č. 228/2018 Z. z., ktorou sa vykonáva zákon č. 382/2004 Z. z. o znalcoch, tlmočníkoch a prekladateľoch a o zmene a doplnení niektorých zákonov, v znení neskorších predpisov.
- Vyhláška MS SR č. 492/2004 Z. z. o stanovení všeobecnej hodnoty majetku, príloha č. 3, v znení neskorších predpisov.
- Vyhláška MS SR č. 491/2004 Z. z. o odmenách, náhradách výdavkov a náhradách za stratu času pre znalcov, tlmočníkov a prekladateľov, v znení neskorších predpisov.
- Vyhláška Úradu geodézie, kartografie a katastra SR č. 461/2009 Z. z., ktorou sa vykonáva zákon Národnej rady Slovenskej republiky č. 162/1995 Z. z. o katastri nehnuteľností a o zápise vlastníckych a iných práv k nehnuteľnostiam (katastrálny zákon) v znení neskorších predpisov.
- [www.katasterportal.sk](http://www.katasterportal.sk), [www.skgeodesy.sk](http://www.skgeodesy.sk), [zbgis.skgeodesy.sk](http://zbgis.skgeodesy.sk), [www.mapa.zoznam.sk](http://www.mapa.zoznam.sk), [www.reality.sk](http://www.reality.sk), [www.nehnuteľnosti.sk](http://www.nehnuteľnosti.sk), [www.trh.sk](http://www.trh.sk), [www.e-obce.sk](http://www.e-obce.sk), [www.bratislava.sk](http://www.bratislava.sk)

### 7. Definície posudzovaných veličín a použitých postupov:

#### Výber použitej metódy:

Pri ohodnotení boli použité metodické postupy uvedené v prílohe č. 3 vyhlášky MS SR č. 492/2004 Z. z. o stanovení všeobecnej hodnoty majetku, v platnom znení.

#### Definície pojmov

Všeobecná hodnota (VŠH): Všeobecná hodnota je výsledná objektivizovaná hodnota nehnuteľností a stavieb, ktorá je znaleckým odhadom ich najpravdepodobnejšej ceny ku dňu ohodnotenia, ktorú by tieto mali dosiahnuť na trhu v podmienkach voľnej súťaže, pri poctivom predaji, keď kupujúci aj predávajúci budú konať s patričnou

informovanosťou i opatrnosťou a s predpokladom, že cena nie je ovplyvnená neprímeranou pohnútkou. Výsledkom stanovenia je všeobecná hodnota na úrovni s daňou z pridanej hodnoty.

Na stanovenie všeobecnej hodnoty pozemkov sa v znaleckej praxi používajú metódy:

- Metóda porovnávania
- Výnosová metóda (len pozemky schopné dosahovať výnos)
- Metóda polohovej diferenciacie

Metóda polohovej diferenciacie pre pozemky vychádza zo základného vzťahu:

$$V\dot{S}H_{POZ} = M * (VH_{MJ} * k_{PD}) [€],$$

kde M - počet merných jednotiek (výmera pozemku),  
 VH<sub>MJ</sub> - východisková hodnota na 1 m<sup>2</sup> pozemku  
 k<sub>PD</sub> - koeficient polohovej diferenciacie

8. Osobitné požiadavky zadávateľa: Neboli vznesené.

## II. POSUDOK

### 1. VŠEOBECNÉ ÚDAJE

#### a) Výber použitej metódy:

Príloha č. 3 vyhlášky MS SR č. 492/2004 Z. z. o stanovení všeobecnej hodnoty majetku. Výpočet všeobecnej hodnoty porovnávaním nie je možné vykonávať, pretože pre daný typ nehnuteľnosti nemal znalec k dispozícii identifikovateľné podklady pre porovnávanie. Výnosová hodnota nie je počítaná, nakoľko predmetom ohodnotenia je nehnuteľnosť, ktorá nie je používaná na podnikanie a nedosahuje výnos formou prenájmu. Metóda polohovej diferenciacie bola zvolená ako najvhodnejšia pre stanovenie všeobecnej hodnoty nehnuteľnosti, nakoľko je znaleckým odhadom najpravdepodobnejšej ceny ku dňu ohodnotenia, ktorú by táto mala dosiahnuť na trhu v podmienkach voľnej súťaže, pri poctivom predaji, keď kupujúci aj predávajúci konajú s patričnou informovanosťou i opatrnosťou a s predpokladom, že cena nie je ovplyvnená neprímeranou pohnútkou.

#### b) Vlastnícke a evidenčné údaje:

##### b1) List vlastníctva č. 8925:

Jedná sa o nehnuteľnosť zapísanú v Správe katastra pre hlavné mesto SR Bratislava, okres Bratislava I, obec BA-m.č. STARÉ MESTO v katastrálnom území Staré Mesto, nasledovne:

#### ČASŤ A: MAJETKOVÁ PODSTATA

##### PARCELY registra "C" evidované na katastrálnej mape

Parcelné číslo	Výmera v m <sup>2</sup>	Druh pozemku	Spôsob využ. p.	Umiest. pozemku	Právny vzťah	Druh ch.n.
7938/ 44	147	zastavaná plocha a nádvorie	15	1	5	
Právny vzťah k stavbe evidovanej na pozemku 7938/ 44 je evidovaný na liste vlastníctva číslo 6781.						
7938/ 47	10	zastavaná plocha a nádvorie	15	1	5	
Právny vzťah k stavbe evidovanej na pozemku 7938/ 47 je evidovaný na liste vlastníctva číslo 6781.						

##### Legenda:

Spôsob využívania pozemku:

15 - Pozemok, na ktorom je postavená bytová budova označená súpisným číslom

Umiestnenie pozemku:

1 - Pozemok je umiestnený v zastavanom území obce

Právny vzťah:

5 - Vlastník pozemku nie je vlastníkom stavby postavenej na tomto pozemku

#### ČASŤ B: VLASTNÍCI A INÉ OPRÁVNENÉ OSOBY

Por. číslo Priezvisko, meno (názov), rodné priezvisko, dátum narodenia, rodné číslo (IČO) a Spoluvlastnícky podiel miesto trvalého pobytu (sídlo) vlastníka

Účastník právneho vzťahu:

Vlastník

1 Hlavné mesto Slovenskej republiky Bratislava, Primaciálne námestie 1, Bratislava, PSČ 814 99, SR

1 / 1

IČO :

#### ČASŤ C: ĽARCHY vid'. prílohu LV č. 8925

Iné údaje: vid'. prílohu LV č. 8925

Poznámka: Bez poznámky

c) Údaje o obhliadke predmetu posúdenia, najmä dátumy vykonania obhliadky, zamerania a fotodokumentácie:

Miestna obhliadka spojená s miestnym šetrením za účasti znalca, vykonaná dňa 27.03.2019. V rámci miestnej obhliadky bola vyhotovená fotodokumentácia predmetu posúdenia a príľahlej lokality.

d) Technická dokumentácia, najmä porovnanie súladu projektovej a stavebnej dokumentácie so zisteným skutočným stavom: K vypracovaniu znaleckého posudku nebola potrebná žiadna technická dokumentácia.

e) Údaje katastra nehnuteľností, najmä porovnanie súladu popisných a geodetických údajov katastra nehnuteľností so zisteným skutočným stavom:

Znalcom bol zaznamenaný nesúlad so skutočným stavom, a to v spôsobe využívania pozemkov. V zmysle lisu vlastníctva sa jedná o pozemky, na ktorých je postavená bytová budova označená súpisným číslom. Z miestnej obhliadky je zrejmé, že na p. č. 7938/44, je možno z časti postavená bytová budova (pre spresnenie odporúčam preverenie zameraním autorizovaným geodetom, keďže znalec na OHN nedisponuje potrebným vybavením na takéto presné zameranie), no z väčšej časti sa jedná o pozemok, na ktorom je časť trávnej – nespevnenej plochy a časť tvoriaca spevnenú plochu (parkovanie, prejazd...). P. č. 7938/47 nie je zastavaná bytovou budovou.

V ťarchách uvedené:

ČASŤ C: ŤARCHY vid' prílohu LV č. 8925

f) Vymenovanie jednotlivých pozemkov a stavieb, ktoré sú predmetom ohodnotenia:

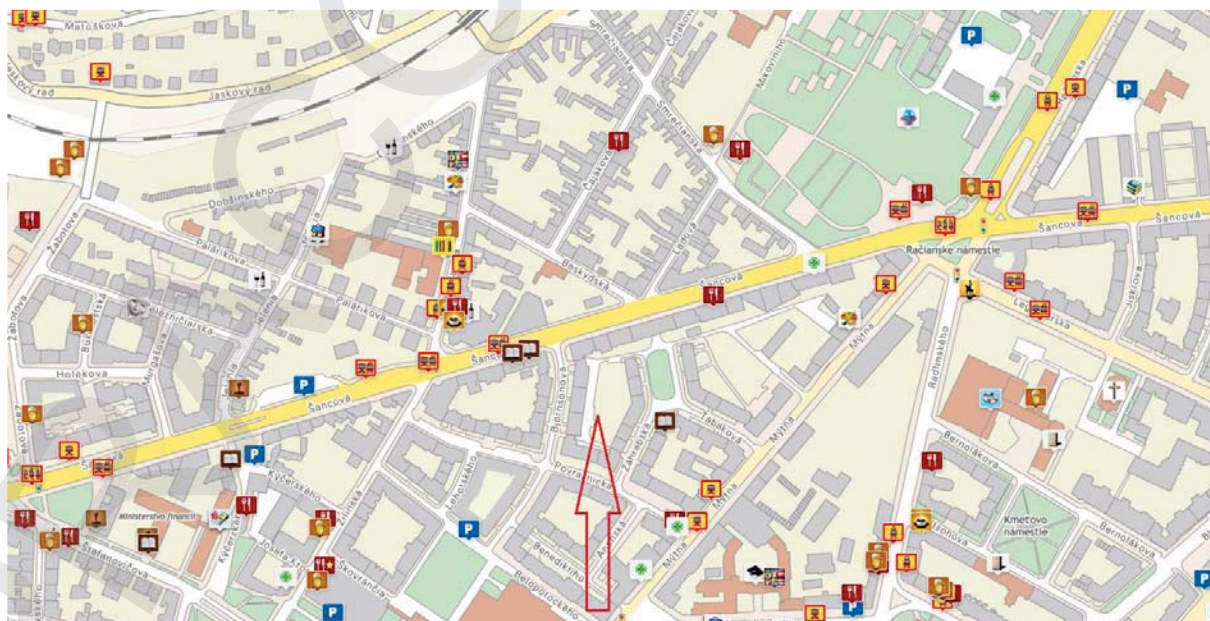
- Pozemky p. č. 7938/44, 7938/47, ul. Björnsonova č. 12, 14, 16, okres Bratislava I, obec BA-m.č. STARÉ MESTO, k. ú. Staré Mesto, na LV č. 8925.

g) Vymenovanie jednotlivých pozemkov a stavieb, ktoré nie sú predmetom ohodnotenia: Nie sú.

## 2. STANOVENIE VŠEOBECNEJ HODNOTY

a) Analýza polohy nehnuteľností:

Ohodnocované pozemky p. č. 7938/44, 7938/47, ul. Björnsonova č. 12, 14, 16, okres Bratislava I, obec BA-m.č. STARÉ MESTO, k. ú. Staré Mesto, na LV č. 8925, sa nachádzajú v zóne zastavanej bytovými domami. Obyvateľstvu sú k dispozícii športoviská, kúpalisko, štátne úrady, úrady mestskej a miestnej samosprávy, základné, stredné a vysoké školy, banky a pobočky bánk, sieť obchodov, nemocnice, polikliniky, kiná, divadlá, domy kultúry, reštaurácie a sieť ďalších služieb obyvateľstvu. Hustota obyvateľstva je v danom mieste vysoká. Prístup k predmetu ohodnotenia je po mestskej komunikácii, v blízkosti je možnosť parkovania. V blízkosti objektu je umiestnená zastávka MHD. Dopravné spojenie s centrom mesta je cca 5 min, v závislosti od dopravnej situácie. V meste je v dosahu vlaková autobusová a lodná doprava. Konfliktné skupiny obyvateľstva neboli znalcom zaznamenané.



b) Analýza využitia nehnuteľností:

Využitie pozemkov p. č. 7938/44, 7938/47, ul. Björnsonova č. 12, 14, 16, okres Bratislava I, obec BA-m.č. STARÉ MESTO, k. ú. Staré Mesto, na LV č. 8925, je v zmysle výpisu z listu vlastníctva ako:

### PARCELY registra "C" evidované na katastrálnej mape

Parcelné číslo	Výmera v m <sup>2</sup>	Druh pozemku	Spôsob využ. p.	Umiest. pozemku	Právny vzťah	Druh ch.n.
7938/ 44	147	zastavaná plocha a nádvorie	15	1	5	
Právny vzťah k stavbe evidovanej na pozemku 7938/ 44 je evidovaný na liste vlastníctva číslo 6781.						
7938/ 47	10	zastavaná plocha a nádvorie	15	1	5	
Právny vzťah k stavbe evidovanej na pozemku 7938/ 47 je evidovaný na liste vlastníctva číslo 6781.						

Legenda:

Spôsob využívania pozemku:

15 - Pozemok, na ktorom je postavená bytová budova označená súpisným číslom

Umiestnenie pozemku:

1 - Pozemok je umiestnený v zastavanom území obce

Právny vzťah:

5 - Vlastník pozemku nie je vlastníkom stavby postavenej na tomto pozemku

Nesúlad s právnym stavom je popísaný v bode „e“ tohto znaleckého posudku. Z voľne viditeľného stavu je zrejmé, že sa jedná o zväčša nezastavaný (nezastavaný budovou)/voľný pozemok, ktorý slúži na okrasnú zeleň, parkovanie a prejazd autom či prechod pešo.

Komerčné využitie pozemkov znalec neuvažuje.

Prístup k ohodnocovaným parcelám je zabezpečený po spevnenej mestskej komunikácii.

c) Analýza prípadných rizík spojených s využívaním nehnuteľností, najmä závady viaznuce na nehnuteľnosti a práva spojené s nehnuteľnosťou:

Na liste vlastníctva je ťarchách uvedené: **viď. prílohu LV č. 8925**

## 2.1.1 METÓDA POLOHOVEJ DIFERENCIÁCIE

### POPIS

Ohodnocované pozemky p. č. 7938/44, 7938/47, ul. Björnsonova č. 12, 14, 16, okres Bratislava I, obec BA-m.č. STARÉ MESTO, k. ú. Staré Mesto, na LV č. 8925, sa nachádzajú v zóne zastavanej bytovými domami. V ich blízkosti je umiestnená zastávka MHD. Dopravné spojenie s centrom mesta je cca 5 min, v závislosti od dopravnej situácie. Pozemky sú rovinné. Pripravenosť inžinierskych sietí je veľmi dobrá, reprezentovaná verejným vodovodom, kanalizáciou, plynovodom, možnosťou napojenia na elektrickú energiu, telefón, internet. Na základe týchto skutočností ako aj na základe ponuky a dopytu trhu s nehnuteľnosťami, ktorý uvádzajú v realitných kanceláriách stanovujem priemerný koeficient polohovej diferenciacie nasledovne:

Parcela	Druh pozemku	Spolu výmera [m <sup>2</sup> ]	Spoluvlastnícky podiel	Výmera [m <sup>2</sup> ]
7938/44	zastavané plochy a nádvorie	147,00	1/1	147,00
7938/47	zastavané plochy a nádvorie	10,00	1/1	10,00
Spolu výmera				157,00

Obec:

Bratislava

Východisková hodnota:

VH<sub>MJ</sub> = 66,39 €/m<sup>2</sup>

Označenie a názov koeficientu	Hodnotenie	Hodnota koeficientu
k <sub>S</sub> koeficient všeobecnej situácie	6. veľmi dobré obchodné oblasti v mestách od 50 000 do 100 000 obyvateľov a v kúpeľných mestách, vedľajšie ulice v centre miest nad 100 000 obyvateľov, nákupné centrá vo veľkých obytných častiach mimo centra miest nad 100 000 obyvateľov s dobrými dopravnými možnosťami BA I - Staré Mesto	1,50

$k_V$ koeficient intenzity využitia	5. - rodinné domy, bytové domy a ostatné stavby na bývanie so štandardným vybavením, - rekreačné stavby na individuálnu rekreáciu, - nebytové stavby pre priemysel, dopravu, školstvo, zdravotníctvo, šport so štandardným vybavením	1,05
$k_D$ koeficient dopravných vzťahov	5. pozemky na obchodných uliciach miest do 100 000 obyvateľov, v nákupných centrách obytných zón, intenzívny peší ruch, centrum hromadnej dopravy (autobus, trolejbus, električka)	1,05
$k_F$ koeficient funkčného využitia územia	3. plochy obytných a rekreačných území (obytná alebo rekreačná poloha)	1,30
$k_I$ koeficient technickej infraštruktúry pozemku	4. veľmi dobrá vybavenosť (možnosť napojenia na viac ako tri druhy verejných sietí)	1,50
$k_Z$ koeficient zvyšujúcich faktorov	0. nevyskytuje sa	1,00
$k_R$ koeficient redukujúcich faktorov	0. nevyskytuje sa	1,00

## VŠEOBECNÁ HODNOTA POZEMKU

Názov	Výpočet	Hodnota
Koeficient polohovej diferenciácie	$k_{PD} = 1,50 * 1,05 * 1,05 * 1,30 * 1,50 * 1,00 * 1,00$	3,2248
Jednotková hodnota pozemku	$VŠH_{MJ} = V_{H_{MJ}} * k_{PD} = 66,39 \text{ €/m}^2 * 3,2248$	214,09 €/m <sup>2</sup>
Všeobecná hodnota pozemku	$VŠH_{POZ} = M * VŠH_{MJ} = 157,00 \text{ m}^2 * 214,09 \text{ €/m}^2$	33 612,13 €

## VYHODNOTENIE PO PARCELÁCH

Názov	Výpočet	Všeobecná hodnota pozemku v celosti [€]
parc. č. 7938/44	$147,00 \text{ m}^2 * 214,09 \text{ €/m}^2 * 1/1$	31 471,23
parc. č. 7938/47	$10,00 \text{ m}^2 * 214,09 \text{ €/m}^2 * 1/1$	2 140,90
Spolu		33 612,13

## III. ZÁVER

## OTÁZKY A ODPOVEDE

Otázka: Stanovenie všeobecnej hodnoty nehnuteľností v zmysle Prílohy č. 3 vyhlášky MS SR č. 492/2004 Z. z. o stanovení všeobecnej hodnoty majetku, v platnom znení, a to:

- Pozemky p. č. 7938/44, 7938/47, ul. Björnsonova č. 12, 14, 16, okres Bratislava I, obec BA-m.č. STARÉ MESTO, k. ú. Staré Mesto, na LV č. 8925.

Odpoveď:

## REKAPITULÁCIA VŠEOBECNEJ HODNOTY

Názov	Všeobecná hodnota [€]
Pozemky	
LV č. 8925 - parc. č. 7938/44 (147 m <sup>2</sup> )	31 471,23
LV č. 8925 - parc. č. 7938/47 (10 m <sup>2</sup> )	2 140,90
Spolu pozemky (157,00 m <sup>2</sup> )	33 612,13
Všeobecná hodnota celkom	33 612,13
Všeobecná hodnota zaokrúhlene	33 600,00

Slovom: Tridsaťtritisícšesťsto Eur

## MIMORIADNE RIZIKÁ

Analýza prípadných rizík spojených s využívaním nehnuteľností, najmä závady viaznuce na nehnuteľnosti a práva spojené s nehnuteľnosťou, sú uvedené v časti II - Posudok, 2. Stanovenie všeobecnej hodnoty, po "c". Mimoriadne riziká neboli znalcom identifikované.

V Bratislave dňa 27.03.2019

Ing. Ján KAREL, PhD., EUR ING  
znalec

## IV. PRÍLOHY

p. č.	doklad	formát	počet strán
1	Objednávka č. OTS1901290 SNM/19/019/ZV, zo dňa 19.03.2019	A4	1
2	Výpis z listu vlastníctva č. 8925, katasterportal, zo dňa 27.03.2019	A4	25
3	Kópia katastrálnej mapy, katasterportal, zo dňa 27.03.2019	A4	1
4	Fotodokumentácia predmetu posúdenia a príslušného okolia, zo dňa 27.03.2019	A4	1
	spolu		28





Objednávka číslo OTS1901290

SNM/19/019/ZV

<b>Odberateľ:</b> <b>Hlavné mesto Slovenskej republiky</b> <b>Bratislava</b> <b>Oddelenie majetkových vzťahov</b> Primaciálne námestie č. 1 814 99 Bratislava IČO: 00603481 DIČ: 2020372596	<b>Dodávateľ:</b> <b>Ing. Ján Karel, PhD., EUR ING</b>  Žabotova 3209/10 81104 Bratislava IČO: 44258283 DIČ: 1078446160 IČ DPH:
Dodacia lehota: ihneď	Prenesená daňová povinnosť: Nie

Objednávame si u Vás vyhotovenie znaleckého posudku pre stanovenie všeobecnej hodnoty pozemku v k. ú. Staré Mesto, parc. č. 7938/44, zastavané plochy a nádvoria, o výmere 147 m<sup>2</sup> a parcela č. 7938/47, zastavané plochy a nádvoria, o výmere 10 m<sup>2</sup> zapísaný na LV č. 8925, vo vlastníctve hlavného mesta SR Bratislavy.  
 Cena: cca 275,00 Eur

Čís. r.	Názov položky	Počet	JC s DPH	Celkom s DPH
1	Služby znalcov (expertíza)	1,00	00	3,00 Eur
	<b>bez DPH:</b>			<b>Eur</b>
	<b>DPH</b>			<b>Eur</b>
	<b>Spolu s DPH:</b>			<b>3,00 Eur</b>

Hlavné mesto SR Bratislava  
 Primaciálne nám. č.1  
 814 99 Bratislava  
 -14-

zodpovedná osoba  
 pečiatka a podpis

Vyhotovil: Rožňovcová Monika  
 Telefón č.:  
 Mobil č.:  
 Na schválenie v súlade s podpisovým poriadkom: Szabo Tomáš  
 V Bratislave dňa: 15.03.2019  
 Schválené dňa: 19.03.2019

Za dodávateľa: Meno, priezvisko  
 pečiatka a podpis

Úrad geodézie, kartografie a katastra Slovenskej republiky

**VÝPIS Z KATASTRA NEHNUTEĽNOSTÍ**

Okres: Bratislava

Vytvorené cez katastrálny portál

Obec: BA-m.č. STARÉ MESTO

Dátum vyhotovenia 27.03.2019

Katastrálne územie: Staré Mesto

Čas vyhotovenia: 12:17:16

**VÝPIS Z LISTU VLASTNÍCTVA č. 8925**

ASŤ A: MAJETKOVÁ PODSTATA

**PARCELY registra "C" evidované na katastrálnej mape**

arcelné číslo	Výmera v m <sup>2</sup>	Druh pozemku	Spôsob využ. p.	Umiest. pozemku	ravný vzťah	Druh ch.n.
1609/ 2	179	záhrada	4	1		
1707/ 15	90	ostatná plocha	37	1		
1750/ 10	4	zastavaná plocha a nádvorie	15	1		5
Právny vzťah k stavbe evidovanej na pozemku 1750/ 10 je evidovaný na liste vlastníctva číslo 7812.						
1750/ 11	43	zastavaná plocha a nádvorie	15	1		5
Právny vzťah k stavbe evidovanej na pozemku 1750/ 11 je evidovaný na liste vlastníctva číslo 7812.						
1750/ 12	5	zastavaná plocha a nádvorie	15	1		5
Právny vzťah k stavbe evidovanej na pozemku 1750/ 12 je evidovaný na liste vlastníctva číslo 7812.						
1750/ 13	7	záhrada	4	1		
1750/ 14	14	záhrada	4	1		
1964/ 83	7	ostatná plocha	37	1		
2187/ 30	335	zastavaná plocha a nádvorie	22	1		
<b>PLOMBA VYZNAČENÁ NA ZÁKLADE Z - 264/2019</b>						
2274/ 10	17	zastavaná plocha a nádvorie	19	1		
2274/ 11	21	zastavaná plocha a nádvorie	16	1		5
Právny vzťah k stavbe evidovanej na pozemku 2274/ 11 je evidovaný na liste vlastníctva číslo 5053.						
2274/ 12	20	zastavaná plocha a nádvorie	16	1		5
Právny vzťah k stavbe evidovanej na pozemku 2274/ 12 je evidovaný na liste vlastníctva číslo 5064.						
2274/ 13	24	zastavaná plocha a nádvorie	16	1		5
Právny vzťah k stavbe evidovanej na pozemku 2274/ 13 je evidovaný na liste vlastníctva číslo 5063.						
2274/ 14	24	zastavaná plocha a nádvorie	16	1		5
Právny vzťah k stavbe evidovanej na pozemku 2274/ 14 je evidovaný na liste vlastníctva číslo 5291.						
2274/ 15	24	zastavaná plocha a nádvorie	16	1		5
Právny vzťah k stavbe evidovanej na pozemku 2274/ 15 je evidovaný na liste vlastníctva číslo 5062.						
2274/ 16	24	zastavaná plocha a nádvorie	16	1		5
Právny vzťah k stavbe evidovanej na pozemku 2274/ 16 je evidovaný na liste vlastníctva číslo 5060.						
2274/ 17	24	zastavaná plocha a nádvorie	16	1		5
Právny vzťah k stavbe evidovanej na pozemku 2274/ 17 je evidovaný na liste vlastníctva číslo 5052.						
2274/ 18	25	zastavaná plocha a nádvorie	16	1		5
Právny vzťah k stavbe evidovanej na pozemku 2274/ 18 je evidovaný na liste vlastníctva číslo 5048.						
2274/ 19	8	zastavaná plocha a nádvorie	16	1		5
Právny vzťah k stavbe evidovanej na pozemku 2274/ 19 je evidovaný na liste vlastníctva číslo 5065.						
2274/ 38	22	zastavaná plocha a nádvorie	19	1		
2274/ 44	10	zastavaná plocha a nádvorie	25	1		
2806/ 6	531	ostatná plocha	29	1		103
3250/ 45	20	zastavaná plocha a nádvorie	22	1		
3250/ 47	88	zastavaná plocha a nádvorie	16	1		
Právny vzťah k stavbe evidovanej na pozemku 3250/ 47 je evidovaný na liste vlastníctva číslo 8920.						
3250/ 48	1324	ostatná plocha	29	1		
3250/ 49	430	zastavaná plocha a nádvorie	22	1		
3250/ 50	1109	ostatná plocha	29	1		
3250/ 51	625	zastavaná plocha a nádvorie	22	1		
3250/ 52	61	zastavaná plocha a nádvorie	22	1		
3250/ 53	318	zastavaná plocha a nádvorie	22	1		

informatívny výpis

1/47

daje platné k: 26.03.2019 18:00

## PARCELY registra "C" evidované na katastrálnej mape

arcelné číslo	Výmera v m2	Druh pozemku	Spôsob využ. p.	Umiest. pozemku	rávny vzťah	Druh ch.n.
3250/ 54	2368	zastavaná plocha a nádvorie	22	1		
3819/ 4	517	zastavaná plocha a nádvorie	16	1		
Právny vzťah k stavbe evidovanej na pozemku 3819/ 4 je evidovaný na liste vlastníctva číslo 9538.						
3819/ 5	518	zastavaná plocha a nádvorie	18	1		
3819/ 6	25	zastavaná plocha a nádvorie	18	1		
3819/ 7	21	zastavaná plocha a nádvorie	18	1		
3819/ 8	573	zastavaná plocha a nádvorie	18	1		
3840/ 27	17	ostatná plocha	37	1		
3842/ 62	2	zastavaná plocha a nádvorie	18	1		
3842/ 63	12	zastavaná plocha a nádvorie	17	1		
3842/ 65	10	zastavaná plocha a nádvorie	17	1		
3842/ 73	460	zastavaná plocha a nádvorie	15	1		5
Právny vzťah k stavbe evidovanej na pozemku 3842/ 73 je evidovaný na liste vlastníctva číslo 4872.						
3842/ 74	1282	zastavaná plocha a nádvorie	18	1		
3842/ 75	721	zastavaná plocha a nádvorie	18	1		
3842/ 78	14	zastavaná plocha a nádvorie	16	1		
3842/ 79	18	zastavaná plocha a nádvorie	16	1		
3842/ 80	23	zastavaná plocha a nádvorie	15	1		5
Právny vzťah k stavbe evidovanej na pozemku 3842/ 80 je evidovaný na liste vlastníctva číslo 5000.						
4330/ 18	31	zastavaná plocha a nádvorie	18	1		
4337	30	záhrada	4	1		
4840/ 23	17	zastavaná plocha a nádvorie	16	1		
Právny vzťah k stavbe evidovanej na pozemku 4840/ 23 je evidovaný na liste vlastníctva číslo 9923.						
4840/ 25	18	zastavaná plocha a nádvorie	16	1		5
Právny vzťah k stavbe evidovanej na pozemku 4840/ 25 je evidovaný na liste vlastníctva číslo 5438.						
4840/ 26	18	zastavaná plocha a nádvorie	16	1		5
Právny vzťah k stavbe evidovanej na pozemku 4840/ 26 je evidovaný na liste vlastníctva číslo 8170.						
4840/ 27	19	zastavaná plocha a nádvorie	17	1		
4840/ 35	41	zastavaná plocha a nádvorie	16	1		5
Právny vzťah k stavbe evidovanej na pozemku 4840/ 35 je evidovaný na liste vlastníctva číslo 5085.						
4840/ 36	19	zastavaná plocha a nádvorie	16	1		
Právny vzťah k stavbe evidovanej na pozemku 4840/ 36 je evidovaný na liste vlastníctva číslo 8199.						
4840/ 37	20	zastavaná plocha a nádvorie	16	1		5
Právny vzťah k stavbe evidovanej na pozemku 4840/ 37 je evidovaný na liste vlastníctva číslo 5021.						
4840/ 49	55	ostatná plocha	99	1		
4840/ 62	2	zastavaná plocha a nádvorie	17	1		
4840/ 63	15	zastavaná plocha a nádvorie	17	1		
4840/ 64	13	ostatná plocha	99	1		
5297	120	zastavaná plocha a nádvorie	22	1		
7776/ 54	10	ostatná plocha	29	1		, 203
7938/ 44	147	zastavaná plocha a nádvorie	15	1		5
Právny vzťah k stavbe evidovanej na pozemku 7938/ 44 je evidovaný na liste vlastníctva číslo 6781.						
7938/ 47	10	zastavaná plocha a nádvorie	15	1		5
Právny vzťah k stavbe evidovanej na pozemku 7938/ 47 je evidovaný na liste vlastníctva číslo 6781.						
7996/ 1	2450	zastavaná plocha a nádvorie	18	1		
10365/ 1	6023	zastavaná plocha a nádvorie	16	1		5
Právny vzťah k stavbe evidovanej na pozemku 10365/ 1 je evidovaný na liste vlastníctva číslo 1078.						
10370/ 22	88	zastavaná plocha a nádvorie	99	1		5
Právny vzťah k stavbe evidovanej na pozemku 10370/ 22 je evidovaný na liste vlastníctva číslo 10103.						
10370/114	167	zastavaná plocha a nádvorie	15	1		5
Právny vzťah k stavbe evidovanej na pozemku 10370/114 je evidovaný na liste vlastníctva číslo 10119.						
Právny vzťah k stavbe evidovanej na pozemku 10370/114 je evidovaný na liste vlastníctva číslo 10103.						
10370/115	13	zastavaná plocha a nádvorie	15	1		5
Právny vzťah k stavbe evidovanej na pozemku 10370/115 je evidovaný na liste vlastníctva číslo 10119.						
10370/116	15	zastavaná plocha a nádvorie	99	1		
Právny vzťah k stavbe evidovanej na pozemku 10370/116 je evidovaný na liste vlastníctva číslo 10103.						
10375/ 1	10883	záhrada	5	1		

PLOMBA VYZNAČENÁ NA ZÁKLADE Z - 2565/2019

## PARCELY registra "C" evidované na katastrálnej mape

arcelné číslo	Výmera v m <sup>2</sup>	Druh pozemku	Spôsob využ. p.	Umiest. pozemku	rávny vzťah Druh ch.n.
10375/ 2	76	zastavaná plocha a nádvorie	16	1	5
Právny vzťah k stavbe evidovanej na pozemku 10375/ 2 je evidovaný na liste vlastníctva číslo 8530.					
10375/ 3	777	zastavaná plocha a nádvorie	19	1	
10375/ 4	115	zastavaná plocha a nádvorie	19	1	
21340/ 9	20	zastavaná plocha a nádvorie	22	1	
<b>PLOMBA VYZNAČENÁ NA ZÁKLADE Z - 2651/2019</b>					
<b>PLOMBA VYZNAČENÁ NA ZÁKLADE Z - 2651/2019</b>					
21340/ 10	772	zastavaná plocha a nádvorie	22	1	
<b>PLOMBA VYZNAČENÁ NA ZÁKLADE Z - 2651/2019</b>					
<b>PLOMBA VYZNAČENÁ NA ZÁKLADE Z - 2651/2019</b>					
21345/ 10	20	zastavaná plocha a nádvorie	99	1	
21345/ 11	98	zastavaná plocha a nádvorie	99	1	
21345/ 12	45	zastavaná plocha a nádvorie	99	1	
21425/ 1	3496	zastavaná plocha a nádvorie	22	1	
21425/ 2	187	zastavaná plocha a nádvorie	22	1	
21425/ 3	47	zastavaná plocha a nádvorie	22	1	
21513/ 6	24	zastavaná plocha a nádvorie	22	1	
21513/ 7	1873	trvalý trávny porast	7	1	
21513/ 13	140	zastavaná plocha a nádvorie	22	1	
21513/ 64	261	zastavaná plocha a nádvorie	22	1	
21528/ 2	227	zastavaná plocha a nádvorie	22	1	
21532/ 5	16	zastavaná plocha a nádvorie	16	1	5
Právny vzťah k stavbe evidovanej na pozemku 21532/ 5 je evidovaný na liste vlastníctva číslo 10008.					
21533/ 11	206	zastavaná plocha a nádvorie	22	1	
21533/ 12	39	zastavaná plocha a nádvorie	18	1	
21550/ 27	128	zastavaná plocha a nádvorie	22	1	
21606	5068	zastavaná plocha a nádvorie	22	1	
<b>PLOMBA VYZNAČENÁ NA ZÁKLADE V - 5243/2018</b>					
21609/ 6	202	zastavaná plocha a nádvorie	22	1	
21609/ 7	6	zastavaná plocha a nádvorie	17	1	
21609/ 8	107	zastavaná plocha a nádvorie	18	1	
21613/ 2	155	zastavaná plocha a nádvorie	22	1	
21613/ 3	42	zastavaná plocha a nádvorie	22	1	
21633/ 39	132	zastavaná plocha a nádvorie	22	1	
21633/ 40	160	zastavaná plocha a nádvorie	22	1	
21633/ 41	566	ostatná plocha	29	1	
21633/ 43	7	zastavaná plocha a nádvorie	22	1	
21700/ 3	18	zastavaná plocha a nádvorie	16	1	5
Právny vzťah k stavbe evidovanej na pozemku 21700/ 3 je evidovaný na liste vlastníctva číslo 6900.					
21700/ 4	16	zastavaná plocha a nádvorie	17	1	
21700/ 5	17	zastavaná plocha a nádvorie	16	1	
Právny vzťah k stavbe evidovanej na pozemku 21700/ 5 je evidovaný na liste vlastníctva číslo 1975.					
21700/ 6	18	zastavaná plocha a nádvorie	16	1	5
Právny vzťah k stavbe evidovanej na pozemku 21700/ 6 je evidovaný na liste vlastníctva číslo 4688.					
21738/ 3	6	ostatná plocha	37	1	
21738/ 5	114	zastavaná plocha a nádvorie	22	1	
21738/ 7	91	zastavaná plocha a nádvorie	22	1	
21738/ 8	35	zastavaná plocha a nádvorie	22	1	
21738/ 9	31	zastavaná plocha a nádvorie	22	1	
21738/ 10	18	zastavaná plocha a nádvorie	22	1	
21738/ 11	16	zastavaná plocha a nádvorie	22	1	
21738/ 12	213	zastavaná plocha a nádvorie	22	1	
21739/ 9	57	ostatná plocha	37	1	
21739/ 10	63	ostatná plocha	37	1	
21739/ 21	334	ostatná plocha	37	1	
21739/ 22	317	zastavaná plocha a nádvorie	22	1	
21739/ 23	272	ostatná plocha	37	1	
21744/ 6	61	zastavaná plocha a nádvorie	22	1	
21762/ 1	10864	zastavaná plocha a nádvorie	22	1	

informatívny výpis

3/47

daje platné k: 26.03.2019 18:00

## PARCELY registra "C" evidované na katastrálnej mape

arcelné číslo	Výmera v m <sup>2</sup>	Druh pozemku	Spôsob využ. p.	Umiest. pozemku	rávny vzťah Druh ch.n.
21762/ 2	65	zastavaná plocha a nádvorie	16	1	5
Právny vzťah k stavbe evidovanej na pozemku 21762/ 2 je evidovaný na liste vlastníctva číslo 8530.					
21788/ 1	4038	zastavaná plocha a nádvorie	22	1	
22344/ 2	27274	zastavaná plocha a nádvorie	22	1	
22344/ 47	22	zastavaná plocha a nádvorie	16	1	5
Právny vzťah k stavbe evidovanej na pozemku 22344/ 47 je evidovaný na liste vlastníctva číslo 8680.					
22344/ 48	31	zastavaná plocha a nádvorie	16	1	5
Právny vzťah k stavbe evidovanej na pozemku 22344/ 48 je evidovaný na liste vlastníctva číslo 8682.					
22344/ 50	2	zastavaná plocha a nádvorie	16	1	5
Právny vzťah k stavbe evidovanej na pozemku 22344/ 50 je evidovaný na liste vlastníctva číslo 8682.					
22344/ 51	133	zastavaná plocha a nádvorie	22	1	
22344/ 52	22	zastavaná plocha a nádvorie	22	1	
22344/ 53	11	zastavaná plocha a nádvorie	22	1	
22344/ 54	110	zastavaná plocha a nádvorie	22	1	
22344/ 55	11	zastavaná plocha a nádvorie	16	1	5
Právny vzťah k stavbe evidovanej na pozemku 22344/ 55 je evidovaný na liste vlastníctva číslo 8680.					
22344/ 56	20	zastavaná plocha a nádvorie	22	1	
22344/ 57	55	zastavaná plocha a nádvorie	22	1	
22344/ 58	24	zastavaná plocha a nádvorie	22	1	
22344/ 59	36	zastavaná plocha a nádvorie	22	1	
22344/ 60	11	zastavaná plocha a nádvorie	22	1	
22344/ 61	598	zastavaná plocha a nádvorie	22	1	
22344/ 62	15	zastavaná plocha a nádvorie	22	1	
22344/ 63	47	zastavaná plocha a nádvorie	22	1	
23028/ 16	12	zastavaná plocha a nádvorie	16	1	5
Právny vzťah k stavbe evidovanej na pozemku 23028/ 16 je evidovaný na liste vlastníctva číslo 140.					
23033/ 4	270	zastavaná plocha a nádvorie	17	1	
23033/ 39	259	zastavaná plocha a nádvorie	18	1	
23033/ 40	2	zastavaná plocha a nádvorie	18	1	
23097/ 7	292	zastavaná plocha a nádvorie	22	1	
<b>PLOMBA VYZNAČENÁ NA ZÁKLADE Z - 5430/2019</b>					

## Legenda:

Spôsob využívania pozemku:

99 - Pozemok využívaný podľa druhu pozemku

15 - Pozemok, na ktorom je postavená bytová budova označená súpisným číslom

29 - Pozemok, na ktorom je okrasná záhrada, užitná a sídlisková zeleň, park a iná funkčná zeleň a lesný pozemok na rekreačné a polovnohospodárske využitie

22 - Pozemok, na ktorom je postavená inžinierska stavba - cestná, miestna a účelová komunikácia, lesná cesta, poľná cesta, chodník, nekrýté parkovisko a ich súčasť

37 - Pozemok, na ktorom sú skaly, svahy, rokliny, výmole, výmole, vysoké mezce s krovím alebo kamením a iné plochy, ktoré neposkytujú trvalý úžitok

7 - Pozemok ľúky a pasienku trvalo porastený trávami alebo pozemok dočasne nevyužívaný pre trvalý trávny porast

5 - Pozemok v rámci záhradného centra, na ktorom sa pestuje okrasná nížka a vysoká zeleň alebo pozemok dočasne využívaný na výrobu trávnikových kobercov, viacročných stromčekov a inej okrasnej zelene

17 - Pozemok, na ktorom je postavená budova bez označenia súpisným číslom

18 - Pozemok, na ktorom je dvor

4 - Pozemok prevažne v zastavanom území obce alebo v záhradkárskej osade, na ktorom sa pestuje zelenina, ovocie, okrasná nížka a vysoká zeleň a iné poľnohospodárske plodiny

16 - Pozemok, na ktorom je postavená nebytová budova označená súpisným číslom

19 - Pozemok, na ktorom je spoločný dvor

25 - Pozemok, na ktorom je postavená ostatná inžinierska stavba a jej súčasť

Druh chránenej nehnuteľnosti:

203 - Pamiatková zóna

103 - Chránený areál

Umiestnenie pozemku:

1 - Pozemok je umiestnený v zastavanom území obce

Právny vzťah:

5 - Vlastník pozemku nie je vlastníkom stavby postavenéj na tomto pozemku

informatívny výpis

3/47

daje platné k: 26.03.2019 18:00

4/47

daje platné k: 26.03.2019 18:00

## PARCELY registra "E" evidované na mape určeného operátu

arcelné číslo	Výmera v m2	Druh pozemku	ôvodné k.ú.	očet č. UO	Umiest pozemku
78	6	ostatná plocha	0	0	1
80	63	zastavaná plocha a nádvorie	0	0	1
93/ 2	23	zastavaná plocha a nádvorie	0	0	1
93/ 3	45	ostatná plocha	0	0	1
109	14	zastavaná plocha a nádvorie	0	0	1
154/ 7	85	ostatná plocha	0	0	1
167	26	zastavaná plocha a nádvorie	0	0	1
168	18	zastavaná plocha a nádvorie	0	0	1
169	8	zastavaná plocha a nádvorie	0	0	1
170	124	zastavaná plocha a nádvorie	0	0	1
171/ 6	315	ostatná plocha	0	0	1
171/ 7	171	7	0	0	1
207/ 2	19	ostatná plocha	0	0	1
212	230	zastavaná plocha a nádvorie	0	0	1
250/ 2	2065	zastavaná plocha a nádvorie	0	0	1
251/ 3	764	zastavaná plocha a nádvorie	0	0	1
251/ 4	34	zastavaná plocha a nádvorie	0	0	1
262	70	ostatná plocha	0	0	1
264	905	ostatná plocha	0	0	1
268/200	488	zastavaná plocha a nádvorie	0	0	1
269/200	232	zastavaná plocha a nádvorie	0	0	1
270/200	429	zastavaná plocha a nádvorie	0	0	1
271	210	zastavaná plocha a nádvorie	0	0	1
272/ 2	147	záhrada	0	0	1
273	115	zastavaná plocha a nádvorie	0	0	1
274/ 1	5	zastavaná plocha a nádvorie	0	0	1
274/ 2	97	zastavaná plocha a nádvorie	0	0	1
275/200	841	zastavaná plocha a nádvorie	0	0	1
276/200	1	záhrada	0	0	1
282/ 1	370	zastavaná plocha a nádvorie	0	0	1
282/ 2	149	zastavaná plocha a nádvorie	0	0	1
282/ 4	3	zastavaná plocha a nádvorie	0	0	1
282/ 5	139	zastavaná plocha a nádvorie	0	0	1
283	72	záhrada	0	0	1
461	501	zastavaná plocha a nádvorie	0	0	1
462	387	zastavaná plocha a nádvorie	0	0	1
463	315	zastavaná plocha a nádvorie	0	0	1
464	151	zastavaná plocha a nádvorie	0	0	1
465	42	zastavaná plocha a nádvorie	0	0	1
500/200	302	zastavaná plocha a nádvorie	0	0	1
501	156	zastavaná plocha a nádvorie	0	0	1
502/200	277	zastavaná plocha a nádvorie	0	0	1
503	406	zastavaná plocha a nádvorie	0	0	1
504	136	zastavaná plocha a nádvorie	0	0	1
505	380	zastavaná plocha a nádvorie	0	0	1
506	577	zastavaná plocha a nádvorie	0	0	1
507/200	151	zastavaná plocha a nádvorie	0	0	1
508	92	zastavaná plocha a nádvorie	0	0	1
515	188	zastavaná plocha a nádvorie	0	0	1
517	110	záhrada	0	0	1
518	129	záhrada	0	0	1
519	219	zastavaná plocha a nádvorie	0	0	1
520	136	zastavaná plocha a nádvorie	0	0	1
521	428	zastavaná plocha a nádvorie	0	0	1
522	47	zastavaná plocha a nádvorie	0	0	1
588/200	93	zastavaná plocha a nádvorie	0	0	1
589/200	316	zastavaná plocha a nádvorie	0	0	1
590/200	6	zastavaná plocha a nádvorie	0	0	1
590/201	3	zastavaná plocha a nádvorie	0	0	1
590/202	1	zastavaná plocha a nádvorie	0	0	1
596	1	zastavaná plocha a nádvorie	0	0	1
689	40	zastavaná plocha a nádvorie	0	0	1

arcelné číslo	Výmera v m2	Druh pozemku	ôvodné k.ú.	očet č. UO	Umiest pozemku
703	24	zastavaná plocha a nádvorie	0	0	1
706/ 1	482	zastavaná plocha a nádvorie	0	0	1
706/ 2	141	zastavaná plocha a nádvorie	0	0	1
710	3459	záhrada	0	0	1
712	209	zastavaná plocha a nádvorie	0	0	1
754	433	zastavaná plocha a nádvorie	0	0	1
755	551	záhrada	0	0	1
756/ 4	35	ostatná plocha	0	0	1
756/ 5	329	ostatná plocha	0	0	1
782/200	31	zastavaná plocha a nádvorie	0	0	1
783	14	zastavaná plocha a nádvorie	0	0	1
996	12	zastavaná plocha a nádvorie	0	0	1
1012	25	ostatná plocha	0	0	1
1065/ 10	24	ostatná plocha	0	0	1
1166	19	ostatná plocha	0	0	1
1167	97	ostatná plocha	0	0	1
1174	91	zastavaná plocha a nádvorie	0	0	1
1175	138	zastavaná plocha a nádvorie	0	0	1
1176	55	záhrada	0	0	1
1399	567	záhrada	0	0	1
1400	35	záhrada	0	0	1
1468/ 6	91	ostatná plocha	0	0	1
1477/ 1	7	ostatná plocha	0	0	1
1481/ 2	23	ostatná plocha	0	0	1
1490/ 2	149	ostatná plocha	0	0	1
1492/ 3	85	ostatná plocha	0	0	1
1506/ 7	389	ostatná plocha	0	0	1
1510	339	záhrada	0	0	1
1513/ 4	58	ostatná plocha	0	0	1
1514/ 2	131	ostatná plocha	0	0	1
1515/ 2	163	ostatná plocha	0	0	1
1515/ 3	167	ostatná plocha	0	0	1
1518/ 1	477	ostatná plocha	0	0	1
1524	264	ostatná plocha	0	0	1
1525/ 8	40	ostatná plocha	0	0	1
1558/ 1	98	zastavaná plocha a nádvorie	0	0	1
1558/ 2	98	ostatná plocha	0	0	1
1558/100	17	zastavaná plocha a nádvorie	0	0	1
1564/ 2	690	ostatná plocha	0	0	1
1564/ 4	268	ostatná plocha	0	0	1
1565/ 8	315	ostatná plocha	0	0	1
1565/ 10	19	ostatná plocha	0	0	1
1570/ 7	454	ostatná plocha	0	0	1
1572/300	340	záhrada	0	0	1

## PARCELY registra "E" evidované na mape určeného operátu

arcelné číslo	Výmera v m2	Druh pozemku	ôvodné k.ú.	očet č. UO	Umiest pozemku
703	24	zastavaná plocha a nádvorie	0	0	1
706/ 1	482	zastavaná plocha a nádvorie	0	0	1
706/ 2	141	zastavaná plocha a nádvorie	0	0	1
710	3459	záhrada	0	0	1
712	209	zastavaná plocha a nádvorie	0	0	1
754	433	zastavaná plocha a nádvorie	0	0	1
755	551	záhrada	0	0	1
756/ 4	35	ostatná plocha	0	0	1
756/ 5	329	ostatná plocha	0	0	1
782/200	31	zastavaná plocha a nádvorie	0	0	1
783	14	zastavaná plocha a nádvorie	0	0	1
996	12	zastavaná plocha a nádvorie	0	0	1
1012	25	ostatná plocha	0	0	1
1065/ 10	24	ostatná plocha	0	0	1
1166	19	ostatná plocha	0	0	1
1167	97	ostatná plocha	0	0	1
1174	91	zastavaná plocha a nádvorie	0	0	1
1175	138	zastavaná plocha a nádvorie	0	0	1
1176	55	záhrada	0	0	1
1399	567	záhrada	0	0	1
1400	35	záhrada	0	0	1
1468/ 6	91	ostatná plocha	0	0	1
1477/ 1	7	ostatná plocha	0	0	1
1481/ 2	23	ostatná plocha	0	0	1
1490/ 2	149	ostatná plocha	0	0	1
1492/ 3	85	ostatná plocha	0	0	1
1506/ 7	389	ostatná plocha	0	0	1
1510	339	záhrada	0	0	1
1513/ 4	58	ostatná plocha	0	0	1
1514/ 2	131	ostatná plocha	0	0	1
1515/ 2	163	ostatná plocha	0	0	1
1515/ 3	167	ostatná plocha	0	0	1
1518/ 1	477	ostatná plocha	0	0	1
1524	264	ostatná plocha	0	0	1
1525/ 8	40	ostatná plocha	0	0	1
1558/ 1	98	zastavaná plocha a nádvorie	0	0	1
1558/ 2	98	ostatná plocha	0	0	1
1558/100	17	zastavaná plocha a nádvorie	0	0	1
1564/ 2	690	ostatná plocha	0	0	1
1564/ 4	268	ostatná plocha	0	0	1
1565/ 8	315	ostatná plocha	0	0	1
1565/ 10	19	ostatná plocha	0	0	1
1570/ 7	454	ostatná plocha	0	0	1
1572/300	340	záhrada	0	0	1

PLOMBA VYZNAČENÁ NA ZÁKLADE Z - 264/2019

PLOMBA VYZNAČENÁ NA ZÁKLADE Z - 264/2019

PLOMBA VYZNAČENÁ NA ZÁKLADE Z - 264/2019

PLOMBA VYZNAČENÁ NA ZÁKLADE Z - 264/2019

PLOMBA VYZNAČENÁ NA ZÁKLADE Z - 264/2019

PLOMBA VYZNAČENÁ NA ZÁKLADE Z - 264/2019

PLOMBA VYZNAČENÁ NA ZÁKLADE Z - 264/2019

PLOMBA VYZNAČENÁ NA ZÁKLADE Z - 264/2019

PLOMBA VYZNAČENÁ NA ZÁKLADE Z - 264/2019

PLOMBA VYZNAČENÁ NA ZÁKLADE Z - 264/2019

PLOMBA VYZNAČENÁ NA ZÁKLADE Z - 264/2019

PLOMBA VYZNAČENÁ NA ZÁKLADE Z - 264/2019

PLOMBA VYZNAČENÁ NA ZÁKLADE Z - 264/2019

PLOMBA VYZNAČENÁ NA ZÁKLADE Z - 264/2019

PLOMBA VYZNAČENÁ NA ZÁKLADE Z - 264/2019

PLOMBA VYZNAČENÁ NA ZÁKLADE Z - 264/2019

informatívny výpis

5/47

ďalej platné k: 26.03.2019 18:00

informatívny výpis

6/47

ďalej platné k: 26.03.2019 18:00

## PARCELY registra "E" evidované na mape určeného operátu

arcelné číslo	Výmera v m2	Druh pozemku	ôvodné k.ú.	očet č. UO	Umiest pozemku
1574/200	65	záhrada	0	0	1
1592	<b>PLOMBA VYZNAČENÁ NA ZÁKLADE Z - 264/2019</b> 2 zastavaná plocha a nádvorie				
1606/ 1	253	záhrada	0	0	1
1606/ 2	86	záhrada	0	0	1
1607/ 2	181	vinica	0	0	1
1608/ 2	118	vinica	0	0	1
1608/ 3	41	vinica	0	0	1
1609	1312	záhrada	0	0	1
1614	1	vinica	0	0	1
1666	322	záhrada	0	0	1
1669	178	ostatná plocha	0	0	1
1673/ 1	2	orná pôda	0	0	1
1674/ 1	1136	ostatná plocha	0	0	1
1686/ 3	870	ostatná plocha	0	0	1
1689	343	trvalý trávny porast	0	0	1
1693/ 2	520	záhrada	0	0	1
1697/ 1	316	záhrada	0	0	1
1727/ 5	6	zastavaná plocha a nádvorie	0	0	1
1728/ 6	557	ostatná plocha	0	0	1
1730	146	záhrada	0	0	1
1731/ 3	780	vinica	0	0	1
1731/ 5	12	vinica	0	0	1
1736/ 1	258	orná pôda	0	0	1
1736/ 2	254	orná pôda	0	0	1
1738/100	32	záhrada	0	0	1
1738/500	150	zastavaná plocha a nádvorie	0	0	1
1740/100	60	ostatná plocha	0	0	1
1740/101	139	ostatná plocha	0	0	1
1742/500	187	záhrada	0	0	1
1743/ 1	541	lesný pozemok	0	0	1
1743/ 2	4	lesný pozemok	0	0	1
1744/ 1	170	záhrada	0	0	1
1751/ 4	1051	ostatná plocha	0	0	1

informatívny výpis

7/47

daje platné k: 26.03.2019 18:00

## PARCELY registra "E" evidované na mape určeného operátu

arcelné číslo	Výmera v m2	Druh pozemku	ôvodné k.ú.	očet č. UO	Umiest pozemku
1752/ 4	151	ostatná plocha	0	0	1
1752/ 5	5	ostatná plocha	0	0	1
1755/ 2	105	ostatná plocha	0	0	1
1756/ 2	78	ostatná plocha	0	0	1
1760/ 4	279	ostatná plocha	0	0	1
1761	26	trvalý trávny porast	0	0	1
1765/ 2	81	záhrada	0	0	1
1766/ 3	398	ostatná plocha	0	0	1
1766/ 4	117	záhrada	0	0	1
1769/300	316	ostatná plocha	0	0	1
1770/ 4	158	ostatná plocha	0	0	1
1772/400	198	záhrada	0	0	1
1772/500	188	ostatná plocha	0	0	1
1773/ 1	373	vinica	0	0	1
1773/ 2	42	vinica	0	0	1
1773/ 3	211	vinica	0	0	1
1775	43	ostatná plocha	0	0	1
1777/101	33	ostatná plocha	0	0	1
1777/400	272	ostatná plocha	0	0	1
1778/101	45	záhrada	0	0	1
1778/102	21	záhrada	0	0	1
1786	151	orná pôda	0	0	1
1854	43	lesný pozemok	0	0	1
1875	53	záhrada	0	0	1
1887	19	záhrada	0	0	1
1896/ 2	164	ostatná plocha	0	0	1
1898/ 5	200	ostatná plocha	0	0	1
1943	65	záhrada	0	0	1
1950	52	ostatná plocha	0	0	1
1953/ 4	189	ostatná plocha	0	0	1
1956/ 5	18	ostatná plocha	0	0	1
1957/ 3	545	ostatná plocha	0	0	1
1957/ 4	1	ostatná plocha	0	0	1
1963/ 4	317	ostatná plocha	0	0	1
1964/ 2	328	vinica	0	0	1
1964/ 10	34	vodná plocha	0	0	1

informatívny výpis

8/47

daje platné k: 26.03.2019 18:00

## PARCELY registra "E" evidované na mape určeného operátu

arcelné číslo	Výmera v m <sup>2</sup>	Druh pozemku	ôvodné k.ú.	očet č. ÚO	Umiest pozemku
1964/ 11	31	vodná plocha	0	0	1
1964/ 23	763	ostatná plocha	0	0	1
1965/ 4	292	ostatná plocha	0	0	1
1965/ 8	241	ostatná plocha	0	0	1
1971/ 3	124	ostatná plocha	0	0	1
1971/ 7	19	vodná plocha	0	0	1
1971/ 8	18	vodná plocha	0	0	1
1973/ 1	191	ostatná plocha	0	0	1
1973/ 2	122	ostatná plocha	0	0	1
1974/ 2	122	ostatná plocha	0	0	1
1974/ 3	215	ostatná plocha	0	0	1
1975/ 7	114	ostatná plocha	0	0	1
1976/ 5	17	vodná plocha	0	0	1
1976/ 8	112	ostatná plocha	0	0	1
1976/ 11	19	ostatná plocha	0	0	1
1976/ 14	347	ostatná plocha	0	0	1
1976/ 15	4	vodná plocha	0	0	1
1976/ 17	112	ostatná plocha	0	0	1
1977/ 4	89	ostatná plocha	0	0	1
1977/ 5	119	ostatná plocha	0	0	1
1977/ 6	193	ostatná plocha	0	0	1
1977/ 8	143	ostatná plocha	0	0	1
1977/ 11	26	vodná plocha	0	0	1
1977/ 15	84	ostatná plocha	0	0	1
1977/ 16	106	ostatná plocha	0	0	1
1977/ 19	25	vodná plocha	0	0	1
1977/ 22	135	zastavaná plocha a nádvorie	0	0	1
1977/ 24	24	vodná plocha	0	0	1
1981/ 2	158	ostatná plocha	0	0	1
1981/ 7	214	ostatná plocha	0	0	1
1981/ 9	61	vodná plocha	0	0	1
1981/ 10	220	ostatná plocha	0	0	1
1981/ 13	117	ostatná plocha	0	0	1
1981/ 15	61	vodná plocha	0	0	1
1981/ 16	55	vodná plocha	0	0	1
1982/ 2	75	ostatná plocha	0	0	1
1982/ 4	75	ostatná plocha	0	0	1
1982/ 11	256	ostatná plocha	0	0	1
1995/ 10	424	ostatná plocha	0	0	1
1995/ 19	468	ostatná plocha	0	0	1
1995/ 26	371	ostatná plocha	0	0	1
1999/ 3	196	ostatná plocha	0	0	1
1999/ 5	187	ostatná plocha	0	0	1
2000/ 1	67	ostatná plocha	0	0	1
2000/ 4	242	ostatná plocha	0	0	1
2002	426	záhrada	0	0	1
2009	33	ostatná plocha	0	0	1
2027/ 2	105	ostatná plocha	0	0	1
2039	419	lesný pozemok	0	0	1
2041	759	trvalý trávny porast	0	0	1
2053	26	lesný pozemok	0	0	1
2250	5	zastavaná plocha a nádvorie	0	0	1
2252/ 2	15	ostatná plocha	0	0	1
2252/ 3	5	záhrada	0	0	1
2258/ 2	35	záhrada	0	0	1
2270	92	záhrada	0	0	1
2276/ 17	353	ostatná plocha	0	0	1
2281	174	záhrada	0	0	1
2282	155	zastavaná plocha a nádvorie	0	0	1
<b>PLOMBA VYZNAČENÁ NA ZÁKLADE Z - 264/2019</b>					
<b>PLOMBA VYZNAČENÁ NA ZÁKLADE Z - 264/2019</b>					
<b>PLOMBA VYZNAČENÁ NA ZÁKLADE Z - 264/2019</b>					

informatívny výpis

9/47

daje platné k: 26.03.2019 18:00

## PARCELY registra "E" evidované na mape určeného operátu

arcelné číslo	Výmera v m <sup>2</sup>	Druh pozemku	ôvodné k.ú.	očet č. ÚO	Umiest pozemku
2287	110	záhrada	0	0	1
2288	32	záhrada	0	0	1
2289	70	záhrada	0	0	1
2306	17	záhrada	0	0	1
2309	24	záhrada	0	0	1
2310/ 1	52	zastavaná plocha a nádvorie	0	0	1
2325/ 2	108	ostatná plocha	0	0	1
<b>PLOMBA VYZNAČENÁ NA ZÁKLADE Z - 264/2019</b>					
2326	200	zastavaná plocha a nádvorie	0	0	1
2355/ 4	67	ostatná plocha	0	0	1
2378	106	záhrada	0	0	1
2492/ 1	229	trvalý trávny porast	0	0	1
2492/ 2	1	trvalý trávny porast	0	0	1
2492/ 3	5	trvalý trávny porast	0	0	1
2496	388	orná pôda	0	0	1
2498/ 1	2229	orná pôda	0	0	1
2498/ 2	4	orná pôda	0	0	1
2505/ 2	1	záhrada	0	0	1
2507/ 2	672	záhrada	0	0	1
2508/ 1	185	záhrada	0	0	1
2510/ 2	88	záhrada	0	0	1
2510/ 3	4	záhrada	0	0	1
2511	134	záhrada	0	0	1
2514	23	záhrada	0	0	1
2527	96	zastavaná plocha a nádvorie	0	0	1
2532/500	236	zastavaná plocha a nádvorie	0	0	1
2536/200	118	záhrada	0	0	1
2563/ 2	162	ostatná plocha	0	0	1
2564/ 2	195	ostatná plocha	0	0	1
2577	210	zastavaná plocha a nádvorie	0	0	1
2584/ 2	127	ostatná plocha	0	0	1
2584/ 3	23	ostatná plocha	0	0	1
2590/ 2	154	ostatná plocha	0	0	1
2591/ 1	32	záhrada	0	0	1
2598/ 2	160	ostatná plocha	0	0	1
2609/ 2	169	ostatná plocha	0	0	1
2613	217	záhrada	0	0	1
2616	186	ostatná plocha	0	0	1
2619/ 2	414	ostatná plocha	0	0	1
2624	12	ostatná plocha	0	0	1
2643/ 1	17	záhrada	0	0	1
2643/ 2	4	záhrada	0	0	1
2644	125	zastavaná plocha a nádvorie	0	0	1
2741	151	záhrada	0	0	1
2758/ 1	342	záhrada	0	0	1
2758/ 2	1	záhrada	0	0	1
2758/ 3	151	záhrada	0	0	1
2761/ 3	62	záhrada	0	0	1
2775/ 1	1273	ostatná plocha	0	0	1
2775/ 3	53	ostatná plocha	0	0	1
2776/ 3	23	zastavaná plocha a nádvorie	0	0	1
2776/ 4	15	zastavaná plocha a nádvorie	0	0	1
2794	39	zastavaná plocha a nádvorie	0	0	1
2796	10	záhrada	0	0	1
2798/ 2	1290	ostatná plocha	0	0	1
2816/ 1	579	ostatná plocha	0	0	1
2816/ 2	95	ostatná plocha	0	0	1
2826	98	záhrada	0	0	1
2874	301	ostatná plocha	0	0	1
2925	1563	záhrada	0	0	1
2934/ 2	67	záhrada	0	0	1
2936/ 1	9	záhrada	0	0	1

informatívny výpis

10/47

daje platné k: 26.03.2019 18:00

## PARCELY registra "E" evidované na mape určeného operátu

arcelné číslo	Výmera v m <sup>2</sup>	Druh pozemku	ôvodné k.ú.	očet č. UO	Umiest pozemku
2936/ 2	116	záhrada	0	0	1
2939/ 1	9	záhrada	0	0	1
2939/ 2	9	záhrada	0	0	1
2941/ 3	167	ostatná plocha	0	0	1
2942	118	záhrada	0	0	1
2950	234	záhrada	0	0	1
2955	137	ostatná plocha	0	0	1
2956/ 1	62	záhrada	0	0	1
2956/ 2	40	záhrada	0	0	1
2971/ 2	223	ostatná plocha	0	0	1
2972/ 2	118	ostatná plocha	0	0	1
2980/ 2	163	ostatná plocha	0	0	1
2981/ 3	57	ostatná plocha	0	0	1
2981/ 8	137	ostatná plocha	0	0	1
2983/ 1	35	záhrada	0	0	1
2983/ 2	12	záhrada	0	0	1
2983/ 3	40	záhrada	0	0	1
2990	461	ostatná plocha	0	0	1
2993/ 1	57	záhrada	0	0	1
2993/ 2	17	záhrada	0	0	1
2996	135	záhrada	0	0	1
2998	66	záhrada	0	0	1
3001	206	ostatná plocha	0	0	1
3002/ 1	947	záhrada	0	0	1
3002/ 2	37	ostatná plocha	0	0	1
3002/101	5	záhrada	0	0	1
3004/ 2	76	ostatná plocha	0	0	1
3013/ 3	13	ostatná plocha	0	0	1
3020	23	ostatná plocha	0	0	1
3024/ 6	331	ostatná plocha	0	0	1
3025	14	zastavaná plocha a nádvorie	0	0	1
3026/ 1	84	záhrada	0	0	1
3081	35	záhrada	0	0	1
3083	530	ostatná plocha	0	0	1
3090	133	trvalý trávny porast	0	0	1
3091	847	ostatná plocha	0	0	1
3131	5	zastavaná plocha a nádvorie	0	0	1
3150/ 3	22	ostatná plocha	0	0	1
3190/ 5	138	ostatná plocha	0	0	1
3250	310	zastavaná plocha a nádvorie	0	0	1
3252	1719	záhrada	0	0	1
3254	17	zastavaná plocha a nádvorie	0	0	1
3255/ 2	374	ostatná plocha	0	0	1
3257/200	3	zastavaná plocha a nádvorie	0	0	1
3259	556	zastavaná plocha a nádvorie	0	0	1
3260	436	záhrada	0	0	1
3262/ 1	202	zastavaná plocha a nádvorie	0	0	1
3262/ 3	8	ostatná plocha	0	0	1
3263/ 2	280	ostatná plocha	0	0	1
3264	211	zastavaná plocha a nádvorie	0	0	1
3270	358	záhrada	0	0	1
3287	135	zastavaná plocha a nádvorie	0	0	1
3288	3	zastavaná plocha a nádvorie	0	0	1
3290/ 1	456	zastavaná plocha a nádvorie	0	0	1
3290/ 2	36	zastavaná plocha a nádvorie	0	0	1
3291	495	zastavaná plocha a nádvorie	0	0	1
3292	813	zastavaná plocha a nádvorie	0	0	1
3293	1041	zastavaná plocha a nádvorie	0	0	1
3294	848	zastavaná plocha a nádvorie	0	0	1
3295	215	zastavaná plocha a nádvorie	0	0	1
3296	243	zastavaná plocha a nádvorie	0	0	1
3313	640	zastavaná plocha a nádvorie	0	0	1
3314	103	zastavaná plocha a nádvorie	0	0	1
3388/ 2	15	ostatná plocha	0	0	1
3443/ 1	52	zastavaná plocha a nádvorie	0	0	1
3444/ 6	219	ostatná plocha	0	0	1
3444/ 7	331	ostatná plocha	0	0	1
3447/ 3	140	ostatná plocha	0	0	1
3450	448	ostatná plocha	0	0	1
3451/ 1	1	zastavaná plocha a nádvorie	0	0	1
3455/ 4	241	ostatná plocha	0	0	1
3480/ 3	106	vodná plocha	0	0	1
3522	12	záhrada	0	0	1
3535	280	orná pôda	0	0	1
3537/ 6	701	ostatná plocha	0	0	1
3537/ 7	203	ostatná plocha	0	0	1
3537/ 8	9	záhrada	0	0	1
3545/ 3	160	ostatná plocha	0	0	1
3624	584	ostatná plocha	0	0	1
3637	76	lesný pozemok	0	0	1
3638/100	405	zastavaná plocha a nádvorie	0	0	1
3705	17	ostatná plocha	0	0	1
3707	33	zastavaná plocha a nádvorie	0	0	1
3708	32	zastavaná plocha a nádvorie	0	0	1
3709/ 3	91	ostatná plocha	0	0	1
3713	486	ostatná plocha	0	0	1
3715/ 14	144	ostatná plocha	0	0	1
3715/ 16	201	ostatná plocha	0	0	1
3718/500	285	záhrada	0	0	1
3724/ 3	99	ostatná plocha	0	0	1
3725	323	záhrada	0	0	1
3728/ 2	127	ostatná plocha	0	0	1
3735/200	159	zastavaná plocha a nádvorie	0	0	1
3751	316	záhrada	0	0	1
3752/200	154	orná pôda	0	0	1
3760/ 2	91	záhrada	0	0	1
3762/ 11	12	zastavaná plocha a nádvorie	0	0	1
3762/ 17	27	zastavaná plocha a nádvorie	0	0	1
3762/280	564	ostatná plocha	0	0	1
3769	95	záhrada	0	0	1
3778/ 3	182	ostatná plocha	0	0	1
3782/ 2	144	záhrada	0	0	1
3791/ 3	140	ostatná plocha	0	0	1
3810/ 7	2828	ostatná plocha	0	0	1
3810/ 8	341	ostatná plocha	0	0	1
3810/600	26	orná pôda	0	0	1
3830	422	trvalý trávny porast	0	0	1
3839/ 1	57	ostatná plocha	0	0	1
3840/ 2	180	vinica	0	0	1
3841/ 1	487	záhrada	0	0	1
3841/ 3	27	záhrada	0	0	1
3842/ 2	21	orná pôda	0	0	1
3842/ 3	41	orná pôda	0	0	1
3842/ 4	13	orná pôda	0	0	1
3842/ 5	574	orná pôda	0	0	1
3851	1	zastavaná plocha a nádvorie	0	0	1
3867/ 1	657	lesný pozemok	0	0	1
3867/ 2	1836	lesný pozemok	0	0	1
3868/ 1	138	ostatná plocha	0	0	1
3868/ 2	391	ostatná plocha	0	0	1
3869	1826	lesný pozemok	0	0	1
3870	1918	trvalý trávny porast	0	0	1
3872/ 2	549	lesný pozemok	0	0	1

PLOMBA VYZNAČENÁ NA ZÁKLADE Z - 1507/2019

## PARCELY registra "E" evidované na mape určeného operátu

arcelné číslo	Výmera v m <sup>2</sup>	Druh pozemku	ôvodné k.ú.	očet č. UO	Umiest pozemku
3314	103	zastavaná plocha a nádvorie	0	0	1
3388/ 2	15	ostatná plocha	0	0	1
3443/ 1	52	zastavaná plocha a nádvorie	0	0	1
3444/ 6	219	ostatná plocha	0	0	1
3444/ 7	331	ostatná plocha	0	0	1
3447/ 3	140	ostatná plocha	0	0	1
3450	448	ostatná plocha	0	0	1
3451/ 1	1	zastavaná plocha a nádvorie	0	0	1
3455/ 4	241	ostatná plocha	0	0	1
3480/ 3	106	vodná plocha	0	0	1
3522	12	záhrada	0	0	1
3535	280	orná pôda	0	0	1
3537/ 6	701	ostatná plocha	0	0	1
3537/ 7	203	ostatná plocha	0	0	1
3537/ 8	9	záhrada	0	0	1
3545/ 3	160	ostatná plocha	0	0	1
3624	584	ostatná plocha	0	0	1
3637	76	lesný pozemok	0	0	1
3638/100	405	zastavaná plocha a nádvorie	0	0	1
3705	17	ostatná plocha	0	0	1
3707	33	zastavaná plocha a nádvorie	0	0	1
3708	32	zastavaná plocha a nádvorie	0	0	1
3709/ 3	91	ostatná plocha	0	0	1
3713	486	ostatná plocha	0	0	1
3715/ 14	144	ostatná plocha	0	0	1
3715/ 16	201	ostatná plocha	0	0	1
3718/500	285	záhrada	0	0	1
3724/ 3	99	ostatná plocha	0	0	1
3725	323	záhrada	0	0	1
3728/ 2	127	ostatná plocha	0	0	1
3735/200	159	zastavaná plocha a nádvorie	0	0	1
3751	316	záhrada	0	0	1
3752/200	154	orná pôda	0	0	1
3760/ 2	91	záhrada	0	0	1
3762/ 11	12	zastavaná plocha a nádvorie	0	0	1
3762/ 17	27	zastavaná plocha a nádvorie	0	0	1
3762/280	564	ostatná plocha	0	0	1
3769	95	záhrada	0	0	1
3778/ 3	182	ostatná plocha	0	0	1
3782/ 2	144	záhrada	0	0	1
3791/ 3	140	ostatná plocha	0	0	1
3810/ 7	2828	ostatná plocha	0	0	1
3810/ 8	341	ostatná plocha	0	0	1
3810/600	26	orná pôda	0	0	1
3830	422	trvalý trávny porast	0	0	1
3839/ 1	57	ostatná plocha	0	0	1
3840/ 2	180	vinica	0	0	1
3841/ 1	487	záhrada	0	0	1
3841/ 3	27	záhrada	0	0	1
3842/ 2	21	orná pôda	0	0	1
3842/ 3	41	orná pôda	0	0	1
3842/ 4	13	orná pôda	0	0	1
3842/ 5	574	orná pôda	0	0	1
3851	1	zastavaná plocha a nádvorie	0	0	1
3867/ 1	657	lesný pozemok	0	0	1
3867/ 2	1836	lesný pozemok	0	0	1
3868/ 1	138	ostatná plocha	0	0	1
3868/ 2	391	ostatná plocha	0	0	1
3869	1826	lesný pozemok	0	0	1
3870	1918	trvalý trávny porast	0	0	1
3872/ 2	549	lesný pozemok	0	0	1



## PARCELY registra "E" evidované na mape určeného operátu

arcelné číslo	Výmera v m <sup>2</sup>	Druh pozemku	ôvodné k.ú.	očet č. UO	Umiest pozemku
3876	789	zastavaná plocha a nádvorie	0	0	1
3877	11	zastavaná plocha a nádvorie	0	0	1
3878/ 4	187	záhrada	0	0	1
3879	88	orná pôda	0	0	1
3881/ 8	13	záhrada	0	0	1
3891/ 1	91	záhrada	0	0	1
3891/ 2	114	záhrada	0	0	1
3900	278	záhrada	0	0	1
3964	1752	záhrada	0	0	1
4119/200	156	zastavaná plocha a nádvorie	0	0	1
4120/200	572	záhrada	0	0	1
4121/ 1	737	zastavaná plocha a nádvorie	0	0	1
4122	138	zastavaná plocha a nádvorie	0	0	1
4225/ 1	7	lesný pozemok	0	0	1
4225/ 2	269	lesný pozemok	0	0	1
4225/ 3	103	lesný pozemok	0	0	1
4227/ 1	48	záhrada	0	0	1
4227/ 2	101	záhrada	0	0	1
4262/ 1	4	záhrada	0	0	1
4262/ 2	40	záhrada	0	0	1
4263	189	zastavaná plocha a nádvorie	0	0	1
4269	56	orná pôda	0	0	1
4289/ 3	719	ostatná plocha	0	0	1
4302	106	zastavaná plocha a nádvorie	0	0	1
4330	1124	zastavaná plocha a nádvorie	0	0	1
4393	1	záhrada	0	0	1
4397/ 1	309	záhrada	0	0	1
4410	47	zastavaná plocha a nádvorie	0	0	1
4411	491	záhrada	0	0	1
4412	291	zastavaná plocha a nádvorie	0	0	1
4413/ 1	84	zastavaná plocha a nádvorie	0	0	1
4413/ 2	1	zastavaná plocha a nádvorie	0	0	1
4414	448	záhrada	0	0	1
4415	111	zastavaná plocha a nádvorie	0	0	1
4416	54	zastavaná plocha a nádvorie	0	0	1
4417	611	záhrada	0	0	1
4419	542	záhrada	0	0	1
4420	18	zastavaná plocha a nádvorie	0	0	1
4421	275	záhrada	0	0	1
4446	376	ostatná plocha	0	0	1
4649	163	záhrada	0	0	1
4650	110	zastavaná plocha a nádvorie	0	0	1
4651	10	záhrada	0	0	1
4714	515	záhrada	0	0	1
4715	38	lesný pozemok	0	0	1
4721/ 2	498	záhrada	0	0	1
4734/ 1	938	lesný pozemok	0	0	1
4734/ 3	196	lesný pozemok	0	0	1
4736	94	záhrada	0	0	1
4740	143	ostatná plocha	0	0	1
4743/ 3	1038	ostatná plocha	0	0	1
4744/ 12	5	trvalý trávny porast	0	0	1
4745/ 4	32	trvalý trávny porast	0	0	1
4746/ 2	1011	trvalý trávny porast	0	0	1
4746/ 40	318	ostatná plocha	0	0	1
4747	771	trvalý trávny porast	0	0	1
4757/ 1	159	trvalý trávny porast	0	0	1
4791	1163	záhrada	0	0	1
4819	3199	záhrada	0	0	1
4838/ 1	1120	záhrada	0	0	1
4838/ 2	198	záhrada	0	0	1
4840/ 5	281	záhrada	0	0	1
4840/ 6	53	zastavaná plocha a nádvorie	0	0	1
4840/ 10	45	zastavaná plocha a nádvorie	0	0	1
4840/ 20	41	ostatná plocha	0	0	1
4840/ 21	2584	ostatná plocha	0	0	1
4840/ 22	95	ostatná plocha	0	0	1
4840/ 110	80	zastavaná plocha a nádvorie	0	0	1
4840/ 113	443	trvalý trávny porast	0	0	1
4840/ 600	168	zastavaná plocha a nádvorie	0	0	1
4841	203	zastavaná plocha a nádvorie	0	0	1
4842	168	zastavaná plocha a nádvorie	0	0	1
4843	178	zastavaná plocha a nádvorie	0	0	1
4844	166	zastavaná plocha a nádvorie	0	0	1
4847	106	záhrada	0	0	1
4848	107	zastavaná plocha a nádvorie	0	0	1
4851	196	zastavaná plocha a nádvorie	0	0	1
4852	183	zastavaná plocha a nádvorie	0	0	1
4853	174	zastavaná plocha a nádvorie	0	0	1
4855	34	záhrada	0	0	1
4856	178	zastavaná plocha a nádvorie	0	0	1
4859	132	zastavaná plocha a nádvorie	0	0	1
4860	165	zastavaná plocha a nádvorie	0	0	1
4861	167	zastavaná plocha a nádvorie	0	0	1
4871	10000	trvalý trávny porast	0	0	1
4898	1069	záhrada	0	0	1
4912	1634	záhrada	0	0	1
4926	1062	záhrada	0	0	1
4941/200	25	záhrada	0	0	1
4945/200	34	zastavaná plocha a nádvorie	0	0	1
4946	38	záhrada	0	0	1
4970/ 1	246	záhrada	0	0	1
4972	80	záhrada	0	0	1
4998/100	58	záhrada	0	0	1
4998/200	106	záhrada	0	0	1
5000	92	záhrada	0	0	1
5012/ 18	139	ostatná plocha	0	0	1
5013/ 4	282	ostatná plocha	0	0	1
5132/ 2	352	ostatná plocha	0	0	1
5132/ 3	253	ostatná plocha	0	0	1
5162	13	ostatná plocha	0	0	1
5163	165	ostatná plocha	0	0	1
5186/ 2	2	záhrada	0	0	1
5261/ 1	49	zastavaná plocha a nádvorie	0	0	1
5291	1142	záhrada	0	0	1
5293	586	záhrada	0	0	1
5294	454	zastavaná plocha a nádvorie	0	0	1
5297	853	záhrada	0	0	1
5298	57	zastavaná plocha a nádvorie	0	0	1
5314/ 2	78	ostatná plocha	0	0	1
5338	175	záhrada	0	0	1
5340/ 2	254	záhrada	0	0	1
5341/ 2	288	zastavaná plocha a nádvorie	0	0	1
5342/ 1	420	orná pôda	0	0	1
5342/ 2	24	orná pôda	0	0	1
7245	699	ostatná plocha	0	0	1
7246	184	trvalý trávny porast	0	0	1
7247	330	záhrada	0	0	1
7248/ 1	240	orná pôda	0	0	1
7249/ 2	518	ostatná plocha	0	0	1
7308/ 3	210	orná pôda	0	0	1
7313/ 2	241	záhrada	0	0	1
7314/ 1	36	orná pôda	0	0	1

## PARCELY registra "E" evidované na mape určeného operátu

arcelné číslo	Výmera v m <sup>2</sup>	Druh pozemku	ôvodné k.ú.	očet č. UO	Umiest pozemku
4840/ 6	53	zastavaná plocha a nádvorie	0	0	1
4840/ 10	45	zastavaná plocha a nádvorie	0	0	1
4840/ 20	41	ostatná plocha	0	0	1
4840/ 21	2584	ostatná plocha	0	0	1
4840/ 22	95	ostatná plocha	0	0	1
4840/ 110	80	zastavaná plocha a nádvorie	0	0	1
4840/ 113	443	trvalý trávny porast	0	0	1
4840/ 600	168	zastavaná plocha a nádvorie	0	0	1
4841	203	zastavaná plocha a nádvorie	0	0	1
4842	168	zastavaná plocha a nádvorie	0	0	1
4843	178	zastavaná plocha a nádvorie	0	0	1
4844	166	zastavaná plocha a nádvorie	0	0	1
4847	106	záhrada	0	0	1
4848	107	zastavaná plocha a nádvorie	0	0	1
4851	196	zastavaná plocha a nádvorie	0	0	1
4852	183	zastavaná plocha a nádvorie	0	0	1
4853	174	zastavaná plocha a nádvorie	0	0	1
4855	34	záhrada	0	0	1
4856	178	zastavaná plocha a nádvorie	0	0	1
4859	132	zastavaná plocha a nádvorie	0	0	1
4860	165	zastavaná plocha a nádvorie	0	0	1
4861	167	zastavaná plocha a nádvorie	0	0	1
4871	10000	trvalý trávny porast	0	0	1
4898	1069	záhrada	0	0	1
4912	1634	záhrada	0	0	1
4926	1062	záhrada	0	0	1
4941/200	25	záhrada	0	0	1
4945/200	34	zastavaná plocha a nádvorie	0	0	1
4946	38	záhrada	0	0	1
4970/ 1	246	záhrada	0	0	1
4972	80	záhrada	0	0	1
4998/100	58	záhrada	0	0	1
4998/200	106	záhrada	0	0	1
5000	92	záhrada	0	0	1
5012/ 18	139	ostatná plocha	0	0	1
5013/ 4	282	ostatná plocha	0	0	1
5132/ 2	352	ostatná plocha	0	0	1
5132/ 3	253	ostatná plocha	0	0	1
5162	13	ostatná plocha	0	0	1
5163	165	ostatná plocha	0	0	1
5186/ 2	2	záhrada	0	0	1
5261/ 1	49	zastavaná plocha a nádvorie	0	0	1
5291	1142	záhrada	0	0	1
5293	586	záhrada	0	0	1
5294	454	zastavaná plocha a nádvorie	0	0	1
5297	853	záhrada	0	0	1
5298	57	zastavaná plocha a nádvorie	0	0	1
5314/ 2	78	ostatná plocha	0	0	1
5338	175	záhrada	0	0	1
5340/ 2	254	záhrada	0	0	1
5341/ 2	288	zastavaná plocha a nádvorie	0	0	1
5342/ 1	420	orná pôda	0	0	1
5342/ 2	24	orná pôda	0	0	1
7245	699	ostatná plocha	0	0	1
7246	184	trvalý trávny porast	0	0	1
7247	330	záhrada	0	0	1
7248/ 1	240	orná pôda	0	0	1
7249/ 2	518	ostatná plocha	0	0	1
7308/ 3	210	orná pôda	0	0	1
7313/ 2	241	záhrada	0	0	1
7314/ 1	36	orná pôda	0	0	1

## PARCELY registra "E" evidované na mape určeného operátu

arcelné číslo	Výmera v m2	Druh pozemku	ôvodné k.ú.	očet č. UO	Umiest pozemku
7318	240	záhrada	0	0	1
7322	181	zastavaná plocha a nádvorie	0	0	1
7323	131	zastavaná plocha a nádvorie	0	0	1
7337	162	zastavaná plocha a nádvorie	0	0	1
7338	357	zastavaná plocha a nádvorie	0	0	1
7339	25	záhrada	0	0	1
7344	224	zastavaná plocha a nádvorie	0	0	1
7345	26	záhrada	0	0	1
7523	295	zastavaná plocha a nádvorie	0	0	1
7524	241	zastavaná plocha a nádvorie	0	0	1
7540/ 2	119	zastavaná plocha a nádvorie	0	0	1
7541/ 1	126	zastavaná plocha a nádvorie	0	0	1
7545	142	záhrada	0	0	1
7546	176	zastavaná plocha a nádvorie	0	0	1
7547	202	zastavaná plocha a nádvorie	0	0	1
7548	164	zastavaná plocha a nádvorie	0	0	1
7549	214	záhrada	0	0	1
7593/ 2	147	ostatná plocha	0	0	1
7603/ 1	101	zastavaná plocha a nádvorie	0	0	1
7603/ 2	1398	ostatná plocha	0	0	1
7617	576	zastavaná plocha a nádvorie	0	0	1
7618	326	záhrada	0	0	1
7703/ 2	11	ostatná plocha	0	0	1
7776/ 6	66	ostatná plocha	0	0	1
7855/ 2	211	zastavaná plocha a nádvorie	0	0	1
7893	236	zastavaná plocha a nádvorie	0	0	1
7894	140	zastavaná plocha a nádvorie	0	0	1
7895	189	zastavaná plocha a nádvorie	0	0	1
7896/ 1	200	zastavaná plocha a nádvorie	0	0	1
7896/ 2	6	zastavaná plocha a nádvorie	0	0	1
7897	667	záhrada	0	0	1
7898	74	zastavaná plocha a nádvorie	0	0	1
7899	1180	zastavaná plocha a nádvorie	0	0	1
7900	339	zastavaná plocha a nádvorie	0	0	1
7901	322	záhrada	0	0	1
7902	311	zastavaná plocha a nádvorie	0	0	1
7903	16	zastavaná plocha a nádvorie	0	0	1
7907	21	zastavaná plocha a nádvorie	0	0	1
7908	94	záhrada	0	0	1
7909	78	zastavaná plocha a nádvorie	0	0	1
7911	2	záhrada	0	0	1
7914	479	orná pôda	0	0	1
7915	224	zastavaná plocha a nádvorie	0	0	1
7919/ 1	11	záhrada	0	0	1
7919/ 2	144	záhrada	0	0	1
7920/ 1	196	záhrada	0	0	1
7920/ 2	164	záhrada	0	0	1
7921/ 1	28	záhrada	0	0	1
7921/ 2	4	záhrada	0	0	1
7921/ 3	68	záhrada	0	0	1
7922/ 1	285	záhrada	0	0	1
7922/ 2	339	záhrada	0	0	1
7926	184	ostatná plocha	0	0	1
7928/ 1	1248	záhrada	0	0	1
7928/ 2	110	záhrada	0	0	1
7929	1073	záhrada	0	0	1
7930	277	zastavaná plocha a nádvorie	0	0	1
7931/ 1	118	záhrada	0	0	1
7931/ 2	78	záhrada	0	0	1
7933	121	zastavaná plocha a nádvorie	0	0	1
7934	130	zastavaná plocha a nádvorie	0	0	1
7937	130	zastavaná plocha a nádvorie	0	0	1
7938	256	zastavaná plocha a nádvorie	0	0	1
7939	404	zastavaná plocha a nádvorie	0	0	1
7940/ 1	611	záhrada	0	0	1
7940/ 3	114	ostatná plocha	0	0	1
7941	747	vinica	0	0	1
7942/ 1	357	zastavaná plocha a nádvorie	0	0	1
7942/ 2	53	zastavaná plocha a nádvorie	0	0	1
7948/ 1	199	zastavaná plocha a nádvorie	0	0	1
7949/ 1	391	zastavaná plocha a nádvorie	0	0	1
7951/ 1	64	zastavaná plocha a nádvorie	0	0	1
8001	971	zastavaná plocha a nádvorie	0	0	1
8002	248	záhrada	0	0	1
8003/ 2	128	zastavaná plocha a nádvorie	0	0	1
8006	157	zastavaná plocha a nádvorie	0	0	1
8007/ 1	173	zastavaná plocha a nádvorie	0	0	1
8007/ 2	6	záhrada	0	0	1
8008/ 1	108	zastavaná plocha a nádvorie	0	0	1
8008/ 2	55	zastavaná plocha a nádvorie	0	0	1
8009	322	záhrada	0	0	1
8024	844	zastavaná plocha a nádvorie	0	0	1
8036	290	zastavaná plocha a nádvorie	0	0	1
8037	467	zastavaná plocha a nádvorie	0	0	1
8038	287	zastavaná plocha a nádvorie	0	0	1
8043	196	záhrada	0	0	1
8044	539	zastavaná plocha a nádvorie	0	0	1
8046	382	zastavaná plocha a nádvorie	0	0	1
8067	9	zastavaná plocha a nádvorie	0	0	1
8070	7	zastavaná plocha a nádvorie	0	0	1
8071/200	18	zastavaná plocha a nádvorie	0	0	1
8072	14	zastavaná plocha a nádvorie	0	0	1
8118	62	zastavaná plocha a nádvorie	0	0	1
8119	493	záhrada	0	0	1
8121	199	zastavaná plocha a nádvorie	0	0	1
8124	208	zastavaná plocha a nádvorie	0	0	1
8127	503	zastavaná plocha a nádvorie	0	0	1
8130	275	zastavaná plocha a nádvorie	0	0	1
8132	101	zastavaná plocha a nádvorie	0	0	1
8140	222	zastavaná plocha a nádvorie	0	0	1
8265	610	zastavaná plocha a nádvorie	0	0	1
8299	2	zastavaná plocha a nádvorie	0	0	1
8300/ 2	65	zastavaná plocha a nádvorie	0	0	1
8302	140	zastavaná plocha a nádvorie	0	0	1
8304	92	zastavaná plocha a nádvorie	0	0	1
8305/ 1	113	zastavaná plocha a nádvorie	0	0	1
8306	253	zastavaná plocha a nádvorie	0	0	1
8307	280	zastavaná plocha a nádvorie	0	0	1
8308/ 1	66	zastavaná plocha a nádvorie	0	0	1
8308/ 2	316	zastavaná plocha a nádvorie	0	0	1
8309	206	zastavaná plocha a nádvorie	0	0	1
8311	343	zastavaná plocha a nádvorie	0	0	1
8312/ 3	325	zastavaná plocha a nádvorie	0	0	1
8313/ 1	275	zastavaná plocha a nádvorie	0	0	1

## PARCELY registra "E" evidované na mape určeného operátu

arcelné číslo	Výmera v m2	Druh pozemku	ôvodné k.ú.	očet č. UO	Umiest pozemku
7928/ 1	1248	záhrada	0	0	1
7928/ 2	110	záhrada	0	0	1
7929	1073	záhrada	0	0	1
7930	277	zastavaná plocha a nádvorie	0	0	1
7931/ 1	118	záhrada	0	0	1
7931/ 2	78	záhrada	0	0	1
7933	121	zastavaná plocha a nádvorie	0	0	1
7934	130	zastavaná plocha a nádvorie	0	0	1
7937	130	zastavaná plocha a nádvorie	0	0	1
7938	256	zastavaná plocha a nádvorie	0	0	1
7939	404	zastavaná plocha a nádvorie	0	0	1
7940/ 1	611	záhrada	0	0	1
7940/ 3	114	ostatná plocha	0	0	1
7941	747	vinica	0	0	1
7942/ 1	357	zastavaná plocha a nádvorie	0	0	1
7942/ 2	53	zastavaná plocha a nádvorie	0	0	1
7948/ 1	199	zastavaná plocha a nádvorie	0	0	1
7949/ 1	391	zastavaná plocha a nádvorie	0	0	1
7951/ 1	64	zastavaná plocha a nádvorie	0	0	1
8001	971	zastavaná plocha a nádvorie	0	0	1
8002	248	záhrada	0	0	1
8003/ 2	128	zastavaná plocha a nádvorie	0	0	1
8006	157	zastavaná plocha a nádvorie	0	0	1
8007/ 1	173	zastavaná plocha a nádvorie	0	0	1
8007/ 2	6	záhrada	0	0	1
8008/ 1	108	zastavaná plocha a nádvorie	0	0	1
8008/ 2	55	zastavaná plocha a nádvorie	0	0	1
8009	322	záhrada	0	0	1
8024	844	zastavaná plocha a nádvorie	0	0	1
8036	290	zastavaná plocha a nádvorie	0	0	1
8037	467	zastavaná plocha a nádvorie	0	0	1
8038	287	zastavaná plocha a nádvorie	0	0	1
8043	196	záhrada	0	0	1
8044	539	zastavaná plocha a nádvorie	0	0	1
8046	382	zastavaná plocha a nádvorie	0	0	1
8067	9	zastavaná plocha a nádvorie	0	0	1
8070	7	zastavaná plocha a nádvorie	0	0	1
8071/200	18	zastavaná plocha a nádvorie	0	0	1
8072	14	zastavaná plocha a nádvorie	0	0	1
8118	62	zastavaná plocha a nádvorie	0	0	1
8119	493	záhrada	0	0	1
8121	199	zastavaná plocha a nádvorie	0	0	1
8124	208	zastavaná plocha a nádvorie	0	0	1
8127	503	zastavaná plocha a nádvorie	0	0	1
8130	275	zastavaná plocha a nádvorie	0	0	1
8132	101	zastavaná plocha a nádvorie	0	0	1
8140	222	zastavaná plocha a nádvorie	0	0	1
8265	610	zastavaná plocha a nádvorie	0	0	1
8299	2	zastavaná plocha a nádvorie	0	0	1
8300/ 2	65	zastavaná plocha a nádvorie	0	0	1
8302	140	zastavaná plocha a nádvorie	0	0	1
8304	92	zastavaná plocha a nádvorie	0	0	1
8305/ 1	113	zastavaná plocha a nádvorie	0	0	1
8306	253	zastavaná plocha a nádvorie	0	0	1
8307	280	zastavaná plocha a nádvorie	0	0	1
8308/ 1	66	zastavaná plocha a nádvorie	0	0	1
8308/ 2	316	zastavaná plocha a nádvorie	0	0	1
8309	206	zastavaná plocha a nádvorie	0	0	1
8311	343	zastavaná plocha a nádvorie	0	0	1
8312/ 3	325	zastavaná plocha a nádvorie	0	0	1
8313/ 1	275	zastavaná plocha a nádvorie	0	0	1

## PARCELY registra "E" evidované na mape určeného operátu

arcelné číslo	Výmera v m <sup>2</sup>	Druh pozemku	ôvodné k.ú.	očet č. UO	Umiest pozemku
8323	59	zastavaná plocha a nádvorie	0	0	1
8325	40	zastavaná plocha a nádvorie	0	0	1
8326	85	zastavaná plocha a nádvorie	0	0	1
8327	382	zastavaná plocha a nádvorie	0	0	1
8330	1	zastavaná plocha a nádvorie	0	0	1
8340	115	zastavaná plocha a nádvorie	0	0	1
8341	71	zastavaná plocha a nádvorie	0	0	1
8342	1	zastavaná plocha a nádvorie	0	0	1
8394	40	zastavaná plocha a nádvorie	0	0	1
8397	22	zastavaná plocha a nádvorie	0	0	1
8398	24	zastavaná plocha a nádvorie	0	0	1
8399	33	zastavaná plocha a nádvorie	0	0	1
8400	17	zastavaná plocha a nádvorie	0	0	1
8402/ 2	33	ostatná plocha	0	0	1
8411	5	zastavaná plocha a nádvorie	0	0	1
8414	77	zastavaná plocha a nádvorie	0	0	1
8438/ 4	6	ostatná plocha	0	0	1
8441/ 5	69	ostatná plocha	0	0	1
8442	170	zastavaná plocha a nádvorie	0	0	1
8448/ 2	1383	ostatná plocha	0	0	1
8451	298	záhrada	0	0	1
8452	127	ostatná plocha	0	0	1
8455	8	zastavaná plocha a nádvorie	0	0	1
8528	9	zastavaná plocha a nádvorie	0	0	1
8529	478	ostatná plocha	0	0	1
8537	48	ostatná plocha	0	0	1
8572/ 2	116	zastavaná plocha a nádvorie	0	0	1
8574/ 2	28	zastavaná plocha a nádvorie	0	0	1
8574/ 6	58	ostatná plocha	0	0	1
8574/ 7	17	ostatná plocha	0	0	1
8579/ 3	13	zastavaná plocha a nádvorie	0	0	1
8580/ 1	2	zastavaná plocha a nádvorie	0	0	1
8585	11	zastavaná plocha a nádvorie	0	0	1
8596/ 1	20	zastavaná plocha a nádvorie	0	0	1
8598	17	zastavaná plocha a nádvorie	0	0	1
8602	113	ostatná plocha	0	0	1
8620	37	zastavaná plocha a nádvorie	0	0	1
8621	70	zastavaná plocha a nádvorie	0	0	1
8623	40	záhrada	0	0	1
8624	47	zastavaná plocha a nádvorie	0	0	1
8625	32	zastavaná plocha a nádvorie	0	0	1
8626	29	zastavaná plocha a nádvorie	0	0	1
8627	9	zastavaná plocha a nádvorie	0	0	1
8629	7	zastavaná plocha a nádvorie	0	0	1
8630	7	zastavaná plocha a nádvorie	0	0	1
8631	31	zastavaná plocha a nádvorie	0	0	1
8633	64	zastavaná plocha a nádvorie	0	0	1
8634	106	zastavaná plocha a nádvorie	0	0	1
8635	98	zastavaná plocha a nádvorie	0	0	1
8636	107	zastavaná plocha a nádvorie	0	0	1
8637	74	zastavaná plocha a nádvorie	0	0	1
8668	617	zastavaná plocha a nádvorie	0	0	1
8669	125	zastavaná plocha a nádvorie	0	0	1
8789	8	záhrada	0	0	1
8790/ 2	8	záhrada	0	0	1
8791	317	zastavaná plocha a nádvorie	0	0	1
8792	192	zastavaná plocha a nádvorie	0	0	1
8796/ 2	116	ostatná plocha	0	0	1
8862	88	záhrada	0	0	1
8863/ 2	38	zastavaná plocha a nádvorie	0	0	1

informatívny výpis

17/47

ďalšie platné k: 26.03.2019 18:00

## PARCELY registra "E" evidované na mape určeného operátu

arcelné číslo	Výmera v m <sup>2</sup>	Druh pozemku	ôvodné k.ú.	očet č. UO	Umiest pozemku
8876	22	zastavaná plocha a nádvorie	0	0	1
8880	17	zastavaná plocha a nádvorie	0	0	1
8899/ 1	397	ostatná plocha	0	0	1
8902/ 2	317	ostatná plocha	0	0	1
8903/ 1	146	zastavaná plocha a nádvorie	0	0	1
8903/ 3	411	ostatná plocha	0	0	1
8904/ 1	127	zastavaná plocha a nádvorie	0	0	1
8904/ 2	5	zastavaná plocha a nádvorie	0	0	1
8905/ 4	12	zastavaná plocha a nádvorie	0	0	1
8943/ 5	23	ostatná plocha	0	0	1
8943/ 8	203	zastavaná plocha a nádvorie	0	0	1
8944	194	zastavaná plocha a nádvorie	0	0	1
8945/ 1	1055	ostatná plocha	0	0	1
8945/ 2	372	záhrada	0	0	1
8945/ 5	194	zastavaná plocha a nádvorie	0	0	1
8946/ 1	870	ostatná plocha	0	0	1
8981	95	zastavaná plocha a nádvorie	0	0	1
8988/ 3	119	zastavaná plocha a nádvorie	0	0	1
8988/ 4	114	zastavaná plocha a nádvorie	0	0	1
8988/ 6	2	zastavaná plocha a nádvorie	0	0	1
8988/ 7	5	zastavaná plocha a nádvorie	0	0	1
8989	203	záhrada	0	0	1
8992	147	záhrada	0	0	1
9000	237	záhrada	0	0	1
9013	2865	ostatná plocha	0	0	1
9026/ 6	268	ostatná plocha	0	0	1
9173/ 1	30	ostatná plocha	0	0	1
9173/ 2	7	ostatná plocha	0	0	1
9861	71	záhrada	0	0	1
9862	122	zastavaná plocha a nádvorie	0	0	1
9864	324	záhrada	0	0	1
10160/ 1	305	záhrada	0	0	1
10160/ 2	207	záhrada	0	0	1
10160/ 3	208	záhrada	0	0	1
10161	764	zastavaná plocha a nádvorie	0	0	1
10162	780	zastavaná plocha a nádvorie	0	0	1
10164	73	zastavaná plocha a nádvorie	0	0	1
10165	64	zastavaná plocha a nádvorie	0	0	1
10166	2301	záhrada	0	0	1
10168/ 2	119	ostatná plocha	0	0	1
10169	99	zastavaná plocha a nádvorie	0	0	1
10170	53	záhrada	0	0	1
10198	177	zastavaná plocha a nádvorie	0	0	1
10208/ 2	375	ostatná plocha	0	0	1
10209	91	zastavaná plocha a nádvorie	0	0	1
10210	59	zastavaná plocha a nádvorie	0	0	1
10218	29	zastavaná plocha a nádvorie	0	0	1
10219	65	zastavaná plocha a nádvorie	0	0	1
10223	55	zastavaná plocha a nádvorie	0	0	1
10226	169	zastavaná plocha a nádvorie	0	0	1
10227/ 1	120	zastavaná plocha a nádvorie	0	0	1
10227/ 2	85	zastavaná plocha a nádvorie	0	0	1
10229	5	záhrada	0	0	1
10230/ 1	116	zastavaná plocha a nádvorie	0	0	1
10230/ 2	73	zastavaná plocha a nádvorie	0	0	1
10232/ 2	28	zastavaná plocha a nádvorie	0	0	1
10233/ 1	122	zastavaná plocha a nádvorie	0	0	1
10233/ 2	194	zastavaná plocha a nádvorie	0	0	1
10234/ 1	118	zastavaná plocha a nádvorie	0	0	1

informatívny výpis

18/47

ďalšie platné k: 26.03.2019 18:00

## PARCELY registra "E" evidované na mape určeného operátu

arcelné číslo	Výmera v m <sup>2</sup>	Druh pozemku	ôvodné k.ú.	očet č. ÚO	Umiest pozemku
10235	305	zastavaná plocha a nádvorie	0	0	1
10236	150	zastavaná plocha a nádvorie	0	0	1
10237	579	zastavaná plocha a nádvorie	0	0	1
10238	143	zastavaná plocha a nádvorie	0	0	1
10239	71	zastavaná plocha a nádvorie	0	0	1
10240	142	zastavaná plocha a nádvorie	0	0	1
10242	509	zastavaná plocha a nádvorie	0	0	1
10246	146	záhrada	0	0	1
10247	121	záhrada	0	0	1
10248	162	záhrada	0	0	1
10249	46	záhrada	0	0	1
10250	46	záhrada	0	0	1
10251	10	záhrada	0	0	1
10254	211	záhrada	0	0	1
10258/ 2	161	zastavaná plocha a nádvorie	0	0	1
10258/ 3	151	zastavaná plocha a nádvorie	0	0	1
10258/ 4	193	zastavaná plocha a nádvorie	0	0	1
10258/ 7	48	zastavaná plocha a nádvorie	0	0	1
10261	621	zastavaná plocha a nádvorie	0	0	1
10262/ 1	927	zastavaná plocha a nádvorie	0	0	1
10262/ 2	260	zastavaná plocha a nádvorie	0	0	1
10266	291	zastavaná plocha a nádvorie	0	0	1
10267	364	zastavaná plocha a nádvorie	0	0	1
10268	23	zastavaná plocha a nádvorie	0	0	1
10269	21	zastavaná plocha a nádvorie	0	0	1
10270	33	zastavaná plocha a nádvorie	0	0	1
10271	73	zastavaná plocha a nádvorie	0	0	1
10272	307	zastavaná plocha a nádvorie	0	0	1
10274	340	zastavaná plocha a nádvorie	0	0	1
10280	124	zastavaná plocha a nádvorie	0	0	1
10284/ 1	184	zastavaná plocha a nádvorie	0	0	1
10284/ 2	1	zastavaná plocha a nádvorie	0	0	1
10286/ 1	380	záhrada	0	0	1
10287	300	zastavaná plocha a nádvorie	0	0	1
10288	281	zastavaná plocha a nádvorie	0	0	1
10289	710	zastavaná plocha a nádvorie	0	0	1
10294	5	zastavaná plocha a nádvorie	0	0	1
10297	49	zastavaná plocha a nádvorie	0	0	1
10304	44	zastavaná plocha a nádvorie	0	0	1
10314	45	zastavaná plocha a nádvorie	0	0	1
10315	44	zastavaná plocha a nádvorie	0	0	1
10328/ 1	28	záhrada	0	0	1
10329	66	zastavaná plocha a nádvorie	0	0	1
10376/ 2	125	záhrada	0	0	1
20776/ 7	378	orná pôda	0	0	1
21229/ 3	1782	trvalý trávny porast	0	0	1
21229/ 4	4923	lesný pozemok	0	0	1
21229/ 23	1386	zastavaná plocha a nádvorie	0	0	1
21229/ 24	1296	zastavaná plocha a nádvorie	0	0	1
21236	102	zastavaná plocha a nádvorie	0	0	1
21237	231	zastavaná plocha a nádvorie	0	0	1
21238	325	ostatná plocha	0	0	1
21239	277	ostatná plocha	0	0	1
21339	260	ostatná plocha	0	0	1
21340	5914	zastavaná plocha a nádvorie	0	0	1
21345/ 1	774	ostatná plocha	0	0	1
21345/ 2	129	ostatná plocha	0	0	1
21345/ 3	96	ostatná plocha	0	0	1
21353	2819	ostatná plocha	0	0	1
21354	1016	ostatná plocha	0	0	1
21355	1205	ostatná plocha	0	0	1
21356	6091	ostatná plocha	0	0	1
21359	610	ostatná plocha	0	0	1
21360	2756	ostatná plocha	0	0	1
21365/ 1	163	ostatná plocha	0	0	1
21365/ 2	4	ostatná plocha	0	0	1
21371	5609	ostatná plocha	0	0	1
21372/ 2	243	ostatná plocha	0	0	1
21374/ 1	163	ostatná plocha	0	0	1
21388	3390	ostatná plocha	0	0	1
21391/ 1	3438	ostatná plocha	0	0	1
21391/ 2	8	ostatná plocha	0	0	1
21408	1581	ostatná plocha	0	0	1
21422	3061	ostatná plocha	0	0	1
21425	1403	ostatná plocha	0	0	1
21426	506	ostatná plocha	0	0	1
21428/ 1	737	ostatná plocha	0	0	1
21429	168	ostatná plocha	0	0	1
21432/ 1	362	ostatná plocha	0	0	1
21432/ 2	35	ostatná plocha	0	0	1
21433	12	ostatná plocha	0	0	1
21435	885	ostatná plocha	0	0	1
21438/ 1	1284	ostatná plocha	0	0	1
21438/ 2	18	ostatná plocha	0	0	1
21442	4417	ostatná plocha	0	0	1
21443	182	ostatná plocha	0	0	1
21446	3610	ostatná plocha	0	0	1
21447	108	ostatná plocha	0	0	1
21448	370	ostatná plocha	0	0	1
21451	62	ostatná plocha	0	0	1
21462	115	ostatná plocha	0	0	1
21476	2	ostatná plocha	0	0	1
21479	245	ostatná plocha	0	0	1
21480	6	ostatná plocha	0	0	1
21481/ 1	633	ostatná plocha	0	0	1
21481/ 2	257	ostatná plocha	0	0	1
21488/ 2	138	ostatná plocha	0	0	1
21490	4646	ostatná plocha	0	0	1
21491	13931	ostatná plocha	0	0	1
21492/ 1	3149	ostatná plocha	0	0	1
21492/ 2	38	ostatná plocha	0	0	1
21492/ 3	2592	ostatná plocha	0	0	1
21492/ 4	34	ostatná plocha	0	0	1
21492/ 5	154	ostatná plocha	0	0	1
21493	406	ostatná plocha	0	0	1
21494	1125	ostatná plocha	0	0	1
21496	978	ostatná plocha	0	0	1
21497	1396	orná pôda	0	0	1
21498	1021	ostatná plocha	0	0	1
21501	142	trvalý trávny porast	0	0	1

## PARCELY registra "E" evidované na mape určeného operátu

arcelné číslo	Výmera v m <sup>2</sup>	Druh pozemku	ôvodné k.ú.	očet č. ÚO	Umiest pozemku
21356	6091	ostatná plocha	0	0	1
21359	610	ostatná plocha	0	0	1
21360	2756	ostatná plocha	0	0	1
21365/ 1	163	ostatná plocha	0	0	1
21365/ 2	4	ostatná plocha	0	0	1
21371	5609	ostatná plocha	0	0	1
21372/ 2	243	ostatná plocha	0	0	1
21374/ 1	163	ostatná plocha	0	0	1
21388	3390	ostatná plocha	0	0	1
21391/ 1	3438	ostatná plocha	0	0	1
21391/ 2	8	ostatná plocha	0	0	1
21408	1581	ostatná plocha	0	0	1
21422	3061	ostatná plocha	0	0	1
21425	1403	ostatná plocha	0	0	1
21426	506	ostatná plocha	0	0	1
21428/ 1	737	ostatná plocha	0	0	1
21429	168	ostatná plocha	0	0	1
21432/ 1	362	ostatná plocha	0	0	1
21432/ 2	35	ostatná plocha	0	0	1
21433	12	ostatná plocha	0	0	1
21435	885	ostatná plocha	0	0	1
21438/ 1	1284	ostatná plocha	0	0	1
21438/ 2	18	ostatná plocha	0	0	1
21442	4417	ostatná plocha	0	0	1
21443	182	ostatná plocha	0	0	1
21446	3610	ostatná plocha	0	0	1
21447	108	ostatná plocha	0	0	1
21448	370	ostatná plocha	0	0	1
21451	62	ostatná plocha	0	0	1
21462	115	ostatná plocha	0	0	1
21476	2	ostatná plocha	0	0	1
21479	245	ostatná plocha	0	0	1
21480	6	ostatná plocha	0	0	1
21481/ 1	633	ostatná plocha	0	0	1
21481/ 2	257	ostatná plocha	0	0	1
21488/ 2	138	ostatná plocha	0	0	1
21490	4646	ostatná plocha	0	0	1
21491	13931	ostatná plocha	0	0	1
21492/ 1	3149	ostatná plocha	0	0	1
21492/ 2	38	ostatná plocha	0	0	1
21492/ 3	2592	ostatná plocha	0	0	1
21492/ 4	34	ostatná plocha	0	0	1
21492/ 5	154	ostatná plocha	0	0	1
21493	406	ostatná plocha	0	0	1
21494	1125	ostatná plocha	0	0	1
21496	978	ostatná plocha	0	0	1
21497	1396	orná pôda	0	0	1
21498	1021	ostatná plocha	0	0	1
21501	142	trvalý trávny porast	0	0	1

## PARCELY registra "E" evidované na mape určeného operátu

arcelné číslo	Výmera v m <sup>2</sup>	Druh pozemku	ôvodné k.ú.	očet č. ÚO	Umiest pozemku
10235	305	zastavaná plocha a nádvorie	0	0	1
10236	150	zastavaná plocha a nádvorie	0	0	1
10237	579	zastavaná plocha a nádvorie	0	0	1
10238	143	zastavaná plocha a nádvorie	0	0	1
10239	71	zastavaná plocha a nádvorie	0	0	1
10240	142	zastavaná plocha a nádvorie	0	0	1
10242	509	zastavaná plocha a nádvorie	0	0	1
10246	146	záhrada	0	0	1
10247	121	záhrada	0	0	1
10248	162	záhrada	0	0	1
10249	46	záhrada	0	0	1
10250	46	záhrada	0	0	1
10251	10	záhrada	0	0	1
10254	211	záhrada	0	0	1
10258/ 2	161	zastavaná plocha a nádvorie	0	0	1
10258/ 3	151	zastavaná plocha a nádvorie	0	0	1
10258/ 4	193	zastavaná plocha a nádvorie	0	0	1
10258/ 7	48	zastavaná plocha a nádvorie	0	0	1
10261	621	zastavaná plocha a nádvorie	0	0	1
10262/ 1	927	zastavaná plocha a nádvorie	0	0	1
10262/ 2	260	zastavaná plocha a nádvorie	0	0	1
10266	291	zastavaná plocha a nádvorie	0	0	1
10267	364	zastavaná plocha a nádvorie	0	0	1
10268	23	zastavaná plocha a nádvorie	0	0	1
10269	21	zastavaná plocha a nádvorie	0	0	1
10270	33	zastavaná plocha a nádvorie	0	0	1
10271	73	zastavaná plocha a nádvorie	0	0	1
10272	307	zastavaná plocha a nádvorie	0	0	1
10274	340	zastavaná plocha a nádvorie	0	0	1
10280	124	zastavaná plocha a nádvorie	0	0	1
10284/ 1	184	zastavaná plocha a nádvorie	0	0	1
10284/ 2	1	zastavaná plocha a nádvorie	0	0	1
10286/ 1	380	záhrada	0	0	1
10287	300	zastavaná plocha a nádvorie	0	0	1
10288	281	zastavaná plocha a nádvorie	0	0	1
10289	710	zastavaná plocha a nádvorie	0	0	1
10294	5	zastavaná plocha a nádvorie	0	0	1
10297	49	zastavaná plocha a nádvorie	0	0	1
10304	44	zastavaná plocha a nádvorie	0	0	1
10314	45	zastavaná plocha a nádvorie	0	0	1
10315	44	zastavaná plocha a nádvorie	0	0	1
10328/ 1	28	záhrada	0	0	1
10329	66	zastavaná plocha a nádvorie	0	0	1
10376/ 2	125	záhrada	0	0	1
20776/ 7	378	orná pôda	0	0	1
21229/ 3	1782	trvalý trávny porast	0	0	1
21229/ 4	4923	lesný pozemok	0	0	1
21229/ 23	1386	zastavaná plocha a nádvorie	0	0	1
21229/ 24	1296	zastavaná plocha a nádvorie	0	0	1
21236	102	zastavaná plocha a nádvorie	0	0	1
21237	231	zastavaná plocha a nádvorie	0	0	1
21238	325	ostatná plocha	0	0	1
21239	277	ostatná plocha	0	0	1
21339	260	ostatná plocha	0	0	1
21340	5914	zastavaná plocha a nádvorie	0	0	1
21345/ 1	774	ostatná plocha	0	0	1
21345/ 2	129	ostatná plocha	0	0	1
21345/ 3	96	ostatná plocha	0	0	1
21353	2819	ostatná plocha	0	0	1
21354	1016	ostatná plocha	0	0	1
21355	1205	ostatná plocha	0	0	1



## PARCELY registra "E" evidované na mape určeného operátu

arcelné číslo	Výmera v m <sup>2</sup>	Druh pozemku	ôvodné k.ú.	očet č. UO	Umiest pozemku
21716/ 1	2301	ostatná plocha	0	0	1
21716/ 2	1	ostatná plocha	0	0	1
21717/ 1	2272	ostatná plocha	0	0	1
21717/ 2	57	ostatná plocha	0	0	1
21717/ 3	179	ostatná plocha	0	0	1
21719	20	ostatná plocha	0	0	1
21722	2952	ostatná plocha	0	0	1
21724	2370	ostatná plocha	0	0	1
21725/100	1211	ostatná plocha	0	0	1
21725/200	466	ostatná plocha	0	0	1
21725/400	18	ostatná plocha	0	0	1
21727	637	ostatná plocha	0	0	1
21732	825	ostatná plocha	0	0	1
21734	17	ostatná plocha	0	0	1
21735	2428	ostatná plocha	0	0	1
21739/ 1	825	ostatná plocha	0	0	1
21739/ 2	357	ostatná plocha	0	0	1
21739/ 3	398	ostatná plocha	0	0	1
21740/ 1	637	ostatná plocha	0	0	1
21740/ 2	29	ostatná plocha	0	0	1
21744	24684	ostatná plocha	0	0	1
<b>PLOMBA VYZNAČENÁ NA ZÁKLADE Z - 2565/2019</b>					
21747	2	ostatná plocha	0	0	1
21750/ 1	2797	ostatná plocha	0	0	1
21750/ 2	65	ostatná plocha	0	0	1
21750/ 3	38	ostatná plocha	0	0	1
21750/ 4	523	ostatná plocha	0	0	1
21751	623	ostatná plocha	0	0	1
21754/ 1	314	ostatná plocha	0	0	1
21754/ 2	817	ostatná plocha	0	0	1
21754/ 3	3958	ostatná plocha	0	0	1
21756	14763	ostatná plocha	0	0	1
21757	184	ostatná plocha	0	0	1
21758/ 1	2054	ostatná plocha	0	0	1
21758/ 2	146	ostatná plocha	0	0	1
21759	9033	ostatná plocha	0	0	1
21763	1572	ostatná plocha	0	0	1
21766	4	ostatná plocha	0	0	1
21770	3223	ostatná plocha	0	0	1
21773	7	ostatná plocha	0	0	1
21779	1154	ostatná plocha	0	0	1
21780	1671	ostatná plocha	0	0	1
21782	1163	ostatná plocha	0	0	1
21783	421	ostatná plocha	0	0	1
21789/ 1	6257	ostatná plocha	0	0	1
21836/ 1	396	ostatná plocha	0	0	1
21836/ 2	925	ostatná plocha	0	0	1
21836/ 3	13	ostatná plocha	0	0	1
21844/ 1	115	ostatná plocha	0	0	1
21844/ 2	8753	ostatná plocha	0	0	1
21844/ 3	12	ostatná plocha	0	0	1
21849	117	ostatná plocha	0	0	1
21851	4059	ostatná plocha	0	0	1
21852	5481	ostatná plocha	0	0	1
21854	2340	ostatná plocha	0	0	1
21856	1259	ostatná plocha	0	0	1
21857/ 1	2354	ostatná plocha	0	0	1
21857/ 2	302	záhrada	0	0	1
21858/ 1	1757	ostatná plocha	0	0	1
21859	672	ostatná plocha	0	0	1
21860	4060	ostatná plocha	0	0	1

informatívny výpis

23/47

daje platné k: 26.03.2019 18:00

## PARCELY registra "E" evidované na mape určeného operátu

arcelné číslo	Výmera v m <sup>2</sup>	Druh pozemku	ôvodné k.ú.	očet č. UO	Umiest pozemku
21862	4412	ostatná plocha	0	0	1
21863	134	ostatná plocha	0	0	1
21896	10602	ostatná plocha	0	0	1
21897	1457	záhrada	0	0	1
21898	1468	záhrada	0	0	1
21900	106	ostatná plocha	0	0	1
21904/ 1	16920	zastavaná plocha a nádvorie	0	0	1
21904/ 2	183	ostatná plocha	0	0	1
21910	146	ostatná plocha	0	0	1
21912	104	ostatná plocha	0	0	1
21916/ 1	15229	ostatná plocha	0	0	1
21917	154	zastavaná plocha a nádvorie	0	0	1
22313	154	ostatná plocha	0	0	1
22344/ 1	6265	ostatná plocha	0	0	1
22344/ 2	4364	ostatná plocha	0	0	1
22344/ 3	717	ostatná plocha	0	0	1
22372/ 1	141	zastavaná plocha a nádvorie	0	0	1
22398/ 2	656	vodná plocha	0	0	1
22418	274	orná pôda	0	0	1
22420/ 1	1150	orná pôda	0	0	1
22420/ 2	5	orná pôda	0	0	1
22420/ 3	1	orná pôda	0	0	1
22479	200	ostatná plocha	0	0	1
22843	1069	ostatná plocha	0	0	1
22844	5559	ostatná plocha	0	0	1
22845	65	ostatná plocha	0	0	1
22846	43	vodná plocha	0	0	1
22850	5	vodná plocha	0	0	1
22851	2871	zastavaná plocha a nádvorie	0	0	1

## Legenda:

Umiestnenie pozemku:

1 - Pozemok je umiestnený v zastavanom území obce

## AST B: VLASTNÍCI A INÉ OPRAVNENÉ OSOBY

or. číslo riezvisko, meno (názov), rodné priezvisko, dátum narodenia, rodné číslo (IČO) a Spoluovlastnícky podiel miesta trvalého pobytu (sídlo) vlastníka

častník právneho vzťahu: Vlastník

1 Hlavné mesto Slovenskej republiky Bratislava, Primaciálne námestie 1, Bratislava, PSC 814 99, SR 1 / 1

## Poznámka

Poznamenáva sa podanie žaloby o určenie vlastníctva k nehnuteľnostiam parc.č.10375/1, 10375/2, 10375/3 a návrh na vydanie predbežného opatrenia na Okresnom súde Bratislava dňa 7.5.2014 pod č.25C/85/2014, P-1652/14

## Titul nadobudnutia

ROEP-Rozhodnutie Správy katastra pre hlavné mesto SR Bratislava č. 3/2010/ROEP Staré

Mesto zo dňa 15.10.2010

Zák.138/91

B20, čd.727/61, Zák.138/91

B16, čd.1713/63, Zák.138/91

B30, čd.1718/63, Zák.138/91

B10, čd.1717/63, Zák.138/91

B18, čd.578/61, Zák.138/91

B3, čd.988/63, Zák.138/91

B10, čd.586/61, Zák.138/91

B1, čd.146/43, Zák.138/91

PVZ 41/67, 473/92, Zák.138/91

B12, čd.570/61, Zák.138/91

KZ 5644/419-M/1970, Zák.138/91

HZ č.3662/862/M, PVZ 19/68, Zák.138/91

HZ č.2942/742-M/MIL/67, PVZ 166/67, §2 zákona č.138/91 Zb, Rozhodnutie č. O-8/2009/ROEP/SM-92

§2 ods.2 zákona č.138/91 Zb,Rozhodnutie č. O-8/2009/ROEP/SM-129

informatívny výpis

24/47

daje platné k: 26.03.2019 18:00



or. číslo *riezvisko, meno (názov), rodné priezvisko, dátum narodenia, rodné číslo (IČO) a Spoluvlastnícky podiel miesta trvalého pobytu (sídlo) vlastníka*

IČO :

Titul nadobudnutia	\$2 zákona č. 138/91 Zb, Rozhodnutie č. O-8/2009/ROEP/SM-96
Titul nadobudnutia	Fin 4554/1967 maj., Zák. 138/91S
Titul nadobudnutia	Rozhodnutie o vyvlastnení č.výst.1069/1963-330, Zák.138/91
Titul nadobudnutia	Fin 4554/1967 maj., Zák.138/91
Titul nadobudnutia	B8, čd.6906/49
Titul nadobudnutia	B12, čd.2839/61, Zák.138/91
Titul nadobudnutia	Rozhodnutie Rp 6446/86, PVZ 390/89, \$2 ods.2 zákona č.138/91 Zb, Rozhodnutie č. O-8/2009/ROEP/SM-121
Titul nadobudnutia	B1, čd.3234/44
Titul nadobudnutia	B6, čd.2542/61, Zák.138/91
Titul nadobudnutia	B12, čd.4166/57, Zák.138/91
Titul nadobudnutia	B6, čd.1541/52
Titul nadobudnutia	HZ č.4328/1982,
Titul nadobudnutia	\$2 ods.1 zákona č.138/91 Zb, Rozhodnutie č. O-8/2009/ROEP/SM-113
Titul nadobudnutia	B25, čd.4300/58, \$2 ods.2 zákona č.138/91 Zb, Rozhodnutie č. O-8/2009/ROEP/SM-113
Titul nadobudnutia	B12, čd.3153/54, \$6 2 ods. 2 zákona č.138/91 Zb, \$Rozhodnutie č. O-8/2009/ROEP/SM-139
Titul nadobudnutia	B19, čd.1703/55, Zák.138/91
Titul nadobudnutia	HZ č.Fin-1770/972, PVZ 1171/72, Zák.138/91
Titul nadobudnutia	HZ č. .../162-M/72, 3090/1972, PVZ 189/72, Zák.138/91
Titul nadobudnutia	HZ č. .../1236-M/72, PVZ 191/72, Zák.138/91
Titul nadobudnutia	HZ č.RUK 11133/74, Zák.138/91
Titul nadobudnutia	HZ č.034/11/73, PVZ 82/74, Zák.138/91
Titul nadobudnutia	Rozhodnutie Fin-2846/1962, PVZ 74/70, Zák.138/91
Titul nadobudnutia	Rozhodnutie č.výst.2121/1971-330, PVZ 188/72, Zák.138/91
Titul nadobudnutia	HZ č.034/11/73, PVZ 82/74, \$2 ods. 5 zákona č.138/91 Zb, Rozhodnutie č. O-8/2009/ROEP/SM-95
Titul nadobudnutia	HZ č.034/11/73, PVZ 82/74, \$2 ods.5 zákona č.138/91 Zb, \$Rozhodnutie č. O-8/2009/ROEP/SM-134
Titul nadobudnutia	HZ č.1122-M/1971, PVZ 32/72, \$2 zákona č.138/91 Zb, Rozhodnutie č. O-8/2009/ROEP/SM-80
Titul nadobudnutia	\$2 zákona č.138/91 Zb, Rozhodnutie č. O-8/2009/ROEP/SM-92
Titul nadobudnutia	Listina č.obch./1059/71, PVZ 263/73
Titul nadobudnutia	\$2 ods.2 zákona č.138/91 Zb, Rozhodnutie č. O-8/2009/ROEP/SM-137
Titul nadobudnutia	B4, čd.3896/17, Zák.138/91
Titul nadobudnutia	B2, čd.2985/47, Zák.138/91
Titul nadobudnutia	\$2 ods.1 zákona č.138/91 Zb, Rozhodnutie č. O-13/11/2009/ROEP/SM
Titul nadobudnutia	B10, čd.386/61, Zák.138/91
Titul nadobudnutia	Delimitačný protokol, PVZ 775/94
Titul nadobudnutia	B8, čd.1333/61, \$2 zákona č.138/91 Zb, Rozhodnutie č. O-8/2009/ROEP/SM-97
Titul nadobudnutia	HZ 2922/1974-011/matr., Zák. 180/95
Titul nadobudnutia	B1, čd.415/63, \$2 zákona č.138/91 Zb, Rozhodnutie č. O-8/2009/ROEP/SM-98
Titul nadobudnutia	\$2 ods. 1 zákona č.138/91 Zb, Rozhodnutie č. O-8/2009/ROEP/SM-46
Titul nadobudnutia	B8, čd.3229/61, Zák.138/91
Titul nadobudnutia	B16, čd.1450/63, \$2 zákona č.138/91 Zb, Rozhodnutie č. O-8/2009/ROEP/SM-97
Titul nadobudnutia	Vyvlastnenie č.3380/59, Zák.138/91, Zák.138/91
Titul nadobudnutia	\$2 ods.2 zákona č.138/91 Zb, Rozhodnutie č. O-8/2009/ROEP/SM-128
Titul nadobudnutia	B6, čd.843/64, Zák.138/91
Titul nadobudnutia	HZ 2922/1974-011/matr., Zák.138/91
Titul nadobudnutia	KZ zo dňa 26.9.1977, Zák.138/91
Titul nadobudnutia	HZ výst.4061/74, Zák.138/91
Titul nadobudnutia	HZ P-2302/1986-152, PVZ 253/91
Titul nadobudnutia	B1, čd.315/63, Zák.138/91
Titul nadobudnutia	KZ zo dňa 10.8.1973, Zák.138/91
Titul nadobudnutia	KZ zo dňa 10.8.1973, Zák.138/91, výkup z LV
Titul nadobudnutia	\$2 ods.1 zákona č.138/91 Zb, Rozhodnutie č. O-8/2009/ROEP/SM-128
Titul nadobudnutia	B14, čd.533/62, Zák.138/91
Titul nadobudnutia	B1, čd.315/63, \$2 zákona č.138/91 Zb, Rozhodnutie č. O-8/2009/ROEP/SM-98
Titul nadobudnutia	\$2 ods. 1 zákona č.138/91 Zb, Rozhodnutie č. O-8/2009/ROEP/SM
Titul nadobudnutia	KZ zo dňa 21.6.1968, Zák.138/91
Titul nadobudnutia	\$2 ods. 5 zákona č.138/91 Zb, Rozhodnutie č. O-90/2008/ROEP/SM-od 6
Titul nadobudnutia	KZ zo dňa 20.12.1983, Zák.138/91
Titul nadobudnutia	HZ HÚ-34/55/81- nv9., 0568/81-matr., PVZ 352/89, Zák.138/91

informatívny výpis

27/47

daje platné k: 26.03.2019 18:00

or. číslo *riezvisko, meno (názov), rodné priezvisko, dátum narodenia, rodné číslo (IČO) a Spoluvlastnícky podiel miesta trvalého pobytu (sídlo) vlastníka*

IČO :

Titul nadobudnutia	B14, čd.2298/63, Zák.138/91
Titul nadobudnutia	HZ 1/34/1970, PVZ 352/89, Zák.138/91
Titul nadobudnutia	KZ, PVZ 352/89, Zák.138/91
Titul nadobudnutia	B1, čd.2927/33, Zák.138/91
Titul nadobudnutia	KZ zo dňa 10.10.1967, PVZ 1820/95
Titul nadobudnutia	PVZ 2918/01
Titul nadobudnutia	HZ č.2423/78-Vie, Fin.147/79-maj., PVZ 138/79, HZ 128/práv./73, Zák.138/91
Titul nadobudnutia	B4, čd.3236/59, Zák.138/91
Titul nadobudnutia	zákon č.138/91 Zb,Rozhodnutie č. O-4/2009/ROEP/SM
Titul nadobudnutia	HZ zo dňa 10.12.1973, Zák.138/91
Titul nadobudnutia	B6, čd.1887/61
Titul nadobudnutia	\$2 ods. 1 zákona č.138/91 Zb,Rozhodnutie č. O-13/13/2009/ROEP/SM
Titul nadobudnutia	KZ zo dňa 6.7.1973, Zák.138/91
Titul nadobudnutia	KZ zo dňa 6.2.1974, Zák.138/91
Titul nadobudnutia	KZ zo dňa 25.6.1973, Zák.138/91
Titul nadobudnutia	KZ, PVZ 102/78, Zák.138/91
Titul nadobudnutia	KZ, PVZ 102/78, Zák.138/91
Titul nadobudnutia	Rozhodnutie čis.výst.5649/1974-Ba, Zák.138/91
Titul nadobudnutia	\$2 ods.1 zákona č.138/91 Zb,\$Rozhodnutie č. O-13/4/2009/ROEP/SM
Titul nadobudnutia	KZ zo dňa 5.4.1974, Zák.138/91, S
Titul nadobudnutia	KZ zo dňa 30.1.1974, Zák.138/91
Titul nadobudnutia	Rozhodnutie č.výst.163/1966-330, Zák.138/91
Titul nadobudnutia	\$2 ods. 1 zákona č.138/91 Zb,Rozhodnutie č. O-13/14/2009/ROEP/SM
Titul nadobudnutia	B1, čd.1810/43, Zák.138/91
Titul nadobudnutia	Vyvlastňovacia dohoda zo dňa 11.3.1960, Zák.138/91
Titul nadobudnutia	B1, čd.1334/62, \$2 ods.2 zákona č.138/91 Zb,\$Rozhodnutie č. O-8/2009/ROEP/SM-133
Titul nadobudnutia	HZ 657/1966-právne, Zák.138/91
Titul nadobudnutia	KZ zo dňa 5.5.1967, Zák.138/91
Titul nadobudnutia	KZ R 364/68 zo dňa 5.7.1966, Zák.138/91
Titul nadobudnutia	KZ zo dňa 15.11.1968, Zák.138/91
Titul nadobudnutia	Vyvlastňovacia dohoda zo dňa 13.4.1960, Zák.138/91
Titul nadobudnutia	HZ 5745/1, Zák.138/91
Titul nadobudnutia	B2, čd.2197/51, Zák.138/91
Titul nadobudnutia	B20, čd.2900/60, Zák.138/91
Titul nadobudnutia	B7, čd.1687/63, Zák.138/91
Titul nadobudnutia	HZ 193/459-práv/76, Zák.138/91
Titul nadobudnutia	B4, čd.4008/58, Zák.138/91
Titul nadobudnutia	B14, čd.2795/61, Zák.138/91
Titul nadobudnutia	B18, čd.1160, Zák.138/91
Titul nadobudnutia	B9, čd.1869/62, Zák.138/91
Titul nadobudnutia	HZ 15565/1978-4/1, PVZ 195/79, Zák.138/91
Titul nadobudnutia	B14, čd.675/62, Zák.138/91
Titul nadobudnutia	Vyvlastňovací výmer zn.výst/515-1955/26/Dr.St/25/, Zák.138/91
Titul nadobudnutia	Vyvlastňovací výmer zn.výst/515-1955/26/Dr.St/25/, Zák.138/91
Titul nadobudnutia	B7, čd.3282/57, Zák.138/91
Titul nadobudnutia	B1, čd.408/63, Zák.138/91
Titul nadobudnutia	\$2 ods.2 zákona č. 138/1991\$Rozhodnutie č. O-8/09/ROEP/SM-37
Titul nadobudnutia	\$2 ods. 1 zákona č.138/91 Zb,Rozhodnutie č. O-13/15/2009/ROEP/SM
Titul nadobudnutia	Rozhodnutie o vyvlastnení č. Výst.-26-9029/58-St/60 zo dňa 16.1.1958
Titul nadobudnutia	B16, čd.2456/63, \$2 zákona č.138/91 Zb, Rozhodnutie č. O-8/2009/ROEP/SM-97
Titul nadobudnutia	B16, čd.2456/63, Zák.138/91
Titul nadobudnutia	. Zák.138/91
Titul nadobudnutia	Vyvlastňovací výmer zn.výst/515-1955/26/Dr.St/25/, PVZ - mesto, Zák.138/91S
Titul nadobudnutia	B25, čd.58/62, Zák.138/91
Titul nadobudnutia	B15, čd.1337/61, Zák.138/91
Titul nadobudnutia	B1, čd.271/59, Zák.138/91
Titul nadobudnutia	B8, čd.587/63,\$2 zákona č.138/91 Zb, Rozhodnutie č. O-8/2009/ROEP/SM-97
Titul nadobudnutia	B1, čd.4646/25, Zák.138/91
Titul nadobudnutia	B11, čd.1008/54, \$2 zákona č.138/91 Zb, Rozhodnutie č. O-8/2009/ROEP/SM-94

informatívny výpis

28/47

daje platné k: 26.03.2019 18:00



or. číslo *riezvisko, meno (názov), rodné priezvisko, dátum narodenia, rodné číslo (IČO) a Spoluvlastnícky podiel miesta trvalého pobytu (sídlo) vlastníka*

IČO :

Titul nadobudnutia	B19, čd.1817/58, Zák.138/91
Titul nadobudnutia	B10, čd.1818/58, Zák.138/91
Titul nadobudnutia	B19, čd.1815/58, Zák.138/91
Titul nadobudnutia	B29, čd.2421/58, Zák.138/91
Titul nadobudnutia	\$2 ods. 1 zákona č.138/91 Zb,Rozhodnutie č. O-138/2009/ROEP/SM-18
Titul nadobudnutia	B17, čd.4676/54, \$2 zákona č.138/91 Zb, Rozhodnutie č. O-8/2009/ROEP/SM-94
Titul nadobudnutia	B19, čd.4999/54, Zák.138/91
Titul nadobudnutia	B8, čd.1017/62, Zák.138/91
Titul nadobudnutia	HZ č.062/77-matr., MSK-3812/77[imaj], PVZ 502/77, Zák.138/91
Titul nadobudnutia	HZ č.062/77-matr., MSK-3812/77[imaj], PVZ 502/77, Zák.138/91
Titul nadobudnutia	B1, čd.692/62, \$2 zákona č.138/91 Zb, Rozhodnutie č. O-8/2009/ROEP/SM-97
Titul nadobudnutia	B19, čd.300/62, Zák.138/91
Titul nadobudnutia	B3, čd.112/63, \$2 zákona č.138/91 Zb, Rozhodnutie č. O-8/2009/ROEP/SM-97
Titul nadobudnutia	\$2 ods.1 zákona č.138/91 Zb,Rozhodnutie č. O-8/2009/ROEP/SM-124Š
Titul nadobudnutia	\$2 ods.1 zákona č.138/91 Zb,Rozhodnutie č. O-8/2009/ROEP/SM-83
Titul nadobudnutia	Vyvláštňovací výmer zn. 716-12674/48-1949- X/1 zo dňa 4.1.1950.\$Š2 zákona č.138/91 Zb,Rozhodnutie č. O-82/08/ROEP-3
Titul nadobudnutia	B4, čd.2601/56, Zák.138/91
Titul nadobudnutia	B12, čd.1828/63, Zák.138/91
Titul nadobudnutia	HZ č.022/76-matr., PVZ 445/77, Zák.138/91
Titul nadobudnutia	HZ č.Poz.10775-34, PVZ 445/77, Zák.138/91
Titul nadobudnutia	HZ 01076-matr., PVZ 252/76, Zák.138/91
Titul nadobudnutia	KZ zo dňa 8.3.1974, Zák.138/91
Titul nadobudnutia	KZ, PVZ 95/74, Zák.138/91
Titul nadobudnutia	Rozhodnutie č.výst.4120074-Ba, PVZ 445/77, Zák.138/91
Titul nadobudnutia	KZ, PVZ 94/74, Zák.138/91
Titul nadobudnutia	HZ 01276-matr., PVZ 252/76, Zák.138/91
Titul nadobudnutia	HZ /4-02/Š/74, PVZ 445/77, Zák.138/91
Titul nadobudnutia	HZ č.011/1975/matr., PVZ 445/77, Zák.138/91
Titul nadobudnutia	HZ č.011/matr./1975, PVZ 445/77, Zák.138/91
Titul nadobudnutia	B1, čd.6059/44
Titul nadobudnutia	Administratívna dohoda zo dňa 29.12.1954, Zák.138/91
Titul nadobudnutia	B26, čd.2031/56, Zák.138/91
Titul nadobudnutia	HZ .../113-02-Š/74, PVZ 281/74, Zák.138/91
Titul nadobudnutia	B8, čd.337/56, Zák.138/91
Titul nadobudnutia	HZ .../149-09-Š/74, Zák.138/91
Titul nadobudnutia	B10, čd.2368/62, Zák.138/91
Titul nadobudnutia	B9, čd.4552/54, Zák.138/91
Titul nadobudnutia	B25, čd.785/64, \$2 zákona č.138/91 Zb, Rozhodnutie č. O-8/2009/ROEP/SM-98
Titul nadobudnutia	B17, čd.1737/44
Titul nadobudnutia	B14, čd.225/61, Zák.138/91
Titul nadobudnutia	B15, čd.225/61, Zák.138/91
Titul nadobudnutia	B6, čd.225/61, Zák.138/91
Titul nadobudnutia	HZ 0776-matr., PVZ 252/76, Zák.138/91
Titul nadobudnutia	B16, čd.3153/54, Zák.138/91
Titul nadobudnutia	B7, čd.3642/59, Zák.138/91
Titul nadobudnutia	B22, čd.1654/63, Zák.138/91
Titul nadobudnutia	B13, čd.4989/54, \$2 zákona č.138/91 Zb, Rozhodnutie č. O-8/2009/ROEP/SM-94
Titul nadobudnutia	zákona č.138/91 Zb, Rozhodnutie č. O-8/2009/ROEP/SM-100
Titul nadobudnutia	B90, čd.1778/63, Zák.138/91
Titul nadobudnutia	B9, čd.2850/51, Zák.138/91
Titul nadobudnutia	B14, čd.1394/60, Zák.138/91, \$Rozhodnutie č. O-8/2009/ROEP/SM-101
Titul nadobudnutia	Rozhodnutie č.:908- /370-1960-maj., Zák.138/91
Titul nadobudnutia	B12, čd.4826/54, Zák.138/91
Titul nadobudnutia	B13, čd.1451/60, Zák.138/91
Titul nadobudnutia	B7, čd.3633/59, Zák.138/91
Titul nadobudnutia	Rozhodnutie zn.výst.3786/1972-Ma, Zák.138/91
Titul nadobudnutia	B17, čd.4385/54, Zák.138/91
Titul nadobudnutia	B16, čd.1889/63, Zák.138/91
Titul nadobudnutia	B13, čd.4116/54, \$2 zákona č.138/91 Zb, Rozhodnutie č. O-8/2009/ROEP/SM-94

informatívny výpis

29/47

daje platné k: 26.03.2019 18:00

or. číslo *riezvisko, meno (názov), rodné priezvisko, dátum narodenia, rodné číslo (IČO) a Spoluvlastnícky podiel miesta trvalého pobytu (sídlo) vlastníka*

IČO :

Titul nadobudnutia	B27, čd.3847/54, \$2 zákona č.138/91 Zb, Rozhodnutie č. O-8/2009/ROEP/SM-94
Titul nadobudnutia	B19, čd.4116/54, Zák.138/91
Titul nadobudnutia	B11, čd.3847/54, Zák.138/91
Titul nadobudnutia	B13, čd.3847/54, \$2 zákona č.138/91 Zb, Rozhodnutie č. O-8/2009/ROEP/SM-94
Titul nadobudnutia	B11, čd.2322/59
Titul nadobudnutia	B4, čd.827/1907, Zák.138/91
Titul nadobudnutia	B1, čd.2524/1893, Zák.138/91
Titul nadobudnutia	B4, čd.4003/56, Zák.138/91
Titul nadobudnutia	B2, čd.2892/13, Zák.138/91
Titul nadobudnutia	\$14 ods.2 zákona č.180/95 Z. z.,Rozhodnutie č. O-8/2009/ROEP/SM-24
Titul nadobudnutia	B7, čd.1534/63, Zák.138/91
Titul nadobudnutia	B11, čd.1920/63, Zák.138/91
Titul nadobudnutia	B2, čd.1836/63, Zák.138/91
Titul nadobudnutia	B13, čd.3196/61
Titul nadobudnutia	B3, čd.1278/61, Zák.138/91
Titul nadobudnutia	B1, čd.3240/60, Zák.138/91
Titul nadobudnutia	\$2 ods.1 zákona č.138/91 Zb,Rozhodnutie č. O-8/2009/ROEP/SM-118
Titul nadobudnutia	\$2 ods.1 zákona č.138/91 Zb,Rozhodnutie č. O-8/2009/ROEP/SM-20
Titul nadobudnutia	B9, čd.1862/63, Zák.138/91
Titul nadobudnutia	B10, čd.1978/63, Zák.138/91
Titul nadobudnutia	B11, čd.1978/63, Zák.138/91
Titul nadobudnutia	B13, čd.1278/62, Zák.138/91
Titul nadobudnutia	B26, čd.1278/62, Zák.138/91
Titul nadobudnutia	Rozhodnutie Fin.1184/79, PVZ 511/80, Zák.138/91
Titul nadobudnutia	\$2 ods. 1 zákona č.138/91 Zb,Rozhodnutie č. O-8/09/ROEP/SM-1
Titul nadobudnutia	B10, čd.10870/36
Titul nadobudnutia	B8, čd.2405/57, Zák.138/91
Titul nadobudnutia	B1, čd.3564/57, Zák.138/91
Titul nadobudnutia	B11, čd.3182/61
Titul nadobudnutia	B26, čd.3181/61
Titul nadobudnutia	\$2 ods.1 zákona č.138/91 Zb,Rozhodnutie č. O-8/2009/ROEP/SM-84
Titul nadobudnutia	B12, čd.2091/63, Zák.138/91
Titul nadobudnutia	B16, čd.474/56, Zák.138/91
Titul nadobudnutia	B2, čd.742/56, Zák.138/91
Titul nadobudnutia	B9, čd.869/61, Zák.138/91
Titul nadobudnutia	B16, čd.3125/61, Zák.138/91
Titul nadobudnutia	B4, čd.1887/61
Titul nadobudnutia	B1, čd.2489/58, Zák.138/91
Titul nadobudnutia	B10, čd.2490/58, Zák.138/91
Titul nadobudnutia	B29, čd.1083/58, Zák.138/91
Titul nadobudnutia	Zámena zmluva č.038805/189700, PVZ 899/98
Titul nadobudnutia	Rozhodnutie výst.26/671/1958, Zák.138/91
Titul nadobudnutia	B4, čd.1039/54, Zák.138/91
Titul nadobudnutia	B15, čd.349/64, Zák.138/91
Titul nadobudnutia	B9, čd.2260/58, Zák.138/91
Titul nadobudnutia	B5, čd.1039/54, Zák.138/91
Titul nadobudnutia	Fin.4554/1967 maj. Zák.138/91
Titul nadobudnutia	Rozhodnutie č.výst.2361/61/330, Zák.138/91
Titul nadobudnutia	B14, čd.15/62, Zák.138/91
Titul nadobudnutia	B8, čd.1514/56
Titul nadobudnutia	B10, čd.1513/56
Titul nadobudnutia	\$2 ods.1 zákona č.138/91 Zb,Rozhodnutie č. O-8/2009/ROEP/SM-21
Titul nadobudnutia	B11, čd.2813/59, Zák.138/91
Titul nadobudnutia	\$2 ods. 1 zákona č.138/91 Zb,Rozhodnutie č. O-13/12/2009/ROEP/SM
Titul nadobudnutia	N 104/95, NZ 94/95, PVZ 43/96
Titul nadobudnutia	\$2 ods.2 zákona č.138/91 Zb, Rozhodnutie č. O-8/2009/ROEP/SM-107
Titul nadobudnutia	osvečenie o vydržaní č. N 67/95; Nz 60/95 Rozhodnutie č. O-8/2009/ROEP/SM-4
Titul nadobudnutia	B9, čd.1887/61
Titul nadobudnutia	B6, čd.3079/61, Zák.138/91

informatívny výpis

30/47

daje platné k: 26.03.2019 18:00

or. číslo *riezvisko, meno (názov), rodné priezvisko, dátum narodenia, rodné číslo (IČO) a Spoluvlastnícky podiel miesta trvalého pobytu (sídlo) vlastníka*

IČO :

Titul nadobudnutia	B3, čd.3424/59, Zák.138/91
Titul nadobudnutia	§2 ods. 1 zákona č.138/91 Zb.Rozhodnutie č. O-13/6/2009/ROEP/SM
Titul nadobudnutia	KZ 16617/1979-25-ČSD,
Titul nadobudnutia	HZ 15378/1975-4/2, Zák.138/91
Titul nadobudnutia	HZ 15378/1975-4/2,Zák.138/91, Rozhodnutie č. O-89/2008/ROEP/SM-2
Titul nadobudnutia	HZ 15409/1977-4/1, 13/034/1973, Zák.138/91SRozhodnutie č. O-89/2008/ROEP/SM-2
Titul nadobudnutia	Zák.180/95,§Rozhodnutie č. O-13/0/2009/ROEP/SM
Titul nadobudnutia	B11, čd.1695/16, Zák.138/91
Titul nadobudnutia	B25, čd.1219/63, Zák.138/91
Titul nadobudnutia	B11, čd.1563/63, Zák.138/91
Titul nadobudnutia	B22, čd.2613/54, Zák.138/91
Titul nadobudnutia	Rozhodnutie Fin.1082/81-maj, PVZ 635,636/81, Zák.138/91S
Titul nadobudnutia	B1, čd.2681/24, Zák.138/91
Titul nadobudnutia	§14 ods.2 zákona č.180/95 Z.z.,Rozhodnutie č. O-8/2009/ROEP/SM-52
Titul nadobudnutia	B34, čd.1718/41
Titul nadobudnutia	Delimitačný protokol, PVZ 405/94
Titul nadobudnutia	Žiadosť MAGS SNM-50751/11-332074 z 22.7.2011, Z-13004/11
Titul nadobudnutia	Žiadosť MAGS SNM-50750/11-332066 z 22.7.2011, Z-13003/11
Titul nadobudnutia	Žiadosť MAGS SNM 12336/2007-1/142485, MAGS SNM 32100/02-103325, GP 2687/11, Z-3435/07
Titul nadobudnutia	Žiadosť MAGS SNM-27655/08-1/47885, GP 117/2012, Z-3127/08
Titul nadobudnutia	Zámná zmluva V-7549/12 zo dňa 3.5.2012.
Titul nadobudnutia	Rozhodnutie Správy katastra pre hlavné mesto SR Bratislavu č. C-15/2011/ROEP SM zo dňa 02.04.2012
Titul nadobudnutia	Rozhodnutie Správy katastra pre hlavné mesto SR Bratislavu č. C-39/2011/ROEP SM zo dňa 02.04.2012
Titul nadobudnutia	Rozhodnutie Správy katastra pre hlavné mesto SR Bratislavu č. C-12/2011/ROEP SM zo dňa 02.04.2012
Titul nadobudnutia	Rozhodnutie Správy katastra pre hlavné mesto SR Bratislavu č. C-79/2011/ROEP SM zo dňa 12.04.2012
Titul nadobudnutia	Rozhodnutie Správy katastra pre hlavné mesto SR Bratislavu č. C-13-1/2010/ROEP SM zo dňa 24.04.2012
Titul nadobudnutia	Žiadosť o zápis MAGS SNM-3640112-9/2074681/VI zo dňa 29.3.2012, Z-5866/12
Titul nadobudnutia	Žiadosť o zápis MAGS SNM-3640112/41520 zo dňa 24.5.2012, Z-8825/12.
Titul nadobudnutia	Rozhodnutie O-8/2009/ROEP/SM-63, Co 122/09-BP, 15 197/2009-52 zo dňa 21.9.2012
Titul nadobudnutia	Žiadosť o zápis vlastníckeho práva k pozemku registra C-KN p.č. 7776/54 - č.k. Mags SNM 2015 34458/15/322852, Z-16710/15 (v ROEP-Rozhodnutie Správy katastra pre hlavné mesto SR Bratislavu č. 3/2010/ROEP Staré Mesto zo dňa 15.10.2010 - pozemok reg. E-KN parc.č. 7776/1)
Titul nadobudnutia	Rozhodnutie č. C-258/14/ROEP/Staré Mesto zo dňa 19.10.2015
Titul nadobudnutia	§ 14, zákon NR SR č. 180/1995 Z.z., Rozhodnutie č. C-65/15/ROEP Staré Mesto zo dňa 19.10.2015
Titul nadobudnutia	Výmer Ústredného národného výboru č. 550-25/10-1949-V /3-c-Ho zo dňa 28.11.1950, zákon č. 138/1991 Zb., PKV 2357, Rozhodnutie č. C-73/15/ROEP Staré Mesto zo dňa 19.10.2015
Titul nadobudnutia	Kúpna zmluva č. 11303 zo dňa 4.7.1973, zákon č. 138/1991 Zb., Rozhodnutie č. C-74/15/ROEP Staré Mesto zo dňa 19.10.2015.
Titul nadobudnutia	Kúpna zmluva zo dňa 3.2.1971, zákon č. 138/1991 Zb., Rozhodnutie č. C-75/15/ROEP Staré Mesto zo dňa 19.10.2015.
Titul nadobudnutia	PKV č. 13023, B1, čd. 52/48, zákon č. 138/1991 Zb., Rozhodnutie č. C-76/15/ROEP Staré Mesto zo dňa 19.10.2015.
Titul nadobudnutia	konfiškáčne rozhodnutie č. K-V -243-1948 zo dňa 29.1.1948, zákon č. 138/1991 Zb., Rozhodnutie č. C-77/15/ROEP Staré Mesto zo dňa 19.10.2015
Titul nadobudnutia	Rozhodnutie č. C-77/15/ROEP Staré Mesto zo dňa 19.10.2015
Titul nadobudnutia	konfiškáčne uznesenie č. 93775-V -1946 zo dňa 23.7.1946, zákon č. 138/1991 Zb., Rozhodnutie č. 78/15/ROEP Staré Mesto zo dňa 19.10.2015
Titul nadobudnutia	Rozhodnutie č. 78/15/ROEP Staré Mesto zo dňa 19.10.2015
Titul nadobudnutia	Rozhodnutie o vyvlastnení č. Výst. 1774/1959-28 zo dňa 2.3.1960, Rozhodnutie č. Výst. 20/2099-1960 zo dňa 9.7.1960, zákon č. 138/1991 Zb., Rozhodnutie č. C-79/15/ROEP Staré Mesto zo dňa 19.10.2015
Titul nadobudnutia	Notárska zápisnica N 90/97 zo dňa 4.12.1997, zákon č. 138/1991 Zb., Rozhodnutie č. C-80/15/ROEP Staré Mesto zo dňa 19.10.2015.
Titul nadobudnutia	konfiškáčne rozhodnutie č. 977/357 a/1946 zo dňa 6.8.1946 a č. 978/357 b/1946 zo dňa 6.8.1946, konfiškáčne rozhodnutie čd. 8182/47
Titul nadobudnutia	konfiškáčne rozhodnutie č. 30/98/1946 zo dňa 5.8.1946 a č. 2647/chr-/1946 zo dňa 5.11.1946, zákon 138/1991 Zb., Rozhodnutie č. 81/15/ROEP Staré Mesto zo dňa 19.10.2015
Titul nadobudnutia	Rozhodnutie č.C-8-2/13/ROEP/Staré Mesto zo dňa 13.10.2015 v spojitosti s Rozhodnutím č. Co 7/2016-ZSe zo dňa 23.3.2016.

informatívny výpis

31/47

daje platné k: 26.03.2019 18:00

or. číslo *riezvisko, meno (názov), rodné priezvisko, dátum narodenia, rodné číslo (IČO) a Spoluvlastnícky podiel miesta trvalého pobytu (sídlo) vlastníka*

IČO :

Titul nadobudnutia	Zámná zmluva podľa V-31390/16 zo dňa 21.11.2016
Titul nadobudnutia	Rozhodnutie Okresného úradu č. X-254/2018 zo dňa 15.02.2018
časťník právneho vzťahu:	Správca
2	Mestská časť Bratislava-Staré Mesto, Vajanského nábr. 3, Bratislava, PSC 814 21, SR
IČO :	/
Titul nadobudnutia	Protokol o zverení nehnuteľného majetku do správy č.118808081400 zo dňa 21.11.2014, Z-24110/14
Titul nadobudnutia	Protokol o zverení nehnuteľného majetku do správy č.118803661500 z 09.09.2015, Z-18334/15
Titul nadobudnutia	Protokol č. 11 88 0299 17 00 o zverení majetku do správy zo dňa 10.7.2017, Z-19972/17
K Vlastníkovi č.1 je správa k nehnuteľnosti na pozemky registra "E" parc.č.10218, 10219, 10223, 10226, 10235, 10236, 10237, 10238, 10239, 10240, 10242, 10246, 10247, 10248, 10249, 10250, 10251, 10261, 10227/1, 10227/2, 10230/1, 10232/2, 10233/1, 10233/2, 10258/3, 10258/4, 10262/1	
K Vlastníkovi č.1 je správa k nehnuteľnosti na pozemky registra E KN parc. č. 3818, 3819, Z-18334/15	
K Vlastníkovi č. 1 je správa k nehnuteľnosti na pozemok reg. EKN p.č. 2510/3, Z-19972/17	

Tituly nadobudnutia LV:

Zápis GP č. 1231/2017 overený dňa 26.06.2017, R-4394/17

informatívny výpis

32/47

daje platné k: 26.03.2019 18:00

Vecné bremeno v zmysle § 10 a § 36 Zákona č.656/2004 Z.z. zákona o energetike v platnom znení k pozemkom E KN p.č. 8265, 21756, 21763, zodpovedajúce právu vstupu na uvedené pozemky v rozsahu nevyhnutnom na výkon povolení činnosti, v súlade s geometrickým plánom č. 2220/2012 úradne overeným pod č. 47/2012, z dôvodu obmedzenia vlastníckeho práva k pozemkom vybudovaním elektroenergetických zariadení distribučnej sústavy, v prospech vlastníka tohto elektroenergetického zariadenia, spoločnosť ZSE Distribúcia, a.s.

Vecné bremeno v zmysle § 10 a § 36 Zákona č.656/2004 Z.z. zákona o energetike v platnom znení k pozemkom E KN p.č. 36361518, so sídlom Čulenova 6, 816 47 Bratislava, Z-2128/12

Vecné bremeno v zmysle § 10 a § 36 Zákona č.656/2004 Z.z. zákona o energetike v platnom znení k pozemkom E KN p.č. 7938, 7939, zodpovedajúce právu vstupu na uvedené pozemky v rozsahu nevyhnutnom na výkon povolení činnosti, v súlade s geometrickým plánom č.11/2012 (č. o. 48/2012), z dôvodu obmedzenia vlastníckeho práva k pozemkom vybudovaním elektroenergetických zariadení distribučnej sústavy, v prospech vlastníka tohto elektroenergetického zariadenia, spoločnosť ZSE Distribúcia, a.s.( ČO:36361518), Bratislava, Z-2127/12

Vecné bremeno podľa § 66 ods. 1, písm. a) zákona č. 351/2011 Z.z. - oprávnenie zriaďovať a prevádzkovať verejnú sieť a stavať ich vedenia na pozemku registra E KN parc.č. 2775/1 v prospech Orange Slovensko, a.s. (ČO: 35697270), Z-14969/13

Vecné bremeno podľa § 66 ods. 1, písm. a) zákona č. 351/2011 Z.z. - oprávnenie zriaďovať a prevádzkovať verejnú sieť a stavať ich vedenia na pozemku registra E KN parc.č.21502 v prospech oprávneného z vecného bremena RA NS DE s.r.o., ČO: 31386946 Z-17814/14 - pvz.6948/14

Vecné bremeno - spočívajúce v povinnosti vlastníka strieť právo: a) zriaďovať a stavať v rámci výstavby Polyfunkčnej stavby Twin City stavbu SO A2.7000 STL plynovodu vrátane jeho ochranného a bezpečnostného pásma, ktoré predstavuje 1 m od osi priameho plynovodu v rozsahu vyznačenom v GP č.100/2016, ktorý bol úradne osvedčený Okresným úradom Bratislava, katastrálnym odborom pod č.2578/16,

b) prevádzkovať, zabezpečovať, údržbu, opravy, úpravy, rekonštrukcie, modernizácie a akékoľvek iné stavebné úpravy stavby a jej odstránenie v rozsahu vyznačenom v geometrickom pláne č.100/2016, ktorý bol úradne osvedčený Okresným úradom Bratislava, katastrálnym odborom pod č.2578/16,

c) vstupu, prechodu oksej a prejazdu dopravnými prostriedkami na celé zatažené pozemky (parc. reg. C KN parc.č. 21788/1 a 21789/1)

Vecné bremeno v zmysle § 66 ods. 1 písm. a) a ods. 2 zákona č. 351/2011 Z.z. o elektronických komunikáciách v platnom znení, v prospech spoločnosti Orange Slovensko, a.s. (ČO: 35697270) spočívajúce v práve zriaďovať a prevádzkovať verejnú sieť a stavať ich vedenia na pozemkoch registra E KN parc.č. 10272, parc.č. 219004/1; podľa Z-12502/2017

Vecné bremeno v zmysle § 66 ods. 1 písm. a) a ods. 2 zákona č. 351/2011 Z.z. o elektronických komunikáciách v platnom znení, v prospech spoločnosti Slovak Telekom, a.s., ČO: 35763469, spočívajúce v práve zriaďovať a prevádzkovať verejnú sieť a stavať ich vedenia na pozemku registra E KN parc.č. 21757; podľa Z-14512/2017 Na pozemky p.č. 10370/114, 10370/115 právo prechodu v zmysle § 23 ods.5 zákona 182/1993, Z-23759/2017 Vecné bremeno v zmysle § 66 ods. 1 písm. a) zákona č. 351/2011 Z.z. o elektronických komunikáciách v platnom znení v prospech spoločnosti Orange Slovensko, a.s., ČO: 35697270 spočívajúce v zriaďovaní a prevádzkovaní verejnej siete a stavani ich vedenia na pozemkoch registra E KN parc. č.21774/3, 21774/1, 21777/1, 21716/1, 21725/100, 7902, 7901, 7900, 7899, 7921/3, 7897, 7896/1, 7895, 7894, 7893, 21727, 21732, 7908, 7909, 7919/2, 7828/2, 7929, 7926, 7922/2, 7941, 7940/1, 7939, 7933, 7934, 21744, 21740/1, 8003/2, 8006, 10284/2, 21740/2, Z-2136/2018.

Vecné bremeno v zmysle § 66 ods. 1 písm. a) a ods. 2 zákona č. 351/2011 Z.z. o elektronických komunikáciách, v platnom znení, v prospech spoločnosti Slovak Telekom, a.s. (ČO 35763469), spočívajúce v práve zriaďovať a prevádzkovať verejnú sieť a stavať ich vedenia na nehnuteľnosti - pozemky registra E KN parc. č. 21756, 8265, Z-9477/18

Vecné bremeno v zmysle § 66 ods. 1 písm. a) a ods. 2 zákona č. 351/2011 Z.z. o elektronických komunikáciách, v prospech spoločnosti VNET a.s. (ČO: 35 845 007) ako oprávneného, spočívajúce v práve zriaďovať a prevádzkovať verejnú sieť a stavať ich vedenia na pozemkoch registra C KN parc.č. 3250/51, 10375/1 a na pozemkoch registra E KN parc.č. 3250, 3254, 8008/2, 21553/1, 21722, 21904/1, 21912 a 21916/1; podľa Z-6622/2018

Vecné bremeno k pozemkom registra C KN parc.č. 21738/5, 21739/21, 21739/22 spočívajúce v povinnosti vlastníka zatažených pozemkov strieť:

- zriadenie a uloženie pripojky horúcovodu,
- užitvanie, prevádzkovanie, opravy a odstránenie pripojky horúcovodu,
- vstup osôb, vjazd vozidiel z dôvodu prevádzky, údržby, opráv a rekonštrukcie pripojky horúcovodu a to v rozsahu vyznačenom v geometrickom pláne č. 2279/2016
- v prospech Bratislavská teplárenská, a.s., ČO: 35 823 542 podľa V-16487/2018 zo dňa 10.07.2018

Vecné bremeno in rem spočívajúce v povinnosti oprávneného z vecného bremena strieť na pozemku reg. E KN parc.č. 21543/1,

a) zriadenie a uloženie stavebných objektov SO 03 Pripojka vodovodu a SO 04 Pripojka kanalizácie, ktoré sú súčasťou stavby, Rezidenčný objekt Panenská 5, Bratislava a ich ochranných a bezpečnostných pásiem, v rozsahu vyznačenom v GP č.331/2018,

b) prevádzkovanie, údržbu, opravy, rekonštrukcie a odstránenie pripojok inžinierskych sietí, v zmysle vyznačenom v GP č.331/2018,

c) vstup osôb a vjazd vozidiel z dôvodu užívania, prevádzky, údržby, opráv a rekonštrukcie pripojok inžinierskych sietí, vrátane činnosti uvedených v bode a) a b) v rozsahu vyznačenom v GP č.331/2018,

d) v prospech vlastníka stavby Panenská 5, 5A so súpis č. 7824 na parc.č. 3190/8 a pozemku reg. C KN parc.č. 3190/8, podľa V-19537/2018 zo dňa 23.07.2018

Vecné bremeno v zmysle § 66 ods. 1 písm. a) a ods. 2 zákona č. 351/2011 Z.z. o elektronických komunikáciách, v znení neskorších predpisov, v prospech spoločnosti Orange Slovensko, a.s. (ČO 35697270), spočívajúce v práve zriaďovať a prevádzkovať verejnú sieť a stavať ich vedenia na pozemku registra C KN parc. č. 21738/12 a na pozemku registra E KN parc. č. 8130, podľa Z-18586/2018

Vecné bremeno spočívajúce v povinnosti vlastníka pozemkov reg. C KN parc.č. 21345/10, 21345/11 a 21345/12 strieť presah nadzemnej časti budovy osobnosti prístavku Bratislava cez pozemky reg. C KN parc.č. 21345/10, 21345/11 a 21345/12 v prospech vlastníka stavby súpis č. 51 na parc.č. 230, podľa V-23617/2019 zo dňa 20.02.2019

Vecné bremeno v zmysle § 66 ods. 1 písm. a) a ods. 2 zákona č. 351/2011 Z.z. o elektronických komunikáciách, v znení neskorších predpisov, v prospech spoločnosti VNET a.s. (ČO 35 845 007) ako oprávneného, spočívajúce v práve zriaďovať a prevádzkovať verejnú sieť a stavať ich vedenia na pozemku registra C KN parc.č. 21738/12 a na pozemkoch registra E KN parc.č. 8130, 21744 a 21763, Z-888/2019

Vecné bremeno v prospech oprávneného z vecného bremena spoločnosti Orange Slovensko, a.s., ČO: 35697270, a to v rozsahu ustanoveného § 66 ods. 1 písm. a) a ods. 2 zákona č.351/2011 Z.z. o elektronických komunikáciách, t.j. oprávnenie zriaďovať a prevádzkovať verejnú sieť a stavať ich vedenia na cudzej nehnuteľnosti, na pozemku reg.'C' parc.č.21425/1, Z-782/2019

1 V zmysle § 10 a § 36 zákona 656/2004 Z.z. sa zriaďuje vecné bremeno zodpovedajúce právu vstupu na pozemku registra 'E' KN parc.č. 21490 a parc.č. 1468/6 v rozsahu vyznačenom v GP č. 472/20112 dôvodu vybudovania elektroenergetických zariadení distribučnej sústavy v prospech spoločnosti ZSE Distribúcia, a.s. ČO: 36 361 518, Čulenova 6, Bratislava, Z-15693/11.

1 V zmysle § 10 a § 36 zákona 656/2004 Z.z. sa zriaďuje vecné bremeno zodpovedajúce právu vstupu na pozemok registra 'E' parc.č. 1728/6, 1727/5, 1766/4, 1772/400 v rozsahu vyznačenom v GP č. 398/2011 z dôvodu vybudovania elektroenergetických zariadení distribučnej sústavy v prospech spoločnosti ZSE Distribúcia, a.s., ČO: 36 361 518, Čulenova 6, Bratislava, Z-15637/11.

1 Vecné bremeno - právo zriaďovať a prevádzkovať verejnú sieť a stavať ich vedenia na pozemkoch registra E KN parc.č. 21770, 2798/2, 4227/1, 21528, 21585/1, 3252, 3254, 3256/2, 3259, 3296, 3293, 3292, 21451, 21550, 21546, registra C KN parc.č.21528/2 v prospech Orange Slovensko, a.s. (ČO 35697270) v rozsahu ustanovenia § 66 ods. 1 písm. a) a ods. 2. zákona č.610/2003 Z.z. o elektronických komunikáciách, Z-19449/12; (GP č.2396/2017, Z-2710/18)

1 Vecné bremeno - v prospech oprávneného Orange Slovensko, a.s. (ČO 35 697 270) spočívajúce v práve zriaďovať a prevádzkovať verejnú sieť a stavať ich vedenia na cudzej nehnuteľnosti v súlade s ust. § 66 ods. 1 písm. a) a ods.2 zákona č. 351/2011 Z.z. o elektronických komunikáciách na pozemku registra E KN parc.č.21735 podľa žiadosti o zápis vecného bremena, Z-2949/13

1 Vecné bremeno - v prospech oprávneného Orange Slovensko, a.s., ČO: 35697270, spočívajúce v práve oprávnenia zriaďovať a prevádzkovať verejnú sieť a stavať ich vedenia na cudzej nehnuteľnosti, na pozemkoch parc.č. 21739/21, 21739/22, podľa ustanovenia § 66 ods. 1 písm. a) zákona o elektronických komunikáciách, Z-2495/13

1 Vecné bremeno v zmysle ustanovenia § 66 ods.1 písm. a) zákona č. 351/2011 Z.z., zriaďovať a prevádzkovať verejnú sieť a stavať ich vedenia na pozemkoch registra E KN parc.č. 21545/1, 21442, 21751, v prospech oprávneného: Orange Slovensko, a.s. (ČO 35697270), Z-10063/13

1 Vecné bremeno v prospech oprávneného z vecného bremena Orange Slovensko, a.s., ČO: 35697270 v rozsahu ustanovenia § 66 ods. 1 písm. a) zákona č.351/2011 Z.z. o elektronických komunikáciách, t.j. oprávnenie zriaďovať a prevádzkovať verejnú sieť a stavať ich vedenia na pozemkoch reg.'E' parc.č.701, 702, 703, 710, 713, 21443, 21448, 3250, podľa Z-12275/13

1 Vecné bremeno - v prospech oprávneného SWAN, a.s., ČO 35680202 spočívajúce v práve uloženia inžinierskych sietí v súlade s ust. § 5 zákona č. 351/2011 Z.z. o elektronických komunikáciách na pozemku registra E KN parc.č.21722 podľa GP č.686/2013 (over.č. 2280/13) zo dňa 26.11.2013, Z-22892/13.

1 Vecné bremeno spočívajúce v práve zriaďovať a prevádzkovať verejnú sieť a stavať ich vedenia na pozemku KN parc.č. 2796 v rozsahu ustanovenia § 66 ods.1 písm.a) zákona o elektronických komunikáciách v prospech Orange Slovensko, a.s., Z-20144/13.

1 Vecné bremeno v prospech oprávneného VNET a.s., ČO: 35845007, podľa §66 ods. 1 písm. a) zákona č.351/2011 Z.z. o elektronických komunikáciách, v platnom znení, spočívajúce v práve zriaďovať a prevádzkovať verejnú sieť a stavať ich vedenia na pozemku registra 'E' KN parc.č.4871, zo dňa 22.1.2014, Z-1567/14

1 Vecné bremeno - v prospech oprávneného SWAN, a.s., ČO 35680202 spočívajúce v práve uloženia inžinierskych sietí v súlade s ust. § 5 zákona č. 351/2011 Z.z. o elektronických komunikáciách na pozemky registra E KN parc.č.8798/2, 21759 podľa GP č.306/2014 (over.č. 1801/14) zo dňa 20.8.2014, Z-18100/14.

1 Vecné bremeno na pozemok registra E parc.č.21510, 2599/2, 2609/2, 2619/2, 21492/5, 21493 v prospech spoločnosti RA NS DE s.r.o. (ČO:31386946) spočívajúce v práve zriaďovať a prevádzkovať verejnú telekomunikačnú sieť (§ 2 ods.1 a 2 zákona o elektronických komunikáciách) a stavať ich vedenia na cudzej nehnuteľnosti (§66 zákona o elektronických komunikáciách), návrh zo dňa 17.9.2014, Z-19128/14

1 Vecné bremeno podľa § 66 ods. 1, písm. a) zákona č. 351/2011 Z.z., oprávnenie zriaďovať a prevádzkovať verejnú sieť a stavať ich vedenia na pozemku registra E KN parc.č. 21626 v prospech oprávneného z vecného bremena RA NS DE s.r.o. (ČO: 31386946), Z-21386/14

1 Vecné bremeno podľa § 66 ods. 1, písm. a) zákona č. 351/2011 Z.z. - oprávnenie zriaďovať a prevádzkovať verejnú sieť a stavať ich vedenia pozemku registra E KN parc.č.21509, 21585/2 v prospech oprávneného z vecného bremena RA NS DE s.r.o., ČO: 31386946, Z-17814/14

1 Vecné bremeno spočívajúce v povinnosti strieť na pozemkoch parc.č. 21340, 21353

a) zriadenie a uloženie elektroenergetickej stavby,  
b) užívanie, prevádzkovanie, údržbu, opravy, úpravy, rekonštrukcie, modernizácie a akékoľvek iné stavebné úpravy elektroenergetickej stavby a jej odstránenie,  
c) vstup, prechod peši a prejazd motorovými a nemotorovými dopravnými prostriedkami, strojmi a mechanizmami za účelom výkonu činnosti v čl. 4, odsek 4.1, bod a), b) zmluvy v rozsahu GP č. 20/2014, over.č. 2403/2014 v prospech Západoslovenská distribučná, a.s. ČO: 36361518 podľa V-29998/14

- 1 Vecné bremeno in rem spočívajúce v práve uloženia a prevádzky stavebného objektu SO 03 prípojky NN a vstupu osôb a vjazd vozidiel z dôvodu údržby, opráv a rekonštrukcie prípojky NN v rozsahu vyznačenom GP č. 34/2014 overeným dňa 24.6.2014 pod por.č. 1322/2014 cez pozemkové parcely registra E KN p.č. 21601/1 v správnosti vlastníka stavby obj. SO 03 - Senická, s.r.o. ČO 46390839, podľa V-31208/14, zo dňa 5.2.2015
- 1 Vecné bremeno v zmysle § 66 ods. 2 zákona č. 351/2011 Z.z. zákona o elektronických komunikáciách v platnom znení v prospech spoločnosti SWAN, a.s., ČO: 35680202 spočívajúce v zriaďovaní a prevádzkovaní verejnej elektronickej komunikačnej siete a stavení ich vedenia na pozemku evidovanom v registri E KN parc.č. 21552, Z-2730/15
- 1 Vecné bremeno spočívajúce v práve zriadenia a uloženia prípojky NN, užívania, prevádzkovania, opravy a odstránenia prípojky NN k stavbe 'nizinerie siete vedené v Bfeclavskej ulici- Objekt SO-01 NN prípojka' k neuhnutelnosti pozemky registra E KN p.č. 2874, 21609/1 v rozsahu vyznačenom GP č. 622/2012 na vyznačené vecné bremeno overený dňa 10.10.2012 pod č. 2007/2012 v prospech Západoslovenská distribučná, a.s. ČO 36361518, pod V-3276/15 zo dňa 11.3.2015
- 1 Vecné bremeno spočívajúce v povinnosti strieť na pozemkoch registra E KN p.č. 3713 a 21630 zriadenie a uloženie stavebných objektov SO 06 Prípojka NN, SO 07 Prípojka vody, SO 07 Prípojka vody, SO 08 Prípojka kanalizácie v rozsahu vyznačenom GP č. 63/2014 overený dňa 25.7.2014 pod č. 1633/2014, ako i strieť v celom rozsahu zatažených pozemkov vstup osôb a vjazd vozidiel z dôvodu užívania, prevádzky, údržby, opráv a rekonštrukcie inžinierskych sietí, v prospech vlastníka pozemky registra C KN p.č. 1831/1, 1831/3, 3717/12, 3718/36, 3718/37 a stavieb súp. č. 3744 na p.č. 3717/2 a súp. č. 4175 na p.č. 1831/3, podľa V-4250/15 zo dňa 13.3.2015 - VZ 1645/15, zápisom GP úrad. over. pod č. 2794/2015 vznikli z parc.č. 3717/2 a 3718/36 pozemky parc.č. 3717/2, 3717/5, 3717/6, 3718/36 a listinou č. 8671/33955/2016/PRA/Bei bola zrušená stavba súp. č. 3744 na parc.č. 3717/2 - VZ 3743/16
- 1 Vecné bremeno spočívajúce v práve zriadenia a uloženia prípojky NN, užívania, prevádzkovania, opravy a odstránenia prípojky NN k stavbe 'nizinerie siete vedené v Bfeclavskej ulici- Objekt SO-01 NN prípojka' k neuhnutelnosti pozemky registra E KN p.č. 2874, 21609/1 v rozsahu vyznačenom GP č. 622/2012 na vyznačené vecné bremeno overený dňa 10.10.2012 pod č. 2007/2012 v prospech Západoslovenská distribučná, a.s. ČO 36361518, pod V-3276/15 zo dňa 11.3.2015
- 1 Vecné bremeno spočívajúce v povinnosti strieť na pozemkoch registra E KN p.č. 3713 a 21630 zriadenie a uloženie stavebných objektov SO 06 Prípojka NN, SO 07 Prípojka vody, SO 07 Prípojka vody, SO 08 Prípojka kanalizácie v rozsahu vyznačenom GP č. 63/2014 overený dňa 25.7.2014 pod č. 1633/2014, ako i strieť v celom rozsahu zatažených pozemkov vstup osôb a vjazd vozidiel z dôvodu užívania, prevádzky, údržby, opráv a rekonštrukcie inžinierskych sietí, v prospech vlastníka pozemky registra C KN p.č. 1831/1, 1831/3, 3717/12, 3718/36, 3718/37 a stavieb súp. č. 3744 na p.č. 3717/2 a súp. č. 4175 na p.č. 1831/3, podľa V-4250/15 zo dňa 13.3.2015 - VZ 1645/15, zápisom GP úrad. over. pod č. 2794/2015 vznikli z parc.č. 3717/2 a 3718/36 pozemky parc.č. 3717/2, 3717/5, 3717/6, 3718/36 a listinou č. 8671/33955/2016/PRA/Bei bola zrušená stavba súp. č. 3744 na parc.č. 3717/2 - VZ 3743/16
- 1 Vecné bremeno spočívajúce v práve zriadenia a uloženia elektrickej prípojky, užívania, prevádzkovania, opravy a odstránenia elektrickej prípojky k stavbe 'Mestský bytový dom Palisady, Zrinského ul.' na pozemky registra E KN p.č. 21523, 21524 v rozsahu vyznačenom GP č. 216/2014 overený dňa 1.8.2014 pod č. 1711/2014, v prospech Západoslovenská distribučná, a.s., ČO 36361518, podľa V-3914/15 zo dňa 18.3.2015
- 1 Vecné bremeno podľa § 66 ods.1 písm. a) zákona č. 351/2011 Z.z. o elektronických komunikáciách povinnosť umožniť zriaďovať a prevádzkovať verejné telekomunikačné siete a stávať ich vedenia na cudzom pozemku registra E KN parc. č. 21356, v prospech RAN NS DE s.r.o. (ČO 31386946), Z-2940/15
- 1 Vecné bremeno - v zmysle § 66 ods. 2 zákona č. 351/2011 Z.z. zákona o elektronických komunikáciách v platnom znení v prospech spoločnosti SWAN, a.s. (ČO 35680202) spočívajúce v zriaďovaní a prevádzkovaní verejnej elektronickej komunikačnej siete a stavení ich vedenia v vyznačenom rozsahu podľa geometrického plánu č.97/2015 (č. overenia 569/2015 zo dňa 30.05.2015) na pozemku registra E KN parc. č. 21425, Z-6547/15 - Pz 2628/15, R-1746/17
- 1 Vecné bremeno podľa § 66 ods.1 písm. a) zákona č. 351/2011 Z.z. o elektronických komunikáciách, t.j. oprávnenie zriaďovať a prevádzkovať verejné telekomunikačné siete a stávať ich vedenia na pozemku registra E KN parc. č. 8024 v prospech oprávneného Orange Slovensko, a.s., ČO:35697270, podľa Z-13722/15
- 1 Zakonné vecné bremeno v prospech Orange Slovensko, a.s., ČO: 35 697 270 na pozemky registra E KN parc.č. 8397, 21751 zriadené podľa § 66 ods. 1 zákona č. 351/2011 Z.z. spočívajúce v oprávnení zriaďovať a prevádzkovať verejné siete a stávať ich vedenia na cudzej neuhnutelnej, Z-13734/15
- 1 Vecné bremeno - právo uloženia a prevádzky inžinierskych sietí - prípojky vody, kanalizácie, plynu a NN prípojky a vstupu osôb a vjazdu vozidiel z dôvodu prevádzky, údržby, opráv a rekonštrukcie prípojok inžinierskych sietí cez neuhnutelnosť, pozemok registra E KN parc.č. 21640 v prospech každodobého vlastníka pozemku registra C KN parc.č. 5227 v rozsahu vyznačenom v geometrickom pláne č. 71/13/01, úradne overeným pod č. 1814/2014 dňa 19.08.2014, podľa V-24246/15 zo dňa 24.09.2015
- 1 Vecné bremeno podľa § 66 zákona č.351/2011 Z.z. o elektronických komunikáciách, t.j. oprávnenie zriaďovať a prevádzkovať verejné siete a stávať ich vedenia na pozemku registra E KN parc.č.21530 v prospech oprávneného Slovak Telekom, a.s., ČO:35763469, podľa Z-17129/15
- 1 Vecné bremeno - povinnosť vlastníka pozemku registra E KN parc.č.21552 strieť na predmetnom pozemku v rozsahu vyznačenom v geometrickom pláne č. 208/2014, úradne overeným pod č. 2950/14 zriadenie a uloženie stavebného objektu SO 14-VN prípojka vrátane jej užívania, prevádzkovania, opravy a odstránenie k stavbe 'Nadstavba a prístavba administratívnej budovy, Štefánikova 13 a 15, Bratislava' v prospech Západoslovenská distribučná, a.s. ČO: 36361518, podľa V-29182/15 zo dňa 12.11.2015
- 1 Vecné bremeno - povinnosť vlastníka pozemku registra E KN parc.č.21552 strieť v celom rozsahu zataženého pozemku vstup osôb a vjazd vozidiel z dôvodu údržby, opráv a rekonštrukcie prípojky VN oprávneným z vecného bremena a ním povereným osobám spôsobom nevyhnutným na výkon povolennej činnosti v prospech Západoslovenská distribučná, a.s. ČO: 36361518, podľa V-29182/15 zo dňa 12.11.2015
- 1 Vecné bremeno - v prospech Slovak Telekom, a.s. (ČO 35763469), oprávnenie zriaďovať a prevádzkovať verejné telekomunikačné siete a stávať ich vedenia na cudzej neuhnutelnosti na pozemku registra E KN parc. č. 2041 a to v rozsahu ustanovenia § 66 ods. 1 písm. a) zákona 351/2011 Z. z. o elektronických komunikáciách, Z-22790/15.
- 1 Vecné bremeno spočívajúce v práve zriaďovať a prevádzkovať verejné siete a stávať ich vedenia na pozemkoch reg. E-KN parc. č. 21532, 2775/1, 2758/3, 2741, 21531, 2816/4 v rozsahu ustanovenia § 66 ods.1 písm.a) zákona o elektronických komunikáciách v prospech Orange Slovensko, a.s., ČO: 35697270, podľa Z-2007/16.
- 1 Vecné bremeno v rozsahu ustanovenia § 66 ods. 1 písm. a) zákona o elektronických komunikáciách, t.j. oprávnenie zriaďovať a prevádzkovať verejné siete a stávať ich vedenia na cudzej neuhnutelnosti, v prospech oprávneného Orange Slovensko a.s., ČO 356697270 na pozemky reg. EKN p.č. 2270, 215150, 21511, podľa Z-2013/16.
- 1 Vecné bremeno spočívajúce v práve zriaďovať a prevádzkovať verejné siete (§ 2 ods. 1 a 2 zákona o elektronických komunikáciách) a stávať ich vedenia (§ 2 ods. 13 zákona o elektronických komunikáciách) na pozemku registra E KN parc.č. 21762 v prospech oprávneného: Orange Slovensko, a.s., (ČO: 35 697 270), a to v rozsahu ustanovenia § 66 ods. 1 písm. a) zákona o elektronických komunikáciách zo dňa 15.02.2016, Z-3134/16
- 1 Vecné bremeno "in rem" na dobu neurčitú spočívajúce v povinnosti strieť na pozemku reg. "E" KN p.č. 21640: a) zriadenie a uloženie kanalizačnej prípojky k stavbe 'Novostavba rodinného domu na ulici Pri Suchom mlyne v Bratislave' (ďalej len 'kanalizačná prípojka' v príslušnom tvare), a) to v rozsahu vyznačenom geometrickým plánom č. 8/2016 overenom Okresným úradom Bratislava, katastrálny odbor pod č. 246/2016.
- b) vstup osôb a vjazd vozidiel z dôvodu údržby, opráv a rekonštrukcie kanalizačnej prípojky v rozsahu pozemku registra C KN p.č. 21640/2 o výmere 5002m2, ktorý tvorí časť pozemku reg. "E" KN p.č. 21640, v prospech vlastníka pozemku reg. C KN p.č. 5216, podľa V-15658/16 zo dňa 21.06.2016
- 1 Vecné bremeno v rozsahu ustanovenia § 66 ods. 1 písm. a) zákona o elektronických komunikáciách spočívajúce v oprávnení zriaďovať a prevádzkovať verejné siete a stávať ich vedenia na cudzej neuhnutelnosti v prospech Orange Slovensko, a.s., ČO: 35697270 na pozemkoch registra "E" 1166, 1167, 21481/2, 21491, 21442, 21481/1 na pozemkoch registra "E" 1166, 1167, 21481/2, 21491, 21442, 21481/1 a to v rozsahu ustanovenia § 66 ods. 1 písm. a) zákona 351/2011 Z. z. o elektronických komunikáciách, Z-9903/16.
- 1 Vecné bremeno - povinnosť vlastníka strieť zriaďovanie a prevádzkovanie verejných sietí a stavenie ich vedenia na pozemku registra E KN parc.č.21896 podľa § 66 ods. 1 písm. a) Z.351/2011 Z.z. v prospech S TEL s.r.o., Zemplínska 6, Košice, ČO 31668305, Z-19407/16
- 1 Vecné bremeno v zmysle § 66 ods.1 písm. a) a ods.2 zákona č.351/2011 Z.z. o elektronických komunikáciách v platnom znení v prospech spoločnosti Primanet, spol. s r.o., ČO: 35936142, spočívajúce v práve zriaďovať a prevádzkovať verejné siete a stávať ich vedenia na pozemku registra C KN parc.č.3250/52, Z-13876/16
- 1 Vecné bremeno v zmysle § 66 ods.1 písm. a) a ods.2 zákona č.351/2011 Z.z. o elektronických komunikáciách v platnom znení v prospech spoločnosti Primanet, spol. s r.o., ČO: 35936142, spočívajúce v práve zriaďovať a prevádzkovať verejné siete a stávať ich vedenia na pozemku registra E KN parc.č.21442, Z-13879/16
- 1 Vecné bremeno - spočívajúce v povinnosti strieť na neuhnutelnosti, pozemok reg. E KN parc.č. 38107, uloženie a prevádzku prípojky vodovodu a prípojky plynu, vstup osôb a vjazd vozidiel z dôvodu prevádzky, údržby, opráv a rekonštrukcie inžinierskych sietí, v prospech každodobého vlastníka neuhnutelnosti, pozka reg. C KN parc.č. 3812/14, v rozsahu GP č.1/2016 úradne overeného dňa 18.01.2016 pod č.33/2016, podľa V-31959/16 zo dňa 23.11.2016
- 1 Vecné bremeno - oprávnenie zriaďovať a prevádzkovať verejné siete a stávať ich vedenia na cudzej neuhnutelnosti v prospech Orange Slovensko, a.s., ČO: 35697270 a to na pozemky registra E KN parc. č. 21229/4, 21229/3, 21613, podľa § 66 ods.1 písm.a) zákona č. 351/2011 Z.z. o elektronických komunikáciách, Z-13076/16
- 1 Vecné bremeno v rozsahu ustanovenom v § 66 ods. 1 písm. a) a ods. 2 zákona č. 351/2011 Z.z. o elektronických komunikáciách v platnom znení, v prospech spoločnosti Slovanet, a.s., Záhradnícka 151, Bratislava, ČO 39954612 spočívajúce v práve zriaďovať a prevádzkovať verejné siete a stávať ich vedenia na pozemku registra E KN parc.č. 21844/2, Z-18649/16.
- 1 Vecné bremeno - právo zriadenia stavby na pozemku reg. CKN p.č. 21788/1, Polyfunkčná stavba Twin City-(STL) plnová prípojka,
- užívania, prevádzkovanie, zabezpečovanie údržbu, opravy, úpravy, rekonštrukcia, modernizácia a akokoľvek stavebné úpravy stavby a jej odstránenie,
- vstup, prechod peši a vstup a prejazd dopravnými prostriedkami cez pozemok v rozsahu vyznačenom v GP 158/2016 (úradne over. č. 158/2016) v prospech Vlastníka pozemkov reg. CKN p.č. 9095/16, 9095/18 a stavby s.č. 7788 na pozemku p.č. 9095/16, podľa V-3964/17 zo dňa 9.3.2017.
- 1 Vecné bremeno v zmysle § 66 ods.2 zákona č. 351/2011 Z.z. o elektronických komunikáciách v platnom znení v prospech spoločnosti SWAN, a.s., ČO: 47258314 spočívajúce v zriaďovaní a prevádzkovaní verejnej elektronickej komunikačnej siete a stavení ich vedenia na pozemkoch evidovaných v registri E KN parc. č. 21391/1 podľa GP č. 23/2017, ov.č. Z24/2017, Z-3425/2017
- 1 Vecné bremeno v rozsahu § 66 ods.1 písm. a) a ods. 2 zákona č. 351/2011 Z.z. k pozemkom registra E KN p.č. 4840/21, 4838/1, 21633 - právo zriaďovať a prevádzkovať verejné siete a stávať ich vedenia, vstupovať v súvislosti so zariadením, prevádzkovaním, opravami a údržbou vedení a vykonávať nevyhnutné úpravy pôdy a jej porastu, najmä odstránovať a okliešťať stromy a iné porasty ohrozujúce bezpečnosť a spoľahlivosť vedenia, ak to po prevádzkujúcej výzve neurobil vlastník, alebo užívateľ pozemku v prospech oprávneného: Slovak Telekom, a.s., Bajkalská 28, 817 62 Bratislava, ČO 35763469, Z-2672/16.
- 1 Vecné bremeno - v zmysle § 66 ods. 1 písm. a) a ods. 2 zákona č. 351/2011 Z.z. o elektronických komunikáciách, v platnom znení, v prospech spoločnosti Primanet, spol. s r.o. (ČO 35936142), spočívajúce v práve zriaďovať a prevádzkovať verejné siete a stávať ich vedenia na pozemku registra E KN parc. č. 21725/400, Z-27332/2016.
- 1 Vecné bremeno v zmysle § 66 ods. 1 písm. a) a ods. 2 zákona č. 351/2011 Z. z. o elektronických komunikáciách, v platnom znení, v prospech spoločnosti Primanet, spol. s r.o. (ČO 35936142), spočívajúce v práve zriaďovať a prevádzkovať verejné siete a stávať ich vedenia na pozemku registra C KN parc. č. 10375/1 a na pozemku registra E KN parc. č. 21916/1, Z-27313/2016.
- 1 Vecné bremeno - v zmysle § 66 ods. 2 zákona č. 351/2011 Z.z. o elektronických komunikáciách v platnom znení v prospech spoločnosti SWAN, a.s. (ČO 47258314) spočívajúce v zriaďovaní a prevádzkovaní verejnej elektronickej komunikačnej siete a stavení ich vedenia na pozemkoch registra E KN parc. č. 21754/1, 21754/2, 21755 v rozsahu vyznačenom v geometrickom pláne č. 189/2016, úradne overeným pod č. 1033/2016, Z-5223/2017
- 1 Vecné bremeno spočívajúceho v povinnosti povinného z vecného bremena strieť na zatažených pozemkoch registra E KN parc.č. 2874, 21579/2 uloženie a prevádzku kanalizačnej prípojky, prípojky plynu a prípojky NN, vstup osôb a vjazd vozidiel z dôvodu prevádzky, údržby, opráv a rekonštrukcie inžinierskych sietí v rozsahu vyznačenom v GP č. 5/2016 (ov.č. 914/2016) v prospech oprávneného z vecného bremena vlastníka pozemkov registra C KN parc.č. 2876/61 a 2876/68, podľa V-3556/2017 z 19.05.2017

daje platné k: 26.03.2019 18:00

36/47

informatívny výpis

daje platné k: 26.03.2019 18:00

35/47

informatívny výpis

- 1 Vecné bremeno in rem - spočívajúce v povinnosti strieť na nehnuteľnosti v k.ú. Staré Mesto, pozemok reg. E KN parc.č. 4330.
- a) zriadenie a uloženie kanalizačnej, vodovodnej a elektrickej prípojky (ďalej len prípojky inžinierskych sietí), b) užívanie, prevádzkovanie, opravy a odstránenie prípojok inžinierskych sietí, k stavbe Rodinný dom s garážou, ul. Na stráni, Bratislava a to v rozsahu vymedzenom GP č.170/2016 zo dňa 09.12.2016, úradne overeného dňa 30.12.2016, pod č.2851/16,
- c) vstup osôb a vjazd vozidiel z dôvodu prevádzky, údržby, opráv a rekonštrukcie prípojok inžinierskych sietí v rozsahu vymedzenom GP č.170/2016 zo dňa 09.12.2016, úradne overeného dňa 30.12.2016, pod č.2851/16, v prospech vlastníka nehnuteľnosti: v k.ú. Staré Mesto, stavba súpis.č. 7780 na parc.č. 4336/1, pozemky reg. C KN parc.č. 4336/1 a 4336/2, podľa V-20870/2017 zo dňa 17.08.2017, v.z.5258/17
- 1 Vecné bremeno v zmysle § 66 ods. 2 zákona č. 351/2011 Z.z. zákona o elektronických komunikáciách v platnom znení, v prospech spoločnosti Orange Slovensko, a.s., CO: 35697270, spočívajúce v zriadení a prevádzkovaní verejnej elektrickej komunikačnej siete a stavaní ich vedenia na pozemku evidovanom v registri 'E' KN parc.č. 21759 a 'E' KN parc.č. 8796/2, Z-9860/2017
- 1 Vecné bremeno podľa § 66 ods. 1 zákona č. 351/2011 Z.z.
- povinnosť vlastníka pozemku registra E KN parc.č. 21789/1 strieť právo spoločnosti Slovak Telekom, a.s. (CO: 35763469) ako oprávneného z vecného bremena zriaďovať a prevádzkovať verejnú sieť a stavať ich vedenia na dotknutej nehnuteľnosti
- s výkonom práva vecného bremena sú spojené oprávnenia vstupovať v súvislosti so zriadovaním, prevádzkovaním, opravami a údržbou vedení na nehnuteľnosti a vykonávať nevyhnutné úpravy pôdy a jej porastu, najmä odstraňovať a okliešňovať stromy a iné porasty ohrozujúce bezpečnosť a spoľahlivosť vedenia, ak to predchádzajúcej výzve neurobil vlastník alebo užívateľ pozemku, Z-11956/2017
- 1 Vecné bremeno - spočívajúce v práve
- a) zriadenia a uloženia horúcovodnej prípojky
- b) v práve užívaní, prevádzkovaní, opravy a odstránenia horúcovodnej prípojky
- c) v práve vstupu osôb a vjazdu vozidiel z dôvodu údržby, opráv a rekonštrukcie horúcovodnej prípojky oprávneným z vecného bremena a nim povereným osobám v rozsahu a spôsobom nevyhnutným na výkon povolených činností, vrátane činností uvedených v písm. a) a b)
- 1 Na pozemok v k.ú. Staré Mesto pozemok registra E KN parc.č. 21782 v rozsahu vymedzenom v GP ov.č. 2907/16 v prospech Bratislava teplárenská, a.s. CO: 36823542, podľa V-25717/2017 zo dňa 11.10.2017
- 1 Vecné bremeno in personam spočívajúce v práve zriadenia a uloženia elektroenergetických zariadení, vrátane užívaní, prevádzkovaní, údržby, opravy, rekonštrukcie, modernizácie a akékoľvek inej stavebnej úpravy elektroenergetických zariadení na pozemku ČKN p.č. 21788/1 a pozemok EKN p.č. 21789/1 v rozsahu GP č. over. 2555/16 v prospech Západoslovenská distribučná, a.s., CO 36361518, podľa V-23498/2017 zo dňa 12.10.2017
- 1 Vecné bremeno in personam spočívajúce v práve vstupu, prechodu a prejazdu peši, motorovými a nemotorovými dopravnými prostriedkami, stroji a mechanizmami za účelom výkonu povolených činností a zriadenia a uloženia elektroenergetických zariadení, vrátane užívaní, prevádzkovaní, údržby, opravy, úpravy, rekonštrukcie, modernizácie a akékoľvek inej stavebnej úpravy elektroenergetických zariadení a jej odstránenie na pozemku ČKN p.č. 21788/1, a pozemku EKN p.č. 21789/1 v prospech Západoslovenská distribučná, a.s., CO 36361518, podľa V-23498/2017 zo dňa 12.10.2017
- 1 Vecné bremeno in rem spočívajúce v práve zriaďiť stavbu Polyfunkčná stavba Twin City SO A2 900 Telekomunikáčnej prípojka pre sektor A-objekt A2 (prípojka), vrátane práva užívať, prevádzkovať, zabezpečovať údržbu, opravy, rekonštrukcie, modernizácie a akékoľvek iné stavebné úpravy prípojky, ako aj jej odstránenie na pozemku registra C KN parc.č. 21788/1 v rozsahu vyznačenom v GP ov.č. 2522/16 v prospech vlastníka pozemku registra C KN parc.č. 9095/3, 9095/19 a stavby Polyfunkčná stavba Twin City, objekt A2 súpis.č. 7773 na parc.č. 9095/3, podľa V-24581/2017 zo dňa 18.10.2017
- 1 Vecné bremeno in rem spočívajúce v práve vstupu, prechodu pešo a vstupu, prejazdu dopravnými prostriedkami cez pozemok registra C KN parc.č. 21788/1 v prospech vlastníka pozemku parc.č. 9095/3, 9095/19, a stavby Polyfunkčná stavba Twin City, objekt A2 súpis.č. 7773 na parc.č. 9095/3, podľa V-24581/2017 zo dňa 18.10.2017
- 1 Vecné bremeno in rem spočívajúce v práve zriaďiť stavbu-Polyfunkčná stavba Twin City SO A2 400 prípojka kanalizácie, vrátane práva užívať, prevádzkovať, zabezpečovať údržbu, opravy, rekonštrukcie, modernizácie a akékoľvek iné stavebné úpravy, prípojky, ako aj jej odstránenie na nehnuteľnosti p.č. 21788/1 v rozsahu vyznačenom GP overeným dňa 24.11.2016 pod č. 2524/16 v prospech vlastníka pozemkov p.č. 9095/3, 9095/19 a stavby súpis.č. 7773 na p.č. 9095/3, podľa V-24583/2017 zo dňa 19.10.2017
- 1 Vecné bremeno in rem spočívajúce v práve zriaďiť stavbu-Polyfunkčná stavba Twin City SO A2 500 prípojka vodovodu, vrátane práva užívať, prevádzkovať, zabezpečovať údržbu, opravy, rekonštrukcie, modernizácie a akékoľvek iné stavebné úpravy, prípojky, ako aj jej odstránenie na nehnuteľnosti p.č. 21788/1 v rozsahu vyznačenom GP overeným dňa 28.11.2016 pod č. 2540/16 v prospech vlastníka pozemkov p.č. 9095/3, 9095/19 a stavby súpis.č. 7773 na p.č. 9095/3, podľa V-24583/2017 zo dňa 19.10.2017
- 1 Vecné bremeno in rem spočívajúce v práve vsupu, prechodu pešo a vstupu, prejazdu dopravnými prostriedkami cez pozemok p.č. 21788/1 v prospech vlastníka pozemkov p.č. 9095/3, 9095/19 a stavby súpis.č. 7773 na p.č. 9095/3, podľa V-24583/2017 zo dňa 19.10.2017
- 1 Vecné bremeno in rem spočívajúce v práve zriaďiť stavbu-Polyfunkčná stavba Twin City SO A2 700 prípojka STL plynu (prípojka), vrátane práva užívať, prevádzkovať, zabezpečovať údržbu, opravy, rekonštrukcie, rekonštrukcie, modernizácie a akékoľvek iné stavebné úpravy, prípojky, ako aj jej odstránenie na pozemok registra C KN parc.č. 21788/1 v rozsahu vyznačenom v GP overeným pod č. 2523/16 v prospech vlastníka pozemkov p.č. 9095/3, 9095/19 a stavby súpis.č. 7773 na p.č. 9095/3, podľa V-24858/2017 zo dňa 20.10.2017
- 1 Vecné bremeno in rem spočívajúce v práve vstupu, prechodu pešo a vstupu, prejazdu dopravnými prostriedkami cez pozemok p.č. 21788/1 v prospech vlastníka pozemkov p.č. 9095/3, 9095/19 a stavby súpis.č. 7773 na p.č. 9095/3, podľa V-24585/2017 zo dňa 20.10.2017

informatívny výpis

38/47

daje platné k: 26.03.2019 18:00

- 1 Vecné bremeno in rem spočívajúceho v povinnosti vlastníka nehnuteľnosti pozemku registra E KN parc.č. 21599 strieť na zaťaženej nehnuteľnosti:
- a) zriadenie a uloženie stavebných objektov SO 03 Prípojka plynu a SO 04 Prípojka NN, ktoré sú súčasťou stavby "Rodinný dom na Valašskej 7"
- b) užívanie, prevádzkovanie, opravy a odstránenie inžinierskych sietí na zaťaženom pozemku a to v rozsahu vymedzenom GP č. 79/2016 (ov.č. 1767/2016)
- c) vstup osôb a vjazd vozidiel z dôvodu prevádzky, údržby, opráv a rekonštrukcie inžinierskych sietí na zaťaženom pozemku v rozsahu vyznačenom GP v prospech súčasného a každého ďalšieho vlastníka nehnuteľnosti pozemku registra C KN parc.č. 5024/1, podľa V-13178/2017 v 09.06.2017
- 1 Vecné bremeno v zmysle § 66 ods. 1 písm. a) a ods. 2 zákona č. 351/2011 Z.z. o elektronických komunikáciách v platnom znení, v prospech spoločnosti Orange Slovensko, a.s., CO: 35697270, spočívajúce v práve zriaďovať a prevádzkovať verejnú sieť a stavať ich vedenia na cudzej nehnuteľnosti podľa § 2 ods. 13 na pozemku registra EKN parc.č. 21783, 8945/1, Z-7041/17
- 1 Vecné bremeno in personam - spočívajúce v povinnosti strieť na nehnuteľnosti, pozemok reg. E KN parc.č. 21552, zriadenie a uloženie VN prípojky, ktorá je súčasťou stavby Rekonštrukcia objektu Štefánikova 1, Bratislava
- spočívajúce v povinnosti povinného z vecného bremena ako vlastníka zaťaženého pozemku registra E KN p.č. 21552 strieť v rozsahu vyznačenom v GP 138/2017 overenom 2.3.2017 pod č. 418/2017 užívanie, prevádzkovanie, opravy a odstránenie prípojky VN ako aj vstup osôb a vjazd vozidiel z dôvodu údržby, opráv a rekonštrukcie prípojky VN oprávneným z vecného bremena a nim povereným osobám v rozsahu a spôsobom nevyhnutným na výkon povolených činností a činností vyplývajúcich z tohto vecného bremena v prospech oprávneného Západoslovenská distribučná, a.s. CO 36361518, podľa V-15336/2017 zo dňa 28.6.2017
- 1 Vecné bremeno - spočívajúce v povinnosti strieť
- a) zriaďiť a uložiť stavebný objekt SO 501 prípojka VN,
- b) užívať, prevádzkovať, opraviť a odstrániť VN prípojku,
- c) vstupu osôb a vjazdu vozidiel z dôvodu prevádzky, údržby, opráv a rekonštrukcie VN prípojky oprávneným z vecného bremena a nim povereným osobám v rozsahu podľa GP č. 121,3/2017, overený Okresným úradom dňa 21.02.2017 pod č. 304/2017 do katastra nehnuteľností k nehnuteľnostiam pozemky reg. E KN parc.č. 3262/1, 3262/3, 3294 a 21546 v prospech Západoslovenská distribučná, a.s., CO: 36361518, podľa V-15530/2017 zo dňa 28.06.2017
- 1 Vecné bremeno - spočívajúce v povinnosti strieť
- a) zriaďiť a uložiť stavebný objekt SO 103 Prekážka káblových vedení NN,
- b) užívať, prevádzkovať, opraviť a odstrániť NN vedenie,
- c) vstupu osôb a vjazdu vozidiel z dôvodu prevádzky, údržby, opráv a rekonštrukcie NN vedenia oprávneným z vecného bremena a nim povereným osobám v rozsahu podľa GP č. 20/2017, overený Okresným úradom dňa 16.02.2017 pod č. 272/2017 do katastra nehnuteľností k nehnuteľnosti pozemok reg. E KN parc.č. 3262/1 v prospech Západoslovenská distribučná, a.s., CO: 36361518, podľa V-15333/2017 zo dňa 28.06.2017
- 1 Vecné bremeno v zmysle § 66 ods. 1 a ods. 2 zákona č. 351/2011 Z.z. o elektronických komunikáciách v prospech spoločnosti Slovak Telekom, a.s., CO: 35763469 - - spočívajúce v práve zriaďovať a prevádzkovať verejnú sieť a stavať ich vedenia na pozemku registra E KN parc.č. 21585/2, 21528, 2798/2, registra C KN parc.č. 21528/2
- právo vstupovať v súvislosti so zriadením, prevádzkovaním, opravami a údržbou vedení na nehnuteľnosti pozemok registra E KN parc.č. 21585/2, 21528, 2798/2 a vykonávať nevyhnutné úpravy pôdy a jej porastu, najmä odstraňovať a okliešňovať stromy a iné porasty ohrozujúce bezpečnosť a spoľahlivosť vedenia, ak to po predchádzajúcej výzve neurobil vlastník, alebo užívateľ pozemku, Z-5622/17
- 1 Vecné bremeno v zmysle § 66 ods. 1 a ods. 2 zákona č. 351/2011 Z.z. o elektronických komunikáciách v prospech spoločnosti Slovak Telekom, a.s., CO: 35763469 - - spočívajúce v práve zriaďovať a prevádzkovať verejnú sieť a stavať ich vedenia na pozemku registra E KN parc.č. 8988/3, 8988/4
- právo vstupovať v súvislosti so zriadením, prevádzkovaním, opravami a údržbou vedení na nehnuteľnosti pozemok registra E KN parc.č. 8988/3, 8988/4 a vykonávať nevyhnutné úpravy pôdy a jej porastu, najmä odstraňovať a okliešňovať stromy a iné porasty ohrozujúce bezpečnosť a spoľahlivosť vedenia, ak to po predchádzajúcej výzve neurobil vlastník, alebo užívateľ pozemku, Z-5622/17
- 1 Vecné bremeno - v zmysle § 66 ods. 1 zákona č. 351/2011 Z.z. o elektronických komunikáciách, spočívajúce v práve zriaďovať a prevádzkovať verejnú sieť a stavať ich vedenia na pozemku registra E KN parc.č. 21550 a s výkonom práva vecného bremena sú spojené oprávnenia vstupovať v súvislosti so zriadením, prevádzkovaním, opravami a údržbou vedení na nehnuteľnosti, v prospech spoločnosti Slovak Telekom, a.s., CO: 35763469 podľa Z-9697/17
- 1 Vecné bremeno in rem - spočívajúce v povinnosti strieť na nehnuteľnosti v k.ú. Staré Mesto, pozemok reg. E KN parc.č. 4330.
- a) zriadenie a uloženie kanalizačnej prípojky,
- b) užívanie, prevádzkovanie, opravy a odstránenie kanalizačnej prípojky k stavbe Rodinný dom s garážou, ul. Na stráni, Bratislava a to v rozsahu vymedzenom GP č.169/2016 zo dňa 09.12.2016, úradne overeného dňa 30.12.2016, pod č.2850/16,
- c) vstup osôb a vjazd vozidiel z dôvodu prevádzky, údržby, opráv a rekonštrukcie kanalizačnej prípojky v rozsahu vymedzenom GP č.169/2016 zo dňa 09.12.2016, úradne overeného dňa 30.12.2016, pod č.2850/16, v prospech vlastníka nehnuteľnosti: v k.ú. Staré Mesto, stavba súpis.č. 7780 na parc.č. 4336/1, pozemky reg. C KN parc.č. 4336/1 a 4336/2, podľa V-20868/2017 zo dňa 17.08.2017

informatívny výpis

37/47

daje platné k: 26.03.2019 18:00



- 1 Vecné bremeno - na pozemok p.č.21788/1 spočívajúce v práve:
- a) zriadenie a uloženie stavebných objektov SO D 209 Zokruhovanie verejného vodovodu Továrnska-Bottova a predného pozemku v rozsahu vyznačenom v geometrickom pláne úradne overenom pod č.2505/2017 zriadenie a uloženie stavebného objektu SO\_S.440-Rekonštrukcia linky VN č.275 (ďalej len "VN prípojka"), užívania, prevádzkovanie, opravy a odstránenie VN prípojky k stavbe 'Rekonštrukcia inžinierskych sietí a komunikácií-Mlynské nivy'
  - b) zriadenie, prevádzkovanie, opravy a odstránenie VN prípojky k stavbe 'Rekonštrukcia inžinierskych sietí a komunikácií-Mlynské nivy'
  - c) vstup osôb a vjazd vozidiel z dôvodu prevádzky, údržby, opráv a rekonštrukcie vodovodov oprávneným z vecného bremena a ním poverenými osobám na pozemok p.č.21793/1 v celosti a na pozemky p.č.9110/41, 9143/6, 9143/7, 9143/8, 9143/9 a 21788/1 v rozsahu vymedzenom v GP č.1788/2017 a GP č.2641/2017 v prospech: Bratislavská vodárenská spoločnosť, a.s., CO 35850370 podľa V-8233/2018 zo dňa 27.7.2018.
- 1 Vecné bremeno in rem spočívajúce v povinnosti povinného z vecného bremena strieť na pozemku reg. E KN parc.č. 21789/1, ktorý tvorí časť pozemku C KN parc.č. 21789/1:
- a) zriadenie a uloženie stavebného objektu SO F 500 Distribučný STL plynovod
  - b) zriadenie, prevádzkovanie, opravy a odstránenie plynovodu k stavbe Obytný súbor Čulenova, v rozsahu vymedzenom v GP overeným 1.3.2018 pod č. 113/2018,
  - c) vstup osôb a vjazd vozidiel z dôvodu prevádzky, údržby, opráv a rekonštrukcie plynovodu na zatážených pozemkoch v rozsahu GP overeným 1.3.2018 pod č. 113/2018,
- 1 Vecné bremeno k pozemku registra E KN parc.č. 21836/1 spočívajúce v povinnosti vlastníka zataženého pozemku strieť zriadenie a prevádzkovanie verejnej siete a stavbu vedenia na zatáženom pozemku, vecné bremeno sa zriaďuje podľa § 66 ods. 2 zákona č. 351/2011 Z.z. v prospech Slovak Telekom, a.s., CO: 35763469, Z-10547/2018
- 1 Vecné bremeno na pozemky EKN p.č. 2874 spočívajúce v povinnosti strieť:
- a) zriadenie a uloženie vodovodnej prípojky
  - b) užívania, prevádzkovanie, opravy a odstránenie vodovodnej prípojky k stavbe Rodinný dom, v rozsahu vymedzenom v GP overeným dňa 28.6.2017 pod č. 1435/2017,
  - c) vstup osôb a vjazd vozidiel z dôvodu prevádzky, údržby, opráv a rekonštrukcie vodovodnej prípojky v rozsahu vymedzenom v GP overeným dňa 28.6.2017 pod č. 1435/2017
- 1 Vecné bremeno v zmysle § 66 ods. 1 písm. a) a ods. 2 zákona č. 351/2011 Z.z. v prospech Jana Podolská (28.6.1968), podľa V-22679/2018 zo dňa 24.8.2018
- 1 Vecné bremeno na pozemky EKN p.č. 1775, 1778/101 spočívajúce v povinnosti strieť: uloženie a prevádzku prípojky NN a prípojky plynu, vstup osôb a vjazd vozidiel z dôvodu prevádzky, údržby, opráv a rekonštrukcie uvedených inžinierskych sietí v rozsahu vymedzenom v GP overeným dňa 15.7.2016 pod č. 1438/2016 v prospech vlastníka nehnuteľnosti CKN p.č. 1775/4, 1776/1, 1776/2, 1777/1, 1778/1, 1778/6, 1778/7, 1778/8, podľa V-10471/2017 zo dňa 5.9.2018
- 1 Vecné bremeno spočívajúce v povinnosti vlastníka pozemkov registra EKN parc.č. 3020 a 21532 strieť na pozemkoch:
- zriadenie a uloženie elektrickej prípojky, užívania, prevádzkovanie, opravy a odstránenie elektrickej prípojky v rozsahu vyznačenom v geometrickom pláne (číslo úradného overenia 244/2018)
  - vstup osôb a vjazd vozidiel z dôvodu prevádzky, údržby, opráv a rekonštrukcie elektrickej prípojky na pozemky registra E KN parc.č. 3020 a 21532 v rozsahu vyznačenom v geometrickom pláne (číslo úradného overenia 244/2018) v pr o s e h vlastníka nehnuteľnosti:
  - Ozemok registra C KN parc.č. 2727/1, 2727/2, 2728, 2729, stavba so súpisným číslom 1211 na pozemku registra C KN s parc.č. 2728, stavba so súpisným číslom 7889 na pozemku registra C KN s parc.č. 2727/2, podľa V-31105/2018 zo dňa 13.11.2018
  - Vecné bremeno v zmysle § 66 ods. 1 písm. a) a ods. 2 zákona č. 351/2011 Z.z. o elektronických komunikáciách, v prospech spoločnosti VNET a.s. (CO: 35 845 007) ako oprávneného, spočívajúce v práve zriaďovať a prevádzkovať verejnú sieť a stavať ich vedenia na pozemku registra E KN parc.č. 21353 podľa GP overeným 4.10.2018 pod č. 2231/18, Z-19532/2018
  - 1 Vecné bremeno v zmysle § 66 ods. 1 písm. a) a ods. 2 zákona č. 351/2011 Z.z. o elektronických komunikáciách, v prospech spoločnosti VNET a.s. (CO: 35 845 007) ako oprávneného, spočívajúce v práve zriaďovať a prevádzkovať verejnú sieť a stavať ich vedenia na pozemku registra E KN parc.č. 21710 podľa GP overeným 24.10.2018 pod č. 2423/18, Z-20138/2018
  - 1 Vecné bremeno - k nehnuteľnostiam pozemkom registra E KN parc. č. 21844/2 spočívajúce v povinnosti vlastníka strieť
  - a) zriadenie, uloženie a existenciu stavebného objektu SO\_S.420 Rekonštrukcia NTL plynovodu DN500 na DN300 Mlynské nivy vrátane jeho ochranného a bezpečnostného pásma v rámci stavby 'Rekonštrukcia inžinierskych sietí a komunikácií - Mlynské nivy'
  - b) užívania, prevádzkovanie, opravy, rekonštrukcie a odstránenie plynárenského zariadenia všetko v rozsahu vymedzenom geometrickým plánom č. 1999/2018
  - c) vstup osôb a vjazd vozidiel z dôvodu prevádzky, údržby, opráv a rekonštrukcie plynárenského zariadenia oprávneným z vecného bremena a ním poverenými osobami v rozsahu a spôsobom nevyhnutným na výkon povolených činností, vrátane činností uvedených v bode a) a b) na pozemky registra E KN parc. č. 21844/2 v rozsahu vymedzenom geometrickým plánom č. 1999/2018
- 1 Vecné bremeno - na pozemok registra E KN p.č.21744 spočívajúce v práve:
- a) zriadenie a uloženie prípojky vodovodu a kanalizácie
  - b) užívania, prevádzkovanie, opravy a odstránenia prípojky vodovodu a kanalizácie k oprávnenej stavbe v rozsahu GP č.165/2018
  - c) vstupu osôb a vjazdu vozidiel z dôvodu údržby, opráv a rekonštrukcie inžinierskych sietí oprávneným z vecného bremena a ním poverenými osobami v rozsahu a spôsobom nevyhnutným na výkon povolených činností, vrátane zriadenia a uloženia prípojky vodovodu a kanalizácie a užívania, prevádzkovania, opravy a odstránenia prípojky vodovodu a kanalizácie k oprávnenej stavbe v celom rozsahu pozemku v prospech každodobého vlastníka nehnuteľnosti: stavby s č.7842 na pozemkoch p.č.7972/17, 7972/18, 7972/17, 7972/24, 7972/25, zostávajúca stavba na pozemkoch p.č.7972/23, 7972/25 a pozemky p.č.7971/1, 7971/2, 7972/17, 7972/17, 7972/18, 7972/19, 7972/23, 7972/24, 7972/25 podľa V-26878/2018 zo dňa 30.1.2019.

informatívny výpis

4/2/47

daje platné k: 26.03.2019 18:00

- 1 Vecné bremeno
- spočívajúce v povinnosti vlastníka zataženého pozemku registra E KN parc.č.21844/2 strieť na časť predného pozemku v rozsahu vyznačenom v geometrickom pláne úradne overenom pod č.2505/2017 zriadenie a uloženie stavebného objektu SO\_S.440-Rekonštrukcia linky VN č.275 (ďalej len "VN prípojka"), užívania, prevádzkovanie, opravy a odstránenie VN prípojky k stavbe 'Rekonštrukcia inžinierskych sietí a komunikácií-Mlynské nivy'
  - spočívajúce v povinnosti vlastníka zataženého pozemku registra E KN parc.č.21844/2 strieť v celom rozsahu zataženého pozemku vstup osôb a vjazd vozidiel z dôvodu údržby, opráv a rekonštrukcie VN prípojky oprávneným z vecného bremena a ním poverenými osobám v rozsahu a spôsobom nevyhnutným na výkon povolených činností,
- 1 Vecné bremeno v zmysle § 66 ods. 1 písm. a) a ods. 2 zákona č. 351/2011 Z.z. o elektronických komunikáciách v prospech spoločnosti VNET a.s. (CO: 35845007) ako oprávneného, spočívajúce v práve zriaďovať a prevádzkovať verejnú sieť a stavať ich vedenia na pozemkoch registra C KN parc.č. 3250/48, 3250/49, 3250/50, 3250/53, 3250/54, 21739/8, 21739/12, 21739/13, 21739/14 a na pozemkoch registra E KN parc.č. 4601, 8119, 8130, 8620, 8621, 8623, 8624, 8625, 8626, 8631, 21742/2, 21435, 21438/1, 21491, 21492/3, 21739/2, 21744, 21754/2, 21770, Z-6644/2018
- 1 Vecné bremeno in rem spočívajúceho v povinnosti povinného z vecného bremena strieť na zatažených nehnuteľnostiach:
- pozemok registra E KN parc.č. 10268, 21904/1
  - a) zriadenie a uloženie stavebných objektov SO 423 Prípojka kanalizácie pre bytové domy a SO 422 Prípojka vodovodu pre bytové domy, ktoré sú súčasťou stavby 'Polyfunkčný súbor NEW STE N, ul. Blumentálska, Legionárska a Bernoláková' v k. u. Staré Mesto 'prípojky inžinierskych sietí'
  - b) užívania, prevádzkovanie, opravy a odstránenie prípojok inžinierskych sietí, a to v rozsahu vymedzenom GP overeným dňa 2.1.2018 pod č. 3097/2017,
  - c) vstup osôb a vjazd vozidiel z dôvodu užívania, prevádzky, údržby, opráv a rekonštrukcie prípojok inžinierskych sietí na pozemok registra C KN parc.č. 21904/1, 21909, 10374/5, 21912/1, dňa 2.1.2018 pod č. 3097/2017
- 1 Vecné bremeno v zmysle § 66 ods. 1 písm. a) a ods. 2 zákona č. 351/2011 Z.z. o elektronických komunikáciách, v prospech spoločnosti ORANGE Slovensko a.s. CO: 35697270, spočívajúce v práve zriaďovať a prevádzkovať verejnú sieť a stavať ich vedenia na pozemkoch registra C KN parc. č. 22344/60, 22344/2 a na pozemkoch registra EKN parc.č. 22372/8,22344/2, Z-7449/2018
- 1 Vecné bremeno v rozsahu ustanovenia § 66 ods. 1 písm. a) zákona o elektronických komunikáciách č. 351/2011 Z.z. - oprávnené zriaďovať a prevádzkovať verejnú sieť a stavať ich vedenia na cudzej nehnuteľnosti na pozemkoch registra E KN parc.č. 7603/1, 21703, 21717/3 v prospech oprávneného z vecného bremena spoločnosť Orange Slovensko, a.s. (CO: 35697270), Z-7319/2018
- 1 Vecné bremeno v rozsahu ustanovenia § 66 ods. 1 písm. a) zákona o elektronických komunikáciách č. 351/2011 Z.z. - oprávnené zriaďovať a prevádzkovať verejnú sieť a stavať ich vedenia na cudzej nehnuteľnosti na pozemkoch registra E KN parc.č. 21750/4, 8313/1 8312/3 v prospech oprávneného z vecného bremena spoločnosť Orange Slovensko, a.s. (CO: 35697270), Z-7335/2018
- 1 Vecné bremeno - na pozemok reg.C KN p.č.21788/1 spočívajúce v:
- a) práve uložiť, umiestniť, zriaďiť, viesť a prevádzkovať vedenie inžinierskych sietí (vodná stavba - SOA2.5000 VODOVOD DN300) na pozemku reg.C KN p.č.21788/1 spočívajúce v:
  - b) práve uloženia, údržby, opravy, kontroly, úpravy, odstránenia, rekonštrukcie, modernizácie vedenia inžinierskych sietí (vodná stavba - SOA2.5000 VODOVOD DN300) na pozemku v rozsahu vymedzenom GP over.č.1824/2017
  - c) práve vstupu, prechodu a prejazdu peši, motorovými a nemotorovými dopravnými prostriedkami, strojmi a mechanizmami v rozsahu vyznačenom GP č.2584/2016 na pozemku za účelom uloženia, prevádzkovania, užívania, kontroly, opravy, úpravy odstránenia, rekonštrukcie, výmeny alebo údržby vedenia inžinierskych sietí (vodná stavba - SOA2.5000 VODOVOD DN300 podľa V-5260/2018 zo dňa 3.7.2018.
- 1 Vecné bremeno - na pozemok reg. C KN p.č.21788/1 spočívajúce v:
- a) práve uložiť, umiestniť, zriaďiť, viesť a prevádzkovať vedenie inžinierskych sietí (vodná stavba - SOA2.4000 Verejná kanalizácia) na pozemku v rozsahu vymedzenom GP overov.č.1824/2017
  - b) práve užívania, údržby, opravy, kontroly, úpravy, odstránenia, rekonštrukcie, modernizácie vedenia inžinierskych sietí (vodná stavba - SOA2.4000 Verejná kanalizácia) na pozemku v rozsahu vymedzenom GP overov. č.1824/2017
  - c) práve vstupu, prechodu a prejazdu peši, motorovými a nemotorovými dopravnými prostriedkami, strojmi a mechanizmami v rozsahu vyznačenom GP overov. č.1824/2017 na pozemku za účelom uloženia, prevádzkovania, užívania, kontroly, opravy, úpravy odstránenia, rekonštrukcie, výmeny alebo údržby vedenia inžinierskych sietí (vodná stavba - SOA2.4000 Verejná kanalizácia)
- 1 Vecné bremeno - povinnosť na pozemku registra E KN p.č.8119 strieť:
- a) zriadenie a uloženie vodovodnej prípojky a kanalizačnej prípojky (ďalej len 'prípojky inžinierskych sietí'), užívania, prevádzkovanie, opravy a odstránenie prípojok inžinierskych sietí, k stavbe 'Polyfunkčný dom, Námestie 1.Mája 18' a to v rozsahu vymedzenom geometrickým plánom č.2279/16,
  - c) vstup osôb a vjazd vozidiel z dôvodu prevádzky, údržby, opráv a rekonštrukcie prípojok inžinierskych sietí v rozsahu vymedzenom geometrickým plánom č.2279/16,
  - 1 Vecné bremeno - povinnosť na pozemku registra E KN p.č.8274/9, 8274/12, 8274/13, v prospech vlastníka stavby Polyfunkčný dom, Námestie 1.Mája 18 so s.č.7286 na p.č.8274/9, 8274/12, 8274/13, 21724/6 a pozemkov registra C KN p.č.21724/3, 21724/6, 21724/9 podľa V-16493/2018 zo dňa 10.7.2018.

informatívny výpis

4/1/47

daje platné k: 26.03.2019 18:00





21836/3 21849 21851 21852 21854 21856 21858/1 21859 21860 21862 21863 21866 21896 21900 21904/1 21904/2 21910  
21912 21916/1 21917 22313 22344/1 22344/2 22344/3 22372/5 22398/2 22418 22420/1 22420/2 22420/3 22420/5 22479 22843  
22844 22845 22846 22850; PKV 40000 pre parcely reg. E KN 21229/12 21229/23 21229/24 21236 21237 21238 21239  
21258  
Žiadosť o zápis GP č. 107/2008, Z-9509/2008  
Žiadosť o zápis GP č. 97/2008, Z-9510/2008  
Žiadosť o zápis GP č. 98/2008, Z-9513/2008  
Rozhodnutie č. X-277/11-SP zo dňa 12.12.2011  
PKV 296 pre parcelu reg. E KN 10315  
PKV 1244 pre parcelu reg. E KN 21502  
PKV 2357 pre parcelu reg. E KN 3876 3877  
PKV 11418 pre parcelu reg. E KN 4847 4848  
PKV 8557 pre parcelu reg. E KN 2306  
PKV 3252 pre parcelu reg. E KN 7314/1  
PKV 637 pre parcelu reg. E KN 10161  
PKV 1652 pre parcelu reg. E KN 10280  
PKV 6504 pre parcelu reg. E KN 2527  
PKV 1274 pre parcelu reg. E KN 7323  
PKV 4201 pre parcelu reg. E KN 10288, PKV 2845 pre parcelu reg. E KN 10289, PKV 10127 pre parcelu reg. E KN  
10294  
Zápis GP č. G1-769/2013 úradne overený dňa 07.05.2016, Zápis GP č. G1-1099/2013 úradne overený dňa  
12.06.2016, R-3613/16  
Zápis GP č. 66/2015 (overovacie číslo: 2014/15); Kolaudácia rozhodnutie č.z.: 8672/42466/2015/STA/Zub zo dňa  
14.10.2015, Z-16984/16  
Zápis GP č. 30099/2016 (č. overenia 1901/2016) na oddelenie pozemku p.č. 22344/64 a na určenie vlastníckych  
práv k nehmuteľnosti p.č. 1707/15 a 22344/2, Z-21805/16.  
Zápis GP č. 30099/2016 (č. overenia 1901/2016) na oddelenie pozemku p.č. 22344/64 a na určenie vlastníckych  
práv k nehmuteľnosti p.č. 1707/15 a 22344/2, Z-21805/16.  
Zápis GP úradne overeného pod č. 102/2017 dňa 30.01.2017, R-830/17  
GP overený 13.6.2017 pod č. 1232/2017 na oddelenie pozemkov, R-7618/17  
1 Zápis GP č. 1912/007b zo dňa 11.7.2008  
1 GP 162011 zo dňa 24.2.2011  
1 GP č. 1002/2011 zo dňa 4.4.2011, V-30912/11  
1 GP 008-M66/2012 zo dňa 5.3.2012, overený pod č. 392/12  
1 GP 016-M100/2012 zo dňa 21.5.2012, overený pod č. 975/12  
1 GP 9/2011 overený dňa 6.2.2012 pod č. 103/12  
1 Zápis GP č. 901/2012 (úradne overený č. 1258/2012) na zameranie spevnených plôch na p.č. 22344/50-63,  
22372/98, vydanie kolaudácie rozhodnutia a určenie vlastníckych práv, Z-19478/12  
1 GP na oddelenie pozemkov č. 37/2012 overený 12.9.2012 pod č. 1796/2012, R-525/13  
1 Žiadosť o zápis MAGS SNM 50664/12-1364655 zo dňa 10.9.2012, GP 2520/2012 overený 4.9.2012 pod č. 1717/2012,  
R-2840/12  
1 Žiadosť č. MAGS SNM-44339/13-17252706 zo dňa 27.3.2013, Z-6428/13  
1 GP č. 057/2012 zo dňa 4.2.2013, úradne overený dňa 12.2.2013 pod č. 188/2013  
1 Zápis geometrického plánu č. 35/2013 na zameranie stavby na pozemkoch p.č. 1964/82 a 23028/16, úradne  
overený pod č. 2027/2013 dňa 18.10.2013 podľa V-29442/13 zo dňa 27.03.2014  
1 GP na určenie vlastníckych práv č. 25/2014, na určenie vlastníckeho práva k pozemku p.č. 2011/2014, V-29046/14  
1 GP č. 51/2010 zo dňa 03.12.2010, na určenie vlastníckeho práva k pozemku p.č. 21527/2, V-33534/14  
1 Zápis GP č. 97/2015 (č. overenia 569/2015) na vyznačenie vecného bremena práva uloženia inž. siete na parc. reg.  
E-KN č. 21425, Z-654/15  
1 Zápis GP č. 23/2012 (over č. 1067/12) zo dňa 30.5.2012, R-4071/15.  
1 Zápis GP č. 42-1/2015 (č. overenia 1999/2015), R-5207/15.  
1 Žiadosť o zápis vlastníctva Z-16710/15.  
1 Pozemok C-KN parcelné č. 7776/54 identický s pozemkom E-KN parcelné č. 7776/1, zápis pod Z-16710/15.  
1 Zápis GP č. 98/2015 (over č. 2356/15) zo dňa 4.11.2015, R-566/15.  
1 Zápis GP č. 30043/15 (over č. 2267/15) zo dňa 13.11.2015, R-5858/15.  
1 Zápis geometrického plánu, úradne overeného pod č. 2734/2013 na zameranie stavby RS na pozemku parc.č.  
3250/47, Z-3595/15  
1 Zápis GP č. 101/2016 (č. o. 129/2016) - R 1195/15;  
1 Zápis GP na vyznačenie vecného bremena na priznanie práva uloženia a prevádzky inžinierskej siete prípojky  
kanalizácie, úrad. overený dňa 17.02.2016 pod č. 246/2016, V-15658/16  
1 GP 67/2016 (over č. 1390/16), Z-1844/16  
1 Zápis GP č. 101/2016 (č. o. 129/2016) - R 1195/15;  
1 Zápis GP na vyznačenie vecného bremena na priznanie práva uloženia a prevádzky inžinierskej siete prípojky  
kanalizácie, úrad. overený dňa 17.02.2016 pod č. 246/2016, V-15658/16  
1 Pozemok KNC parc.č. 2151/16 podľa V-31390/16  
1 Zápis GP č. 30060/2016, overený dňa 11.2.2016 pod č. 189/2016 ( z časti pozemku KNE parcely č. 21511 vznikol  
GP 67/2016 (over č. 1390/16), Z-1844/16  
1 Protokol o zápise evidenčnej zmeny, R-6075/16  
1 Protokol o zápise evidenčnej zmeny, R-2272/17  
1 Zápis GP č. 150/2017 (over č. 526/17) zo dňa 22.3.2017, R-2391/17.

informatívny výpis

46/47

daje platné k: 26.03.2019 18:00

21836/3 21849 21851 21852 21854 21856 21858/1 21859 21860 21862 21863 21866 21896 21900 21904/1 21904/2 21910  
21912 21916/1 21917 22313 22344/1 22344/2 22344/3 22372/5 22398/2 22418 22420/1 22420/2 22420/3 22420/5 22479 22843  
22844 22845 22846 22850; PKV 40000 pre parcely reg. E KN 21229/12 21229/23 21229/24 21236 21237 21238 21239  
21258  
Žiadosť o zápis GP č. 107/2008, Z-9509/2008  
Žiadosť o zápis GP č. 97/2008, Z-9510/2008  
Žiadosť o zápis GP č. 98/2008, Z-9513/2008  
Rozhodnutie č. X-277/11-SP zo dňa 12.12.2011  
PKV 296 pre parcelu reg. E KN 10315  
PKV 1244 pre parcelu reg. E KN 21502  
PKV 2357 pre parcelu reg. E KN 3876 3877  
PKV 11418 pre parcelu reg. E KN 4847 4848  
PKV 8557 pre parcelu reg. E KN 2306  
PKV 3252 pre parcelu reg. E KN 7314/1  
PKV 637 pre parcelu reg. E KN 10161  
PKV 1652 pre parcelu reg. E KN 10280  
PKV 6504 pre parcelu reg. E KN 2527  
PKV 1274 pre parcelu reg. E KN 7323  
PKV 4201 pre parcelu reg. E KN 10288, PKV 2845 pre parcelu reg. E KN 10289, PKV 10127 pre parcelu reg. E KN  
10294  
Zápis GP č. G1-769/2013 úradne overený dňa 07.05.2016, Zápis GP č. G1-1099/2013 úradne overený dňa  
12.06.2016, R-3613/16  
Zápis GP č. 66/2015 (overovacie číslo: 2014/15); Kolaudácia rozhodnutie č.z.: 8672/42466/2015/STA/Zub zo dňa  
14.10.2015, Z-16984/16  
Zápis GP č. 30099/2016 (č. overenia 1901/2016) na oddelenie pozemku p.č. 22344/64 a na určenie vlastníckych  
práv k nehmuteľnosti p.č. 1707/15 a 22344/2, Z-21805/16.  
Zápis GP č. 30099/2016 (č. overenia 1901/2016) na oddelenie pozemku p.č. 22344/64 a na určenie vlastníckych  
práv k nehmuteľnosti p.č. 1707/15 a 22344/2, Z-21805/16.  
Zápis GP úradne overeného pod č. 102/2017 dňa 30.01.2017, R-830/17  
GP overený 13.6.2017 pod č. 1232/2017 na oddelenie pozemkov, R-7618/17  
1 Zápis GP č. 1912/007b zo dňa 11.7.2008  
1 GP 162011 zo dňa 24.2.2011  
1 GP č. 1002/2011 zo dňa 4.4.2011, V-30912/11  
1 GP 008-M66/2012 zo dňa 5.3.2012, overený pod č. 392/12  
1 GP 016-M100/2012 zo dňa 21.5.2012, overený pod č. 975/12  
1 GP 9/2011 overený dňa 6.2.2012 pod č. 103/12  
1 Zápis GP č. 901/2012 (úradne overený č. 1258/2012) na zameranie spevnených plôch na p.č. 22344/50-63,  
22372/98, vydanie kolaudácie rozhodnutia a určenie vlastníckych práv, Z-19478/12  
1 GP na oddelenie pozemkov č. 37/2012 overený 12.9.2012 pod č. 1796/2012, R-525/13  
1 Žiadosť o zápis MAGS SNM 50664/12-1364655 zo dňa 10.9.2012, GP 2520/2012 overený 4.9.2012 pod č. 1717/2012,  
R-2840/12  
1 Žiadosť č. MAGS SNM-44339/13-17252706 zo dňa 27.3.2013, Z-6428/13  
1 GP č. 057/2012 zo dňa 4.2.2013, úradne overený dňa 12.2.2013 pod č. 188/2013  
1 Zápis geometrického plánu č. 35/2013 na zameranie stavby na pozemkoch p.č. 1964/82 a 23028/16, úradne  
overený pod č. 2027/2013 dňa 18.10.2013 podľa V-29442/13 zo dňa 27.03.2014  
1 GP na určenie vlastníckych práv č. 25/2014, na určenie vlastníckeho práva k pozemku p.č. 2011/2014, V-29046/14  
1 GP č. 51/2010 zo dňa 03.12.2010, na určenie vlastníckeho práva k pozemku p.č. 21527/2, V-33534/14  
1 Zápis GP č. 97/2015 (č. overenia 569/2015) na vyznačenie vecného bremena práva uloženia inž. siete na parc. reg.  
E-KN č. 21425, Z-654/15  
1 Zápis GP č. 23/2012 (over č. 1067/12) zo dňa 30.5.2012, R-4071/15.  
1 Zápis GP č. 42-1/2015 (č. overenia 1999/2015), R-5207/15.  
1 Žiadosť o zápis vlastníctva Z-16710/15.  
1 Pozemok C-KN parcelné č. 7776/54 identický s pozemkom E-KN parcelné č. 7776/1, zápis pod Z-16710/15.  
1 Zápis GP č. 98/2015 (over č. 2356/15) zo dňa 4.11.2015, R-566/15.  
1 Zápis GP č. 30043/15 (over č. 2267/15) zo dňa 13.11.2015, R-5858/15.  
1 Zápis geometrického plánu, úradne overeného pod č. 2734/2013 na zameranie stavby RS na pozemku parc.č.  
3250/47, Z-3595/15  
1 Zápis GP č. 101/2016 (č. o. 129/2016) - R 1195/15;  
1 Zápis GP na vyznačenie vecného bremena na priznanie práva uloženia a prevádzky inžinierskej siete prípojky  
kanalizácie, úrad. overený dňa 17.02.2016 pod č. 246/2016, V-15658/16  
1 GP 67/2016 (over č. 1390/16), Z-1844/16  
1 Zápis GP č. 101/2016 (č. o. 129/2016) - R 1195/15;  
1 Zápis GP na vyznačenie vecného bremena na priznanie práva uloženia a prevádzky inžinierskej siete prípojky  
kanalizácie, úrad. overený dňa 17.02.2016 pod č. 246/2016, V-15658/16  
1 Pozemok KNC parc.č. 2151/16 podľa V-31390/16  
1 Zápis GP č. 30060/2016, overený dňa 11.2.2016 pod č. 189/2016 ( z časti pozemku KNE parcely č. 21511 vznikol  
GP 67/2016 (over č. 1390/16), Z-1844/16  
1 Protokol o zápise evidenčnej zmeny, R-6075/16  
1 Protokol o zápise evidenčnej zmeny, R-2272/17  
1 Zápis GP č. 150/2017 (over č. 526/17) zo dňa 22.3.2017, R-2391/17.

informatívny výpis

45/47

daje platné k: 26.03.2019 18:00

- 1 Zápis GP č. 45-2015/40 (ov.č. 296/2016) na zameranie elektríkovej trate na pozemkoch registra EKN p.č. 8895, 21339, 21340, 21353, 21354, 21355, 21356, 9173/1; R-1406/16
- 1 Kolaudáčne rozhodnutie č. 02371/20196-DP/017 zo dňa 10.5.2016 na dočasné užívanie stavby "Nosný systém MHD v Bratislave, prevádzkový úsek Janíkov dvor - Šafárikovo nám., 1.časť Bosákova ul. - Šafárikovo námestie"; R-1406/16
- 1 GP 30134/2017 overený 5.6.2017 pod č. 1233/2017
- 1 Žiadosť o zápis GP 30134/2017 na určenie vlastníckych práv k p.č. 21762/1, 21762/2, R-3595/2017
- 1 Žiadosť o zápis GP č.30052/15 (over.č.2450/15) podľa č.MAGS OGC-2017/33953/201774850 zo dňa 21.3.2017, Z-5225/17.
- 1 GP č.30138/2017, č.overenia:1625/2017 na určenie vlastníckych práv k p.č. 21700/3 až 6, R-4765/2017
- 1 Zápis GP č. 1476/2017 zo dňa 18.8.2017 na určenie vlastníckych práv k pozemkom parc. č. 1750/10,11,12,13,14, R-5321/17
- 1 GP overený 7.12.2017 pod č. 2906/2017
- 1 Zápis GP ov.č. 1199/2017, (na určenie vlastn.práv k poz.'C' p.č. 23026/10,pôvodné 'E'p.č.1974/3), V-35316/2017
- 1 Zápis geometrického plánu č. 136/2014 na obnovenie pôvodnej p.č. 7919/1, nové p.č. 7938/44, pôvodnej p.č. 7928/1, nové p.č. 7938/47, Z-1385/2018
- 1 Kolaudáčne rozhodnutie č. 9434/53687/2017/STA/Zub zo dňa 19.12.2017, GP č.2396/2017, Z-2710/18
- 1 Zápis GP č. over. G1-36/2019, V-2961/2019
- 2 K vlastníkovi č.1 je správa k nehnuteľnosti na pozemky registra 'E' parc.č.10218, 10219, 10223, 10226, 10235, 10236, 10237, 10238, 10239, 10240, 10242, 10246, 10247, 10248, 10249, 10250, 10251, 10261, 10227/1, 10227/2, 10230/1, 10232/2, 10233/1, 10233/2, 10258/3, 10258/4, 10262/1
- 2 K vlastníkovi č.1 je správa k nehnuteľnosti na pozemky registra EKN parc. č. 3818, 3819, Z-18334/15
- 2 K vlastníkovi č. 1 je správa k nehnuteľnosti na pozemok reg. EKN p.č. 2510/3, Z-19972/17

oznámká:

Bez zápisu.

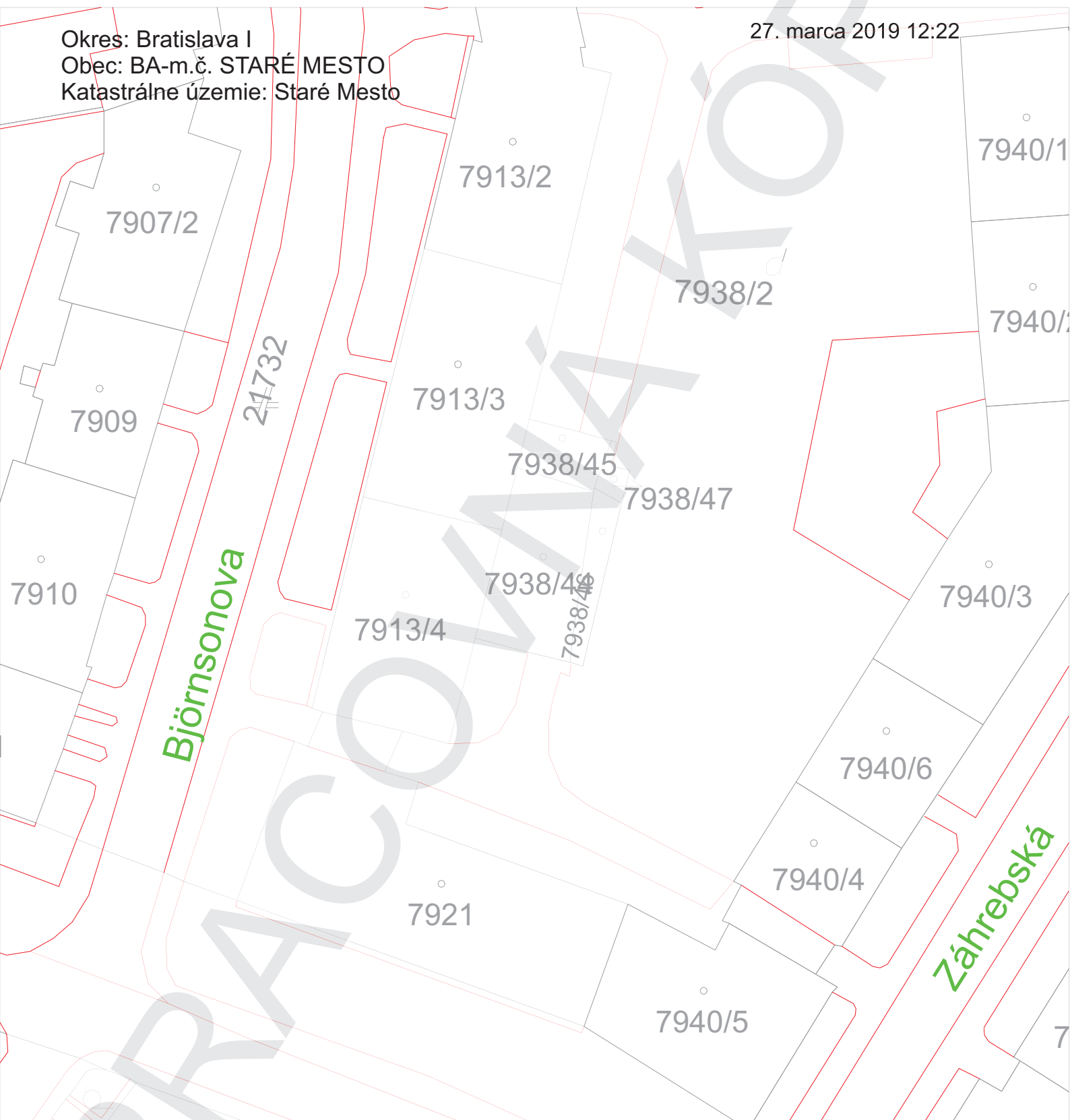
Úrad geodézie, kartografie a katastra Slovenskej republiky

# Informatívna kópia z mapy

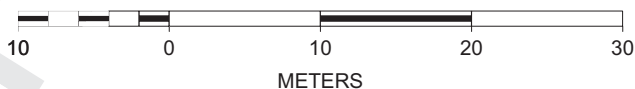
Vytvorené cez katastrálny portál

Okres: Bratislava I  
Obec: BA-m.č. STARÉ MESTO  
Katastrálne územie: Staré Mesto

27. marca 2019 12:22



SCALE 1 : 500



Fotodokumentácia predmetu posúdenia a príslušného okolia

príloha č. 4  
strana 1 z 1



PRAČOV

## V. ZNALECKÁ DOLOŽKA

Znalecký úkon (znalecký posudok) som vypracoval ako znalec zapísaný v zozname znalcov, tlmočníkov a prekladateľov, ktorý vedie Ministerstvo spravodlivosti Slovenskej republiky, v odbore Stavebníctvo (370000), odvetví Odhad hodnoty nehnuteľností (370901), pod evidenčným číslom 914882.

Znalecký úkon (znalecký posudok) je zapísaný v denníku pod číslom 64/2019.

Zároveň vyhlasujem, že som si vedomý následkov vedome nepravdivého znaleckého posudku.

Ing. Ján KAREL, PhD., EUR ING  
*znalec*