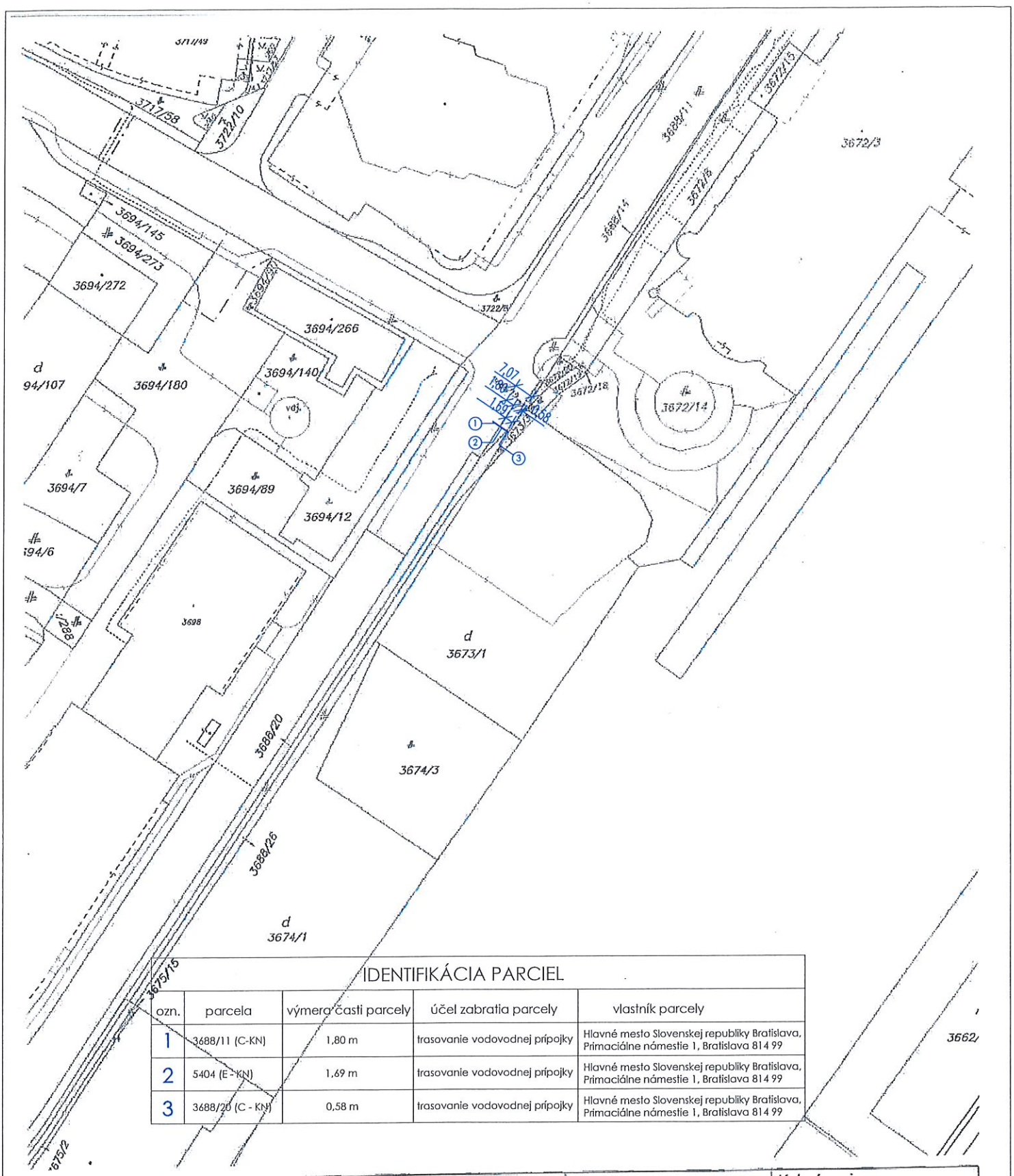


## IDENTIFIKÁCIA PARCIEL

| ozn. | parcela | výmera časti parcely | účel zabratia parcely | vlastník parcely |
|---|---|---|---|---|
| 1 | 3688/11 (C-KN) | 1,80 m | trasovanie vodovodnej prípojky | Hlavné mesto Slovenskej republiky Bratislava, Primaciálne námestie 1, Bratislava 814 99 |
| 2 | 5404 (E - KN) | 1,69 m | trasovanie vodovodnej prípojky | Hlavné mesto Slovenskej republiky Bratislava, Primaciálne námestie 1, Bratislava 814 99 |
| 3 | 3688/20 (C - KN) | 0,58 m | trasovanie vodovodnej prípojky | Hlavné mesto Slovenskej republiky Bratislava, Primaciálne námestie 1, Bratislava 814 99 |

| | | | |
|---|---|---|---|
| Okresný úrad Bratislava katastrálny odbor | Okres Bratislava V | Obec BA–m.č. PETRŽALKA | Kat. územie Petržalka |
| | Číslo zákazky K1– 1487/17 | Vektorová mapa | Mierka 1 : 1000 |
| | KÓPIA KATASTRÁLNEJ MAPY na parcelu: –– | | |
| Vyhotovil | | | |
| Dňa 03.08.2018 | Meno Silvester Široký | Spoplatnené podľa zákona č. | Pečiatka a podpis |

Okresný úrad Bratislava katastrálne odbor

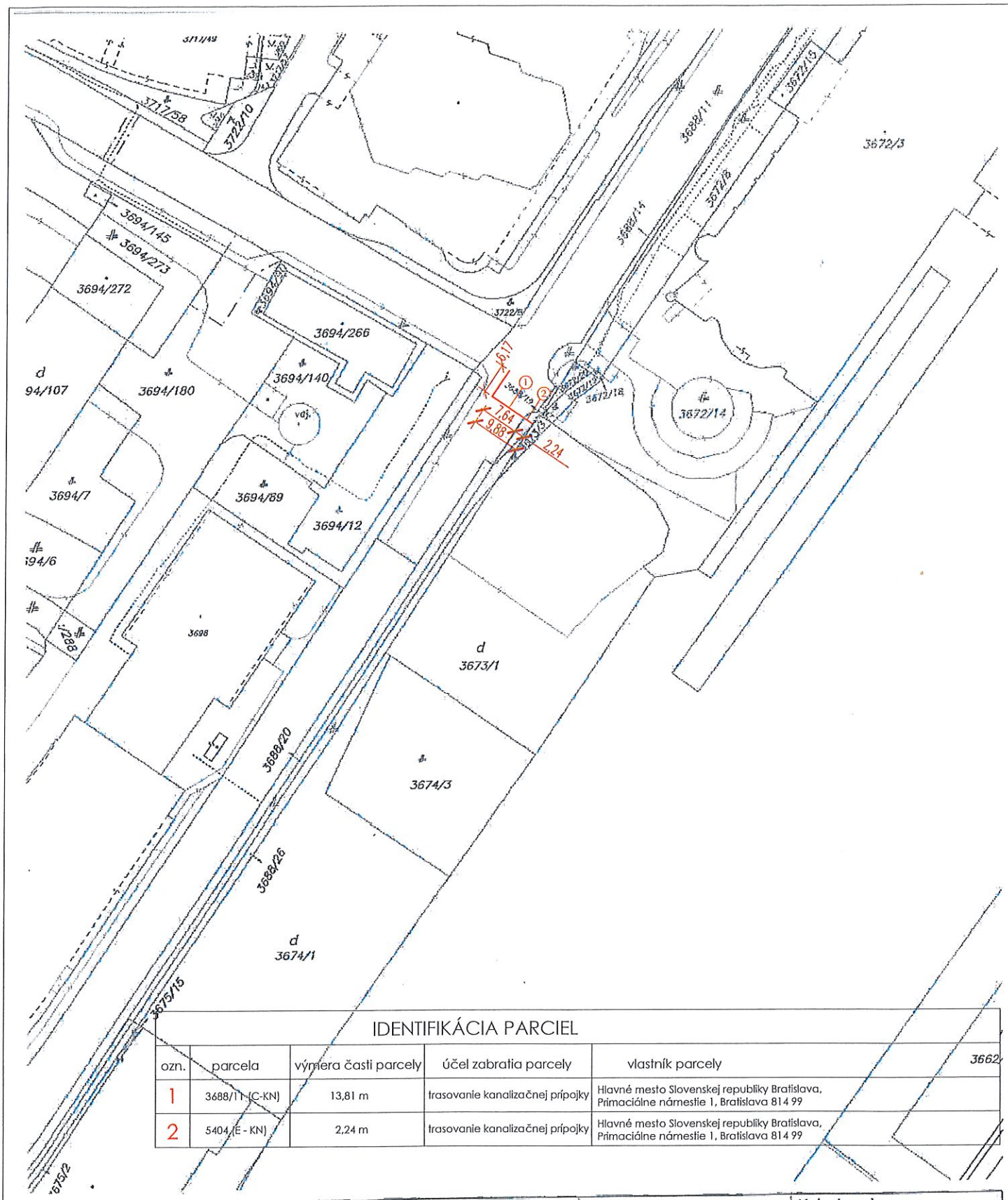


## IDENTIFIKÁCIA PARCIEL

| ozn. | parcela | výmera časti parcely | účel zabratia parcely | vlastník parcely |
|---|---|---|---|---|
| 1 | 3688/11 (C-KN) | 13,81 m | trasovanie kanalizačnej prípojky | Hlavné mesto Slovenskej republiky Bratislava, Primaciálne námestie 1, Bratislava 814 99 |
| 2 | 5404 (E - KN) | 2,24 m | trasovanie kanalizačnej prípojky | Hlavné mesto Slovenskej republiky Bratislava, Primaciálne námestie 1, Bratislava 814 99 |

| | | | |
|---|---|---|---|
| Okresný úrad Bratislava katastrálny odbor | Okres Bratislava V | Obec BA–m.č. PETRŽALKA | Kat. územie Petržalka |
| | Číslo zákazky K1– 1487/1/J | Vektorová mapa | Mierka 1 : 1000 |
| | **KÓPIA KATASTRÁLNEJ MAPY** na parcelu: –– | | |
| Vyhotovil | | | |
| Dňa 03.08.2018 | Meno Silvester Široký | Spoplatnené podľa zákona č. ... | Pečiatka a podpis |

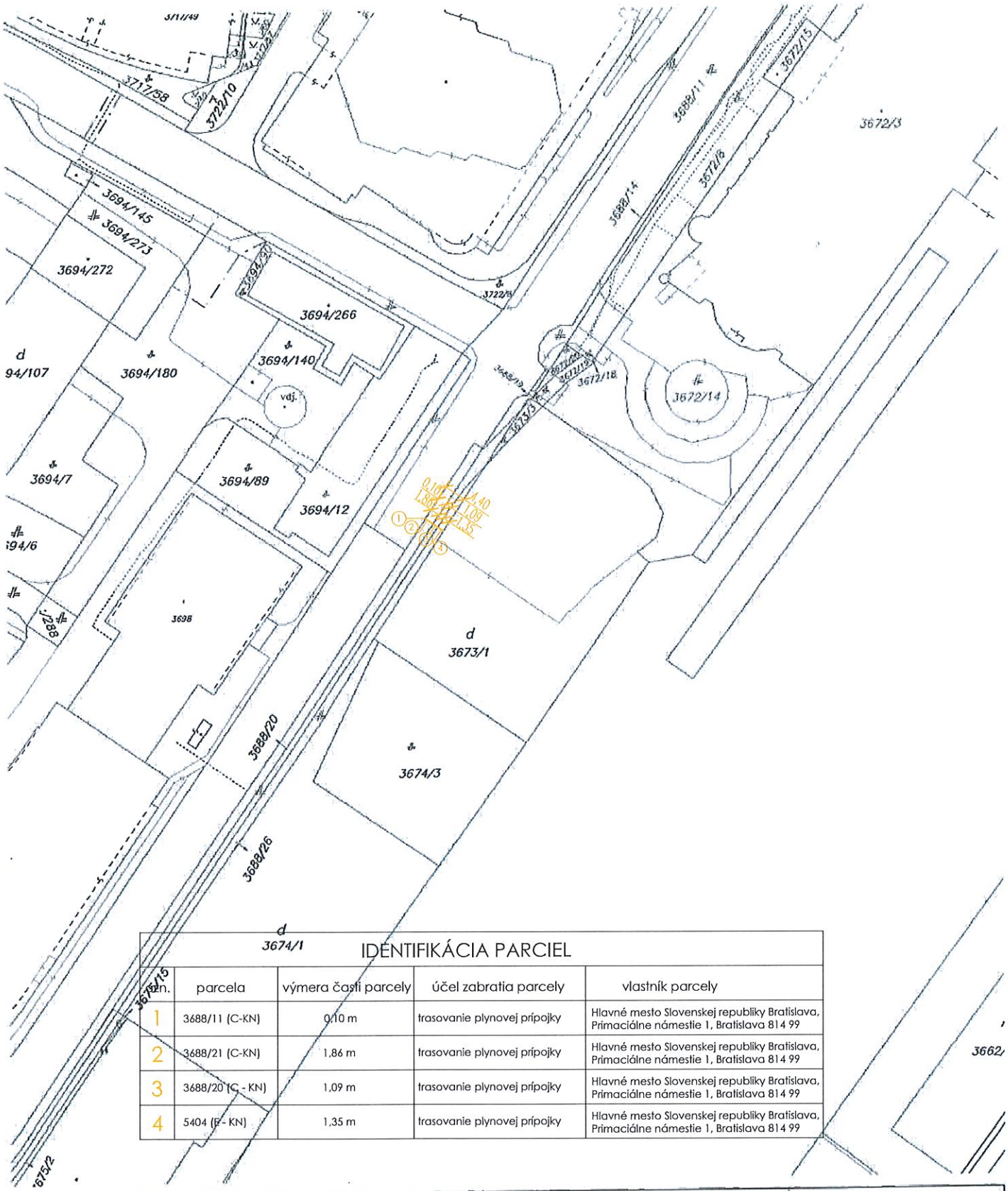


## IDENTIFIKÁCIA PARCIEL

| Poz. | parcela | výmera časti parcely | účel zabratia parcely | vlastník parcely |
|---|---|---|---|---|
| 1 | 3688/11 (C-KN) | 0,10 m | trasovanie plynovej prípojky | Hlavné mesto Slovenskej republiky Bratislava, Primaciálne námestie 1, Bratislava 814 99 |
| 2 | 3688/21 (C-KN) | 1,86 m | trasovanie plynovej prípojky | Hlavné mesto Slovenskej republiky Bratislava, Primaciálne námestie 1, Bratislava 814 99 |
| 3 | 3688/20 (C - KN) | 1,09 m | trasovanie plynovej prípojky | Hlavné mesto Slovenskej republiky Bratislava, Primaciálne námestie 1, Bratislava 814 99 |
| 4 | 5404 (E - KN) | 1,35 m | trasovanie plynovej prípojky | Hlavné mesto Slovenskej republiky Bratislava, Primaciálne námestie 1, Bratislava 814 99 |

| | | | |
|---|---|---|---|
| Okresný úrad Bratislava katastrálny odbor | Okres Bratislava V | Obec BA–m.č. PETRŽALKA | Kat. územie Petržalka |
| | Číslo zákazky K1– 1487/17 | Vektorová mapa | Mierka 1 : 1000 |
| | KÓPIA KATASTRÁLNEJ MAPY na parcelu: –– | | |
| Vyhotovil | | | |
| Dňa 03.08.2018 | Meno Silvester Široký | Spoplatnené podľa zákona č. | Pečiatka a podpis |