Príloha č.

Spoplatnené v zmysle zákona č. 145/1995 Z.z.

Geometrický plán je podkladom na právne úkony, keď údaje doterajšieho stavu výkazu výmer sú zhodné s údajmi platných výpisov z katastra nehnuteľností

Vyhotoviteľ GeoSK geodetické služby Stanislav Just Mierová 804/2 059 01 Spišská Belá IČO: 47 415 738	Kraj Bratislavský	Okres Bratislava IV	Obec BA – m. č. Devínska Nová Ves
	Kat. územie Devínska Nová Ves	Číslo plánu 8-1/2013	Mapový list č. Stupava 1-6/3
	GEOMETRICKÝ PLÁN	na vyznačenie vecného bremena na priznanie práva uloženia inž.sietí na parcelu registra KN-E č. 3187.	

Vyhotovil		Autorizačne overil		Úradne overil Meno: Ing. Cipová Magdaléna	
Dňa: 25.6.2015	Meno: Stanislav Just	Dňa: 25.6.2015	Meno: Ing. Igor Šašinka	Dňa: - 1 JUL 2015	Číslo: 1373/2015
Nové hranice boli v prírode označené neboli označené		Náležitosťami a presnosťou zodpovedá predpisom		Úradne overené podľa § 9 zákona NR SR č. 215/1995 Z.z. o geodézii a kartografii	
Záznam podrobného merania (meračský náčrt) č. 3949					
Súradnice bodov označených číslami a ostatné meračské údaje sú uložené vo všeobecnej dokumentácii		Pečiatka a podpis		Pečiatka a podpis	

Ing. Igor Šašinka 928 Autorizovaný geodet a kartograf § 6 písm. a) až e) zákona NR SR č. 215/1995 Z.z.

Katastrálny inšpektorát

f.č. 6.50 - 1997

VÝKAZ VÝMER

Doterajší stav								Zmeny					Nový stav				
Číslo					Výmera		Druh pozemku	Diel číslo	k parcele číslo	m^2	od parcely číslo	m^2	Číslo parcely	Výmera		Druh pozemku	Vlastník, (iná opráv. osoba) adresa, (sídlo)
pzkn vložky	listu vlastn.	parcely															
PK	LV	PK	KN-E	KN-C	ha	m^2								ha	m^2	kód	
								Stav právny									
	4172		*3187*			*1023*	*vodná pl.*						*(3187*		*1023*	*vodná pl.)*	*Doterajší*
								Stav podľa registra C KN									
				2827/2		*308*	*zast.pl.*						*2827/2*		*308*	*zast.pl.* *22*	*Doterajší*

Poznámka: Zriaďuje sa vecné bremeno práva uloženia inžinerských sietí vo vyznačenom rozsahu na parcelu registra KN-E č. 3187 v prospech SPP Distribucia a.s., a.s., Mlynské nivy 44/a, 825 11 Bratislava.

Legenda: kód spôsobu využívania *22 - Pozemok, na ktorom je postavená inžinierska stavba - cestná, miestna a účelová komunikácia, lesná cesta, poľná cesta, chodník, nekryté parkovisko a ich súčasti*

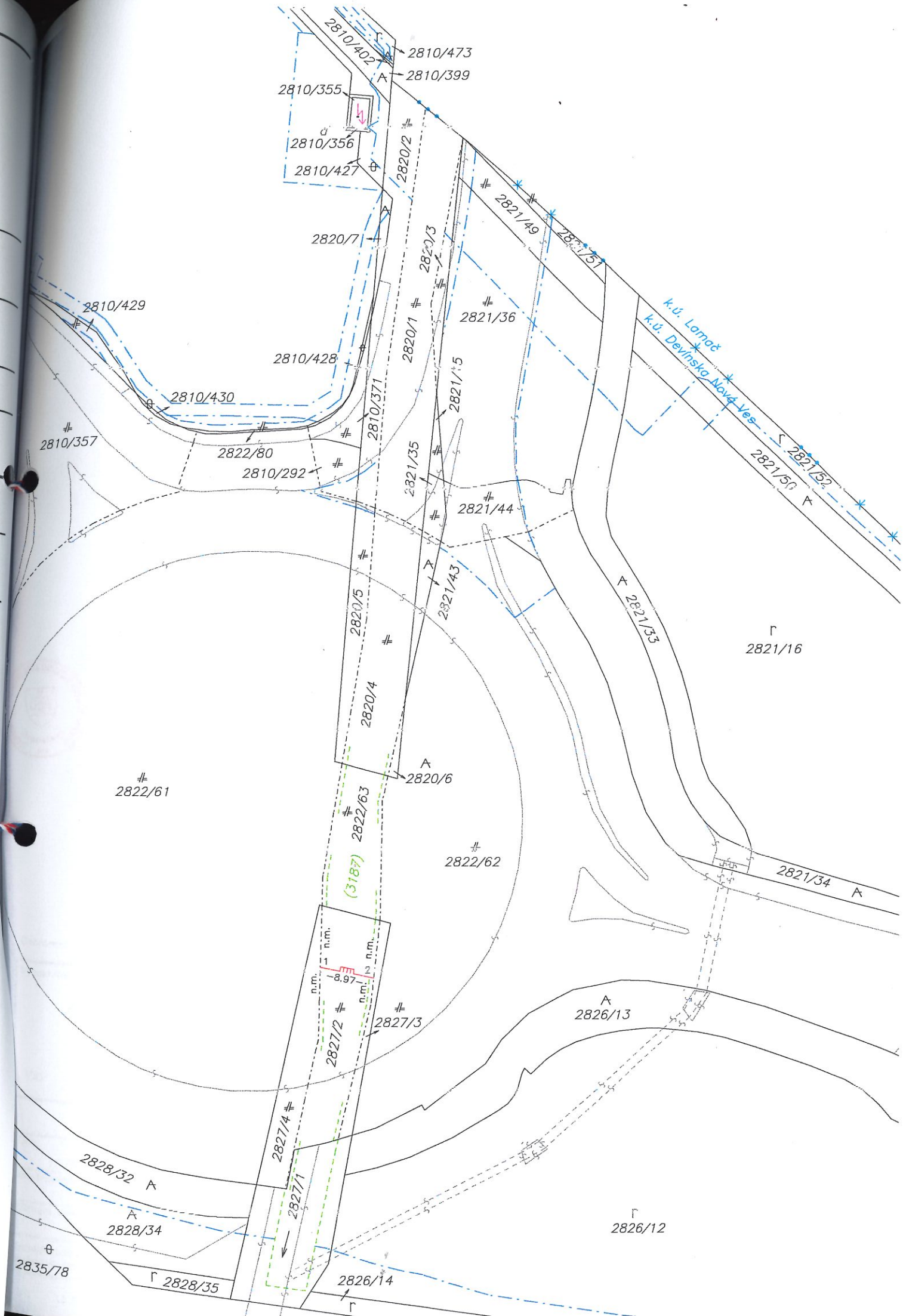
2810/402
2810/473
2810/399
2810/355
2810/356
2810/427
2820/2
2820/7
2820/3
2821/49
2821/51
k.ú. Lamoč
k.ú. Devínska Nová Ves
2810/429
2821/36
2820/1
2810/428
2810/430
2810/371
2821/15
2810/357
2822/80
2810/292
2821/35
2821/52
2821/50
2821/44
2821/43
2820/5
2821/33
2821/16
2820/4
2820/6
2822/61
2822/63
(3187)
2822/62
2821/34
n.m.
1
2
8.97
2827/2
2827/3
2826/13
2827/4
2827/1
2828/32
2828/34
2826/12
2835/78
2828/35
2826/14

t.č. 6.77 - 1997

Geometrický plán je podkladom na právne úkony, keď údaje doterajšieho stavu výkazu výmer sú zhodné s údajmi platných výpisov z katastra nehnuteľností

Vyhotoviteľ **GEO-KOD s.r.o.** Karloveská 24 84105 Bratislava IČO: 35 715 456	Kraj Bratislavský	Okres Bratislava IV.	Obec BA – m. č. Devínska Nová Ves
	Kat. územie Devínska Nová Ves	Číslo plánu 70-222/2008	Mapový list č. Stupava 1-6/3
	GEOMETRICKÝ PLÁN	na zriadenie vecného bremena práva uloženia inžinierskych sietí na KN-C parcele č. 2830/22 a KN-E parcele.č. 3233.	

Vyhotovil		Autorizačne overil		Úradne overil Meno: Ing. Vlčková Monika	
Dňa: 13.09.2012	Meno: Stanislav Just	Dňa: 13.09.2012	Meno: Ing. Richard Škúci	Dňa: 20 SEP. 2012	Číslo: 1898/2012
Nové hranice boli v prírode označené neboli označené		Náležitosťami a presnosťou zodpovedá predpisom		Úradne overené podľa § 9 zákona NR SR č. 215/1995 Z.z. o geodézii a kartografii	
Záznam podrobného merania (meračský náčrt) č. 3715					
Súradnice bodov označených číslami a ostatné meračské údaje sú uložené vo všeobecnej dokumentácii		Pečiatka a podpis		Pečiatka a podpis	

t.č. 6.50 - 1997

VÝKAZ VÝMER

Doterajší stav								Zmeny					Nový stav				
Číslo					Výmera		Druh pozemku	Diel číslo	k parcele číslo	m²	od parcely číslo	m²	Číslo parcely	Výmera		Druh pozemku	Vlastník, (iná opráv. osoba) adresa, (sídlo)
pzkn vložky	listu vlastn.	parcely															
PK	LV	PK	KN-E	KN-C	ha	m²								ha	m²	kód	
								Stav právny									
	2237		*3233*		*1*	*7371*	*ost.pl.*						*(3233*	*1*	*7371*	*ost.pl.)*	*Doterajší*
	2237			*2830/22*		*180*	*ost.pl.*						*2830/22*		*180*	*ost.pl. 34*	*Doterajší*
								Stav podľa registra C KN									
				2822/20	*3*	*7675*	*zast.pl.*						*2822/20*	*3*	*7675*	*zast.pl. 22*	*Doterajší*
				2828/30	*2*	*7837*	*orná p.*						*2828/30*	*2*	*7837*	*orná p. 1*	*Doterajší*
	2237			*2830/22*		*180*	*ost.pl.*						*2830/22*		*180*	*ost.pl. 34*	*Doterajší*
				2830/1	*2*	*8721*	*ost.pl.*						*2830/1*	*2*	*8721*	*ost.pl. 34*	*Doterajší*

Poznámka: Zriaďuje sa vecné bremeno na priznanie práva uloženia inžinierskych sietí na KN-C parcele č. 2830/22 a KN-E parcele č. 3233 v prospech SPP Distribucia a.s., a.s., Mlynské nivy 44/a, 825 11 Bratislava.

Legenda: kód spôsobu využívania

1 - Pozemok využívaný pre rastlinnú výrobu, na ktorm sa pestujú obilniny, okopaniny...
22 - Pozemok, na ktorom je postavená inžinierska stavba–cestná,miestna a účelová komunikácia...
34 - Pozemok, na ktorom je manipulačná a skladová plocha, objekt a stavba slúžiaca lesnému hosp.

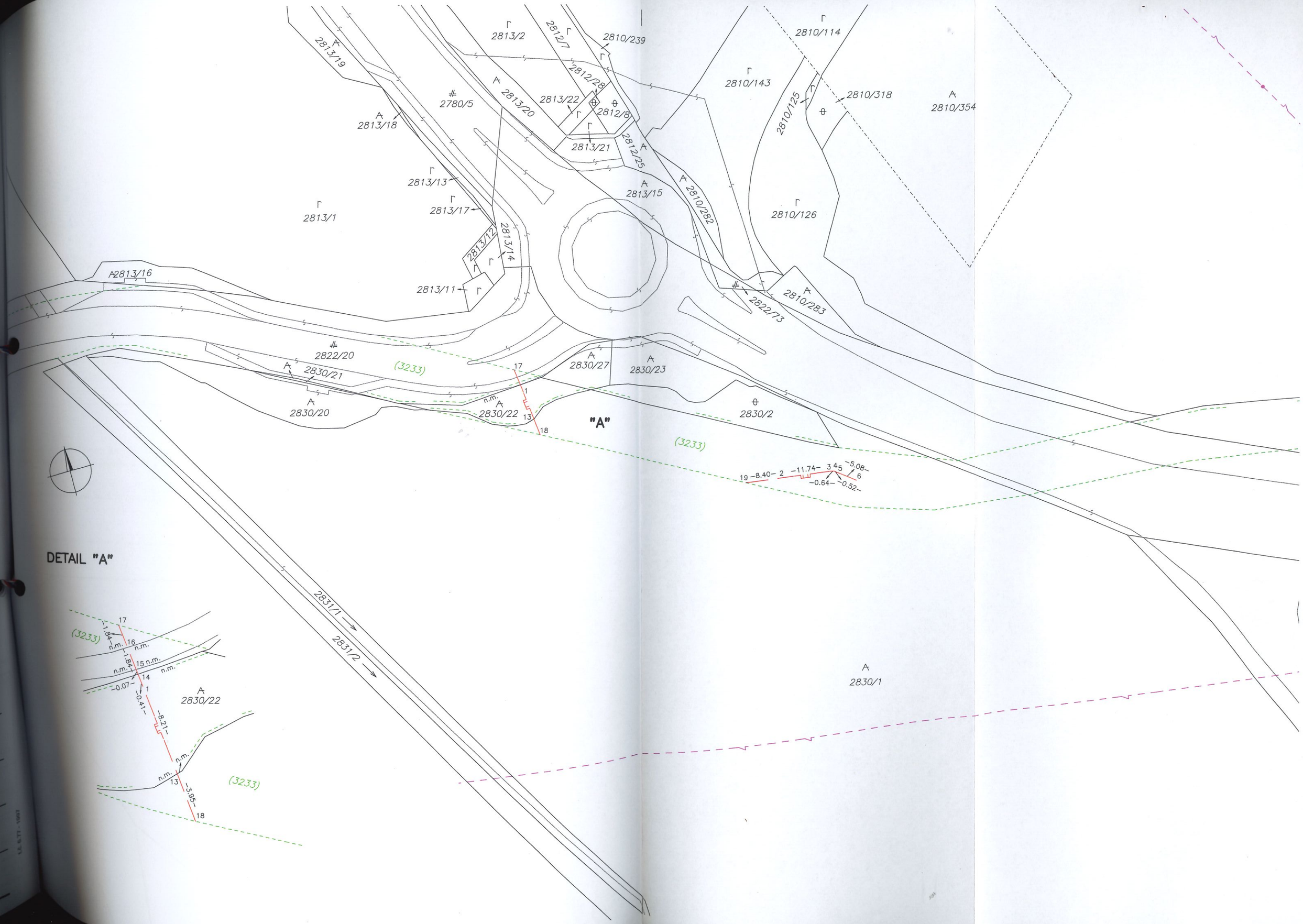
2813/2
2812/7
2810/239
2810/114
2813/19
2812/28
2810/143
2810/318
2810/354
2780/5
2813/20
2813/22
2812/8
2810/125
2813/18
2813/21
2812/25
2813/13
2813/15
2810/282
2813/17
2810/126
2813/1
2813/12
2813/14
2813/16
2813/11
2822/73
2810/283
2822/20
(3233)
2830/27
2830/23
2830/21
2830/20
2830/22
2830/2
"A"
2831/1
2831/2
2830/1
DETAIL "A"
2830/22

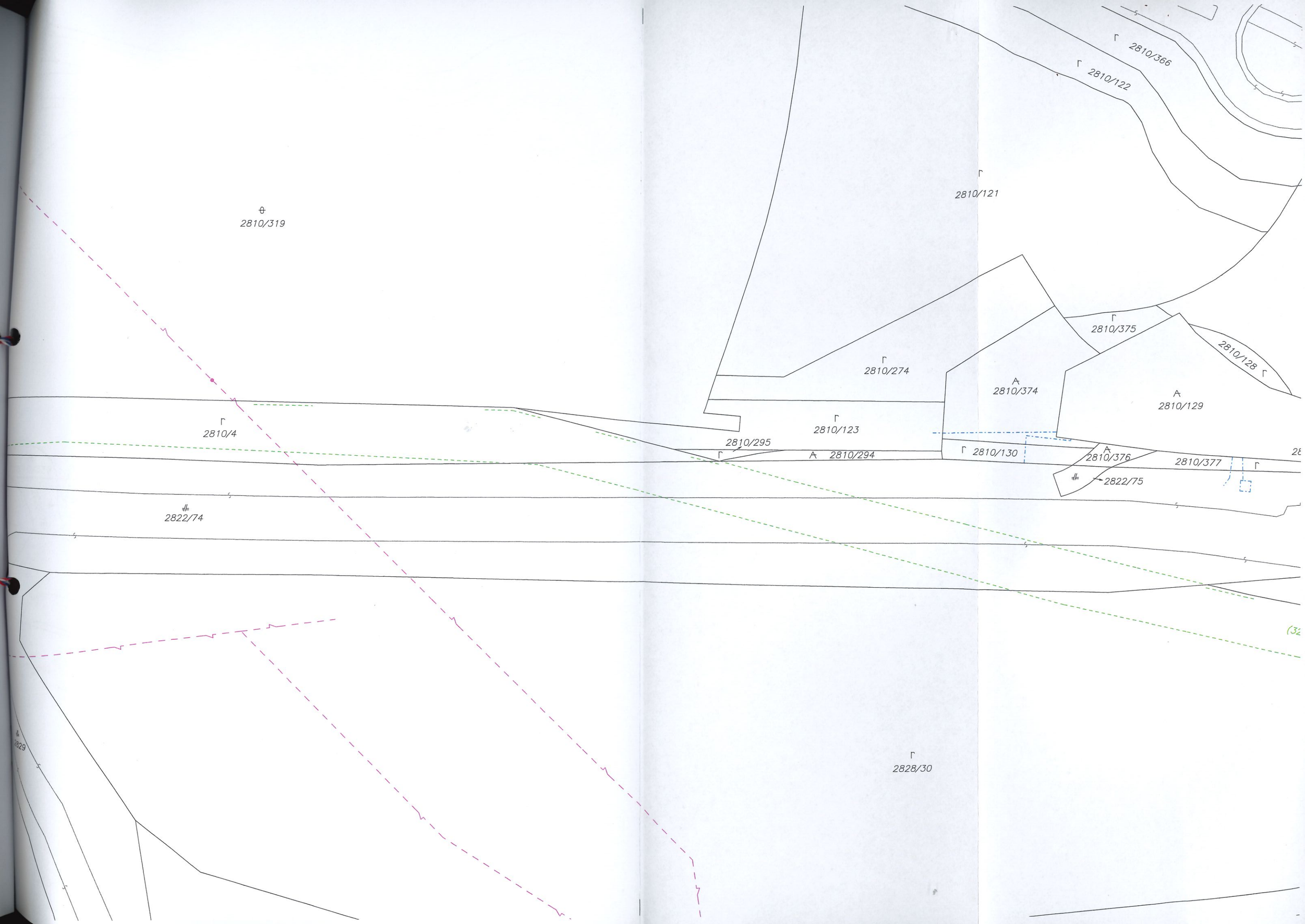
2810/319
2810/366
2810/122
2810/121
2810/375
2810/128
2810/274
2810/374
2810/129
2810/4
2810/123
2810/295
2810/294
2810/130
2810/376
2810/377
2822/75
2822/74
2828/30