

Kúpna zmluva
č. 048804001100

uzatvorená podľa § 588 a nasledujúcich ustanovení Občianskeho zákonníka medzi zmluvnými stranami

Hlavné mesto Slovenskej republiky Bratislava

Primaciálne námestie 1, 814 99 Bratislava 1

zastúpené : Milan Ftáčnik, primátor mesta

Peňažný ústav : VÚB Bratislava – mesto

Číslo účtu : 1767675956/0200

Variabilný symbol : 488040011

IČO : 603 481

(ďalej len „predávajúci“)

a

Michal Vrablic,

(ďalej len „kupujúci“)

Čl. 1.

Predmet a účel zmluvy

1) Hlavné mesto je vlastníkom nehnuteľností v k. ú. Ružinov, pozemkov registra „C“ parc. č. 15552/17 – zastavané plochy a nádvoria o výmere 19 m², parc. č. 15552/31 – zastavané plochy a nádvoria o výmere 19 m², parc. č. 15552/1 – zastavané plochy a nádvoria o výmere 3352 m², LV č. 1201.

2) Geometrickým plánom č. 545/08 úradne overeným dňa 13.5.2008 boli z nehnuteľností v k. ú. Ružinov, pozemku registra „C“ parc. č. 15552/1 – zastavané plochy a nádvoria o výmere 3352 m² odčlenené nehnuteľnosti v k. ú. Ružinov, parc. č. 15552/82 – zastavané plochy a nádvoria o výmere 24 m², parc. č. 15552/83 – zastavané plochy a nádvoria o výmere 24 m² a parc. č. 15552/84 – zastavané plochy a nádvoria o výmere 995 m².

3) Predávajúci predáva a kupujúci kupuje do výlučného vlastníctva nehnuteľností v k. ú. Ružinov, pozemky registra „C“ parc. č. **15552/17** – zastavané plochy a nádvoria o výmere 19 m² v podiele 1/2, parc. č. **15552/31** – zastavané plochy a nádvoria o výmere 19 m² v podiele 1/318, LV č. 1201; parc. č. **15552/82** – zastavané plochy a nádvoria o výmere 24 m² v podiele 1/159, parc. č. **15552/83** – zastavané plochy a nádvoria o výmere 24 m² v podiele 1/159 a parc. č. **15552/84** – zastavané plochy a nádvoria o výmere 995 m² v podiele 1/159, ktoré boli vytvorené geometrickým plánom č. 545/08 úradne overeným dňa 13.5.2008

z nehnuteľností v k. ú. Ružinov, pozemku registra „C“ parc. č. 15552/1 – zastavané plochy a nádvoría o výmere 3352 m², LV č. 1201.

Čl. 2 Kúpna cena

1) Predávajúci predáva nehnuteľnosti uvedené v čl. 1 odsek 3 za kúpnu cenu 120,- Eur/m², t. z. za cenu celkom 1 934,34 Eur, (slovom : jedentisícdeväťstotridsaťštyri eur tridsaťštyri centov) kupujúcim, ktorí nehnuteľnosti za túto cenu kupujú.

2) Kupujúci je povinný uhradiť dohodnutú kúpnu cenu v sume **1 934,34 Eur** spolu s pomernou časťou náhrady za vypracovanie znaleckého posudku č. 49/2010 vo výške **2,- Eur**, na účet hlavného mesta SR Bratislavy 1767675956/0200, vedený vo VÚB Bratislava - mesto, variabilný symbol č. 488040011, naraz do 30 dní odo dňa obojstranného podpísania tejto kúpnej zmluvy.

3) Zmluvné strany sa dohodli, že v prípade, keď kupujúci nezaplatí riadne a včas kúpnu cenu, je povinný zaplatiť predávajúcemu zmluvnú pokutu vo výške 0,05 % z dlžnej čiastky za každý deň omeškania. Týmto ustanovením nie je dotknuté ustanovenie §-u 545 ods. 2 zákona č. 40/1964 Zb. a predávajúci je oprávnený požadovať aj náhradu škody spôsobenú nezaplatením dlžnej čiastky vo výške presahujúcej výšku zmluvnej pokuty. Takisto je kupujúci, v prípade neuhradenia kúpnej ceny riadne a včas, povinný zaplatiť predávajúcemu spolu s omeškanou platbou, úroky z omeškania podľa ustanovenia § 517 ods. 2 Občianskeho zákonníka.

Čl. 3 Ťarchy

1) Predávajúci prehlasuje, že na predávanej nehnuteľnosti neviaznu žiadne dlhy, bremená, ani iné právne povinnosti.

2) Predávajúci prehlasuje, že nemá vedomosť o tom, že by bol, ku dňu uzavretia tejto kúpnej zmluvy, uplatnený nárok na navrátenie vlastníctva k predmetu predaja.

Čl. 4 Odstúpenie od zmluvy

1) Predávajúci môže jednostranne odstúpiť od zmluvy bez predchádzajúceho písomného upozornenia a bez akýchkoľvek ďalších záväzkov a povinností v prípade, ak kupujúci nezaplatí kúpnu cenu v stanovenej lehote.

2) Možnosť odstúpenia niektorej zo zmluvných strán podľa príslušných ustanovení Občianskeho zákonníka nie je týmto článkom dotknutá.

Čl. 5 Osobitné ustanovenia

1) Prevod nehnuteľnosti schválilo Mestské zastupiteľstvo hlavného mesta SR Bratislavy na svojom zasadnutí dňa 28.10.2010 **uznesením č. 1177/2010**, v súlade s § 9a ods. 8 písm. b) zákona Slovenskej národnej rady č. 138/1991 Zb. o majetku obcí v znení neskorších predpisov a toto uznesenie bolo zmenené **uznesením č. 52/2011** zo dňa 31.3.2011.

2) Kupujúci prehlasuje, že mu je predmet kúpy, uvedený v čl. 1 ods. 3, dobre známy, a že ho kupuje v takom stave, v akom sa nachádza.

3) Kupujúci bol oboznámený so stanoviskami odborných útvarov Magistrátu hlavného mesta SR Bratislavy k predaju nehnuteľností uvedených v čl. 1 ods. 3 tejto zmluvy, a to so stanoviskom oddelenia územného rozvoja mesta z 3.9.2010, stanoviskom oddelenia dopravného plánovania a riadenia dopravy z 25.10.2010, stanoviskom oddelenia prevádzky dopravy z 11.6.2010, stanoviskom oddelenia cestného hospodárstva z 31.5.2010, stanoviskom oddelenia životného prostredia z 26.5.2010, ktoré žiada zabezpečiť čistotu a poriadok na dotknutom pozemku v okolí garáží a stanoviskom oddelenia územného plánovania - referátu generelov technickej infraštruktúry z 3.11.2010, podľa ktorého popod východný rad garáží prechádza trasa potrubia verejného vodovodu s DN 1000 mm.

4) Práva a povinnosti neupravené v tejto zmluve sa riadia príslušnými ustanoveniami Občianskeho zákonníka a ostatnými platnými všeobecne záväznými právnymi predpismi.

5) Kupujúci sa zaväzuje, že uhradí správny poplatok za návrh na vklad vlastníckeho práva do katastra nehnuteľností.

Čl. 6 Platnosť a účinnosť zmluvy

1) Kúpna zmluva nadobúda platnosť dňom jej podpísania všetkými zmluvnými stranami.

2) Táto kúpna zmluva je povinne zverejňovanou zmluvou podľa § 5a ods. 5 zákona č. 211/2000 Z. z. o slobodnom prístupe k informáciám v znení neskorších predpisov a nadobúda účinnosť podľa § 47a ods. 1 zákona č. 40/1964 Zb. v znení neskorších predpisov (Občiansky zákonník) dňom nasledujúcim po dni jej zverejnenia na webovom sídle povinnej osoby – predávajúceho.

3) Právne účinky vkladu vznikajú kladným právoplatným rozhodnutím Správy katastra pre hlavné mesto Slovenskej republiky Bratislavu o povolení vkladu. Dňom nadobudnutia právoplatnosti rozhodnutia o povolení vkladu vlastníckeho práva prechádzajú na kupujúceho všetky práva a povinnosti spojené s vlastníctvom nehnuteľnosti.

4) Kupujúci súhlasí s použitím jeho osobných údajov pre účely tejto kúpnej zmluvy a so zverejnením tejto zmluvy podľa zákona č. 211/2000 Z. z. o slobodnom prístupe k informáciám v znení neskorších predpisov.

5) Návrh na vklad do katastra nehnuteľností podá predávajúci po dodržaní podmienok stanovených v článku 2 tejto zmluvy, t.z. po zaplatení kúpnej ceny. Za zaplatenie kúpnej ceny sa považuje jej pripísanie na účet predávajúceho. V prípade omeškania so zaplatením kúpnej ceny sa kúpna cena považuje za zaplatenú až po zaplatení sankcií uvedených v čl. 2 tejto zmluvy.

6) Do doby povolenia vkladu vlastníckeho práva sú účastníci tejto zmluvy viazaní dohodnutými podmienkami zmluvy.

Čl. 7

Záverečné ustanovenia


1) Zmluvné strany vyhlasujú, že porozumeli obsahu tejto zmluvy v celom rozsahu, neuzatvárajú ju v tiesni za nápadne nevýhodných podmienok a ich zmluvná voľnosť nie je obmedzená.

2) Na znak súhlasu potvrdzujú túto zmluvu svojimi podpismi.

3) Kúpna zmluva sa vyhotovuje v 6-ich exemplároch, z ktorých 2 vyhotovenia zašle predávajúci na Katastrálny úrad v Bratislave, Správu katastra pre hlavné mesto SR Bratislavu za účelom povolenia vkladu vlastníckeho práva v prospech kupujúcich. Kupujúci obdrží po podpise zmluvy obidvomi zmluvnými stranami jej fotokópiu za účelom splnenia povinností vyplývajúcich im z tejto zmluvy, rovnopis zmluvy odovzdá predávajúci kupujúcemu až po podaní návrhu na vklad vlastníckeho práva do katastra nehnuteľností.

V Bratislave, dňa 24. 06. 2011
 Predávajúci:
 Hlavné mesto SR Bratislava

V Bratislave, dňa 26.5.2011
 Kupujúci:






 Milan Ftáčnik
 primátor hlavného mesta SR Bratislavy



 Michal Vrablic

Spĺnené v zmysle
zákona č. 252/99 Z. z.

Geometrický plán je podkladom na právne úkony, keď údaje doterajšieho stavu výkazu výmer sú zhodné s údajmi platných výpisov z katastra nehnuteľností.

Vyhoviteľ GEOMAP s.r.o. Borekova 54 821 06 Bratislava 214 tel.:02/45640127,fax:02/45640128 IČO: 35 850 566		Kraj Bratislavský	Okres Bratislava II	Obec Bratislava - m.č. Ružinov
		Kat. územie Ružinov	Číslo plánu 545/08	Mapový list č. Bratislava 8-0/22
		GEOMETRICKÝ PLÁN na oddelenie pozemkov p.č.15552/82,83,84.		
Vyhoviteľ		Autorizačne overil		Úradne overil Meno: Ing. Ladislav BURIAN
Dňa: 28.4.2008	Meno: Ing. Eva Máčková	Dňa: 28.4.2008	Meno: Ing. Jana Bizubová	Dňa: 13 MAJ 2008
Nové hranice boli v prírode označené múrom		Náležitosti a presnosťou zodpovedá predpisom		Číslo: 1253/08
Záznam podrobného merania (meračský náčrt) č. 4450 E				Úradne overené podľa §9 zákona NR SR č.215/95 Z.z. o geodézii a kartografii
Súradnice bodov označených číslami a ostatné meračské údaje sú uložené vo všeobecnej dokumentácii				

VÝKAZ VÝMER

Doterajší stav										Zmeny					Nový stav			Vlastník (iná opráv. osoba) adresa, (sídlo)		
pzkn. vlozky	listu vlastn.	Číslo parcely			Druh pozemku	Výmera		Diel číslo	k parcele číslo	od parcely číslo	m ²	Číslo parcely	Výmera ha	m ²	Druh pozemku	kód				
		PK	KN-E	KN-C		ha	m ²													
	1201			15552/1		3352						15552/1	2309		zast. pl. 13321		Hlavné mesto SR Bratislava Primaciálne nám.1 detto			
												15552/82	24		zast. pl. 13321		detto			
												15552/83	24		zast. pl. 13321		detto			
												15552/84	995		zast. pl. 13321		detto			
Spolu:																3352		3352		
Legenda:																				
kód spôsobu využívania:																				
13321 - pozemky, na ktorých sú postavené inžinierske stavby - cestné, miestne a účelové komunikácie a ich súčasť okrem diaľnic a rýchlostných ciest																				

15294/145

15307/26

15307/27

15307/8

15307/18

15307/2

15307/10

15307/1

15552/70
15552/69
15552/68
15552/67
15552/66
15552/65
15552/64
15552/63
15552/62
15552/61
15552/60
15552/59
15552/58
15552/57
15552/56
15552/55
15552/54
15552/53
15552/52
15552/51
15552/50
15552/49
15552/48
15552/47
15552/46
15552/45
15552/44
15552/43
15552/42
15552/41
15552/40
15552/39
15552/38
15552/37
15552/36
15552/35
15552/34
15552/33
15552/32
15552/31
15552/30

15552/96

15552/73
15552/74
15552/75
15552/76
15552/77
15552/78
15552/79
15552/80
15552/81
15552/82
15552/83
15552/84
15552/85
15552/86
15552/87
15552/88
15552/89
15552/90
15552/91
15552/92
15552/93
15552/94
15552/95
15552/96
15552/97
15552/98
15552/99
15552/100
15552/101
15552/102
15552/103
15552/104
15552/105
15552/106
15552/107
15552/108
15552/109
15552/110
15552/111
15552/112
15552/113
15552/114
15552/115
15552/116
15552/117
15552/118
15552/119
15552/120
15552/121
15552/122
15552/123
15552/124
15552/125
15552/126
15552/127
15552/128
15552/129
15552/130
15552/131
15552/132
15552/133
15552/134

15551/2

27184/1

24000/4