

Zadávatel': Hlavné mesto Slovenskej republiky Bratislava  
IČO: 00603481  
Primaciálne námestie č. 1, 814 99 Bratislava

Číslo spisu (objednávky): č. OTS1801354 SNM/18/051/SP, zo dňa 16.04.2018

## ZNALECKÝ POSUDOK

znalecký úkon číslo 94/2018

Vo veci: Stanovenie všeobecnej hodnoty nehnuteľnosti v zmysle Prílohy č. 3 vyhlášky MS SR  
č. 492/2004 Z. z. o stanovení všeobecnej hodnoty majetku, v platnom znení, a to:

- Pozemky p. č. 8274/9, 8274/12, ul. Kollárovo nám., okres Bratislava I, obec BA-m.č. STARÉ MESTO,  
k. ú. Staré Mesto, na LV č. 1656.

Za účelom prevodu.

## I. ÚVODNÁ ČASŤ

### 1.1 Úloha znalca:

Stanovenie všeobecnej hodnoty nehnuteľnosti v zmysle Prílohy č. 3 vyhlášky MS SR č. 492/2004 Z. z. o stanovení všeobecnej hodnoty majetku, v platnom znení, a to: Pozemky p. č. 8274/9, 8274/12, ul. Kollárovo nám., okres Bratislava I, obec BA-m.č. STARÉ MESTO, k. ú. Staré Mesto, na LV č. 1656.

1.2 Dátum vyžiadania posudku: Objednávka č. OTS1801354 SNM/18/051/SP, zo dňa 16.04.2018

1.3 Dátum, ku ktorému je vypracovaný posudok: ku dňu obhliadky 25.04.2018

1.4 Dátum, ku ktorému sa nehnuteľnosť alebo stavba ohodnocuje: ku dňu obhliadky 25.04.2018

1.5 Podklady na vypracovanie posudku:

1.5.1 Dodané zadávateľom:

p. č.	doklad	originál/kópia
1	Objednávka č. OTS1801354 SNM/18/051/SP, zo dňa 16.04.2018	kópia
2	Územnoplánovacia informácia, MAGS OUIČ 38578/18-50002, 08.03.2018	kópia
3	mapa 1 ks	kópia

1.5.2 Získané znalcom:

- Obhliadka predmetu posúdenia a príslušného okolia, dňa 25.04.2018
- Výpis z listu vlastníctva č. 1656, katasterportal, zo dňa 25.04.2018 – ohodnocované pozemky
- Výpis z listu vlastníctva č. 7777, katasterportal, zo dňa 25.04.2018 – administratívna budova s. č. 7286, na ohodnocovaných pozemkoch
- Kópia katastrálnej mapy, katasterportal, zo dňa 25.04.2018
- Ponuky z realitného trhu, [www.reality.sk](http://www.reality.sk), zo dňa 25.04.2018
- Fotodokumentácia predmetu posúdenia a príslušného okolia, zo dňa 25.04.2018

1.6 Použitý právny predpis:

- Vyhláška MS SR č. 492/2004 Z. z. o stanovení všeobecnej hodnoty majetku, príloha č. 3, v znení neskorších predpisov. [www.slov-lex.sk](http://www.slov-lex.sk)

1.7 Ďalšie použité právne predpisy a literatúra:

- Zákon č. 382/2004 Z. z. o znalcoch, tlmočníkoch a prekladateľoch a o zmene a doplnení niektorých zákonov, v znení neskorších predpisov.
- Zákon NR SR č. 162/1995 Z. z. o katastri nehnuteľností a o zápise vlastníckych a iných práv k nehnuteľnostiam (katastrálny zákon), v znení neskorších predpisov.
- Zákon č. 50/1976 Zb. o územnom plánovaní a stavebnom poriadku (stavebný zákon), v znení neskorších predpisov.
- Vyhláška MS SR č. 490/2004 Z. z., ktorou sa vykonáva zákon č. 382/2004 Z. z. o znalcoch, tlmočníkoch a prekladateľoch a o zmene a doplnení niektorých zákonov, v znení neskorších predpisov.
- Vyhláška MS SR č. 491/2004 Z. z. o odmenách, náhradách výdavkov a náhradách za stratu času pre znalcov, tlmočníkov a prekladateľov, v znení neskorších predpisov.
- Vyhláška Úradu geodézie, kartografie a katastra SR č. 461/2009 Z. z., ktorou sa vykonáva zákon Národnej rady Slovenskej republiky č. 162/1995 Z. z. o katastri nehnuteľností a o zápise vlastníckych a iných práv k nehnuteľnostiam (katastrálny zákon) v znení neskorších predpisov.
- [www.katasterportal.sk](http://www.katasterportal.sk), [www.skgeodesy.sk](http://www.skgeodesy.sk), [zbgis.skgeodesy.sk](http://zbgis.skgeodesy.sk), [www.mapa.zoznam.sk](http://www.mapa.zoznam.sk), [www.reality.sk](http://www.reality.sk), [www.nehnuteľnosti.sk](http://www.nehnuteľnosti.sk), [www.trh.sk](http://www.trh.sk), [www.bratislava.sk](http://www.bratislava.sk)

1.8 Osobitné požiadavky zadávateľa: Neboli vznesené.

1.9 Právny úkon, na ktorý sa má znalecký posudok použiť: Prevod.

## II. POSUDOK

## 1. VŠEOBECNÉ ÚDAJE

## a) Výber použitej metódy:

Príloha č. 3 vyhlášky MS SR č. 492/2004 Z. z. o stanovení všeobecnej hodnoty majetku. Výpočet všeobecnej hodnoty porovnávaním nie je možné vykonávať, pretože pre daný typ nehnuteľnosti nemal znalec k dispozícii identifikovateľné podklady pre porovnávanie. Výnosová hodnota nie je počítaná, nakoľko predmetom ohodnotenia je nehnuteľnosť, ktorá nie je používaná na podnikanie. Metóda polohovej diferenciacie bola zvolená ako najvhodnejšia pre stanovenie všeobecnej hodnoty nehnuteľnosti, nakoľko je znaleckým odhadom najpravdepodobnejšej ceny ku dňu ohodnotenia, ktorú by táto mala dosiahnuť na trhu v podmienkach voľnej súťaže, pri poctivom predaji, keď kupujúci aj predávajúci konajú s patričnou informovanosťou i opatrnosťou a s predpokladom, že cena nie je ovplyvnená neprímeranou pohnútkou.

## b) Vlastnícke a evidenčné údaje:

## b1) List vlastníctva č. 1656 – čiastočný:

Jedná sa o nehnuteľnosť zapísanú v Správe katastra pre hlavné mesto SR Bratislava, okres Bratislava I, obec BA-m.č. STARÉ MESTO, v katastrálnom území Staré Mesto, nasledovne:

## ČASŤ A: MAJETKOVÁ PODSTATA

## PARCELY registra "C" evidované na katastrálnej mape

Parcelné číslo	Výmera v m <sup>2</sup>	Druh pozemku	Spôsob využ. p.	Umiest. pozemku	Právny vzťah	Druh ch.n.
8274/ 9		7 Zastavané plochy a nádvoria		16		1

Právny vzťah k stavbe evidovanej na pozemku 8274/ 9 je evidovaný na liste vlastníctva číslo 7777.

8274/ 12		2 Zastavané plochy a nádvoria		16		1
----------	--	-------------------------------	--	----	--	---

Právny vzťah k stavbe evidovanej na pozemku 8274/ 12 je evidovaný na liste vlastníctva číslo 7777.

## Legenda:

## Spôsob využívania pozemku:

16 - Pozemok, na ktorom je postavená nebytová budova označená súpisným číslom

## Umiestnenie pozemku:

1 - Pozemok je umiestnený v zastavanom území obce

Poznámka: vid'. prílohu LV č. 1656

Titul nadobudnutia: vid'. prílohu LV č. 1656

ČASŤ C: ŤARCHY vid'. prílohu LV č. 1656

Iné údaje: vid'. prílohu LV č. 1656

Poznámka: Bez poznámky

## c) Údaje o obhliadke, dátume jej vykonania, zameraní a fotodokumentácii predmetu posúdenia:

Miestna obhliadka spojená s miestnym šetrením za účasti znalca, vykonaná dňa 25.04.2018. V rámci miestnej obhliadky bola vyhotovená fotodokumentácia predmetu posúdenia priľahlej lokality.

d) Technická dokumentácia, porovnanie súladu projektovej a stavebnej dokumentácie so zisteným skutočným stavom: K vypracovaniu znaleckého posudku nebola potrebná žiadna technická dokumentácia.

e) Údaje katastra nehnuteľností, porovnanie súladu popisných a geodetických údajov katastra nehnuteľností so zisteným skutočným stavom: Znalcom nebol zaznamenaný nesúlad so skutočným stavom, v ťarchách uvedené:

## ČASŤ C: ŤARCHY

vid'. prílohu LV č. 1656

## f) Vymenovanie jednotlivých pozemkov a stavieb, ktoré sú predmetom ohodnotenia:

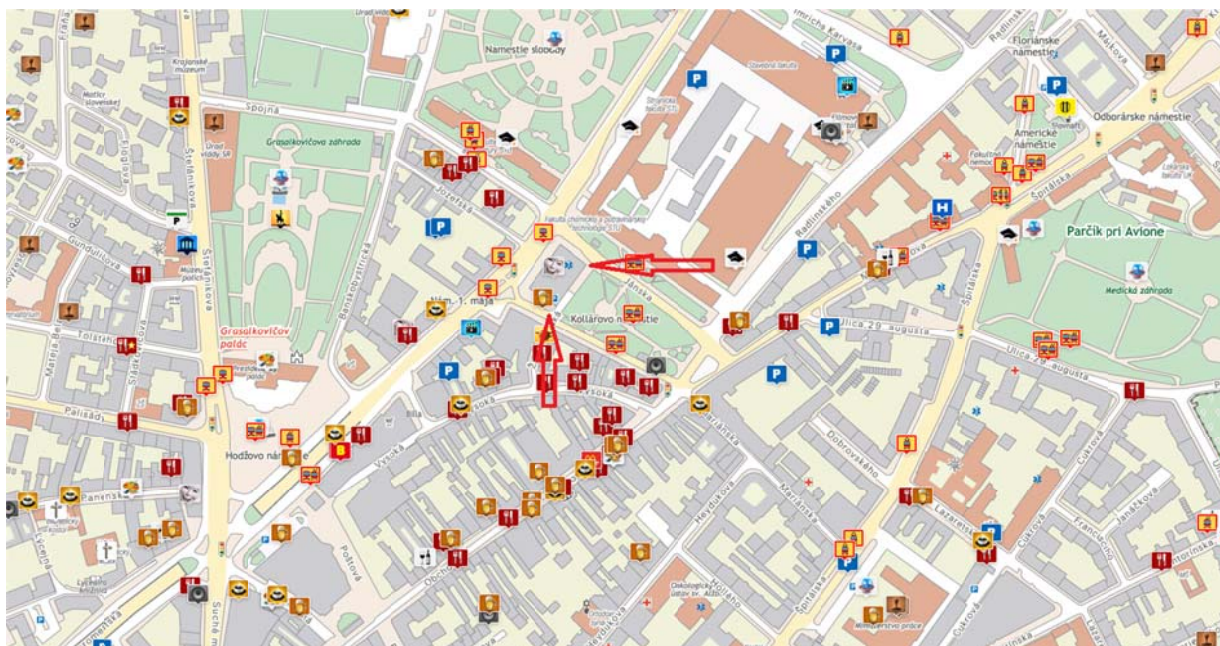
- Pozemok p. č. 8274/9, 8274/12, ul. Kollárovo nám., okres Bratislava I, obec BA-m.č. STARÉ MESTO, k. ú. Staré Mesto, na LV č. 1656.

g) Vymenovanie jednotlivých pozemkov a stavieb, ktoré nie sú predmetom ohodnotenia: Nie sú.

## 2. STANOVENIE VŠEOBECNEJ HODNOTY

### a) Analýza polohy nehnuteľností:

Ohodnocované pozemky p. č. 8274/9, 8274/12, ul. Kollárovo nám., okres Bratislava I, obec BA-m.č. STARÉ MESTO, k. ú. Staré Mesto, na LV č. 1656, sa nachádzajú v zóne zastavanej najmä občianskou vybavenosťou ale aj bytovými domami. Obyvateľstvu sú k dispozícii športoviská, kúpalisko, štátne úrady, úrady mestskej a miestnej samosprávy, základné, stredné a vysoké školy, banky a pobočky bánk, sieť obchodov, nemocnice, polikliniky, kiná, divadlá, domy kultúry, reštaurácie a sieť ďalších služieb obyvateľstvu. Hustota obyvateľstva nie je v danom mieste vysoká. Prístup k objektu, pod ktorým sa nachádzajú ohodnocované parcely je po mestskej komunikácii, pred objektom je obmedzená možnosť parkovania. V blízkosti objektu je umiestnená zastávka MHD. Dopravné spojenie s centrom mesta je cca 5 min, v závislosti od dopravnej situácie. V meste je v dosahu vlaková autobusová a lodná doprava. Konfliktné skupiny obyvateľstva neboli znalcom zaznamenané.



### b) Analýza využitia nehnuteľností:

Využitie pozemku je v súlade so zápisom na liste vlastníctva č. 1656 „Zastavané plochy a nádvoria; 1 - Pozemok je umiestnený v zastavanom území obce; 16 - Pozemok, na ktorom je postavená nebytová budova označená súpisným číslom 7286“

Využitie pozemkov je možné v zmysle UPI najmä na občiansku vybavenosť celomestského a nadmestského významu. Zaradenia administratívy, správy a zariadenia, zariadenia kultúry a zábavy, zariadenia cirkví a na vykonávanie obradov, ubytovacie zariadenia cestovného ruchu, zariadenia verejného stravovania, zaradenia obchodu a služieb, zariadenia zdravotníctva a sociálnej starostlivosti, zariadenia školstva, vedy a výskumu.

Komerčné využitie pozemku znalec neuvažuje.

Prístup k ohodnocovaným parcelám je zabezpečený mestskou komunikáciou.

c) Analýza prípadných rizík spojených s využívaním nehnuteľností, najmä závady viaznuce na nehnuteľnosti a práva spojené s nehnuteľnosťou: Na liste vlastníctva je t'archách uvedené: vid'. prílohu LV č. 1656

### 2.1 Identifikácia pozemku: LV č. 1656

Parcela	Druh pozemku	Vzorec	Spolu výmera [m <sup>2</sup> ]	Podiel	Výmera [m <sup>2</sup> ]
8274/9	zastavané plochy a nádvoria	7	7,00	1/1	7,00
8274/12	zastavané plochy a nádvoria	2	2,00	1/1	2,00
Spolu výmera					9,00

## 2.1.1 Metóda polohovej diferenciacie

## POPIS

Ohodnocované pozemky p. č. 8274/9, 8274/12, ul. Kollárovo nám., okres Bratislava I, obec BA-m.č. STARÉ MESTO, k. ú. Staré Mesto, na LV č. 1656, sa nachádzajú v zóne zastavanej najmä občianskou vybavenosťou ale aj bytovými domami. V blízkosti objektu je umiestnená zastávka MHD. Dopravné spojenie s centrom mesta je cca 5 min, v závislosti od dopravnej situácie. Pozemky sú mierne svahovité. Možnosť parkovania je v blízkosti značne obmedzená. Pripravenosť inžinierskych sietí je veľmi dobrá, reprezentovaná verejným vodovodom, kanalizáciou, plynovodom, možnosťou napojenia na elektrickú energiu, telefón, internet. Na základe týchto skutočností ako aj na základe ponuky a dopytu trhu s nehnuteľnosťami, ktorý uvádzajú v realitných kanceláriách stanovujem priemerný koeficient polohovej diferenciacie nasledovne:

Obec: Bratislava  
Východisková hodnota:  $VH_{MJ} = 66,39 \text{ €/m}^2$

Označenie a názov koeficientu	Hodnotenie	Hodnota koeficientu
$k_S$ koeficient všeobecnej situácie	6. veľmi dobré obchodné oblasti v mestách od 50 000 do 100 000 obyvateľov a v kúpeľných mestách, vedľajšie ulice v centre miest nad 100 000 obyvateľov, nákupné centrá vo veľkých obytných častiach mimo centra miest nad 100 000 obyvateľov s dobrými dopravnými možnosťami <i>BA I - Staré Mesto</i>	1,80
$k_V$ koeficient intenzity využitia	7. - exkluzívne bytové budovy, nebytové budovy pre obchod, administratívu, ubytovanie, kultúru so štandardným vybavením <i>prevláda občianska vybavenosť</i>	1,15
$k_D$ koeficient dopravných vzťahov	5. pozemky na obchodných uliciach miest do 100 000 obyvateľov, v nákupných centrách obytných zón, intenzívny peší ruch, centrum hromadnej dopravy (autobus, trolejbus, električka)	1,05
$k_F$ koeficient funkčného využitia územia	1. plochy územia občianskej vybavenosti s prevahou plôch pre obchod a služby (obchodná poloha)	1,80
$k_I$ koeficient technickej infraštruktúry pozemku	4. veľmi dobrá vybavenosť (možnosť napojenia na viac ako tri druhy verejných sietí)	1,50
$k_Z$ koeficient zvyšujúcich faktorov	4. iné faktory (napríklad: tvar pozemku, výmera pozemku, druh možnej zástavby, sadové úpravy pozemku a pod.)	2,00
$k_R$ koeficient redukujúcich faktorov	11. iné faktory (napríklad tvar pozemku, výmera pozemku, druh možnej zástavby, nezabezpečený prístup z verejnej komunikácie, chránené územia, nobmedzujúce regulatívy zástavby a pod.) <i>malá výmera parciel</i>	0,45

## VŠEOBECNÁ HODNOTA POZEMKU

Názov	Výpočet	Hodnota
Koeficient polohovej diferenciacie	$k_{PD} = 1,80 * 1,15 * 1,05 * 1,80 * 1,50 * 2,00 * 0,45$	5,2816
Jednotková hodnota pozemku	$V\check{S}H_{MJ} = VH_{MJ} * k_{PD} = 66,39 \text{ €/m}^2 * 5,2816$	350,65 €/m <sup>2</sup>
Všeobecná hodnota pozemku	$V\check{S}H_{POZ} = M * V\check{S}H_{MJ} = 9,00 \text{ m}^2 * 350,65 \text{ €/m}^2$	3 155,85 €

## VYHODNOTENIE PO PARCELÁCH

Názov	Výpočet	Všeobecná hodnota pozemku v celosti [€]
parcelsa č. 8274/9	$7,00 \text{ m}^2 * 350,65 \text{ €/m}^2 * 1 / 1$	2 454,55
parcelsa č. 8274/12	$2,00 \text{ m}^2 * 350,65 \text{ €/m}^2 * 1 / 1$	701,30
Spolu		3 155,85

### III. ZÁVER

#### 1. OTÁZKY A ODPOVEDE

Otázka: Stanovenie všeobecnej hodnoty nehnuteľností v zmysle Prílohy č. 3 vyhlášky MS SR č. 492/2004 Z. z. o stanovení všeobecnej hodnoty majetku, v platnom znení, a to: Pozemky p. č. 8274/9, 8274/12, ul. Kollárovo nám., okres Bratislava I, obec BA-m.č. STARÉ MESTO, k. ú. Staré Mesto, na LV č. 1656.

Odpoveď:

#### 2. REKAPITULÁCIA VŠEOBECNEJ HODNOTY

Názov	Všeobecná hodnota [€]
Pozemky	
LV č. 1656 - parc. č. 8274/9 (7 m <sup>2</sup> )	2 454,55
LV č. 1656 - parc. č. 8274/12 (2 m <sup>2</sup> )	701,30
Spolu pozemky (9,00 m <sup>2</sup> )	3 155,85
Všeobecná hodnota celkom	3 155,85
Všeobecná hodnota zaokrúhlene	3 160,00

Slovom: Tritisícstošestdesiat Eur

#### 3. MIMORIADNE RIZIKÁ

Analýza prípadných rizík spojených s využívaním nehnuteľností, najmä závady viaznuce na nehnuteľnosti a práva spojené s nehnuteľnosťou, sú uvedené v časti II - Posudok, 2. Stanovenie všeobecnej hodnoty, po "c". Mimoriadne riziká neboli znalcom identifikované.

V Bratislave dňa 25.04.2018

Ing. Ján KAREL, PhD., EUR ING  
znalec

### IV. PRÍLOHY

p. č.	doklad	formát	počet strán
1	Výpis z listu vlastníctva č. 1656, katasterportal, zo dňa 25.04.2018 – ohodnocované pozemky	A4	33
2	Výpis z listu vlastníctva č. 7777, katasterportal, zo dňa 25.04.2018 – administratívna budova s. č. 7286, na ohodnocovaných pozemkoch	A4	2
3	Kópia katastrálnej mapy, katasterportal, zo dňa 25.04.2018	A4	1
4	Územnoplánovacia informácia, MAGS OUIK 38578/18-50002, 08.03.2018	A4	2
5	Ponuky z realitného trhu, www.reality.sk, zo dňa 25.04.2018	A4	3
6	Fotodokumentácia predmetu posúdenia a príslušného okolia, zo dňa 25.04.2018	A4	1
spolu			42

**VÝPIS Z LISTU VLASTNÍCTVA č. 1656**  
 ČASŤ A: MAJETKOVÁ PODSTATA

**PARCELY registra "C" evidované na katastrálnej mape**

Parcelné číslo	Výmera v m2	Druh pozemku	Spôsob využ. p.	Umiest. pozemku	Právny vzťah	Druh ch.n.
1	16	Zastavané plochy a nádvoria	16	1		, 201
2	2629	Zastavané plochy a nádvoria	16	1		, 201
3	817	Zastavané plochy a nádvoria	16	1		, 201
4	408	Zastavané plochy a nádvoria	16	1		, 201
5	493	Zastavané plochy a nádvoria	16	1		, 202
6	1486	Zastavané plochy a nádvoria	16	1		, 201
7	768	Zastavané plochy a nádvoria	16	1		, 201
21	413	Zastavané plochy a nádvoria	16	1		, 201
43/ 1	1189	Zastavané plochy a nádvoria	16	1		, 201
43/ 2	12	Zastavané plochy a nádvoria	18	1		, 201
54	655	Záhrady	4	1		, 201
63/ 1	482	Záhrady	4	1		, 202
63/ 2	403	Záhrady	4	1		, 202
63/ 3	111	Záhrady	4	1		5, 202
<b>PLOMBA VYZNAČENÁ NA ZÁKLADE Z - 7320/2018</b>						
69	1210	Zastavané plochy a nádvoria	16	1		, 201
86	569	Zastavané plochy a nádvoria	16	1		, 201
87	230	Zastavané plochy a nádvoria	16	1		, 201
96	2322	Zastavané plochy a nádvoria	16	1		, 201
103/ 3	1642	Zastavané plochy a nádvoria	16	1		, 201
105	84	Zastavané plochy a nádvoria	22	1		, 202
154/ 5	133	Zastavané plochy a nádvoria	22	1		, 202
154/ 6	87	Zastavané plochy a nádvoria	22	1		, 202
171/ 5	360	Zastavané plochy a nádvoria	18	1		, 201
171/ 8	88	Zastavané plochy a nádvoria	18	1		, 201
218	336	Zastavané plochy a nádvoria	16	1		, 201
219	3156	Zastavané plochy a nádvoria	16	1		, 201
280/ 2	234	Zastavané plochy a nádvoria	22	1		, 201
287/ 2	180	Zastavané plochy a nádvoria	22	1		, 201

**PARCELY registra "C" evidované na katastrálnej mape**

Parcelné číslo	Výmera v m2	Druh pozemku	Spôsob využ. p.	Umiest. pozemku	Právny vzťah	Druh ch.n.
300	1014	Zastavané plochy a nádvoria	16	1		, 201
326	293	Zastavané plochy a nádvoria	16	1		, 202
344	244	Zastavané plochy a nádvoria	16	1		, 201
362	388	Zastavané plochy a nádvoria	16	1		, 201
387	102	Zastavané plochy a nádvoria	16	1		, 201
415	287	Zastavané plochy a nádvoria	99	1		, 201
416	866	Zastavané plochy a nádvoria	16	1		, 202
431	351	Ostatné plochy	36	1		, 201
449	292	Záhrady	4	1		, 201
460/ 2	1327	Ostatné plochy	36	1		, 201
462	1468	Zastavané plochy a nádvoria	36	1		, 202
<b>PLOMBA VYZNAČENÁ NA ZÁKLADE Z - 5029/2018</b>						
Právny vzťah k stavbe evidovanej na pozemku 462 je evidovaný na liste vlastníctva číslo 4055.						
490	509	Zastavané plochy a nádvoria	16	1		, 201
535/ 8	11514	Zastavané plochy a nádvoria	22	1		, 202
<b>PLOMBA VYZNAČENÁ NA ZÁKLADE Z - 5029/2018</b>						
535/ 12	4479	Zastavané plochy a nádvoria	22	1		, 202
<b>PLOMBA VYZNAČENÁ NA ZÁKLADE Z - 5029/2018</b>						
535/ 18	108	Zastavané plochy a nádvoria	16	1		5, 202
Právny vzťah k stavbe evidovanej na pozemku 535/18 je evidovaný na liste vlastníctva číslo 8920.						
535/ 19	52	Zastavané plochy a nádvoria	16	1		5, 202
<b>PLOMBA VYZNAČENÁ NA ZÁKLADE Z - 5029/2018</b>						
535/ 20	56	Zastavané plochy a nádvoria	16	1		5, 202
Právny vzťah k stavbe evidovanej na pozemku 535/19 je evidovaný na liste vlastníctva číslo 9875.						
<b>PLOMBA VYZNAČENÁ NA ZÁKLADE Z - 5029/2018</b>						
545	3114	Ostatné plochy	37	1		, 201
597/ 3	712	Zastavané plochy a nádvoria	99	1		, 202
597/ 4	16	Zastavané plochy a nádvoria	99	1		, 202
597/ 5	56	Zastavané plochy a nádvoria	99	1		, 202
598	154	Zastavané plochy a nádvoria	16	1		, 201
640	47	Zastavané plochy a nádvoria	16	1		, 201
661/ 3	53	Zastavané plochy a nádvoria	22	1		, 202
661/ 4	131	Zastavané plochy a nádvoria	99	1		, 202
662/ 3	14762	Záhrady	4	1		, 201
662/ 8	2	Záhrady	4	1		, 201
662/ 11	1313	Záhrady	4	1		, 201
675/ 3	17	Zastavané plochy a nádvoria	18	1		, 202
675/ 4	409	Zastavané plochy a nádvoria	16	1		, 202
Právny vzťah k stavbe evidovanej na pozemku 675/ 4 je evidovaný na liste vlastníctva číslo 8027.						
675/ 5	38	Zastavané plochy a nádvoria	18	1		, 202
675/ 6	26	Ostatné plochy	37	1		, 202
678/ 11	72	Zastavané plochy a nádvoria	22	1		, 202

## PARCELY registra "C" evidované na katastrálnej mape

Parcelné číslo	Výmera v m <sup>2</sup>	Druh pozemku	Spôsob využ. p.	Umiest. pozemku	Právny vzťah	Druh ch.n.
679/ 13	18	Zastavané plochy a nádvoría	18		1	, 202
679/ 14	18	Zastavané plochy a nádvoría	18		1	, 202
691/ 3	29	Ostatné plochy	29		1	, 203
691/ 8	99	Zastavané plochy a nádvoría	99		1	, 801
722	99	Zastavané plochy a nádvoría	99		1	, 202
800/ 1	29	Ostatné plochy	29		1	, 202
830/ 3	99	Zastavané plochy a nádvoría	99		1	, 202
835/ 1	37	Ostatné plochy	37		1	, 202
851/ 6	37	Ostatné plochy	37		1	, 202
877	99	Zastavané plochy a nádvoría	99		1	, 202
878	4	Záhrady	4		1	, 202
879	29	Ostatné plochy	29		1	, 202
880	99	Zastavané plochy a nádvoría	99		1	, 202
881	99	Zastavané plochy a nádvoría	99		1	, 202
883	99	Zastavané plochy a nádvoría	99		1	, 202
884	4	Záhrady	4		1	, 202
885/ 11	37	Ostatné plochy	37		1	, 202
885/ 12	15	Zastavané plochy a nádvoría	15		1	, 202
885/ 13	37	Ostatné plochy	37		1	, 202
956/ 22	7	Ostatné plochy	7		1	, 202
956/ 25	37	Ostatné plochy	37		1	, 202
1000/ 3	37	Ostatné plochy	37		1	, 202
1000/ 6	37	Ostatné plochy	37		1	, 202
1004/ 1	37	Ostatné plochy	37		1	, 201
1007/ 1	37	Ostatné plochy	37		1	, 202
1007/ 2	143	Ostatné plochy	37		1	, 202
1022/ 6	37	Ostatné plochy	37		1	, 202
1050/ 15	18	Zastavané plochy a nádvoría	18		1	, 202
1050/ 17	16	Zastavané plochy a nádvoría	16		1	5, 202
Právny vzťah k stavbe evidovanej na pozemku 1050/ 17 je evidovaný na liste vlastníctva číslo 782.						
1050/ 19	356	Ostatné plochy	37		1	, 202
1064/ 1	19210	Ostatné plochy	37		1	, 202
1064/ 3	64	Ostatné plochy	37		1	, 202
1064/ 4	13	Ostatné plochy	37		1	, 202
1064/ 5	2	Ostatné plochy	37		1	, 202
1064/ 6	50	Ostatné plochy	37		1	, 202
1064/ 12	16	Ostatné plochy	37		1	, 202
1064/ 18	491	Ostatné plochy	37		1	, 202
1064/ 19	74	Ostatné plochy	37		1	, 202
1151/ 1	610	Ostatné plochy	37		1	, 801
1151/ 4	1701	Zastavané plochy a nádvoría	16		1	5
Právny vzťah k stavbe evidovanej na pozemku 1151/ 4 je evidovaný na liste vlastníctva číslo 9537.						
1207	185	Zastavané plochy a nádvoría	22		1	
1469/ 7	17	Zastavané plochy a nádvoría	16		1	5
Právny vzťah k stavbe evidovanej na pozemku 1469/ 7 je evidovaný na liste vlastníctva číslo 6862.						
1514/ 1	22	Záhrady	4		1	
1514/ 6	19	Zastavané plochy a nádvoría	17		1	5

Informatívny výpis

3/66

Údaje platné k: 24.04.2018 18:00

## PARCELY registra "C" evidované na katastrálnej mape

Parcelné číslo	Výmera v m <sup>2</sup>	Druh pozemku	Spôsob využ. p.	Umiest. pozemku	Právny vzťah	Druh ch.n.
Právny vzťah k stavbe evidovanej na pozemku 1514/ 6 je evidovaný na liste vlastníctva číslo 4530.						
1514/ 11	3	Záhrady	4		1	
1559/ 5	100	Záhrady	4		1	
1614/ 3	1101	Vinice	3		1	
1615/ 5	51	Záhrady	4		1	
1616/ 34	28	Zastavané plochy a nádvoría	18		1	
1616/ 35	14	Zastavané plochy a nádvoría	18		1	
1616/ 36	10	Zastavané plochy a nádvoría	18		1	
1616/ 37	8	Zastavané plochy a nádvoría	18		1	
1669/ 1	14515	Ostatné plochy	37		1	
1669/ 5	94	Zastavané plochy a nádvoría	17		1	
1669/ 6	36	Zastavané plochy a nádvoría	16		1	5
Právny vzťah k stavbe evidovanej na pozemku 1669/ 6 je evidovaný na liste vlastníctva číslo 4204.						
1669/ 9	10	Ostatné plochy	37		1	
1669/ 14	37	Ostatné plochy	34		1	
1669/ 17	31	Zastavané plochy a nádvoría	16		1	
Právny vzťah k stavbe evidovanej na pozemku 1669/ 17 je evidovaný na liste vlastníctva číslo 9928.						
1687/ 8	83	Ostatné plochy	37		1	
1707/ 4	10143	Ostatné plochy	37		1	
1769/ 5	179	Záhrady	4		1	
1769/ 18	51	Zastavané plochy a nádvoría	15		1	5
Právny vzťah k stavbe evidovanej na pozemku 1769/ 18 je evidovaný na liste vlastníctva číslo 279.						
1780/ 1	337	Ostatné plochy	37		1	
1854/ 1	446	Ostatné plochy	37		1	
1854/ 2	125	Záhrady	4		1	
1863/ 3	475	Ostatné plochy	37		1	
1867/ 3	293	Ostatné plochy	37		1	
1868/ 2	716	Zastavané plochy a nádvoría	17		1	
1922/ 5	910	Zastavané plochy a nádvoría	22		1	
1933	479	Zastavané plochy a nádvoría	22		1	
1934/ 4	245	Ostatné plochy	37		1	
1957/ 8	49	Záhrady	4		1	
1979/ 4	78	Vinice	3		1	
1981/ 17	158	Záhrady	4		1	
1987/ 9	22	Ostatné plochy	37		1	
2001/ 12	19	Zastavané plochy a nádvoría	16		1	5
Právny vzťah k stavbe evidovanej na pozemku 2001/ 12 je evidovaný na liste vlastníctva číslo 8047.						
2001/ 13	19	Zastavané plochy a nádvoría	16		1	5
Právny vzťah k stavbe evidovanej na pozemku 2001/ 13 je evidovaný na liste vlastníctva číslo 7815.						
2031	705	Zastavané plochy a nádvoría	16		1	
2036/ 8	634	Zastavané plochy a nádvoría	22		1	
2037	13291	Ostatné plochy	33		1	
2041/ 2	1865	Trvalé trávne porasty	7		1	
2042/ 1	1171	Trvalé trávne porasty	7		1	
2042/ 2	19	Trvalé trávne porasty	7		1	
2042/ 3	1021	Trvalé trávne porasty	7		1	
2044/ 1	11310	Ostatné plochy	37		1	
2044/ 3	33	Ostatné plochy	37		1	

Informatívny výpis

4/66

Údaje platné k: 24.04.2018 18:00



## PARCELY registra "C" evidované na katastrálnej mape

Parcelné číslo	Výmera v m <sup>2</sup>	Druh pozemku	Spôsob využ. p.	Umiest. pozemku	Právny vzťah	Druh ch.n.
2044/ 4	54	Ostatné plochy	37			
2044/ 5	105	Ostatné plochy	37			
2044/ 6	87	Zastavané plochy a nádvorie	18			
2044/ 9	451	Ostatné plochy	37			
2044/ 12	632	Ostatné plochy	37			
2044/ 13	765	Ostatné plochy	37			
2044/ 14	4795	Ostatné plochy	37			
2044/ 15	115	Ostatné plochy	37			
2044/ 17	761	Ostatné plochy	37			
2044/ 21	268	Ostatné plochy	37			
2044/ 25	2	Zastavané plochy a nádvorie	16			
Právny vzťah k stavbe evidovanej na pozemku 2044/ 25 je evidovaný na liste vlastníctva číslo 8612.						
2044/ 32	182	Ostatné plochy	29			
2045/ 1	2455	Orná pôda	1			
2045/ 9	34	Orná pôda	1			
2045/ 56	16	Záhrady	4			
2045/ 57	2	Záhrady	4			
2046/ 6	42	Zastavané plochy a nádvorie	99			
2048/ 2	63	Ostatné plochy	37			
2048/ 7	3	Záhrady	4			
2048/ 11	27	Ostatné plochy	37			
2048/ 12	10	Ostatné plochy	37			
2052/ 1	2712	Zastavané plochy a nádvorie	18			
2052/ 2	955	Zastavané plochy a nádvorie	16			
2052/ 3	386	Zastavané plochy a nádvorie	16			
2053/ 1	4238	Ostatné plochy	37			2
2053/ 2	1573	Ostatné plochy	37			
2053/ 3	2213	Zastavané plochy a nádvorie	16			
2053/ 9	319	Ostatné plochy	37			
2145/ 18	1	Orná pôda	1			
2215/ 3	20828	Ostatné plochy	37			
2215/ 6	104	Zastavané plochy a nádvorie	22			
2237/ 1	670	Záhrady	4			
2237/ 2	1297	Záhrady	4			
2237/ 4	149	Záhrady	4			
2237/ 5	125	Záhrady	4			
2239	602	Záhrady	4			
2243/ 1	977	Záhrady	4			
2259/ 1	19	Zastavané plochy a nádvorie	17			
2259/ 2	4	Zastavané plochy a nádvorie	99			
2262/ 1	4416	Zastavané plochy a nádvorie	19			
2262/ 2	469	Zastavané plochy a nádvorie	18			
2262/ 3	18	Zastavané plochy a nádvorie	16			5
Právny vzťah k stavbe evidovanej na pozemku 2262/ 3 je evidovaný na liste vlastníctva číslo 7228.						
2262/ 4	18	Zastavané plochy a nádvorie	16			5
Právny vzťah k stavbe evidovanej na pozemku 2262/ 4 je evidovaný na liste vlastníctva číslo 8001.						
2262/ 5	18	Zastavané plochy a nádvorie	16			5
Právny vzťah k stavbe evidovanej na pozemku 2262/ 5 je evidovaný na liste vlastníctva číslo 8446.						
2262/ 6	18	Zastavané plochy a nádvorie	16			5

Informatívny výpis

5/66

Údaje platné k: 24.04.2018 18:00

## PARCELY registra "C" evidované na katastrálnej mape

Parcelné číslo	Výmera v m <sup>2</sup>	Druh pozemku	Spôsob využ. p.	Umiest. pozemku	Právny vzťah	Druh ch.n.
2262/ 7	18	Zastavané plochy a nádvorie	16			5
Právny vzťah k stavbe evidovanej na pozemku 2262/ 6 je evidovaný na liste vlastníctva číslo 8290.						
2262/ 9	19	Zastavané plochy a nádvorie	16			5
Právny vzťah k stavbe evidovanej na pozemku 2262/ 7 je evidovaný na liste vlastníctva číslo 8011.						
2262/ 10	18	Zastavané plochy a nádvorie	16			5
Právny vzťah k stavbe evidovanej na pozemku 2262/ 9 je evidovaný na liste vlastníctva číslo 8596.						
2262/ 11	20	Zastavané plochy a nádvorie	16			5
Právny vzťah k stavbe evidovanej na pozemku 2262/ 10 je evidovaný na liste vlastníctva číslo 7980.						
2262/ 12	20	Zastavané plochy a nádvorie	16			5
Právny vzťah k stavbe evidovanej na pozemku 2262/ 11 je evidovaný na liste vlastníctva číslo 8012.						
2262/ 13	18	Zastavané plochy a nádvorie	16			5
Právny vzťah k stavbe evidovanej na pozemku 2262/ 12 je evidovaný na liste vlastníctva číslo 8896.						
2262/ 14	19	Zastavané plochy a nádvorie	16			5
Právny vzťah k stavbe evidovanej na pozemku 2262/ 13 je evidovaný na liste vlastníctva číslo 8010.						
2262/ 15	19	Zastavané plochy a nádvorie	16			5
Právny vzťah k stavbe evidovanej na pozemku 2262/ 14 je evidovaný na liste vlastníctva číslo 8595.						
2262/ 16	20	Zastavané plochy a nádvorie	16			5
Právny vzťah k stavbe evidovanej na pozemku 2262/ 15 je evidovaný na liste vlastníctva číslo 8036.						
2262/ 17	19	Zastavané plochy a nádvorie	16			5
Právny vzťah k stavbe evidovanej na pozemku 2262/ 16 je evidovaný na liste vlastníctva číslo 7360.						
2262/ 18	19	Zastavané plochy a nádvorie	16			5
Právny vzťah k stavbe evidovanej na pozemku 2262/ 17 je evidovaný na liste vlastníctva číslo 7881.						
2262/ 19	19	Zastavané plochy a nádvorie	16			5
Právny vzťah k stavbe evidovanej na pozemku 2262/ 18 je evidovaný na liste vlastníctva číslo 7908.						
2262/ 20	20	Zastavané plochy a nádvorie	16			5
Právny vzťah k stavbe evidovanej na pozemku 2262/ 19 je evidovaný na liste vlastníctva číslo 7882.						
2262/ 21	18	Zastavané plochy a nádvorie	18			5
Právny vzťah k stavbe evidovanej na pozemku 2262/ 20 je evidovaný na liste vlastníctva číslo 8009.						
2262/ 23	307	Zastavané plochy a nádvorie	19			5
2271/ 1	3967	Záhrady	4			5
2271/ 5	56	Záhrady	4			5
2271/ 7	21	Zastavané plochy a nádvorie	16			5
Právny vzťah k stavbe evidovanej na pozemku 2271/ 7 je evidovaný na liste vlastníctva číslo 9493.						
2271/ 8	18	Zastavané plochy a nádvorie	16			5
Právny vzťah k stavbe evidovanej na pozemku 2271/ 8 je evidovaný na liste vlastníctva číslo 9495.						
2271/ 9	20	Zastavané plochy a nádvorie	16			5
Právny vzťah k stavbe evidovanej na pozemku 2271/ 9 je evidovaný na liste vlastníctva číslo 9496.						
2271/ 10	19	Zastavané plochy a nádvorie	16			5
Právny vzťah k stavbe evidovanej na pozemku 2271/ 10 je evidovaný na liste vlastníctva číslo 9480.						
2271/ 11	19	Zastavané plochy a nádvorie	16			5
Právny vzťah k stavbe evidovanej na pozemku 2271/ 11 je evidovaný na liste vlastníctva číslo 9494.						
2271/ 12	21	Zastavané plochy a nádvorie	16			5

Informatívny výpis

6/66

Údaje platné k: 24.04.2018 18:00

## PARCELY registra "C" evidované na katastrálnej mape

Parcelné číslo	Výmera v m <sup>2</sup>	Druh pozemku	Spôsob využ. p.	Umiest. pozemku	Právny vzťah Druh ch.n.
2271/ 13	4	nádvorie	1		
2275/ 1	4	62 Zahrady	1		
2275/ 6	4	62 Zahrady	1		
2276/ 15	22	1813 Zastavané plochy a nádvorie	1		
2278/ 3	17	321 Zastavané plochy a nádvorie	1		
2278/ 4	17	2 Zastavané plochy a nádvorie	1		
2278/ 5	19	81 Zastavané plochy a nádvorie	1		
2278/ 14	17	50 Zastavané plochy a nádvorie	1		
2280/ 6	4	67 Zahrady	1		2
2285/ 8	4	10 Zahrady	1		2
2285/ 10	15	23 Zastavané plochy a nádvorie	1		5
2298	22	84 Zastavané plochy a nádvorie	1		
2330/ 4	4	406 Zahrady	1		
2330/ 13	99	119 Zastavané plochy a nádvorie	1		
2330/ 22	22	6 Zastavané plochy a nádvorie	1		
2343	22	1715 Zastavané plochy a nádvorie	1		
2380/ 1	4	148 Zahrady	1		
2380/ 2	22	76 Zastavané plochy a nádvorie	1		
2380/ 4	15	17 Zastavané plochy a nádvorie	1		5
2382/ 1	4	25 Zahrady	1		
2382/ 2	4	206 Zahrady	1		
2382/ 6	15	41 Zastavané plochy a nádvorie	1		5
2382/ 9	22	245 Zastavané plochy a nádvorie	1		
2386/ 22	99	1524 Zastavané plochy a nádvorie	1		
2386/ 48	99	5 Zastavané plochy a nádvorie	1		5
2386/ 49	99	5 Zastavané plochy a nádvorie	1		
2386/ 50	99	5 Zastavané plochy a nádvorie	1		5
2386/ 51	99	6 Zastavané plochy a nádvorie	1		
2386/ 52	99	6 Zastavané plochy a nádvorie	1		5
2386/ 54	99	5 Zastavané plochy a nádvorie	1		
2388/ 1	19	367 Zastavané plochy a nádvorie	1		
2388/ 2	4	123 Zahrady	1		

Informatívny výpis

7/66

Údaje platné k: 24.04.2018 18:00

## PARCELY registra "C" evidované na katastrálnej mape

Parcelné číslo	Výmera v m <sup>2</sup>	Druh pozemku	Spôsob využ. p.	Umiest. pozemku	Právny vzťah Druh ch.n.
2388/ 4	19	344 Zastavané plochy a nádvorie	1		
2388/ 14	22	175 Zastavané plochy a nádvorie	1		
2391/ 1	22	91 Zahrady	1		
2392/ 12	4	122 Zahrady	1		
2392/ 22	4	234 Zahrady	1		
2395/ 4	4	42 Zahrady	1		
2400/ 1	4	97 Zahrady	1		
2401/ 1	37	318 Ostatné plochy	1		
2401/ 4	37	78 Ostatné plochy	1		
2401/ 5	37	576 Ostatné plochy	1		
2401/ 6	37	48 Ostatné plochy	1		
2401/ 7	37	3135 Ostatné plochy	1		
2401/ 9	37	57 Ostatné plochy	1		
2401/ 10	37	778 Ostatné plochy	1		
2401/ 11	37	13 Ostatné plochy	1		
2401/ 12	37	29 Ostatné plochy	1		
2401/ 13	37	770 Ostatné plochy	1		
2401/ 14	37	311 Ostatné plochy	1		
2401/ 16	37	67 Ostatné plochy	1		
2401/ 17	37	45 Ostatné plochy	1		
2401/ 18	37	318 Ostatné plochy	1		
2401/ 20	37	65 Ostatné plochy	1		
2401/ 21	37	70 Ostatné plochy	1		
2401/ 22	37	2530 Ostatné plochy	1		
2401/ 23	37	2124 Ostatné plochy	1		
2401/ 24	37	44 Ostatné plochy	1		
2401/ 26	99	62 Zastavané plochy a nádvorie	1		
2401/ 94	37	50 Ostatné plochy	1		
2401/ 95	37	30 Ostatné plochy	1		
2401/ 96	37	22 Ostatné plochy	1		
2401/101	37	54 Ostatné plochy	1		
2401/102	37	63 Ostatné plochy	1		
2401/103	37	63 Ostatné plochy	1		
2401/104	37	21 Ostatné plochy	1		
2401/131	22	97 Zastavané plochy a nádvorie	1		
2401/132	22	16 Zastavané plochy a nádvorie	1		
2401/133	37	302 Ostatné plochy	1		
2408/ 1	4	3088 Zahrady	1		
2408/ 28	4	719 Zahrady	1		
2408/ 29	4	47 Zahrady	1		
2416/ 13	4	32 Zahrady	1		
2421	4	450 Zahrady	1		
2465/ 7	37	2060 Ostatné plochy	1		
2465/ 8	16	517 Zastavané plochy a nádvorie	1		
2465/ 12	15	474 Zastavané plochy a nádvorie	1		5
2465/ 13	99	84 Zastavané plochy a nádvorie	1		
2465/ 14	15	610 Zastavané plochy a nádvorie	1		5
2465/ 15	99	186 Zastavané plochy a nádvorie	1		

Informatívny výpis

8/66

Údaje platné k: 24.04.2018 18:00

## PARCELY registra "C" evidované na katastrálnej mape

Parcelné číslo	Výmera v m <sup>2</sup>	Druh pozemku	Spôsob využ. p.	Umiest. pozemku	Právny vzťah	Druh ch.n.
2471/ 1	4	124 Záhrady	4	1		
2471/ 2	4	289 Záhrady	4	1		
2471/ 3	16	9 Zastavané plochy a nádvorie	16	1		
2486/ 3	29	250 Ostatné plochy	29	1		
2486/ 26	18	209 Zastavané plochy a nádvorie	18	1		
2489/ 2	18	416 Zastavané plochy a nádvorie	18	1		
2489/ 4	15	190 Zastavané plochy a nádvorie	15	1		5
Právny vzťah k stavbe evidovanej na pozemku 2489/ 4 je evidovaný na liste vlastníctva číslo 6973.						
2498/ 10	22	1213 Zastavané plochy a nádvorie	22	1		
2498/ 11	18	25 Zastavané plochy a nádvorie	18	1		
2510/ 1	29	2309 Ostatné plochy	29	1		
2510/ 3	16	289 Zastavané plochy a nádvorie	16	1		
2525/ 2	29	710 Ostatné plochy	29	1		
2719	29	210 Ostatné plochy	29	1		
2745/ 6	37	36 Ostatné plochy	37	1		
2761/ 22	16	21 Zastavané plochy a nádvorie	16	1		5
Právny vzťah k stavbe evidovanej na pozemku 2761/ 22 je evidovaný na liste vlastníctva číslo 9652.						
2761/ 23	16	20 Zastavané plochy a nádvorie	16	1		5
Právny vzťah k stavbe evidovanej na pozemku 2761/ 23 je evidovaný na liste vlastníctva číslo 3357.						
2761/ 24	16	20 Zastavané plochy a nádvorie	16	1		5
Právny vzťah k stavbe evidovanej na pozemku 2761/ 24 je evidovaný na liste vlastníctva číslo 7230.						
2761/ 25	17	19 Zastavané plochy a nádvorie	17	1		
Právny vzťah k stavbe evidovanej na pozemku 2761/ 25 je evidovaný na liste vlastníctva číslo 8647.						
2761/ 26	16	14 Zastavané plochy a nádvorie	16	1		
Právny vzťah k stavbe evidovanej na pozemku 2761/ 26 je evidovaný na liste vlastníctva číslo 4078.						
2761/ 27	17	16 Zastavané plochy a nádvorie	17	1		
2761/ 28	16	16 Zastavané plochy a nádvorie	16	1		
Právny vzťah k stavbe evidovanej na pozemku 2761/ 28 je evidovaný na liste vlastníctva číslo 8189.						
2823/ 4	4	328 Záhrady	4	1		
2823/ 14	22	202 Zastavané plochy a nádvorie	22	1		
2823/ 38	4	19 Záhrady	4	1		
2836	16	159 Zastavané plochy a nádvorie	16	1		
2860/ 5	22	2174 Zastavané plochy a nádvorie	22	1		
2861/ 1	37	217 Ostatné plochy	37	1		
2898/ 2	37	19 Ostatné plochy	37	1		
2922/ 5	22	108 Zastavané plochy a nádvorie	22	1		
2925/ 1	25	30910 Zastavané plochy a nádvorie	25	1		
2925/ 2	25	15 Zastavané plochy a nádvorie	25	1		
2939	4	796 Záhrady	4	1		
2940	15	196 Zastavané plochy a nádvorie	15	1		
2983/ 2	16	17 Zastavané plochy a nádvorie	16	1		
Právny vzťah k stavbe evidovanej na pozemku 2983/ 2 je evidovaný na liste vlastníctva číslo 8783.						
2983/ 7	16	16 Zastavané plochy a nádvorie	16	1		5

Informatívny výpis

9/66

Údaje platné k: 24.04.2018 18:00

## PARCELY registra "C" evidované na katastrálnej mape

Parcelné číslo	Výmera v m <sup>2</sup>	Druh pozemku	Spôsob využ. p.	Umiest. pozemku	Právny vzťah	Druh ch.n.
Právny vzťah k stavbe evidovanej na pozemku 2983/ 7 je evidovaný na liste vlastníctva číslo 3995.						
3146	22	336 Zastavané plochy a nádvorie	22	1		, 801
3169	37	126 Ostatné plochy	37	1		, 801
3199	16	1802 Zastavané plochy a nádvorie	16	1		, 201
3258	37	21 Ostatné plochy	37	1		, 801
3284/ 3	29	122 Ostatné plochy	29	1		2, 203
3284/ 8	17	477 Zastavané plochy a nádvorie	17	1		2, 203
3284/ 9	22	492 Zastavané plochy a nádvorie	22	1		2, 203
3284/ 10	99	58 Zastavané plochy a nádvorie	99	1		2, 203
<b>PLOMBA VYZNAČENÁ NA ZÁKLADE Z - 4754/2018</b>						
3284/ 11	15	646 Zastavané plochy a nádvorie	15	1		2, 203
Právny vzťah k stavbe evidovanej na pozemku 3284/ 11 je evidovaný na liste vlastníctva číslo 6146.						
3284/ 12	37	152 Ostatné plochy	37	1		, 203
3284/ 13	37	199 Ostatné plochy	37	1		, 203
<b>PLOMBA VYZNAČENÁ NA ZÁKLADE Z - 4754/2018</b>						
3284/ 15	37	11 Ostatné plochy	37	1		, 203
3284/ 18	15	538 Zastavané plochy a nádvorie	15	1		5, 203
Právny vzťah k stavbe evidovanej na pozemku 3284/ 18 je evidovaný na liste vlastníctva číslo 8576.						
3284/ 19	99	57 Zastavané plochy a nádvorie	99	1		, 203
<b>PLOMBA VYZNAČENÁ NA ZÁKLADE Z - 4754/2018</b>						
3284/ 29	29	133 Ostatné plochy	29	1		2, 203
3284/ 30	22	89 Zastavané plochy a nádvorie	22	1		2, 203
<b>PLOMBA VYZNAČENÁ NA ZÁKLADE Z - 4754/2018</b>						
3284/ 32	22	121 Zastavané plochy a nádvorie	22	1		2, 203
3284/ 33	22	50 Zastavané plochy a nádvorie	22	1		2, 203
3481	4	633 Záhrady	4	1		, 801
3482	16	373 Zastavané plochy a nádvorie	16	1		, 801
3537/ 5	22	50 Zastavané plochy a nádvorie	22	1		
3538/ 1	4	1215 Záhrady	4	1		, 203
3617/ 7	22	84 Zastavané plochy a nádvorie	22	1		
3638/ 7	22	122 Zastavané plochy a nádvorie	22	1		
3741/ 1	37	767 Ostatné plochy	37	1		5
3741/ 2	17	22 Zastavané plochy a nádvorie	17	1		5
3741/ 4	16	18 Zastavané plochy a nádvorie	16	1		5
Právny vzťah k stavbe evidovanej na pozemku 3741/ 4 je evidovaný na liste vlastníctva číslo 6975.						
3741/ 5	16	18 Zastavané plochy a nádvorie	16	1		5
Právny vzťah k stavbe evidovanej na pozemku 3741/ 5 je evidovaný na liste vlastníctva číslo 7182.						
3741/ 6	16	18 Zastavané plochy a nádvorie	16	1		5
Právny vzťah k stavbe evidovanej na pozemku 3741/ 6 je evidovaný na liste vlastníctva číslo 6091.						
3741/ 7	16	18 Zastavané plochy a nádvorie	16	1		5
Právny vzťah k stavbe evidovanej na pozemku 3741/ 7 je evidovaný na liste vlastníctva číslo 6356.						
3741/ 8	16	18 Zastavané plochy a nádvorie	16	1		5
Právny vzťah k stavbe evidovanej na pozemku 3741/ 8 je evidovaný na liste vlastníctva číslo 6254.						

Informatívny výpis

10/66

Údaje platné k: 24.04.2018 18:00

## PARCELY registra "C" evidované na katastrálnej mape

Parcelné číslo	Výmera v m <sup>2</sup>	Druh pozemku	Spôsob využ. p.	Umiest. pozemku	Právny vzťah	Druh ch.n.
3741/ 9	18	Zastavané plochy a nádvoría	16		1	5
Právny vzťah k stavbe evidovanej na pozemku 3741/ 9 je evidovaný na liste vlastníctva číslo 2694.						
3741/ 10	19	Zastavané plochy a nádvoría	16		1	5
Právny vzťah k stavbe evidovanej na pozemku 3741/ 10 je evidovaný na liste vlastníctva číslo 8592.						
3741/ 11	21	Zastavané plochy a nádvoría	16		1	
Právny vzťah k stavbe evidovanej na pozemku 3741/ 11 je evidovaný na liste vlastníctva číslo 8361.						
3741/ 12	22	Zastavané plochy a nádvoría	17		1	
3741/ 13	22	Zastavané plochy a nádvoría	16		1	5
Právny vzťah k stavbe evidovanej na pozemku 3741/ 13 je evidovaný na liste vlastníctva číslo 7256.						
3761	178	Ostatné plochy	37		1	
3776/ 1	173	Ostatné plochy	37		1	
3776/ 2	106	Zastavané plochy a nádvoría	22		1	
3810/ 23	40	Záhrady	4		1	
3810/ 38	104	Zastavané plochy a nádvoría	22		1	
3840/ 9	266	Zastavané plochy a nádvoría	22		1	
3841/ 18	185	Zastavané plochy a nádvoría	22		1	
3841/ 33	86	Zastavané plochy a nádvoría	22		1	
3842/ 53	1905	Zastavané plochy a nádvoría	19		1	
3842/ 54	259	Zastavané plochy a nádvoría	19		1	
3842/ 72	1444	Ostatné plochy	37		1	
3869/ 1	1453	Ostatné plochy	37		1	, 801
3870	5377	Trvalé trávne porasty	7		1	, 801
3871	1073	Lesné pozemky	38		1	, 801
3872	3911	Ostatné plochy	37		1	101
3878/ 1	3590	Zastavané plochy a nádvoría	22		1	
3878/ 8	179	Ostatné plochy	37		1	
3878/ 9	51	Ostatné plochy	37		1	
3878/ 11	83	Zastavané plochy a nádvoría	18		1	
3878/ 12	78	Zastavané plochy a nádvoría	18		1	
3878/ 13	68	Zastavané plochy a nádvoría	18		1	
3878/ 14	4	Zastavané plochy a nádvoría	18		1	
3878/ 15	50	Zastavané plochy a nádvoría	18		1	
3878/ 16	11	Zastavané plochy a nádvoría	18		1	
3886/ 2	37	Ostatné plochy	37		1	
3963/ 5	199	Ostatné plochy	37		1	
4121/ 1	2529	Zastavané plochy a nádvoría	18		1	
4222	1229	Záhrady	4		1	
4223	187	Zastavané plochy a nádvoría	16		1	
4226	1120	Zastavané plochy a nádvoría	16		1	5
Právny vzťah k stavbe evidovanej na pozemku 4226 je evidovaný na liste vlastníctva číslo 7546.						
4227/ 1	2304	Záhrady	4		1	, 801
4227/ 6	1432	Záhrady	4		1	, 801
4227/ 7	855	Záhrady	4		1	, 801
4227/ 8	492	Záhrady	4		1	, 801

Informatívny výpis

11/66

Údaje platné k: 24.04.2018 18:00

## PARCELY registra "C" evidované na katastrálnej mape

Parcelné číslo	Výmera v m <sup>2</sup>	Druh pozemku	Spôsob využ. p.	Umiest. pozemku	Právny vzťah	Druh ch.n.
4227/ 9	250	Záhrady	4		1	, 801
4227/ 10	111	Záhrady	4		1	, 801
4261	11555	Ostatné plochy	37		1	103
4262/ 1	1021	Záhrady	4		1	
4262/ 3	487	Záhrady	4		1	
4262/ 4	77	Záhrady	4		1	
4263/ 1	645	Zastavané plochy a nádvoría	16		1	
Právny vzťah k stavbe evidovanej na pozemku 4263/ 1 je evidovaný na liste vlastníctva číslo 4344.						
4263/ 2	1065	Zastavané plochy a nádvoría	99		1	, 801
4263/ 3	202	Zastavané plochy a nádvoría	99		1	
4263/ 5	553	Zastavané plochy a nádvoría	99		1	, 801
4263/ 6	541	Zastavané plochy a nádvoría	99		1	, 801
4290/ 14	625	Zastavané plochy a nádvoría	16		1	
Právny vzťah k stavbe evidovanej na pozemku 4290/ 14 je evidovaný na liste vlastníctva číslo 8292.						
4290/ 15	754	Ostatné plochy	37		1	
4410/ 6	108	Zastavané plochy a nádvoría	99		1	
4410/ 7	186	Zastavané plochy a nádvoría	99		1	
4410/ 8	67	Zastavané plochy a nádvoría	99		1	
4410/ 9	65	Zastavané plochy a nádvoría	99		1	
4410/ 10	22	Zastavané plochy a nádvoría	99		1	
4410/ 11	39	Zastavané plochy a nádvoría	99		1	
4410/ 12	37	Zastavané plochy a nádvoría	99		1	
4410/ 13	36	Zastavané plochy a nádvoría	99		1	
4410/ 14	32	Zastavané plochy a nádvoría	99		1	
4410/ 21	10	Zastavané plochy a nádvoría	99		1	
4410/ 24	208	Zastavané plochy a nádvoría	18		1	
4410/ 25	493	Zastavané plochy a nádvoría	18		1	
4433/ 14	1034	Ostatné plochy	37		1	
4433/ 21	70	Ostatné plochy	37		1	
4433/ 24	10	Zastavané plochy a nádvoría	15		1	5
Právny vzťah k stavbe evidovanej na pozemku 4433/ 24 je evidovaný na liste vlastníctva číslo 9939.						
4433/ 67	861	Ostatné plochy	37		1	
4433/ 69	255	Ostatné plochy	37		1	
4433/ 92	26	Zastavané plochy a nádvoría	15		1	5
Právny vzťah k stavbe evidovanej na pozemku 4433/ 92 je evidovaný na liste vlastníctva číslo 9939.						
4433/ 117	2	Zastavané plochy a nádvoría	22		1	
4433/ 118	460	Zastavané plochy a nádvoría	22		1	
4433/ 121	7	Ostatné plochy	29		1	
4433/ 122	9	Ostatné plochy	29		1	
4433/ 123	10	Ostatné plochy	29		1	
4433/ 124	44	Zastavané plochy a nádvoría	22		1	
4433/ 125	27	Zastavané plochy a nádvoría	22		1	
4433/ 126	8	Ostatné plochy	37		1	

Informatívny výpis

12/66

Údaje platné k: 24.04.2018 18:00

## PARCELY registra "C" evidované na katastrálnej mape

Parcelné číslo	Výmera v m <sup>2</sup>	Druh pozemku	Spôsob využ. p.	Umiest. pozemku	Právny vzťah	Druh ch.n.
4640/ 1	2411	Zastavané plochy a nádvorie	22			1
4640/ 2	375	Zastavané plochy a nádvorie	99			1
4640/ 7	690	Ostatné plochy	37			1
4640/ 10	622	Ostatné plochy	37			1
4640/ 21	409	Ostatné plochy	37			1
4640/ 22	122	Ostatné plochy	29			1
4640/ 23	957	Zastavané plochy a nádvorie	18			1
4640/ 24	22	Ostatné plochy	29			1
4640/ 25	55	Ostatné plochy	29			1
4640/ 26	58	Ostatné plochy	29			1
4640/ 27	115	Ostatné plochy	29			1
4641/ 1	4799	Zastavané plochy a nádvorie	18			1
4641/ 2	987	Zastavané plochy a nádvorie	16			1
4641/ 8	82	Zastavané plochy a nádvorie	22			1
4641/ 49	344	Zastavané plochy a nádvorie	16			1
4641/ 50	404	Ostatné plochy	37			1
4641/ 51	60	Zastavané plochy a nádvorie	22			1
4641/ 52	769	Zastavané plochy a nádvorie	16			1
4641/ 53	90	Zastavané plochy a nádvorie	22			1
4641/ 54	21	Zastavané plochy a nádvorie	16			1
4641/ 55	20	Zastavané plochy a nádvorie	16			1
4641/ 56	19	Zastavané plochy a nádvorie	16			1
4641/ 57	20	Zastavané plochy a nádvorie	16			1
4641/ 58	19	Zastavané plochy a nádvorie	16			1
4641/ 59	20	Zastavané plochy a nádvorie	16			1
4641/ 60	20	Zastavané plochy a nádvorie	16			1
4641/ 61	19	Zastavané plochy a nádvorie	16			1
4641/ 62	19	Zastavané plochy a nádvorie	16			1
4641/ 63	19	Zastavané plochy a nádvorie	16			1

## PARCELY registra "C" evidované na katastrálnej mape

Parcelné číslo	Výmera v m <sup>2</sup>	Druh pozemku	Spôsob využ. p.	Umiest. pozemku	Právny vzťah	Druh ch.n.
4433/158	19	Zastavané plochy a nádvorie	22			1
4433/187	6	Zastavané plochy a nádvorie	22			1
4433/188	4	Zastavané plochy a nádvorie	22			1
4433/189	1	Zastavané plochy a nádvorie	22			1
4433/191	164	Zastavané plochy a nádvorie	22			1
4433/193	19	Zastavané plochy a nádvorie	22			1
4433/195	9	Ostatné plochy	29			1
4433/196	4	Zastavané plochy a nádvorie	22			1
4433/197	54	Ostatné plochy	29			1
4433/198	4	Zastavané plochy a nádvorie	22			1
4433/199	5	Ostatné plochy	29			1
4433/200	5	Ostatné plochy	37			1
4433/201	12	Ostatné plochy	37			1
4433/202	18	Ostatné plochy	37			1
4433/203	191	Zastavané plochy a nádvorie	22			1
4433/204	345	Zastavané plochy a nádvorie	22			1
4433/205	12	Ostatné plochy	37			1
4433/206	240	Ostatné plochy	37			1
4463/ 2	60	Ostatné plochy	37			1
4476	292	Zastavané plochy a nádvorie	22			1
4491	421	Záhady	4			1
4501/ 6	4	Záhady	4			1
4501/ 8	15	Záhady	4			1
4510/ 3	303	Zastavané plochy a nádvorie	22			1
4510/ 5	41	Zastavané plochy a nádvorie	22			1
4513/ 1	28	Záhady	4			1
4513/ 2	103	Záhady	4			1
4513/ 3	13	Záhady	4			1
4598/ 2	207	Záhady	4			1
4622/ 2	1634	Ostatné plochy	37			1
4624/ 1	318	Ostatné plochy	29			1
4624/ 2	915	Ostatné plochy	29			1
4624/ 3	7	Zastavané plochy a nádvorie	15			5
4626	187	Záhady	4			1
4627/ 4	2982	Ostatné plochy	37			1
4627/ 19	1142	Zastavané plochy a nádvorie	18			1
4627/ 20	159	Ostatné plochy	29			1
4627/ 21	90	Ostatné plochy	29			1
4627/ 22	79	Ostatné plochy	29			1
4627/ 23	91	Ostatné plochy	29			1
4627/ 24	19	Zastavané plochy a nádvorie	18			1
4627/ 25	33	Zastavané plochy a nádvorie	18			1
4627/ 26	20	Zastavané plochy a nádvorie	15			1
4627/ 27	35	Zastavané plochy a nádvorie	18			1
4627/ 28	19	Zastavané plochy a nádvorie	18			1
4627/ 29	35	Zastavané plochy a nádvorie	18			1

## PARCELY registra "C" evidované na katastrálnej mape

Parcelné číslo	Výmera v m <sup>2</sup>	Druh pozemku	Spôsob využ. p.	Umiest. pozemku	Právny vzťah	Druh ch.n.
4641/64	16	19 Zastavané plochy a nádvoría	63	Je evidovaný na liste vlastníctva číslo 6689.		5
4641/65	16	20 Zastavané plochy a nádvoría	64	Je evidovaný na liste vlastníctva číslo 6689.		5
4641/66	16	20 Zastavané plochy a nádvoría	65	Je evidovaný na liste vlastníctva číslo 6689.		5
4641/67	16	19 Zastavané plochy a nádvoría	66	Je evidovaný na liste vlastníctva číslo 6689.		5
4641/68	16	19 Zastavané plochy a nádvoría	67	Je evidovaný na liste vlastníctva číslo 6689.		5
4641/69	16	19 Zastavané plochy a nádvoría	68	Je evidovaný na liste vlastníctva číslo 6689.		5
4641/70	16	19 Zastavané plochy a nádvoría	69	Je evidovaný na liste vlastníctva číslo 6689.		5
4641/71	16	19 Zastavané plochy a nádvoría	70	Je evidovaný na liste vlastníctva číslo 6689.		5
4641/72	16	19 Zastavané plochy a nádvoría	71	Je evidovaný na liste vlastníctva číslo 6689.		5
4641/73	16	19 Zastavané plochy a nádvoría	72	Je evidovaný na liste vlastníctva číslo 6689.		5
4641/74	16	20 Zastavané plochy a nádvoría	73	Je evidovaný na liste vlastníctva číslo 6689.		5
4641/75	16	29 Zastavané plochy a nádvoría	74	Je evidovaný na liste vlastníctva číslo 6689.		5
4641/76	18	1316 Zastavané plochy a nádvoría	75	Je evidovaný na liste vlastníctva číslo 6689.		5
4641/103	4817	Zastavané plochy a nádvoría				1
4641/104	1493	Zastavané plochy a nádvoría				1
4641/105	876	Ostatné plochy				1
4641/106	794	Zastavané plochy a nádvoría				1
4641/107	109	Zastavané plochy a nádvoría				1
4641/108	116	Ostatné plochy				1
4641/109	11	Zastavané plochy a nádvoría				1
4641/110	57	Ostatné plochy				1
4641/111	78	Ostatné plochy				1
4641/112	65	Ostatné plochy				1
4641/113	53	Ostatné plochy				1
4641/114	170	Zastavané plochy a nádvoría				1
4641/115	203	Zastavané plochy a nádvoría				1
4641/116	21	Zastavané plochy a nádvoría				1
4641/117	126	Zastavané plochy a nádvoría				1
4641/118	84	Zastavané plochy a nádvoría				1

Informatívny výpis

15/66

Údaje platné k: 24.04.2018 18:00

## PARCELY registra "C" evidované na katastrálnej mape

Parcelné číslo	Výmera v m <sup>2</sup>	Druh pozemku	Spôsob využ. p.	Umiest. pozemku	Právny vzťah	Druh ch.n.
4641/119	30	Zastavané plochy a nádvoría	22			1
4641/120	109	Zastavané plochy a nádvoría	22			1
4641/121	28	Zastavané plochy a nádvoría	18			1
4641/125	64	Zastavané plochy a nádvoría	22			1
4641/126	5	Zastavané plochy a nádvoría	22			1
4641/127	65	Zastavané plochy a nádvoría	22			1
4641/130	59	Zastavané plochy a nádvoría	18			1
4713/ 1	543	Ostatné plochy	37			1
4713/ 2	12	Ostatné plochy	37			1
4715/ 4	15494	Ostatné plochy	29			1
4715/ 5	34	Zastavané plochy a nádvoría	16			5
Právny vzťah k stavbe evidovanej na pozemku 4715/ 5 je evidovaný na liste vlastníctva číslo 405.						
4715/ 6	32	Zastavané plochy a nádvoría	16			1
Právny vzťah k stavbe evidovanej na pozemku 4715/ 6 je evidovaný na liste vlastníctva číslo 405.						
4715/ 8	6276	Ostatné plochy	37			1
4715/ 13	1840	Zastavané plochy a nádvoría	22			1
4728	16	Zastavané plochy a nádvoría	17			1
4729/ 1	1166	Záhady	4			1
4746/ 2	5249	Ostatné plochy	29			1
4746/ 55	26	Zastavané plochy a nádvoría	17			1
4746/ 56	26	Zastavané plochy a nádvoría	17			1
4746/ 57	20	Zastavané plochy a nádvoría	17			1
4746/ 59	43	Zastavané plochy a nádvoría	22			1
4746/ 66	22	Zastavané plochy a nádvoría	17			1
Právny vzťah k stavbe evidovanej na pozemku 4746/ 66 je evidovaný na liste vlastníctva číslo 8485.						
4746/ 69	364	Ostatné plochy	37			1
4746/100	21	Zastavané plochy a nádvoría	16			1
Právny vzťah k stavbe evidovanej na pozemku 4746/100 je evidovaný na liste vlastníctva číslo 8529.						
4746/101	21	Zastavané plochy a nádvoría	16			1
Právny vzťah k stavbe evidovanej na pozemku 4746/101 je evidovaný na liste vlastníctva číslo 4996.						
4746/102	21	Zastavané plochy a nádvoría	16			1
Právny vzťah k stavbe evidovanej na pozemku 4746/102 je evidovaný na liste vlastníctva číslo 7281.						
4746/103	21	Zastavané plochy a nádvoría	16			1
Právny vzťah k stavbe evidovanej na pozemku 4746/103 je evidovaný na liste vlastníctva číslo 7053.						
4746/104	22	Zastavané plochy a nádvoría	17			1
4746/105	22	Zastavané plochy a nádvoría	17			1
4746/197	949	Ostatné plochy	30			1
4746/198	1560	Ostatné plochy	30			1
4746/199	811	Ostatné plochy	30			1
4746/200	1259	Ostatné plochy	30			1
4746/201	588	Ostatné plochy	30			1
4746/202	141	Zastavané plochy a nádvoría	99			1

Informatívny výpis

16/66

Údaje platné k: 24.04.2018 18:00

## PARCELY registra "C" evidované na katastrálnej mape

Parcelné číslo	Výmera v m <sup>2</sup>	Druh pozemku	Spôsob využ. p.	Umiest. pozemku	Právny vzťah Druh ch.n.
Právny vzťah k stavbe evidovanej na pozemku 4746/202 je evidovaný na liste vlastníctva číslo 2466.					
4746/214	1945	Ostatné plochy	29	1	
4746/215	111	Ostatné plochy	29	1	
4746/216	77	Ostatné plochy	29	1	
4746/217	38	Ostatné plochy	29	1	
4747/ 1	4866	Zastavané plochy a nádvoría	16	1	5 , 801
Právny vzťah k stavbe evidovanej na pozemku 4747/ 1 je evidovaný na liste vlastníctva číslo 9875.					
4747/ 3	80	Zastavané plochy a nádvoría	16	1	, 801
Právny vzťah k stavbe evidovanej na pozemku 4747/ 3 je evidovaný na liste vlastníctva číslo 9875.					
4747/ 4	12133	Zastavané plochy a nádvoría	18	1	
4755/ 1	485	Záhrady	4	1	
4757/ 16	887	Zastavané plochy a nádvoría	18	1	
4772/ 1	1020	Ostatné plochy	37	1	
4773	1230	Zastavané plochy a nádvoría	22	1	
4840/ 24	19	Zastavané plochy a nádvoría	16	1	5
Právny vzťah k stavbe evidovanej na pozemku 4840/ 24 je evidovaný na liste vlastníctva číslo 5174.					
4848/ 2	4033	Zastavané plochy a nádvoría	22	1	
4976/ 1	557	Zastavané plochy a nádvoría	99	1	5
Právny vzťah k stavbe evidovanej na pozemku 4976/ 1 je evidovaný na liste vlastníctva číslo 2031.					
4977/ 2	2032	Ostatné plochy	37	1	
4977/ 4	19	Zastavané plochy a nádvoría	16	1	5
Právny vzťah k stavbe evidovanej na pozemku 4977/ 4 je evidovaný na liste vlastníctva číslo 7610.					
4977/ 7	20	Zastavané plochy a nádvoría	16	1	5
Právny vzťah k stavbe evidovanej na pozemku 4977/ 7 je evidovaný na liste vlastníctva číslo 7611.					
4977/ 8	2	Zastavané plochy a nádvoría	99	1	
4977/ 9	6	Zastavané plochy a nádvoría	99	1	
4977/ 10	19	Zastavané plochy a nádvoría	16	1	
Právny vzťah k stavbe evidovanej na pozemku 4977/ 10 je evidovaný na liste vlastníctva číslo 8149.					
4977/ 11	19	Zastavané plochy a nádvoría	16	1	
Právny vzťah k stavbe evidovanej na pozemku 4977/ 11 je evidovaný na liste vlastníctva číslo 8150.					
4977/ 12	19	Zastavané plochy a nádvoría	16	1	
Právny vzťah k stavbe evidovanej na pozemku 4977/ 12 je evidovaný na liste vlastníctva číslo 8152.					
4977/ 13	19	Zastavané plochy a nádvoría	99	1	
Právny vzťah k stavbe evidovanej na pozemku 4977/ 13 je evidovaný na liste vlastníctva číslo 8022.					
4977/ 14	19	Zastavané plochy a nádvoría	99	1	
Právny vzťah k stavbe evidovanej na pozemku 4977/ 14 je evidovaný na liste vlastníctva číslo 8022.					
4977/ 15	19	Zastavané plochy a nádvoría	99	1	
Právny vzťah k stavbe evidovanej na pozemku 4977/ 15 je evidovaný na liste vlastníctva číslo 8022.					
4977/ 16	19	Zastavané plochy a nádvoría	16	1	
Právny vzťah k stavbe evidovanej na pozemku 4977/ 16 je evidovaný na liste vlastníctva číslo 8153.					
4977/ 17	19	Zastavané plochy a nádvoría	16	1	
Právny vzťah k stavbe evidovanej na pozemku 4977/ 17 je evidovaný na liste vlastníctva číslo 8151.					
4977/ 18	19	Zastavané plochy a nádvoría	99	1	

Informatívny výpis

17/66

Údaje platné k: 24.04.2018 18:00

## PARCELY registra "C" evidované na katastrálnej mape

Parcelné číslo	Výmera v m <sup>2</sup>	Druh pozemku	Spôsob využ. p.	Umiest. pozemku	Právny vzťah Druh ch.n.
Právny vzťah k stavbe evidovanej na pozemku 4977/ 18 je evidovaný na liste vlastníctva číslo 8022.					
4977/ 19	19	Zastavané plochy a nádvoría	16	1	
Právny vzťah k stavbe evidovanej na pozemku 4977/ 19 je evidovaný na liste vlastníctva číslo 8148.					
5007/ 3	191	Záhrady	4	1	
5119/ 5	101	Zastavané plochy a nádvoría	22	1	
5170/ 24	68	Záhrady	4	1	
7249/ 26	21	Zastavané plochy a nádvoría	16	1	5
Právny vzťah k stavbe evidovanej na pozemku 7249/ 26 je evidovaný na liste vlastníctva číslo 5990.					
7263/ 2	252	Zastavané plochy a nádvoría	99	1	
7356	1151	Zastavané plochy a nádvoría	22	1	
7558/ 2	45	Záhrady	4	1	
7592/ 1	1172	Zastavané plochy a nádvoría	18	1	
7592/ 4	585	Zastavané plochy a nádvoría	17	1	
7602/ 1	1293	Zastavané plochy a nádvoría	99	1	
7602/ 2	498	Zastavané plochy a nádvoría	99	1	
7662	5076	Ostatné plochy	29	1	, 801
7670/ 2	2436	Zastavané plochy a nádvoría	22	1	, 201, 801
7674/ 1	826	Zastavané plochy a nádvoría	17	1	, 801
7674/ 3	288	Zastavané plochy a nádvoría	18	1	, 201
7674/ 13	188	Zastavané plochy a nádvoría	22	1	
7721/ 1	32204	Ostatné plochy	29	1	2 , 201, 801
7721/ 3	999	Zastavané plochy a nádvoría	17	1	2 , 801
7721/ 7	412	Zastavané plochy a nádvoría	99	1	2 , 801
7721/ 39	63	Ostatné plochy	29	1	2 , 201, 801
7776/ 1	12670	Ostatné plochy	29	1	, 203
7776/ 4	752	Ostatné plochy	29	1	, 203
7776/ 5	1582	Ostatné plochy	29	1	, 203
7776/ 6	603	Ostatné plochy	37	1	, 203
7776/ 7	233	Zastavané plochy a nádvoría	99	1	5 , 203
Právny vzťah k stavbe evidovanej na pozemku 7776/ 7 je evidovaný na liste vlastníctva číslo 4573.					
7776/ 8	243	Zastavané plochy a nádvoría	99	1	5 , 203
Právny vzťah k stavbe evidovanej na pozemku 7776/ 8 je evidovaný na liste vlastníctva číslo 4573.					
7776/ 9	1130	Ostatné plochy	29	1	, 203
7776/ 10	1139	Ostatné plochy	29	1	, 203
7776/ 11	1065	Ostatné plochy	29	1	, 203
7776/ 14	401	Ostatné plochy	29	1	, 203
7776/ 15	1987	Ostatné plochy	29	1	, 203
7776/ 17	93	Ostatné plochy	29	1	, 203
7776/ 18	90	Ostatné plochy	29	1	, 203
7776/ 19	1323	Ostatné plochy	29	1	, 203
7776/ 20	1311	Ostatné plochy	29	1	, 203
7776/ 21	1349	Ostatné plochy	29	1	, 203
7776/ 23	631	Ostatné plochy	29	1	, 203
7776/ 25	861	Ostatné plochy	29	1	, 203
7776/ 26	409	Ostatné plochy	29	1	, 203
7776/ 27	404	Ostatné plochy	29	1	, 203

Informatívny výpis

18/66

Údaje platné k: 24.04.2018 18:00

## PARCELY registra "C" evidované na katastrálnej mape

Parcelné číslo	Výmera v m <sup>2</sup>	Druh pozemku	Spôsob využ. p.	Umiest. pozemku	Právny vzťah	Druh ch.n.
7776/ 28	679	Ostatné plochy	29		1	, 203
7776/ 29	874	Ostatné plochy	29		1	, 203
7776/ 30	866	Ostatné plochy	29		1	, 203
7776/ 31	612	Ostatné plochy	29		1	, 203
7776/ 32	573	Ostatné plochy	29		1	, 203
7776/ 33	204	Ostatné plochy	29		1	, 203
7776/ 34	216	Ostatné plochy	29		1	, 203
7776/ 35	87	Ostatné plochy	29		1	, 203
7776/ 36	118	Ostatné plochy	29		1	, 203
7776/ 37	174	Ostatné plochy	29		1	, 203
7776/ 38	78	Ostatné plochy	29		1	, 203
7776/ 39	86	Ostatné plochy	29		1	, 203
7776/ 40	80	Ostatné plochy	29		1	, 203
7776/ 41	128	Ostatné plochy	29		1	, 203
7776/ 42	156	Ostatné plochy	29		1	, 203
7776/ 43	81	Ostatné plochy	29		1	, 203
7776/ 44	115	Ostatné plochy	29		1	, 203
7776/ 45	85	Ostatné plochy	29		1	, 203
7776/ 46	77	Ostatné plochy	29		1	, 203
7776/ 47	53	Ostatné plochy	29		1	, 203
7776/ 48	59	Ostatné plochy	29		1	, 203
7776/ 49	57	Ostatné plochy	29		1	, 203
7776/ 50	50	Ostatné plochy	29		1	, 203
7776/ 51	9	Ostatné plochy	29		1	, 203
7776/ 52	10	Ostatné plochy	29		1	, 203
7776/ 53	8	Ostatné plochy	29		1	, 203
7776/ 54	27	Ostatné plochy	29		1	, 203
7776/ 55	10	Ostatné plochy	29		1	, 203
7776/ 56	10	Ostatné plochy	29		1	, 203
7776/ 57	9	Ostatné plochy	29		1	, 203
7776/ 59	169	Ostatné plochy	29		1	, 203
7776/ 60	175	Ostatné plochy	29		1	, 203
7785/ 2	1233	Ostatné plochy	37		1	, 203
7785/ 5	236	Ostatné plochy	37		1	, 203
7785/ 6	1293	Zastavané plochy a nádvoría	15		1	
Právny vzťah k stavbe evidovanej na pozemku 7785/ 6 je evidovaný na liste vlastníctva číslo 8614.						
7800/ 1	59	Ostatné plochy	37		1	
7800/ 7	547	Ostatné plochy	37		1	
7855/ 1	3413	Ostatné plochy	29		1	
7938/ 8	2166	Ostatné plochy	37		1	
7960/ 1	459	Zastavané plochy a nádvoría	15		1	
7960/ 2	228	Zastavané plochy a nádvoría	18		1	
7962/ 2	138	Zastavané plochy a nádvoría	19		1	
7962/ 3	247	Záhrady	4		1	
7963/ 1	289	Zastavané plochy a nádvoría	16		1	
7963/ 2	254	Zastavané plochy a nádvoría	16		1	
7969/ 1	260	Zastavané plochy a nádvoría	16		1	
7969/ 2	466	Zastavané plochy a nádvoría	18		1	
8056/ 1	2538	Ostatné plochy	99		1	
PLOMBA VYZNAČENÁ NA ZÁKLADE V - 3863/2018						
8056/ 2	67	Ostatné plochy	37		1	
8056/ 10	394	Ostatné plochy	37		1	
8056/ 12	183	Zastavané plochy a nádvoría	99		1	
8056/ 15	10	Ostatné plochy	37		1	
8056/ 25	212	Zastavané plochy a nádvoría	22		1	

Informatívny výpis

19/66

Údaje platné k: 24.04.2018 18:00

## PARCELY registra "C" evidované na katastrálnej mape

Parcelné číslo	Výmera v m <sup>2</sup>	Druh pozemku	Spôsob využ. p.	Umiest. pozemku	Právny vzťah	Druh ch.n.
PLOMBA VYZNAČENÁ NA ZÁKLADE V - 3863/2018						
8067	23	Zastavané plochy a nádvoría	22		1	
8071	274	Zastavané plochy a nádvoría	17		1	
8073/ 3	227	Zastavané plochy a nádvoría	99		1	
8186/ 2	170	Zastavané plochy a nádvoría	22		1	
PLOMBA VYZNAČENÁ NA ZÁKLADE Z - 6029/2018						
8195/ 2	56	Ostatné plochy	37		1	
8274/ 1	7344	Ostatné plochy	37		1	
8274/ 2	63	Zastavané plochy a nádvoría	16		1	5
Právny vzťah k stavbe evidovanej na pozemku 8274/ 2 je evidovaný na liste vlastníctva číslo 4570.						
8274/ 3	95	Zastavané plochy a nádvoría	16		1	5
Právny vzťah k stavbe evidovanej na pozemku 8274/ 3 je evidovaný na liste vlastníctva číslo 8920.						
8274/ 4	40	Ostatné plochy	37		1	
8274/ 5	94	Ostatné plochy	37		1	
8274/ 6	21	Ostatné plochy	37		1	
8274/ 9	7	Zastavané plochy a nádvoría	16		1	
Právny vzťah k stavbe evidovanej na pozemku 8274/ 9 je evidovaný na liste vlastníctva číslo 7777.						
8274/ 10	1	Ostatné plochy	37		1	
8274/ 12	2	Zastavané plochy a nádvoría	16		1	
Právny vzťah k stavbe evidovanej na pozemku 8274/ 12 je evidovaný na liste vlastníctva číslo 7777.						
8274/ 13	554	Zastavané plochy a nádvoría	17		1	
Právny vzťah k stavbe evidovanej na pozemku 8274/ 13 je evidovaný na liste vlastníctva číslo 7777.						
8328/ 4	18	Ostatné plochy	37		1	
PLOMBA VYZNAČENÁ NA ZÁKLADE Z - 7335/2018						
8351	42	Zastavané plochy a nádvoría	22		1	
8590/ 6	3997	Zastavané plochy a nádvoría	22		1	
8590/ 33	459	Zastavané plochy a nádvoría	99		1	
PLOMBA VYZNAČENÁ NA ZÁKLADE Z - 4754/2018						
8590/ 44	14	Zastavané plochy a nádvoría	18		1	
8609/ 10	102	Zastavané plochy a nádvoría	17		1	201
8614/ 2	73	Zastavané plochy a nádvoría	22		1	
8614/ 4	45	Zastavané plochy a nádvoría	22		1	
8647	334	Zastavané plochy a nádvoría	22		1	
8657	2099	Zastavané plochy a nádvoría	99		1	801
8663/ 8	61	Zastavané plochy a nádvoría	16		1	5
Právny vzťah k stavbe evidovanej na pozemku 8663/ 8 je evidovaný na liste vlastníctva číslo 8530.						
8663/ 18	394	Zastavané plochy a nádvoría	18		1	
8667/ 1	512	Ostatné plochy	37		1	
8667/ 2	4952	Ostatné plochy	37		1	
8667/ 5	910	Zastavané plochy a nádvoría	16		1	5, 801

Informatívny výpis

20/66

Údaje platné k: 24.04.2018 18:00



## PARCELY registra "C" evidované na katastrálnej mape

Parcelné číslo	Výmera v m <sup>2</sup>	Druh pozemku	Spôsob využ. p.	Umiest. pozemku	Právny vzťah Druh ch.n.
86677/ 6	881	Zastavané plochy a nádvoria	5	Je evidovaný na liste vlastníctva číslo 8468.	1
86677/ 7	233	Zastavané plochy a nádvoria	6	Je evidovaný na liste vlastníctva číslo 10.	1
8680/ 3	722	Zastavané plochy a nádvoria	2		2
8680/ 4	32	Zastavané plochy a nádvoria	2		2
8684/ 1	529	Zastavané plochy a nádvoria	2		2
8684/ 2	133	Zastavané plochy a nádvoria	2		2
8684/ 3	74	Zastavané plochy a nádvoria	2		2
8684/ 4	135	Zastavané plochy a nádvoria	2		2
8790/ 13	14	Zastavané plochy a nádvoria	1		5
8790/ 14	16	Zastavané plochy a nádvoria	13	Je evidovaný na liste vlastníctva číslo 3292.	1
8790/ 15	17	Zastavané plochy a nádvoria	16		1
8790/ 16	17	Zastavané plochy a nádvoria	15	Je evidovaný na liste vlastníctva číslo 7955.	1
8790/ 17	16	Zastavané plochy a nádvoria	16		1
8790/ 18	16	Zastavané plochy a nádvoria	17	Je evidovaný na liste vlastníctva číslo 8507.	1
8790/ 19	15	Zastavané plochy a nádvoria	18	Je evidovaný na liste vlastníctva číslo 4400.	1
8790/ 20	16	Zastavané plochy a nádvoria	17		1
8790/ 21	18	Zastavané plochy a nádvoria	16		1
8790/ 22	10	Zastavané plochy a nádvoria	21	Je evidovaný na liste vlastníctva číslo 7267.	1
8790/ 25	755	Zastavané plochy a nádvoria	22	Je evidovaný na liste vlastníctva číslo 6313.	1
8895	206	Ostatné plochy	37		1
8896	37	Ostatné plochy	37		1
8897	1715	Ostatné plochy	37		1
8898/ 1	5563	Ostatné plochy	29		1
8898/ 6	110	Zastavané plochy a nádvoria	17		1
8898/ 53	199	Ostatné plochy	29		1
8934	1290	Zastavané plochy a nádvoria	16		1
9162/ 1	946	Zastavané plochy a nádvoria	1		5
9162/ 17	163	Zastavané plochy a nádvoria	1	Je evidovaný na liste vlastníctva číslo 9875.	1
9162/ 18	65	Zastavané plochy a nádvoria	17	Je evidovaný na liste vlastníctva číslo 9875.	1
9162/ 19	5	Zastavané plochy a nádvoria	16		1

Informatívny výpis

21/66

Údaje platné k: 24.04.2018 18:00

## PARCELY registra "C" evidované na katastrálnej mape

Parcelné číslo	Výmera v m <sup>2</sup>	Druh pozemku	Spôsob využ. p.	Umiest. pozemku	Právny vzťah Druh ch.n.
9163/ 1	746	Zastavané plochy a nádvoria	19	Je evidovaný na liste vlastníctva číslo 9875.	1
9163/ 2	897	Zastavané plochy a nádvoria	16		1
9163/ 10	4	Zastavané plochy a nádvoria	18		1
9163/ 16	237	Zastavané plochy a nádvoria	16		1
9163/ 17	589	Zastavané plochy a nádvoria	18	Je evidovaný na liste vlastníctva číslo 9875.	1
9163/ 18	439	Zastavané plochy a nádvoria	16		1
9165/ 22	1184	Zastavané plochy a nádvoria	17	Je evidovaný na liste vlastníctva číslo 9875.	1
9165/ 23	583	Zastavané plochy a nádvoria	22		1
9165/ 26	1024	Zastavané plochy a nádvoria	18		1
9168/ 6	148	Zastavané plochy a nádvoria	17		1
9168/ 8	26	Zastavané plochy a nádvoria	22		1
9168/ 10	312	Zastavané plochy a nádvoria	22		1
9168/ 11	89	Zastavané plochy a nádvoria	22		1
9174/ 1	1037	Ostatné plochy	29		1
9174/ 2	128	Zastavané plochy a nádvoria	99		1
9174/ 3	31424	Ostatné plochy	29	Je evidovaný na liste vlastníctva číslo 4718.	1
9177/ 6	182	Ostatné plochy	37		1
9177/ 11	721	Ostatné plochy	37		1
9177/ 30	86	Zastavané plochy a nádvoria	18		1
9177/ 31	88	Ostatné plochy	29		1
10160/ 8	3176	Zastavané plochy a nádvoria	19		1
10160/ 9	2133	Zastavané plochy a nádvoria	22		1
10211	2161	Ostatné plochy	29		1
10215/ 2	1506	Ostatné plochy	29		1
10224/ 1	235	Zastavané plochy a nádvoria	19		1
10224/ 32	435	Zastavané plochy a nádvoria	18		1
10228/ 3	23	Zastavané plochy a nádvoria	99		1
10242/ 9	22	Zastavané plochy a nádvoria	99		1
10242/ 10	39	Zastavané plochy a nádvoria	99		1
10242/ 11	166	Zastavané plochy a nádvoria	99		1
10319/ 2	789	Zastavané plochy a nádvoria	99		1
10319/ 3	173	Zastavané plochy a nádvoria	22		1
10319/ 4	298	Zastavané plochy a nádvoria	25		1
10319/ 5	174	Zastavané plochy a nádvoria	99		1

Informatívny výpis

22/66

Údaje platné k: 24.04.2018 18:00

## PARCELY registra "C" evidované na katastrálnej mape

Parcelné číslo	Výmera v m <sup>2</sup>	Druh pozemku	Spôsob využ. p.	Umiest. pozemku	Právny vzťah	Druh ch.n.
10319/ 6	398	Zastavané plochy a nádvoría	16	1		
10362/ 1	396	Ostatné plochy	29	1		
10372	257	Ostatné plochy	29	1		
10374/ 1	1165	Zastavané plochy a nádvoría	22	1		
10374/ 2	558	Zastavané plochy a nádvoría	18	1		
10374/ 5	989	Zastavané plochy a nádvoría	22	1		
20822/ 2	2391	Ostatné plochy	37	1		
20822/ 44	1391	Ostatné plochy	30	1		
20822/ 102	14	Zastavané plochy a nádvoría	22	1		
21282/ 1	8445	Zastavané plochy a nádvoría	20	1		
21282/ 2	50	Ostatné plochy	37	1		
21290/ 4	12008	Zastavané plochy a nádvoría	22	1		
<b>PLOMBA VYZNAČENÁ NA ZÁKLADE Z - 4754/2018</b>						
21290/ 23	94	Ostatné plochy	37	1		
21290/ 24	268	Ostatné plochy	37	1		
21290/ 25	34	Ostatné plochy	37	1		
21290/ 26	89	Ostatné plochy	37	1		
21290/ 27	2248	Ostatné plochy	37	1		
21290/ 28	85	Ostatné plochy	37	1		
21290/ 30	11	Ostatné plochy	37	1		
21290/ 74	327	Zastavané plochy a nádvoría	22	1		
21290/ 75	233	Zastavané plochy a nádvoría	22	1		
21290/ 76	106	Zastavané plochy a nádvoría	22	1		
21293/ 3	7083	Zastavané plochy a nádvoría	22	1		
<b>PLOMBA VYZNAČENÁ NA ZÁKLADE V - 5260/2018</b>						
21293/ 16	239	Zastavané plochy a nádvoría	22	1		
21293/ 18	2780	Zastavané plochy a nádvoría	22	1		
21293/ 19	214	Zastavané plochy a nádvoría	22	1		, 201
21293/ 20	835	Zastavané plochy a nádvoría	22	1		, 201
21293/ 21	98	Zastavané plochy a nádvoría	22	1		
21293/ 22	857	Ostatné plochy	37	1		, 201
21293/ 25	767	Zastavané plochy a nádvoría	22	1		
21293/ 26	178	Zastavané plochy a nádvoría	22	1		
21293/ 27	107	Zastavané plochy a nádvoría	22	1		
21293/ 28	398	Zastavané plochy a nádvoría	22	1		
21293/ 30	14	Zastavané plochy a nádvoría	17	1		
21293/ 31	15	Zastavané plochy a nádvoría	17	1		
21293/ 35	42	Zastavané plochy a nádvoría	22	1		
21293/ 37	950	Zastavané plochy a nádvoría	22	1		
21335/ 1	22319	Zastavané plochy a nádvoría	22	1		
<b>PLOMBA VYZNAČENÁ NA ZÁKLADE Z - 4754/2018</b>						
21335/ 2	464	Zastavané plochy a nádvoría	22	1		, 201

Informatívny výpis

23/66

Údaje platné k: 24.04.2018 18:00

## PARCELY registra "C" evidované na katastrálnej mape

Parcelné číslo	Výmera v m <sup>2</sup>	Druh pozemku	Spôsob využ. p.	Umiest. pozemku	Právny vzťah	Druh ch.n.
21335/ 10	1539	Zastavané plochy a nádvoría	99	1		, 202
21335/ 11	1569	Zastavané plochy a nádvoría	20	1		
<b>PLOMBA VYZNAČENÁ NA ZÁKLADE Z - 4754/2018</b>						
<b>PLOMBA VYZNAČENÁ NA ZÁKLADE Z - 7320/2018</b>						
21335/ 14	40	Zastavané plochy a nádvoría	17	1		, 201
21335/ 22	756	Zastavané plochy a nádvoría	99	1		, 202
21335/ 23	89	Zastavané plochy a nádvoría	99	1		, 201
21335/ 24	13	Zastavané plochy a nádvoría	99	1		, 202
21335/ 27	1751	Zastavané plochy a nádvoría	20	1		
<b>PLOMBA VYZNAČENÁ NA ZÁKLADE Z - 6643/2018</b>						
21335/ 28	121	Zastavané plochy a nádvoría	22	1		
<b>PLOMBA VYZNAČENÁ NA ZÁKLADE Z - 4754/2018</b>						
21335/ 29	106	Zastavané plochy a nádvoría	20	1		, 201
21335/ 30	164	Zastavané plochy a nádvoría	22	1		, 201
21339/ 3	6106	Zastavané plochy a nádvoría	22	1		
21339/ 4	390	Zastavané plochy a nádvoría	22	1		
21340/ 3	646	Zastavané plochy a nádvoría	22	1		
21341/ 3	2942	Zastavané plochy a nádvoría	22	1		, 201
21341/ 4	557	Ostatné plochy	29	1		, 201
21343	104	Zastavané plochy a nádvoría	22	1		, 201
21345/ 1	17669	Zastavané plochy a nádvoría	22	1		
21345/ 2	26	Ostatné plochy	37	1		
21345/ 8	8	Zastavané plochy a nádvoría	22	1		
21346	3622	Ostatné plochy	29	1		109, 201
21347	44	Ostatné plochy	29	1		
21350/ 1	148	Ostatné plochy	37	1		
21350/ 2	238	Ostatné plochy	37	1		
21350/ 3	18	Ostatné plochy	37	1		
21350/ 4	17	Ostatné plochy	37	1		
21350/ 5	34	Ostatné plochy	37	1		
21351	648	Zastavané plochy a nádvoría	22	1		
21352	957	Zastavané plochy a nádvoría	22	1		
21357	588	Ostatné plochy	29	1		
21358	700	Zastavané plochy a nádvoría	22	1		
21360/ 2	421	Zastavané plochy a nádvoría	22	1		
21361/ 1	1486	Ostatné plochy	37	1		, 201
21361/ 2	148	Ostatné plochy	37	1		
21361/ 4	27	Ostatné plochy	29	1		
21361/ 5	317	Ostatné plochy	29	1		
21361/ 6	19	Ostatné plochy	29	1		
21364/ 1	1137	Zastavané plochy a nádvoría	22	1		
21364/ 4	32	Zastavané plochy a nádvoría	22	1		
21364/ 6	79	Zastavané plochy a nádvoría	22	1		

Informatívny výpis

24/66

Údaje platné k: 24.04.2018 18:00

## PARCELY registra "C" evidované na katastrálnej mape

Parcelné číslo	Výmera v m <sup>2</sup>	Druh pozemku	Spôsob využ. p.	Umiest. pozemku	Právny vzťah	Druh ch.n.
21364/ 7	22	550 Zastavané plochy a nádvoria	22		1	
21364/ 8	22	1506 Zastavané plochy a nádvoria	22		1	
21364/ 9	22	5 Zastavané plochy a nádvoria	22		1	
21364/ 10	22	21 Zastavané plochy a nádvoria	22		1	
21364/ 11	22	22 Zastavané plochy a nádvoria	22		1	
21364/ 13	22	17 Zastavané plochy a nádvoria	22		1	
21365/ 3	22	85 Zastavané plochy a nádvoria	22		1	
21365/ 4	22	353 Zastavané plochy a nádvoria	22		1	
21365/ 5	22	528 Zastavané plochy a nádvoria	22		1	
21365/ 6	22	244 Zastavané plochy a nádvoria	22		1	
21365/ 7	22	62 Zastavané plochy a nádvoria	22		1	
21365/ 8	22	273 Zastavané plochy a nádvoria	22		1	
21365/ 9	22	74 Zastavané plochy a nádvoria	22		1	
21365/ 10	22	2407 Zastavané plochy a nádvoria	22		1	
21366/ 1	29	824 Ostatné plochy	29		1	
21366/ 2	37	51 Ostatné plochy	37		1	
21367	29	376 Ostatné plochy	29		1	
21371/ 7	22	200 Zastavané plochy a nádvoria	22		1	
21371/ 8	22	335 Zastavané plochy a nádvoria	22		1	
21372/ 6	22	287 Zastavané plochy a nádvoria	22		1	
21374/ 2	22	199 Zastavané plochy a nádvoria	22		1	
21375/ 1	22	773 Zastavané plochy a nádvoria	22		1	
21375/ 4	22	453 Zastavané plochy a nádvoria	22		1	
21375/ 5	22	131 Zastavané plochy a nádvoria	22		1	
21376	37	302 Ostatné plochy	37		1	, 801
21377/ 10	22	3914 Zastavané plochy a nádvoria	22		1	
21377/ 12	22	367 Zastavané plochy a nádvoria	22		1	
21377/ 17	31	93 Ostatné plochy	31		1	
21377/ 18	22	85 Zastavané plochy a nádvoria	22		1	
21377/ 20	22	2040 Zastavané plochy a nádvoria	22		1	
21378/ 1	29	9844 Ostatné plochy	29		1	
21378/ 2	37	10 Ostatné plochy	37		1	
21378/ 3	31	27 Ostatné plochy	31		1	
21378/ 7	29	1407 Zastavané plochy a nádvoria	29		1	5
Právny vzťah k stavbe evidovanej na pozemku 21378/ 7 je evidovaný na liste vlastníctva číslo 3389.						
21378/ 8	22	200 Zastavané plochy a nádvoria	22		1	
21378/ 9	22	160 Zastavané plochy a nádvoria	22		1	
21378/ 22	16	12 Zastavané plochy a nádvoria	16		1	5

Informatívny výpis

25/66

Údaje platné k: 24.04.2018 18:00

## PARCELY registra "C" evidované na katastrálnej mape

Parcelné číslo	Výmera v m <sup>2</sup>	Druh pozemku	Spôsob využ. p.	Umiest. pozemku	Právny vzťah	Druh ch.n.
Právny vzťah k stavbe evidovanej na pozemku 21378/ 22 je evidovaný na liste vlastníctva číslo 3389.						
21378/ 23	22	100 Zastavané plochy a nádvoria	22		1	
21378/ 24	22	38 Zastavané plochy a nádvoria	22		1	
21378/ 25	16	22 Zastavané plochy a nádvoria	16		1	
Právny vzťah k stavbe evidovanej na pozemku 21378/ 25 je evidovaný na liste vlastníctva číslo 3389.						
21378/ 40	22	1078 Zastavané plochy a nádvoria	22		1	5
Právny vzťah k stavbe evidovanej na pozemku 21378/ 40 je evidovaný na liste vlastníctva číslo 3389.						
21378/ 41	31	28 Ostatné plochy	31		1	5
Právny vzťah k stavbe evidovanej na pozemku 21378/ 41 je evidovaný na liste vlastníctva číslo 3389.						
21378/ 42	28	52 Zastavané plochy a nádvoria	28		1	5
Právny vzťah k stavbe evidovanej na pozemku 21378/ 42 je evidovaný na liste vlastníctva číslo 3389.						
21378/ 43	31	105 Ostatné plochy	31		1	5
Právny vzťah k stavbe evidovanej na pozemku 21378/ 43 je evidovaný na liste vlastníctva číslo 3389.						
21378/ 44	22	110 Zastavané plochy a nádvoria	22		1	5
Právny vzťah k stavbe evidovanej na pozemku 21378/ 44 je evidovaný na liste vlastníctva číslo 3389.						
21378/ 45	22	5 Zastavané plochy a nádvoria	22		1	5
Právny vzťah k stavbe evidovanej na pozemku 21378/ 45 je evidovaný na liste vlastníctva číslo 3389.						
21378/ 46	22	23 Zastavané plochy a nádvoria	22		1	
21378/ 47	16	12 Zastavané plochy a nádvoria	16		1	5
Právny vzťah k stavbe evidovanej na pozemku 21378/ 47 je evidovaný na liste vlastníctva číslo 3389.						
21382	37	52 Ostatné plochy	37		1	
21383/ 1	22	2770 Zastavané plochy a nádvoria	22		1	
21383/ 3	22	2036 Zastavané plochy a nádvoria	22		1	
21383/ 4	22	1378 Zastavané plochy a nádvoria	22		1	
21383/ 5	22	146 Zastavané plochy a nádvoria	22		1	
21385/ 1	22	446 Zastavané plochy a nádvoria	22		1	2
21385/ 3	22	153 Zastavané plochy a nádvoria	22		1	2
21386/ 1	22	366 Zastavané plochy a nádvoria	22		1	
21386/ 2	22	70 Zastavané plochy a nádvoria	22		1	
21387/ 1	22	3865 Zastavané plochy a nádvoria	22		1	
21387/ 2	22	123 Zastavané plochy a nádvoria	22		1	
21388/ 2	22	263 Zastavané plochy a nádvoria	22		1	, 202
21389	22	1069 Zastavané plochy a nádvoria	22		1	, 202
21390	22	590 Zastavané plochy a nádvoria	22		1	
21392	22	2315 Zastavané plochy a nádvoria	22		1	
21393	22	513 Zastavané plochy a nádvoria	22		1	

Informatívny výpis

26/66

Údaje platné k: 24.04.2018 18:00

## PARCELY registra "C" evidované na katastrálnej mape

Parcelné číslo	Výmera v m <sup>2</sup>	Druh pozemku	Spôsob využ. p.	Umiest. pozemku	Právny vzťah	Druh ch.n.
21394	22	Zastavané plochy a nádvoría				, 202
21395	22	Zastavané plochy a nádvoría				, 202
21396	22	Zastavané plochy a nádvoría				, 201
21397	25	Zastavané plochy a nádvoría				, 201
21398	37	Ostatné plochy				, 202
21399	37	Ostatné plochy				, 202
21400	25	Zastavané plochy a nádvoría				, 201
21401	22	Zastavané plochy a nádvoría				, 202
21402	22	Zastavané plochy a nádvoría				, 202
21403	22	Zastavané plochy a nádvoría				, 202
21404/ 1	22	Zastavané plochy a nádvoría				, 202
21404/ 2	17	Zastavané plochy a nádvoría				, 202
21405/ 1	22	Zastavané plochy a nádvoría				, 202
21405/ 6	99	Zastavané plochy a nádvoría				, 202
21406	22	Zastavané plochy a nádvoría				, 202
21407/ 1	22	Zastavané plochy a nádvoría				, 202
21407/ 2	22	Zastavané plochy a nádvoría				, 202
21409	22	Zastavané plochy a nádvoría				, 202
21410	22	Zastavané plochy a nádvoría				, 202
21411/ 1	22	Zastavané plochy a nádvoría				, 201
21411/ 2	22	Zastavané plochy a nádvoría				, 201
21412	22	Zastavané plochy a nádvoría				, 202
21413	22	Zastavané plochy a nádvoría				, 202
21414	22	Zastavané plochy a nádvoría				, 202
21415/ 3	22	Zastavané plochy a nádvoría				, 202
21415/ 4	16	Zastavané plochy a nádvoría				5, 202
Právny vzťah k stavbe evidovanej na pozemku 21415/ 4 je evidovaný na liste vlastníctva číslo 3065.						
21415/ 5	22	Zastavané plochy a nádvoría				, 202
21416	22	Zastavané plochy a nádvoría				, 202
21417	22	Zastavané plochy a nádvoría				, 202

Informatívny výpis

27/66

Údaje platné k: 24.04.2018 18:00

## PARCELY registra "C" evidované na katastrálnej mape

Parcelné číslo	Výmera v m <sup>2</sup>	Druh pozemku	Spôsob využ. p.	Umiest. pozemku	Právny vzťah	Druh ch.n.
21418	22	Zastavané plochy a nádvoría				, 202
21419	22	Zastavané plochy a nádvoría				, 202
21420	22	Zastavané plochy a nádvoría				, 202
21421	22	Zastavané plochy a nádvoría				, 201
21423	37	Ostatné plochy				109, 201
21424	22	Zastavané plochy a nádvoría				, 202
21426	29	Ostatné plochy				, 202
21428/ 2	22	Zastavané plochy a nádvoría				, 202
21436	22	Zastavané plochy a nádvoría				, 202
21437	22	Zastavané plochy a nádvoría				, 202
21438/ 5	22	Zastavané plochy a nádvoría				, 202
21439/ 1	22	Zastavané plochy a nádvoría				, 202
21439/ 3	22	Zastavané plochy a nádvoría				, 202
21439/ 12	22	Zastavané plochy a nádvoría				, 202
21440/ 1	22	Zastavané plochy a nádvoría				, 202
21440/ 2	22	Zastavané plochy a nádvoría				, 201
21440/ 3	22	Zastavané plochy a nádvoría				, 202
21440/ 5	22	Zastavané plochy a nádvoría				, 201
21440/ 6	15	Zastavané plochy a nádvoría				, 202
21443	22	Zastavané plochy a nádvoría				, 204
21444	22	Zastavané plochy a nádvoría				, 204
21445	22	Zastavané plochy a nádvoría				, 801
21450/ 1	37	Ostatné plochy				, 202
21451/ 1	22	Zastavané plochy a nádvoría				, 202
Právny vzťah k stavbe evidovanej na pozemku 21451/ 1 je evidovaný na liste vlastníctva číslo 8263.						
21451/ 2	22	Zastavané plochy a nádvoría				, 202
Právny vzťah k stavbe evidovanej na pozemku 21451/ 2 je evidovaný na liste vlastníctva číslo 8263.						
21451/ 3	22	Zastavané plochy a nádvoría				, 202
Právny vzťah k stavbe evidovanej na pozemku 21451/ 3 je evidovaný na liste vlastníctva číslo 8263.						
21451/ 4	37	Ostatné plochy				, 202
21451/ 5	486	Ostatné plochy				, 202
21452/ 1	1122	Ostatné plochy				, 202
21461	89	Zastavané plochy a nádvoría				, 202

Informatívny výpis

28/66

Údaje platné k: 24.04.2018 18:00

## PARCELY registra "C" evidované na katastrálnej mape

Parcelné číslo	Výmera v m <sup>2</sup>	Druh pozemku	Spôsob využ. p.	Umiest. pozemku	Právny vzťah	Druh ch.n.
21462/ 5	312	Zastavané plochy a nádvorja	22	1		, 201
21462/ 7	1208	Zastavané plochy a nádvorja	22	1		, 202
21462/ 14	14	Zastavané plochy a nádvorja	22	1		, 202
21462/ 16	12	Zastavané plochy a nádvorja	22	1		, 202
21462/ 20	534	Zastavané plochy a nádvorja	99	1		, 202
21462/ 21	33	Zastavané plochy a nádvorja	22	1		, 202
21462/ 23	5	Zastavané plochy a nádvorja	22	1		, 202
21463/ 2	14	Zastavané plochy a nádvorja	22	1		, 202
21463/ 4	3	Zastavané plochy a nádvorja	22	1		, 202
21463/ 5	16	Zastavané plochy a nádvorja	22	1		, 202
21463/ 7	92	Zastavané plochy a nádvorja	22	1		, 202
21464/ 1	253	Zastavané plochy a nádvorja	22	1		, 202
21464/ 3	3	Zastavané plochy a nádvorja	22	1		, 202
21464/ 4	205	Zastavané plochy a nádvorja	22	1		, 202
21465/ 1	106	Zastavané plochy a nádvorja	22	1		, 202
21465/ 2	263	Zastavané plochy a nádvorja	22	1		, 202
21466/ 1	35	Zastavané plochy a nádvorja	16	1		, 202
21466/ 2	792	Zastavané plochy a nádvorja	22	1		, 202
21466/ 3	193	Zastavané plochy a nádvorja	22	1		, 202
21466/ 4	175	Zastavané plochy a nádvorja	22	1		, 202
21466/ 5	99	Zastavané plochy a nádvorja	22	1		, 202
21466/ 6	176	Zastavané plochy a nádvorja	22	1		, 202
21466/ 7	74	Zastavané plochy a nádvorja	22	1		, 202
21466/ 8	27	Zastavané plochy a nádvorja	22	1		, 202
21466/ 9	35	Zastavané plochy a nádvorja	18	1		, 202
21466/ 10	2	Zastavané plochy a nádvorja	22	1		, 202
21466/ 11	25	Zastavané plochy a nádvorja	22	1		, 202
21475	101	Zastavané plochy a nádvorja	22	1		, 202
21477	12	Ostatné plochy	37	1		
21478	1367	Zastavané plochy a nádvorja	22	1		
21480/ 1	705	Zastavané plochy a nádvorja	22	1		
21482	119	Zastavané plochy a nádvorja	22	1		
21483	1655	Zastavané plochy a nádvorja	22	1		
21484	1821	Zastavané plochy a nádvorja	22	1		
21485	7192	Zastavané plochy a nádvorja	22	1		

PLOMBA VYZNAČENÁ NA ZÁKLADE Z - 7449/2018

Informatívny výpis

29/66

Údaje platné k: 24.04.2018 18:00

## PARCELY registra "C" evidované na katastrálnej mape

Parcelné číslo	Výmera v m <sup>2</sup>	Druh pozemku	Spôsob využ. p.	Umiest. pozemku	Právny vzťah	Druh ch.n.
21486	81	Zastavané plochy a nádvorja	22	1		
21487/ 1	435	Zastavané plochy a nádvorja	22	1		
21488/ 1	2016	Zastavané plochy a nádvorja	22	1		
21489	62	Zastavané plochy a nádvorja	22	1		
21495	169	Zastavané plochy a nádvorja	22	1		
21499	692	Zastavané plochy a nádvorja	22	1		
21500/ 1	1939	Zastavané plochy a nádvorja	22	1		
21502/ 1	1643	Zastavané plochy a nádvorja	22	1		, 202
21502/ 2	6829	Zastavané plochy a nádvorja	22	1		, 202
21502/ 3	7281	Zastavané plochy a nádvorja	22	1		
21502/ 7	64	Zastavané plochy a nádvorja	22	1		, 202
21502/ 8	20	Zastavané plochy a nádvorja	22	1		, 202
21505/ 4	106	Ostatné plochy	37	1		
21505/ 24	72	Ostatné plochy	37	1		
21507/ 1	1159	Zastavané plochy a nádvorja	22	1		
21507/ 2	3	Zastavané plochy a nádvorja	22	1		
21510/ 6	102	Zastavané plochy a nádvorja	22	1		
21510/ 8	94	Zastavané plochy a nádvorja	22	1		
21512/ 15	24	Ostatné plochy	37	1		
21513/ 9	1613	Zastavané plochy a nádvorja	22	1		
21513/ 11	988	Ostatné plochy	37	1		
21513/ 14	11	Ostatné plochy	37	1		
21513/ 15	4800	Ostatné plochy	37	1		
21513/ 65	977	Zastavané plochy a nádvorja	22	1		
21514/ 3	903	Zastavané plochy a nádvorja	22	1		
21514/ 13	784	Zastavané plochy a nádvorja	22	1		
21514/ 14	168	Zastavané plochy a nádvorja	18	1		
21514/ 15	104	Zastavané plochy a nádvorja	18	1		
21514/ 16	19	Zastavané plochy a nádvorja	18	1		
21516	1203	Zastavané plochy a nádvorja	22	1		
21518/ 7	1835	Zastavané plochy a nádvorja	22	1		
21518/ 8	9	Zastavané plochy a nádvorja	22	1		
21518/ 9	13	Zastavané plochy a nádvorja	22	1		
21518/ 10	16	Zastavané plochy a nádvorja	22	1		
21518/ 11	6	Zastavané plochy a nádvorja	22	1		
21525	3960	Zastavané plochy a nádvorja	22	1		
21526/ 3	8182	Zastavané plochy a nádvorja	99	1		, 801
21526/ 4	31	Zastavané plochy a nádvorja	99	1		, 801

Informatívny výpis

30/66

Údaje platné k: 24.04.2018 18:00

## PARCELY registra "C" evidované na katastrálnej mape

Parcelné číslo	Výmera v m <sup>2</sup>	Druh pozemku	Spôsob využ. p.	Umiest. pozemku	Právny vzťah	Druh ch.n.
21529	844	Ostatné plochy	37	1	103	
21530/ 2	42	Zastavané plochy a nádvoría	22	1	, 801	
21533/ 3	95	Zastavané plochy a nádvoría	22	1		
21533/ 10	2	Zastavané plochy a nádvoría	99	1		
21536	1135	Zastavané plochy a nádvoría	22	1	, 801	
21537	1936	Zastavané plochy a nádvoría	22	1	, 202	
21541/ 1	3020	Zastavané plochy a nádvoría	22	1	, 201	
21542	1391	Zastavané plochy a nádvoría	22	1	, 801	
21544	399	Zastavané plochy a nádvoría	22	1	, 801	
21545	2181	Zastavané plochy a nádvoría	22	1	, 801	
21546/ 1	537	Zastavané plochy a nádvoría	22	1		
21546/ 2	140	Zastavané plochy a nádvoría	22	1		
21549/ 1	349	Zastavané plochy a nádvoría	22	1		
21549/ 2	1274	Zastavané plochy a nádvoría	22	1		
21549/ 3	3023	Zastavané plochy a nádvoría	22	1		
21549/ 4	78	Zastavané plochy a nádvoría	22	1		
21550/ 13	1085	Zastavané plochy a nádvoría	22	1	, 801	
21550/ 18	8	Zastavané plochy a nádvoría	16	1	5, 201	
21552/ 8	152	Zastavané plochy a nádvoría	99	1		
21553	2509	Zastavané plochy a nádvoría	22	1	, 801	
21554	639	Zastavané plochy a nádvoría	22	1	, 801	
21555	755	Zastavané plochy a nádvoría	22	1	, 801	
21556	783	Zastavané plochy a nádvoría	22	1	, 801	
21557	927	Zastavané plochy a nádvoría	22	1	, 801	
21558	1948	Zastavané plochy a nádvoría	22	1	, 801	
21559	651	Zastavané plochy a nádvoría	22	1	, 801	
21560	1521	Zastavané plochy a nádvoría	22	1	, 801	
21561	656	Zastavané plochy a nádvoría	22	1	, 801	
21562	808	Zastavané plochy a nádvoría	22	1	, 801	

Informatívny výpis

31/66

Údaje platné k: 24.04.2018 18:00

## PARCELY registra "C" evidované na katastrálnej mape

Parcelné číslo	Výmera v m <sup>2</sup>	Druh pozemku	Spôsob využ. p.	Umiest. pozemku	Právny vzťah	Druh ch.n.
21564	766	Zastavané plochy a nádvoría	22	1	, 801	
21565	1131	Zastavané plochy a nádvoría	99	1	, 801	
21566	5001	Zastavané plochy a nádvoría	22	1	, 801	
21567	268	Ostatné plochy	37	1	, 801	
21568	1459	Ostatné plochy	37	1	, 801	
21570	309	Zastavané plochy a nádvoría	22	1		
21571	1061	Zastavané plochy a nádvoría	22	1		
21572/ 1	911	Zastavané plochy a nádvoría	22	1	, 203	
21572/ 3	309	Zastavané plochy a nádvoría	22	1	, 203	
21572/ 4	10	Zastavané plochy a nádvoría	16	1	5, 203	
21572/ 5	16	Zastavané plochy a nádvoría	17	1	, 203	
21573	542	Zastavané plochy a nádvoría	22	1	, 801	
21574	1818	Zastavané plochy a nádvoría	22	1	, 203	
21576	2171	Zastavané plochy a nádvoría	22	1		
21577	339	Zastavané plochy a nádvoría	99	1		
21580	2624	Ostatné plochy	37	1	103	
21581	3291	Zastavané plochy a nádvoría	22	1		
21582	1079	Ostatné plochy	37	1	103	
21583	2821	Ostatné plochy	37	1	103	
21584	121	Zastavané plochy a nádvoría	22	1		
21586/ 1	10297	Zastavané plochy a nádvoría	22	1		
21586/ 3	440	Zastavané plochy a nádvoría	22	1		
21586/ 7	8372	Zastavané plochy a nádvoría	22	1		
21586/ 15	8	Zastavané plochy a nádvoría	16	1	5	
21588/ 1	174	Zastavané plochy a nádvoría	22	1		
21588/ 2	257	Zastavané plochy a nádvoría	22	1		
21588/ 3	63	Zastavané plochy a nádvoría	22	1		
21588/ 4	38	Zastavané plochy a nádvoría	22	1		
21588/ 5	89	Zastavané plochy a nádvoría	22	1		
21588/ 6	19	Zastavané plochy a nádvoría	22	1		
21588/ 7	20	Zastavané plochy a nádvoría	22	1		
21588/ 8	2	Zastavané plochy a nádvoría	22	1		
21589/ 1	341	Ostatné plochy	37	1		
21589/ 2	914	Zastavané plochy a nádvoría	22	1		
21589/ 4	286	Zastavané plochy a nádvoría	22	1		
21595	2108	Zastavané plochy a nádvoría	22	1		

Informatívny výpis

32/66

Údaje platné k: 24.04.2018 18:00

## PARCELY registra "C" evidované na katastrálnej mape

Parcelné číslo	Výmera v m <sup>2</sup>	Druh pozemku	Spôsob využ. p.	Umiest. pozemku	Právny vzťah	Druh ch.n.
21596	702	Zastavané plochy a nádvoría	22			
21598/ 1	760	Zastavané plochy a nádvoría	22			
21602	1649	Zastavané plochy a nádvoría	22			
21603	1066	Zastavané plochy a nádvoría	22			
21604	1042	Zastavané plochy a nádvoría	22			
21605	2290	Zastavané plochy a nádvoría	22			
21607	5482	Ostatné plochy	37			, 801
21608	992	Zastavané plochy a nádvoría	22			
21610	3731	Zastavané plochy a nádvoría	22			
21611	678	Zastavané plochy a nádvoría	22			
21614	1165	Zastavané plochy a nádvoría	22			
21615	224	Zastavané plochy a nádvoría	22			
21617	3269	Zastavané plochy a nádvoría	22			
21618	2582	Zastavané plochy a nádvoría	22			
21619	281	Zastavané plochy a nádvoría	22			
21620	354	Zastavané plochy a nádvoría	22			
21623/ 2	2168	Zastavané plochy a nádvoría	22			
21623/ 3	1020	Zastavané plochy a nádvoría	22			
21625	404	Zastavané plochy a nádvoría	22			
21627	983	Zastavané plochy a nádvoría	22			
21628	7088	Ostatné plochy	37			
21630/ 12	3469	Zastavané plochy a nádvoría	22			
21630/ 13	60	Zastavané plochy a nádvoría	22			
21633/ 16	81	Zastavané plochy a nádvoría	17			
21637	4248	Zastavané plochy a nádvoría	22			
21638	724	Zastavané plochy a nádvoría	22			
21639	631	Zastavané plochy a nádvoría	22			
21700/ 1	5943	Zastavané plochy a nádvoría	22			5
21700/ 12	20	Zastavané plochy a nádvoría	16			5
Právny vzťah k stavbe evidovanej na pozemku 21700/ 12 je evidovaný na liste vlastníctva číslo 6348.						
21700/ 13	21	Zastavané plochy a nádvoría	17			1
21700/ 14	22	Zastavané plochy a nádvoría	16			5
Právny vzťah k stavbe evidovanej na pozemku 21700/ 14 je evidovaný na liste vlastníctva číslo 8341.						
21700/ 15	25	Zastavané plochy a nádvoría	16			5
Právny vzťah k stavbe evidovanej na pozemku 21700/ 15 je evidovaný na liste vlastníctva číslo 6761.						
21700/ 16	23	Zastavané plochy a nádvoría	16			5

Informatívny výpis

33/66

Údaje platné k: 24.04.2018 18:00

## PARCELY registra "C" evidované na katastrálnej mape

Parcelné číslo	Výmera v m <sup>2</sup>	Druh pozemku	Spôsob využ. p.	Umiest. pozemku	Právny vzťah	Druh ch.n.
Právny vzťah k stavbe evidovanej na pozemku 21700/ 16 je evidovaný na liste vlastníctva číslo 6800.						
21700/ 18	23	Zastavané plochy a nádvoría	16			1
Právny vzťah k stavbe evidovanej na pozemku 21700/ 18 je evidovaný na liste vlastníctva číslo 7699.						
21700/ 22	18	Zastavané plochy a nádvoría	16			1
Právny vzťah k stavbe evidovanej na pozemku 21700/ 22 je evidovaný na liste vlastníctva číslo 9456.						
21700/ 23	18	Zastavané plochy a nádvoría	16			1
Právny vzťah k stavbe evidovanej na pozemku 21700/ 23 je evidovaný na liste vlastníctva číslo 8659.						
21700/ 24	18	Zastavané plochy a nádvoría	16			1
Právny vzťah k stavbe evidovanej na pozemku 21700/ 24 je evidovaný na liste vlastníctva číslo 9499.						
21700/ 25	47	Zastavané plochy a nádvoría	16			1
Právny vzťah k stavbe evidovanej na pozemku 21700/ 25 je evidovaný na liste vlastníctva číslo 8667.						
21700/ 26	21	Zastavané plochy a nádvoría	16			1
Právny vzťah k stavbe evidovanej na pozemku 21700/ 26 je evidovaný na liste vlastníctva číslo 8667.						
21700/ 27	21	Zastavané plochy a nádvoría	16			1
Právny vzťah k stavbe evidovanej na pozemku 21700/ 27 je evidovaný na liste vlastníctva číslo 8667.						
21700/ 28	21	Zastavané plochy a nádvoría	16			1
Právny vzťah k stavbe evidovanej na pozemku 21700/ 28 je evidovaný na liste vlastníctva číslo 8667.						
21700/ 29	21	Zastavané plochy a nádvoría	16			1
Právny vzťah k stavbe evidovanej na pozemku 21700/ 29 je evidovaný na liste vlastníctva číslo 8667.						
21700/ 30	21	Zastavané plochy a nádvoría	16			1
Právny vzťah k stavbe evidovanej na pozemku 21700/ 30 je evidovaný na liste vlastníctva číslo 8666.						
21700/ 31	20	Zastavané plochy a nádvoría	16			1
Právny vzťah k stavbe evidovanej na pozemku 21700/ 31 je evidovaný na liste vlastníctva číslo 8666.						
21700/ 32	20	Zastavané plochy a nádvoría	16			1
Právny vzťah k stavbe evidovanej na pozemku 21700/ 32 je evidovaný na liste vlastníctva číslo 8666.						
21700/ 33	22	Zastavané plochy a nádvoría	16			1
Právny vzťah k stavbe evidovanej na pozemku 21700/ 33 je evidovaný na liste vlastníctva číslo 8664.						
21700/ 34	21	Zastavané plochy a nádvoría	16			1
Právny vzťah k stavbe evidovanej na pozemku 21700/ 34 je evidovaný na liste vlastníctva číslo 8665.						
21700/ 35	21	Zastavané plochy a nádvoría	16			1
Právny vzťah k stavbe evidovanej na pozemku 21700/ 35 je evidovaný na liste vlastníctva číslo 8663.						
21700/ 36	20	Zastavané plochy a nádvoría	16			1
Právny vzťah k stavbe evidovanej na pozemku 21700/ 36 je evidovaný na liste vlastníctva číslo 8662.						
21700/ 37	21	Zastavané plochy a nádvoría	16			1
Právny vzťah k stavbe evidovanej na pozemku 21700/ 37 je evidovaný na liste vlastníctva číslo 8661.						
21700/ 38	22	Zastavané plochy a nádvoría	16			1
Právny vzťah k stavbe evidovanej na pozemku 21700/ 38 je evidovaný na liste vlastníctva číslo 8660.						
21700/ 39	4	Zastavané plochy a nádvoría	17			1
21700/ 40	18	Zastavané plochy a nádvoría	16			1
Právny vzťah k stavbe evidovanej na pozemku 21700/ 40 je evidovaný na liste vlastníctva číslo 9456.						
21700/ 41	4	Zastavané plochy a nádvoría	22			1

Informatívny výpis

34/66

Údaje platné k: 24.04.2018 18:00

## PARCELY registra "C" evidované na katastrálnej mape

Parcelné číslo	Výmera v m <sup>2</sup>	Druh pozemku	Spôsob využ. p.	Umiest. pozemku	Právny vzťah	Druh ch.n.
21700/ 45	47	Zastavané plochy a nádvoría	22	1		
21700/ 46	305	Zastavané plochy a nádvoría	22	1		
21701	1308	Zastavané plochy a nádvoría	22	1		
21702	1879	Zastavané plochy a nádvoría	22	1		
21711	2082	Zastavané plochy a nádvoría	22	1		
21712	1259	Zastavané plochy a nádvoría	22	1		
21715	3499	Zastavané plochy a nádvoría	22	1		
21718	1057	Zastavané plochy a nádvoría	22	1	, 801	
21719	1507	Zastavané plochy a nádvoría	22	1	, 201	
21720	1436	Zastavané plochy a nádvoría	22	1	, 801	
21721	1184	Zastavané plochy a nádvoría	22	1	, 801	
21723	1140	Zastavané plochy a nádvoría	22	1	, 801	
21724/ 1	2031	Zastavané plochy a nádvoría	22	1	, 801	
21724/ 2	4937	Zastavané plochy a nádvoría	22	1	, 201	
21724/ 7	962	Zastavané plochy a nádvoría	22	1		
21724/ 13	22	Zastavané plochy a nádvoría	26	1	5	
Právny vzťah k stavbe evidovanej na pozemku 21724/ 13 je evidovaný na liste vlastníctva číslo 4252.						
21725/ 1	19149	Zastavané plochy a nádvoría	22	1	, 801	
21725/ 3	507	Zastavané plochy a nádvoría	22	1	, 801	
21725/ 6	1470	Zastavané plochy a nádvoría	22	1		
21728	1184	Zastavané plochy a nádvoría	22	1		
21733	1030	Zastavané plochy a nádvoría	22	1		
21734	969	Zastavané plochy a nádvoría	22	1		
21736/ 1	11713	Zastavané plochy a nádvoría	22	1		
21736/ 4	36	Zastavané plochy a nádvoría	22	1		
21736/ 5	13	Zastavané plochy a nádvoría	22	1		
21736/ 6	13	Zastavané plochy a nádvoría	22	1		
21736/ 7	13	Zastavané plochy a nádvoría	22	1		
21736/ 8	13	Zastavané plochy a nádvoría	22	1		
21736/ 9	13	Zastavané plochy a nádvoría	22	1		
21736/ 10	13	Zastavané plochy a nádvoría	22	1		
21736/ 11	13	Zastavané plochy a nádvoría	22	1		
21736/ 12	13	Zastavané plochy a nádvoría	22	1		
21736/ 13	13	Zastavané plochy a nádvoría	22	1		
<b>PLOMBA VYZNAČENÁ NA ZÁKLADE V - 8809/2018</b>						
<b>PLOMBA VYZNAČENÁ NA ZÁKLADE Z - 5029/2018</b>						

Informatívny výpis

35/66

Údaje platné k: 24.04.2018 18:00

## PARCELY registra "C" evidované na katastrálnej mape

Parcelné číslo	Výmera v m <sup>2</sup>	Druh pozemku	Spôsob využ. p.	Umiest. pozemku	Právny vzťah	Druh ch.n.
21736/ 14	13	Zastavané plochy a nádvoría	22	1		
21736/ 15	18	Zastavané plochy a nádvoría	22	1		
21736/ 16	44	Zastavané plochy a nádvoría	22	1		
21736/ 17	12	Zastavané plochy a nádvoría	22	1		
21736/ 18	12	Zastavané plochy a nádvoría	22	1		
21736/ 19	12	Zastavané plochy a nádvoría	22	1		
21736/ 20	12	Zastavané plochy a nádvoría	22	1		
21736/ 21	12	Zastavané plochy a nádvoría	22	1		
21736/ 22	12	Zastavané plochy a nádvoría	22	1		
21736/ 23	23	Zastavané plochy a nádvoría	22	1		
21736/ 24	120	Zastavané plochy a nádvoría	22	1		
21736/ 25	136	Ostatné plochy	29	1		
21736/ 26	78	Zastavané plochy a nádvoría	22	1		
21736/ 27	94	Ostatné plochy	29	1		
21736/ 28	26	Ostatné plochy	29	1		
21736/ 29	32	Zastavané plochy a nádvoría	22	1		
21737/ 1	4934	Zastavané plochy a nádvoría	22	1		
21737/ 2		<b>PLOMBA VYZNAČENÁ NA ZÁKLADE Z - 5029/2018</b>	22	1		
21737/ 3	6492	Zastavané plochy a nádvoría	22	1		
21740/ 1	5050	Zastavané plochy a nádvoría	22	1		
21740/ 2	3168	Zastavané plochy a nádvoría	22	1		
21740/ 11	39	Zastavané plochy a nádvoría	16	1		5
Právny vzťah k stavbe evidovanej na pozemku 21740/ 11 je evidovaný na liste vlastníctva číslo 7999.						
21741	1131	Zastavané plochy a nádvoría	22	1		
21742	1369	Zastavané plochy a nádvoría	22	1		
21743/ 2	150	Zastavané plochy a nádvoría	22	1		
21745	4563	Zastavané plochy a nádvoría	22	1		
21746	1727	Zastavané plochy a nádvoría	22	1		
21747	1987	Zastavané plochy a nádvoría	22	1		
21748/ 1	2720	Zastavané plochy a nádvoría	22	1		
21748/ 2	1667	Zastavané plochy a nádvoría	22	1		
21749	708	Zastavané plochy a nádvoría	22	1		
21752/ 1	151	Zastavané plochy a nádvoría	22	1		
<b>PLOMBA VYZNAČENÁ NA ZÁKLADE Z - 6643/2018</b>						

Informatívny výpis

36/66

Údaje platné k: 24.04.2018 18:00



## PARCELY registra "C" evidované na katastrálnej mape

Parcelné číslo	Výmera v m <sup>2</sup>	Druh pozemku	Spôsob využ. p.	Umiest. pozemku	Právny vzťah	Druh ch.n.
21752/ 2	22	Zastavané plochy a nádvoría		PLOMBA VYZNAČENÁ NA ZÁKLADE Z - 4754/2018		1
21752/ 3	22	Zastavané plochy a nádvoría		PLOMBA VYZNAČENÁ NA ZÁKLADE Z - 4754/2018		1
21752/ 4	22	Zastavané plochy a nádvoría		PLOMBA VYZNAČENÁ NA ZÁKLADE Z - 4754/2018		1
21752/ 5	22	Zastavané plochy a nádvoría		PLOMBA VYZNAČENÁ NA ZÁKLADE Z - 6643/2018		1
21752/ 6	22	Zastavané plochy a nádvoría		PLOMBA VYZNAČENÁ NA ZÁKLADE Z - 4754/2018		1
21752/ 8	15	Zastavané plochy a nádvoría		PLOMBA VYZNAČENÁ NA ZÁKLADE Z - 6643/2018		1
21752/ 10	16	Zastavané plochy a nádvoría				5
Právny vzťah k stavbe evidovanej na pozemku 21752/ 10 je evidovaný na liste vlastníctva číslo 5308.						
21752/ 11	16	Zastavané plochy a nádvoría				5
Právny vzťah k stavbe evidovanej na pozemku 21752/ 11 je evidovaný na liste vlastníctva číslo 5308.						
21752/ 12	16	Zastavané plochy a nádvoría				5
Právny vzťah k stavbe evidovanej na pozemku 21752/ 12 je evidovaný na liste vlastníctva číslo 5308.						
21752/ 13	16	Zastavané plochy a nádvoría				5
Právny vzťah k stavbe evidovanej na pozemku 21752/ 13 je evidovaný na liste vlastníctva číslo 7215.						
21752/ 14	22	Zastavané plochy a nádvoría				1
21752/ 18	22	Zastavané plochy a nádvoría		PLOMBA VYZNAČENÁ NA ZÁKLADE Z - 4754/2018		1
21753/ 1	22	Zastavané plochy a nádvoría				1
21753/ 2	22	Zastavané plochy a nádvoría				1
21753/ 3	22	Zastavané plochy a nádvoría				1
21753/ 4	16	Zastavané plochy a nádvoría				1
Právny vzťah k stavbe evidovanej na pozemku 21753/ 4 je evidovaný na liste vlastníctva číslo 9812.						
21754/ 4	22	Zastavané plochy a nádvoría				1
21756/ 2	22	Zastavané plochy a nádvoría				1
21760/ 1	10464	Zastavané plochy a nádvoría				1
21760/ 2	22	Zastavané plochy a nádvoría		PLOMBA VYZNAČENÁ NA ZÁKLADE Z - 6643/2018		1
21761/ 1	1333	Zastavané plochy a nádvoría				1
21761/ 2	19	Zastavané plochy a nádvoría				1
Právny vzťah k stavbe evidovanej na pozemku 21761/ 2 je evidovaný na liste vlastníctva číslo 4409.						
21761/ 3	22	Zastavané plochy a nádvoría				1
21764	2188	Zastavané plochy a nádvoría				1
21765	1944	Zastavané plochy a nádvoría				1
21766/ 1	1716	Zastavané plochy a nádvoría				1

Informatívny výpis

37/66

Údaje platné k: 24.04.2018 18:00

## PARCELY registra "C" evidované na katastrálnej mape

Parcelné číslo	Výmera v m <sup>2</sup>	Druh pozemku	Spôsob využ. p.	Umiest. pozemku	Právny vzťah	Druh ch.n.
21767	2091	Zastavané plochy a nádvoría				1
21768/ 5	4857	Zastavané plochy a nádvoría				1
21769	1368	Zastavané plochy a nádvoría		PLOMBA VYZNAČENÁ NA ZÁKLADE Z - 6643/2018		1
21773	5131	Zastavané plochy a nádvoría		PLOMBA VYZNAČENÁ NA ZÁKLADE Z - 4754/2018		1
21774	3332	Zastavané plochy a nádvoría		PLOMBA VYZNAČENÁ NA ZÁKLADE Z - 6643/2018		1
21775	897	Zastavané plochy a nádvoría				1
21777	3547	Zastavané plochy a nádvoría		PLOMBA VYZNAČENÁ NA ZÁKLADE Z - 4754/2018		1
21778	1218	Zastavané plochy a nádvoría				1
21780/ 2	411	Zastavané plochy a nádvoría				1
21781	1301	Zastavané plochy a nádvoría				1
21784	1412	Zastavané plochy a nádvoría				1
21786/ 1	3045	Zastavané plochy a nádvoría				1
21786/ 2	9215	Zastavané plochy a nádvoría				1
21786/ 3	8	Zastavané plochy a nádvoría		PLOMBA VYZNAČENÁ NA ZÁKLADE V - 5260/2018		1
21787	1758	Zastavané plochy a nádvoría				1
21792/ 2	220	Ostatné plochy				1
21793/ 1	4425	Zastavané plochy a nádvoría				1
21793/ 2	43	Zastavané plochy a nádvoría		PLOMBA VYZNAČENÁ NA ZÁKLADE V - 8233/2018		1
21793/ 3	35	Zastavané plochy a nádvoría				1
21793/ 4	74	Zastavané plochy a nádvoría				1
21845	2385	Zastavané plochy a nádvoría				1
21846/ 1	462	Zastavané plochy a nádvoría		PLOMBA VYZNAČENÁ NA ZÁKLADE Z - 4754/2018		1
21846/ 3	159	Zastavané plochy a nádvoría				1
21851/ 8	952	Zastavané plochy a nádvoría				1
21853/ 1	1822	Zastavané plochy a nádvoría				1
21855	2033	Zastavané plochy a nádvoría				1
21861	1205	Zastavané plochy a nádvoría				1
21863/ 1	12862	Zastavané plochy a nádvoría				1
21863/ 2	8598	Zastavané plochy a nádvoría		PLOMBA VYZNAČENÁ NA ZÁKLADE Z - 4754/2018		1

Informatívny výpis

38/66

Údaje platné k: 24.04.2018 18:00

## PARCELY registra "C" evidované na katastrálnej mape

Parcelné číslo	Výmera v m <sup>2</sup>	Druh pozemku	Spôsob využ. p.	Umiest. pozemku	Právny vzťah	Druh ch.n.
21900	1087	Zastavané plochy a nádvoría	22	1		
21901/ 1	10401	Zastavané plochy a nádvoría	22	1		
21901/ 2	1920	Zastavané plochy a nádvoría	22	1		
21901/ 3	76	Zastavané plochy a nádvoría	99	1		5
Právny vzťah k stavbe evidovanej na pozemku 21901/ 3 je evidovaný na liste vlastníctva číslo 4471.						
21901/ 4	204	Ostatné plochy	37	1		
21902/ 1	2090	Ostatné plochy	37	1		
21902/ 2	17	Ostatné plochy	37	1		
21903/ 1	1550	Zastavané plochy a nádvoría	22	1		
21906	2524	Zastavané plochy a nádvoría	22	1		
<b>PLOMBA VYZNAČENÁ NA ZÁKLADE Z - 5029/2018</b>						
21907	478	Zastavané plochy a nádvoría	22	1		
21909	4404	Zastavané plochy a nádvoría	99	1		
<b>PLOMBA VYZNAČENÁ NA ZÁKLADE V - 8817/2018</b>						
<b>PLOMBA VYZNAČENÁ NA ZÁKLADE Z - 5029/2018</b>						
21912/ 1	7044	Zastavané plochy a nádvoría	22	1		
<b>PLOMBA VYZNAČENÁ NA ZÁKLADE Z - 5029/2018</b>						
22344/ 5	77	Zastavané plochy a nádvoría	22	1		
22344/ 6	2210	Ostatné plochy	37	1		
22344/ 7	2794	Zastavané plochy a nádvoría	22	1		
22344/ 8	3669	Zastavané plochy a nádvoría	22	1		
22344/ 9	78	Zastavané plochy a nádvoría	22	1		
22344/ 49	11	Zastavané plochy a nádvoría	22	1		
22370/ 1	12442	Zastavané plochy a nádvoría	22	1		
22370/ 5	3515	Zastavané plochy a nádvoría	22	1		
22370/ 6	74	Zastavané plochy a nádvoría	22	1		
22370/ 7	182	Zastavané plochy a nádvoría	22	1		
22370/ 8	43	Zastavané plochy a nádvoría	22	1		
22370/ 9	80	Zastavané plochy a nádvoría	22	1		
22370/ 10	5	Zastavané plochy a nádvoría	22	1		
22370/ 11	38	Zastavané plochy a nádvoría	22	1		
22370/ 12	150	Zastavané plochy a nádvoría	22	1		
22370/ 13	4111	Zastavané plochy a nádvoría	22	1		
<b>PLOMBA VYZNAČENÁ NA ZÁKLADE Z - 7449/2018</b>						
22370/ 14	146	Zastavané plochy a nádvoría	22	1		
22370/ 23	6	Zastavané plochy a nádvoría	22	1		
22370/ 24	35	Zastavané plochy a nádvoría	22	1		
22372/ 5	1104	Ostatné plochy	29	1		
22372/ 14	9079	Ostatné plochy	29	1		

Informatívny výpis

39/66

Údaje platné k: 24.04.2018 18:00

## PARCELY registra "C" evidované na katastrálnej mape

Parcelné číslo	Výmera v m <sup>2</sup>	Druh pozemku	Spôsob využ. p.	Umiest. pozemku	Právny vzťah	Druh ch.n.
22372/ 32	581	Zastavané plochy a nádvoría	22	1		
22372/ 33	266	Zastavané plochy a nádvoría	22	1		
22372/ 39	29	Ostatné plochy	29	1		
22372/ 46	3289	Ostatné plochy	29	1		
22372/ 60	197	Zastavané plochy a nádvoría	16	1		5
Právny vzťah k stavbe evidovanej na pozemku 22372/ 60 je evidovaný na liste vlastníctva číslo 8680.						
22372/ 69	1256	Zastavané plochy a nádvoría	22	1		
22372/ 90	86	Zastavané plochy a nádvoría	24	1		
22372/ 91	89	Zastavané plochy a nádvoría	99	1		
22372/ 92	13	Zastavané plochy a nádvoría	16	1		5
Právny vzťah k stavbe evidovanej na pozemku 22372/ 92 je evidovaný na liste vlastníctva číslo 8680.						
22372/ 93	8	Zastavané plochy a nádvoría	16	1		5
Právny vzťah k stavbe evidovanej na pozemku 22372/ 93 je evidovaný na liste vlastníctva číslo 8680.						
22372/ 94	51	Zastavané plochy a nádvoría	24	1		
22372/ 95	33	Zastavané plochy a nádvoría	37	1		
22372/ 96	1	Zastavané plochy a nádvoría	24	1		
22372/ 97	146	Zastavané plochy a nádvoría	22	1		
22372/ 103	7	Zastavané plochy a nádvoría	24	1		
22372/ 104	17	Zastavané plochy a nádvoría	22	1		
22372/ 105	18	Zastavané plochy a nádvoría	24	1		
22372/ 106	44	Zastavané plochy a nádvoría	99	1		
22372/ 112	83	Zastavané plochy a nádvoría	22	1		
22372/ 113	59	Zastavané plochy a nádvoría	22	1		
22372/ 114	8	Zastavané plochy a nádvoría	22	1		
22419	53	Zastavané plochy a nádvoría	22	1		
22420/ 2	54	Zastavané plochy a nádvoría	22	1		
22847/ 4	77	Ostatné plochy	37	1		
22847/ 6	153	Ostatné plochy	37	1		
22848/ 1	904	Zastavané plochy a nádvoría	22	1		
22849	91	Ostatné plochy	37	1		
22850	86	Ostatné plochy	37	1		
23093/ 1	5202	Ostatné plochy	37	1		
23093/ 12	2701	Ostatné plochy	37	1		
23093/ 13	1448	Ostatné plochy	37	1		
23093/ 14	728	Ostatné plochy	37	1		
23093/ 15	12	Zastavané plochy a nádvoría	16	1		5
Právny vzťah k stavbe evidovanej na pozemku 23093/ 15 je evidovaný na liste vlastníctva číslo 7233.						
23093/ 29	10	Zastavané plochy a nádvoría	25	1		
23096/ 1	13144	Ostatné plochy	37	1		
23096/ 11	25	Ostatné plochy	37	1		
23096/ 12	27	Zastavané plochy a nádvoría	99	1		
23097/ 6	5276	Zastavané plochy a nádvoría	22	1		, 202

Informatívny výpis

40/66

Údaje platné k: 24.04.2018 18:00

## PARCELY registra "C" evidované na katastrálnej mape

Parcelné číslo Výmera v m2 Druh pozemku Spôsob využ. p. Umiest. pozemku Právny vzťah Druh ch.n.

## PLOMBA VYZNAČENÁ NA ZÁKLADE Z - 5029/2018

## Legenda:

Spôsob využitia pozemku:

- 99 - Pozemok využívaný podľa druhu pozemku  
 15 - Pozemok, na ktorom je postavená bytová budova označená súpisným číslom  
 29 - Pozemok, na ktorom je okrasná záhrada, uličná a sídlisková zeleň, park a iná funkčná zeleň a lesný pozemok na rekreačné a poľovnícke využitie  
 37 - Pozemok, na ktorom je postavený vstupný portál do pozemnej stavby alebo pivnice  
 28 - Pozemok, na ktorom sú skaly, svahy, rokliny, výmole, vysoké medzi s krovím alebo kamenitím a iné plochy, ktoré neposkytujú trvalý úžitok  
 22 - Pozemok, na ktorom je postavená inžinierska stavba - cestná, miestna a účelová komunikácia, lesná cesta, poľná cesta, chodník, nekrýť parkoviska a ich súčasť  
 38 - Pozemok s lesným porastom, dočasne bez lesného porastu za účelom obnovy lesa alebo po vykonaní náhodnej ťažby  
 24 - Pozemok, na ktorom je postavená inžinierska stavba - prístav, plavebný kanál a komora, priehrada a iná ochranná hrádza, závlahová a melioračná sústava a jej súčasť  
 36 - Pozemok, ktorý nie je využívaný žiadnym z uvedených spôsobov  
 26 - Pozemok, na ktorom je rozostavaná stavba  
 7 - Pozemok lúky a pasieniku trvalo porastený trávami alebo pozemok dočasne nevyužívaný pre trvalý trávny porast  
 20 - Pozemok, na ktorom je postavená inžinierska stavba - železničná, lanová a iná dráha a jej súčasť  
 1 - Pozemok využívaný pre rastlinnú výrobu, na ktorom sa pestujú obilniny, okopaniny, krmoviny, technické plodiny, zelenina a iné poľnohospodárske plodiny alebo pozemok dočasne nevyužívaný pre rastlinnú výrobu  
 3 - Pozemok, na ktorom sa pestuje vinič alebo pozemok vhodný na pestovanie viniča, na ktorom bol vinič dočasne odstáraný  
 17 - Pozemok, na ktorom je postavená budova bez označenia súpisným číslom  
 30 - Pozemok, na ktorom je ihrisko, štadión, kúpalisko, športová dráha, autokemp, táborisko a iné  
 18 - Pozemok, na ktorom je dvor  
 4 - Pozemok prevažne v zastavanom území obce alebo v záhradkárskej osade, na ktorom sa pestuje zelenina, ovocie, okrasná nížka a vysoká zeleň a iné poľnohospodárske plodiny  
 16 - Pozemok, na ktorom je postavená nebytová budova označená súpisným číslom  
 19 - Pozemok, na ktorom je spoločný dvor  
 25 - Pozemok, na ktorom je postavená ostiatá inžinierska stavba a jej súčasť  
 34 - Pozemok, na ktorom je manipuláčná a skládová plocha, objekt a stavba slúžiaca lesnému hospodárstvu  
 31 - Pozemok, na ktorom je botanická a zoológická záhrada, skanzen, amfiteáter, pamätník a iné  
 33 - Pozemok, ktorý slúži na ťažbu nerastov a surovín  
 Druh chránenej nehnuteľnosti:  
 109 - Chránený strom a jeho ochranné pásmo  
 201 - Nehnuteľná kultúra pamiatka (národná kultúrna pamiatka)  
 203 - Pamiatková zóna  
 101 - Chránená krajinná oblasť  
 202 - Pamiatková rezervácia  
 103 - Chránený areál  
 204 - Ochranné pásmo nehnuteľnej kultúrnej pamiatky, pamiatkovej rezervácie alebo pamiatkovej zóny  
 801 - Iná ochrana

## Umiestnenie pozemku:

1 - Pozemok je umiestnený v zastavanom území obce

Právny vzťah:

- 2 - Nájom k pozemku  
 5 - Vlastník pozemku nie je vlastníkom stavby postavené na tomto pozemku (pozemkoch)

## PARCELY registra "E" evidované na mape určeného operátu

Parcelné číslo	Výmera v m2	Druh pozemku	Pôvodné k.ú.	Počet č. UO	Umiest. pozemku
263	686	Zastavané plochy a nádvoría	0	0	1
265	409	Zastavané plochy a nádvoría	0	0	1
266	510	Záhrady	0	0	1
2330/ 4	155	Záhrady	0	0	1
2330/ 9	149	Zastavané plochy a nádvoría	0	0	1
8312/ 1	158	Zastavané plochy a nádvoría	0	0	1
8312/ 2	5633	Zastavané plochy a nádvoría	0	0	1
8313/ 2					

## PLOMBA VYZNAČENÁ NA ZÁKLADE Z - 7335/2018

## PARCELY registra "E" evidované na mape určeného operátu

Parcelné číslo Výmera v m2 Druh pozemku Pôvodné k.ú. Počet č. UO Umiest. pozemku

## Umiestnenie pozemku:

1 - Pozemok je umiestnený v zastavanom území obce

## Súpisné číslo na parcele číslo Druh stavby Popis stavby Stavby Druh ch.n. Umiest. stavby

28	219	20 stavba	20 stavba	1	
62	218	20 STAVBA	20 STAVBA	1	
76	8934	20 STAVBA	20 STAVBA	1	
134	6	20 STAVBA	20 STAVBA	1	
135	5	20 stavba	20 stavba	1	
136	4	20 dom	20 dom	1	
171	490	20 STAVBA	20 STAVBA	1	
261	300	20 STAVBA	20 STAVBA	1	
271	326	20 DOM	20 DOM	1	
283	885/12	9 Zámocké schody 1	9 Zámocké schody 1	1	
293	598	16 múzeum umeleckých remesiel	16 múzeum umeleckých remesiel	1	
334	415	16 knižnica, Kapucínska 1	16 knižnica, Kapucínska 1	1	
361	344	20 stavba	20 stavba	1	
416	43/ 1	20 Mirbachov palác	20 Mirbachov palác	1	
419	21	20 DOM	20 DOM	1	
429	63/ 1	20 Podzemná garáž	20 Podzemná garáž	1	
429	69	15 Budova	15 Budova	1	
436	86	20 Stavba	20 Stavba	1	
437	87	20 Stavba	20 Stavba	1	
438	640	16 múzeum	16 múzeum	1	
440	3	15 STAVBA	15 STAVBA	1	
478	103/ 3	16 DIVADLO	16 DIVADLO	1	
484	96	20 Stará tržnica	20 Stará tržnica	1	
494	2	15 budova	15 budova	1	
501	1	16 STAVBA	16 STAVBA	1	
577	7	11 Apponyiho palác	11 Apponyiho palác	1	
659	3199	20 BUDOVA	20 BUDOVA	1	
806	387	20 DOM	20 DOM	1	
891	3482	11 stavba	11 stavba	1	
1140	2031	20 Stavba	20 Stavba	1	
1240	2940	10 Pažického 4	10 Pažického 4	1	
1601	722	20 stavba	20 stavba	1	
1831	2510/ 3	11 Materská škola, Myjavská 22	11 Materská škola, Myjavská 22	1	
1980	1868/ 2	20 Stavba	20 Stavba	1	
2691	10319/ 4	20 polyfunkčný objekt	20 polyfunkčný objekt	1	
2691	10319/ 5	20 polyfunkčný objekt	20 polyfunkčný objekt	1	
2691	10319/ 6	20 polyfunkčný objekt	20 polyfunkčný objekt	1	
2786	7969/ 1	11 MS na Radlinského 53	11 MS na Radlinského 53	1	
2891	7960/ 1	9 Dom	9 Dom	1	
2892	7963/ 2	20 obytný dom	20 obytný dom	1	
3949	2052/ 3	15 Správny objekt, Mlynská dolina 49	15 Správny objekt, Mlynská dolina 49	1	
3950	2053/ 3	20 Stavba.	20 Stavba.	1	
3951	2052/ 2	1 Diele, Mlynská dolina 47	1 Diele, Mlynská dolina 47	1	
6114	2465/ 8	20 kotoľha	20 kotoľha	1	
6378	5971/ 3	15 polyfunkčný ojekt	15 polyfunkčný ojekt	1	
6703	362	11 kostol Klarisky	11 kostol Klarisky	1	
6849	4640/ 2	18 plynová kotoľha	18 plynová kotoľha	1	
7723	21466/ 1	18 Trafostanica	18 Trafostanica	1	
7774	21335/ 23	20 budova, nám. SNP 25A	20 budova, nám. SNP 25A	1	
7864	7674/ 1	18 Meniaren Čajkovského 3	18 Meniaren Čajkovského 3	1	
100174	416	20 stavba	20 stavba	1	
100479	2836	20 stavba	20 stavba	1	
100803	3043	20 DOM	20 DOM	1	
102059	4223	20 STAVBA	20 STAVBA	1	
8898/ 6		20 FONTANA	20 FONTANA	1	

Právny vzťah k parcele na ktorej leží stavba 100803 je evidovaný na liste vlastníctva číslo 7027.

Por. číslo	Priezvisko, meno (názov), rodné priezvisko, dátum narodenia, rodné číslo (IČO) a Spoluovlastnícky podiel miesto trvalého pobytu (sidlo) vlastníka
	GP 18/2004 zo dňa 3.5.2004, Č.j.Sprč-90997/32713/2004-Md zo dňa 22.11.2004, PK.vl.14704 MAG/2004/34683/72954-4 zo dňa 30.11.2004, PK.vl.14704 Žiadosť MAG/2005/8230/13689-1 zo dňa 7.3.2005, PK.vl. 14355, 3658, GP 17/2002 zo dňa 12.12.2002. Žiadosť o zápis MAG/2005/37817/74360-1 zo dňa 6.12.2005, geometrický plán č. 31/2005 zo dňa 2.12.2005. Žiadosť o zápis MAG/2005/13366/24427-1 zo dňa 22.4.2005. Žiadosť o zápis MAG/2005/7095/28746-2 zo dňa 4.5.2005, GP 99/2004 zo dňa 29.9.2004, GP 100/2004 zo dňa 8.10.2004, Z-771/2005. Žiadosť o zápis MAG/2006/1432/2957-1, vyhlásenie o vydržaní N 3/2006, NZ 790/2006, NCRIS 772/2006 zo dňa 11.1.2006, GP 77/2004 zo dňa 21.12.2004, Z-219/2006. Zámemná zmluva V-5328/2006 z 24.4.2006. Kúpna zmluva V-6517/06 zo dňa 7.6.2006. Žiadosť o zápis MAG/2005/15165/27822-1 zo dňa 4.5.2005, Rozhod. Zn. VIII/5-195.1-1955 zo dňa 5.6.1986. Žiadosť MAG/2006/65/209-1 zo dňa 29.12.2005 (PK vlo.č.3359,4175; Vyvlastňovacia dohoda: GP č.50/2005) - Z-53/06 Žiadosť o zápis zo dňa 30.1.2002, Z-180/2002. Kúpna zmluva V-12629/06 zo dňa 6.9.2006. Žiadosť o zápis MAG/2004/44552/76954-1 zo dňa 17.12.2004, GP 84/2004 zo dňa 19.11.2004. Žiadosť o zápis MAG/05/20583/38263-1/Bž zo dňa 21.6.2005, Pk.vl.11693, GP 46/2004 zo dňa 20.8.2004. Dohoda o zrušení a vypořádání podielového spoluvlastníctva V-11466/06 zo dňa 25.9.2006. Žiadosť o zápis MAG/2006/4046/77351-2 zo dňa 20.11.2006. Žiadosť o zápis MAG/2006/19561/62103-5 zo dňa 19.9.2006. Žiadosť MAG/2006/24791/52609-1 zo dňa 01.08.2006 Žiadosť o zápis č.MAGS SNM-2221/2007-2/9395723 zo dňa 18.4.2007, N 18/2007 Nz 14546/2007 zo dňa 18.4.2007, geometrický plán č.009/2007 zo dňa 13.2.2007. Žiadosť č.MAGS SNM 17864/2007-1/411732 zo dňa 16.5.2007, geometrický plán č.23/2007 zo dňa 10.5.2007. Zmena na základe žiadosti MAGS-OTZ-8993/07-448357 zo dňa 12.7.2007 na základe protokolu Hl.mesta SR. Žiadosť o zápis č.MAG/2006/26127/55856-1 zo dňa 18.8.2006, osvedčenie N 157/2006 NZ 32743/006 zo dňa 22.8.2006. Notárska zápisnica N 188/2007, Nz 14187/2007 zo dňa 13.4.2007. Osvedčenie o vydržaní N 85/2007, Nz 11794/2007, NCRIS 11802/2007 zo dňa 27.3.2007 Žiadosť o zápis MAGS SNM-10735/2007-1/61893 zo dňa 15.03.2007 Žiadosť o zápis MAGS SNM-35376/07-1/505834 zo dňa 18.10.2007 Žiadosť o zápis MAGS SNM-8665/07-1/42555 zo dňa 28.02.2007 Žiadosť o zápis č.j.MAG/2006/29876/82807-7 zo dňa 13.12.2006 Žiadosť o zápis MAG/2006/20445/42519-1 zo dňa 20.6.2006. Žiadosť o zápis MAGS SNMK-3597/2007-1/9885 zo dňa 22.01.2007 Žiadosť o zápis MAGS SNMK-3597/2007-1/9885 zo dňa 22.01.2007 Delimitačný protokol zo dňa 15.03.1993, Z-5117/07 Oznámenie o pridelenom súpisnom čísle č. Sprč-28764/21775/2007-Be zo dňa 03.05.2007, Z-5117/07 Žiadosť o zápis vlast.práva, MAGS SNM-18818/07-4/521597 zo dňa 23.11.2007. GP 49/2007 zo dňa 1.8.2007 Žiadosť o zápis OSN/1991/DO/448 zo dňa 24.10.1991 - pvz 1000/91 Kúpna zmluva V-5521/2008 zo dňa 5.3.2008. Žiadosť o zápis č. MAG/2006/26004/83460-5 zo dňa 14.12.2006 Žiadosť o zápis č. MAGS SNM-1735007-2/416686 zo dňa 16.05.2007 Žiadosť o zápis č. MAGS SNM-1735007-3/416677 zo dňa 16.05.2007 Žiadosť o zápis č. MAGS SNM-23897/07, MAGS SNM-10041/08-3/37247 zo dňa 19.2.2008, Z-4344/08 Žiadosť o zápis Z-12368/07 Zámemná zmluva a zmluva o zriadení vecného bremena V-26887/08 zo dňa 24.9.2008. Osvedčenie o vydržaní podľa notárskej zápisnice č.N 188/2007, Nz 38615/2007 zo dňa 21.8.2008 Protokol č. 11 88 00624 09 00 o odňatí správy nehnuteľného majetku zo dňa 28.3.2009, Z-11352/09 Dar.zmluva V-11467/2010 zo dňa 28.6.2010. Delimitačný protokol č. 003-2011/08371/ADIKOR zo dňa 14.03.2011, Z-4797/11

Informatívny výpis

44/66

Údaje platné k: 24.04.2018 18:00

Súpisné číslo	na parcele číslo	Druh stavby	Popis stavby	Druh ch.n.	Umiest. stavby
218971	2	20	FONTANA		1
Právny vzťah k parcele na ktorej leží stavba nie je evidovaný na liste vlastníctva.					
218987	2	20	FONTANA		1
Právny vzťah k parcele na ktorej leží stavba nie je evidovaný na liste vlastníctva.					
<b>Legenda:</b>					
<i>Druh stavby:</i>					
10	-	Rodinný dom			
20	-	Iná budova			
1	-	Priemyselná budova			
15	-	Administratívna budova			
18	-	Budova technickej vybavenosti sídla (vymenniková stanica, budova na rozvod energií, čerpadla a prečerpávacia stanica, úpravná voda, transformačná stanica a rozvodňa, budova vodojemu alebo čistiarň odpadových vôd a iné)			
9	-	Bytový dom			
11	-	Budova pre školstvo, na vzdelávanie a výskum			
16	-	Budova pre kultúru a na verejnú zábavu (muzeum, knižnica a galéria)			
<i>Kód umiestnenia stavby:</i>					
1	-	Stavba postavaná na zemskom povrchu			
<b>ČASŤ B: VLASTNÍCI A INÉ OPRÁVNENÉ OSOBY</b>					
Por. číslo	Priezvisko, meno (názov), rodné priezvisko, dátum narodenia, rodné číslo (IČO) a Spoluovlastnícky podiel miesto trvalého pobytu (sidlo) vlastníka				
Účastník právneho vzťahu:	Vlastník				
1	Hlavné mesto SR Bratislava, Primaciálne námestie 1, Bratislava, PSČ 814 99, SR 1 / 1				
<b>IČO :</b>					
Poznámka	Nájomná zmluva N-6/03 zo dňa 1.2.2001 na p.č.23093/1, 23093/13, 23093/14 v prospech nájomcu INTERMONT, a.s.Ba, IČO 30840198 do 31.1.2051.				
Poznámka	Nájomná zmluva N-1/2003 zo dňa 1.11.2002 na par.č.21361/3, 21364/5, 21378/18 pre nájomcu BRATCARL, a.s.Ba, IČO 35701331 do 31.1.2028.				
Poznámka	Poznamenáva sa podanie žaloby na Okresnom súde Bratislava I pod sp.značkou č.20C/28/2014 o určenie vlastníckeho práva k pozemku parc.č.885/13 v prospech navrhovateľa: Tibor Gáfor(5.2.1933), zo dňa 10.2.2014, P-458/14				
Poznámka	Poznamenáva sa začatie súdneho konania o určenie vlastníctva- OS Bratislava IV č.k.4C/235/2015 (pozemok K KN parc.č.7855/1), P-2662/15 - Vz 10481/15, oprava spisovej značky podľa P-758/16				
Poznámka	Poznamenáva sa začatie súdneho konania sp.zn. 4C/99/2016 na Okresnom súde v Bratislave o určenie vlastníckeho práva vydržaním na pozemok parc.č. 4977/23 (odčlenený od pozemku parc.č. 4977/2 na základe GP č. 18/2016, úrad overeného dňa 03.05.2016 pod č. 845/2016), P-2275/16				
Poznámka	Delimitačný protokol z 17.1.2003, Č.j.9284/2003-Ra/3 z 30.4.2003, GP 8/2004 zo dňa 1.3.2004.				
Poznámka	Žiadosť o zápis č.SNM-3501a/01/Ku zo dňa 31.5.2001.				
Poznámka	Žiadosť o zápis č.MAG/2003/8217/Kr zo dňa 14.12.2003.				
Poznámka	Geometrický plán č.81/2002-GP zo dňa 29.1.2003.				
Poznámka	Žiadosť o zápis č.MAG/2003/18639/Kr zo dňa 15.4.2003.				
Poznámka	GP 245-314/2000 zo dňa 14.2.2001.				
Poznámka	Žiadosť o zápis vlastníckeho práva č.MAG/2003/16549/Kr zo dňa 4.4.2003.				
Poznámka	Geometrický plán č.255-100/2002 zo dňa 26.2.2003.				
Poznámka	Geometrický plán č.61/2003 zo dňa 3.7.2003.				
Poznámka	Žiadosť o zápis zo dňa 6.4.2004, Pk.vl.11433, GP 10/2004 zo dňa 2.4.2004.				
Poznámka	Žiadosť MAG/2004/12020/21298-2 zo dňa 6.4.2004, Pk.vl.11433, GP 9/2004 zo dňa 24.3.2004.				
Poznámka	Žiadosť MAG/2004/18202/32016-1 zo dňa 24.5.2004, GP 35/2004 zo dňa 19.5.2004.				
Poznámka	Žiadosť o zápis č.MAG/2004/44450/76539-1 zo dňa 16.12.2004, Geometrický plán č.53/2004 zo dňa 19.11.2004.				
Poznámka	Žiadosť o zápis č.MAG/2004/35677/60293-1 zo dňa 8.10.2004, Geometrický plán č.51/2004 zo dňa 5.10.2004.				
Poznámka	Dar V-235/2005 zo dňa 12.4.2005.				
Poznámka	N 64/2005 Nz 13321/2005 NCRIS 13130/2005 zo dňa 30.3.2005.				
Poznámka	Žiadosť o zápis MAG-04-6062-23809-2 zo dňa 31.3.2004, GP 07/2004 zo dňa 1.3.2004.				
Poznámka	Žiadosť MAG/2005/42187/191-1 zo dňa 2.2.2005, GP 102/2004 zo dňa 21.1.2005 + pk.vl.				
Poznámka	Žiadosť MAG/2005/3165/6360-1 zo dňa 25.1.2005, + pk.vl. 810, 6017				
Poznámka	Žiadosť o zápis stavby, č.j.: Sprč-41203/27271/2005-Md zo dňa 6.4.2005.				
Poznámka	Žiadosť MAG/2004/34683/72458-3 zo dňa 30.11.2004				

Informatívny výpis

43/66

Údaje platné k: 24.04.2018 18:00



Z-1669/94 Z 6.5.1994	OSMM/1539/97/SE Z 17.4.1997
Z-1848/94 Z 17.5.1994	OSMM-3137/97/KU Z 25.8.1997
Z-2316/94 Z 16.7.1994	OSMM-3136/97/KU Z 25.8.1997
DELIM.Z-2849/94 Z 28.7.1994	OSMM-1357/97/KU Z 22.5.1997
V-1269/94 Z 12.5.1994	OSVEDC.VYHLASENIA O VYDRZANI N257/97 Z 1.10.1997
Z-2505/94 Z 30.6.1994	ZIADOST OSMM-4540/97/KU Z 17.11.1997
DELIMITACIA Z-2850/94 Z 28.7.1994	OSMM/2231/96/On Z 27.5.1996
Z-3047/94 Z 15.8.1994	OSMM-3567/97/KU Z 24.9.1997
Z-3410/94 Z 14.9.1994	OSMM/3042/96 Z 23.7.1996
Z-3843/94 Z 18.10.1994	OSMM/3919/97/KU Z 15.10.1997
DEL.Z-3089/93 Z 3.9.1993	OSMM/3888/97/KU Z 8.10.1997
Z-4566/94 Z 5.12.1994	OSMM-5110/97/KU Z 19.12.1997
ZAMENA V-5250/94 Z 29.12.1994	KUPA V-4572/97 Z 4.2.1997
REK.L.C.261/95	OSMM/2917/97/KU Z 12.12.1997
ROZH.KATASTRALNEHO URADU C.201/2-120/95 ZO DINA 1.3.1995	ZIADOST ZN.35/96-D Z 22.11.1996
ZIADOST Z-1073/95 Z 10.3.1995	ZIADOST OSMM-3803/95 Z 28.11.1995
Z-1108/95 Z 14.3.1995	ZIADOST OSMM-3802/95 Z 4.12.1995
ZIADOST Z-1629/95 Z 10.4.1995	OSMM-669/98 Z 26.2.1998
ZIADOST Z-881/95 Z 28.2.1995	ZAPIS STAVBY ZN.54/98 Z 15.4.1998
Z-4689/94 Z 14.12.1994	ZAPIS DOMU ZN.63/98 Z 15.4.1998
Z-1895/95 Z 26.4.1995	ZAPIS DOMU ZN.62/98 Z 15.4.1998
Z-1896/95 Z 26.4.1995	ZIADOST OSMM/737/96 Z 5.2.1996
OSVEDCENIE N 50/95 NA PARC.422 Z 16.6.1995	ZIADOST ZN.OSMM-1588/98 Z 31.1.1998
Z-3323/95 Z 11.7.1995	ZIADOST OSMM-2699/97/KU Z 14.7.1997
V-3009/95 Z 20.6.1995	ZIADOST OSMM-5111/97/KU Z 22.12.1997
Z-3074/95 Z 27.6.1995	OSMM-2576/98 Z 20.5.1998
Z-1997/95 Z 5.5.1995	ZIADOST OSMM-1312/98 Z 26.3.1998
OSMM-3065/95 Z 10.10.1995	ZIADOST OSMM/1879/97-SE Z 22.5.1997
ZIADOST OSMM-3090/95 ZZ 18.10.1995	Rozhodnutie č.686/98 zo dňa 6.7.1998
ROZH.K.U.C.201/5- 4238/95 Z 1.12.1995	ZAMIENNA ZML.V-39268/98 Z 14.8.1998
ZIADOST OSMM/3580/95/VO Z 15.11.1995	Žiadosť zo dňa 16.1.1998,Pkn.vl.č.8379,3350,GP 34559824-309/97 zo dňa 23.10.1997.
ZAMIENNA ZMLUVA V-8038/95 Z 18.12.1995	ZIADOST OSMM-5240/98/Kr Z 20.10.1998
ZIADOST OSMI/505/96 Z 9.2.1996	Žiadosť 5651/98 zo dňa 2.10.1998
ZIADOST Zh.OSMM-3739/95 Z 27.11.1995	D 778/62 zo dňa 29.12.1980,Žiadosť OSMM-5433/98/Kr zo dňa 28.10.1998
ZIADOST Zh.OSMM/1871/95/VO Z 28.6.1995	ZIADOST OSMM-3/98/KU Z 7.1.1998
ZIADOST OSMM-609/96/VO Z 13.2.1996	GP 31321704/221-384/96/1 zo dňa 29.10.1996
ZIADOST OSMI/394/1995/VO Z 11.12.1995	ROZH.OKR.URADU BRATISLAVA I C.21/197 Z 11.4.1997
ZIADOST Zh.OSMM/817/96/LI Z 27.2.1996	ZIADOST OSMM-1645/97/KU Z 24.4.1997
ZIADOST OSMI/1088/96 Z 11.3.1996	OSMM-4028/98/Kr zo dňa 1.10.1998
ZIADOST OSMI/2159/96 Z 21.5.1996	GP 10919511-34/98 zo dňa 12.8.1998,V-43506/98,V-43507/98 zo dňa 21.1.1999
ZIADOST OSMM-660/95/VO Z 7.3.1995	ZIADOST OSMI/4419/96 Z 11.11.1996
ZMLUVA O PŘEVODE PRIVATIZ.MAJETKU V-1725/96 Z 22.7.1996	OSMM-292/99/Kr zo dňa 20.1.1999,GP 6/99 zo dňa 25.1.1999
ZN.OSMM/1583/96/PA Z 18.4.1996	Oznámenie v/1/10/maj/99 zo dňa 21.1.1999
ZN.OSMM/1597/96/PA Z 16.4.1996	OSMM/4327/96 Z 5.11.1996
ZIADOST OSMI/494/96 Z 17.1.1996	Žiadosť zo dňa 10.9.1996,Osvedčenie o vydržaní N 24/96,Nz 12/96 zo dňa 3.9.1996+opravné zo dňa 28.1.1999.
OSMM-168/96 Z 16.1.1996	GP 152/1998 zo dňa 18.12.1998
KUPA V-7741/96 Z 7.8.1996	OSMM-3111/98/Kr zo dňa 17.3.1998,GP 32114401-22/98 zo dňa 28.4.1998
ZIADOST OSMI/2612/96 Z 24.6.1996	Rozh.295/99 zo dňa 16.3.1999
OSMM/1368/96 Z 1.4.1996	ZIADOST OSMM-3221/97/Se Z 14.8.1997
OSMM/1278/96 Z 21.3.1996	Rozh.296/99 zo dňa 16.3.1999
ZIADOST OSMM-3580/96/VO Z 10.9.1996	ZIADOST OSMM-3027/99/No Z 10.5.1999
OSMM/1952/96 Z 7.5.1996	G.P. č. 31321704/221-329/97
ROZH.NAJVYSSIEHO SUDU 3 Sz 142/94 25.10.1995	V-4572/97 Z 3.2.1998
C.J.1923/91- 955/91	OSMM-813/98/KU zo dňa 18.2.1998,GP 22641637-5/98 zo dňa 12.2.1998
V-8116/96- 362/96	Žiadosť OSMM-3173/97/Se z 11.8.1997
ZIADOST O ZAPIS STAVBY C...OSMM-2521/95/VO Z 11.3.1996.	Listina v/1082/maj/99-Pt zo dňa 17.8.1999,GP 17453143-3/97 zo dňa 3.3.1997
ZN.1496/96 Z 9.5.1996	Katastr.-22-371-2/99-LK Z 25.5.1999
ROZ.C.150/97 Z 24.3.1997	Rozh.1043/99 zo dňa 24.6.1999
OSMM/1878/97-Sc Z 28.5.1997	Žiadosť OSMM-1843/99/Kr.z 6.4.1999
ZIADOST OSMI-908/97/On Z 12.3.1997	Osvedčenie vyhlásenia o vydržaní Nz 20/98 z 27.1.1998
ZIADOST O ZRUSENIE NAJOMNEHO PRAVA NA P.C. 96 A 21335/10 POD C. OSMM-2129/97 ZO DINA 28.5.1997.	Osvedčenie o vydržaní N 285/99,Nz 268/99 zo dňa 10.5.1999
OSMM- 1894/97/On Z 13.5.1997	Osvedčenie o vydržaní N 286/99,Nz 269/99 zo dňa 10.5.1999
KUPNO-ZAMIENNA ZML.V-3651/97 Z 7.8.1997	V-3659/97 z 17.2.2000
OSMM/1424/97/Se Z 10.4.1997	OSMM-4881/98/Kr zo dňa 28.9.1998
ZIADOST OSMM-2474/97/KU Z 27.6.1997	OSMM-4060/97/KU zo dňa 19.1.1998

OSMM-4021/97/Ku zo dňa 19.1.1998  
 OSMM-4020/97/Ku zo dňa 19.1.1998  
 OSMM-3109/98/Kr zo dňa 17.6.1998  
 OSMM-4521/98/Kr zo dňa 29.9.1998  
 OSMM-205/99/Kr zo dňa 26.1.1999  
 OSMM-6829/99/Kr z 28.9.1999  
 Žiadosť o odstránenie stavby z 18.12.1998  
 SNM-2030/2000/Kr zo dňa 20.3.2000, GP 142/1999 zo dňa 9.2.2000  
 OSMM-3404/99/No zo dňa 20.5.1999  
 Rozsudok 14C83/92-40 zo dňa 16.3.1998.  
 Goem. plán č. 29/99  
 Rozh.200/5557-7/99/Ma zo dňa 22.12.1999, GP 40/99 zo dňa 17.12.1999  
 OSMM 4411/96/Ku z 11.11.1996  
 OSMM/3729/98/Se z 26.9.1997  
 SNM-3317/00/Kr zo dňa 28.4.2000  
 SNM-3316/2000/Kr zo dňa 26.4.2000  
 Kúpa V-1328/2000 z 22.5.2000  
 Prevod majetku OSMM-3124/98/Pa z 18.6.1998  
 Žiadosť o odstránenie stavby z 26.5.2000  
 OSMM-423/00/Kr z 20.1.2000  
 Osvedčenie o vydržaní N 253/99, Nz 228/99 zo dňa 8.11.1999  
 OSMM-567/2000/Kr zo dňa 25.1.2000, GP 01/2000 zo dňa 20.1.2000  
 OSMM-720/98/Se z 13.2.1998  
 SNM-2887/2000/Kr zo dňa 15.5.2000  
 SNM-2888/2000/Kr zo dňa 15.5.2000  
 SNM-2883/2000/Kr zo dňa 15.5.2000  
 OSMM-4086/98/Kr z 16.10.1998  
 OSMM-6913/99/Kr zo dňa 30.9.1999+doplnenie zo dňa 25.5.2000, Rozh.2073/70 zo dňa 10.1.1971  
 Žiadosť SNM-4876/2000/Kr z 3.7.2000  
 SNM-4653/2000/Kr zo dňa 20.6.2000  
 Žiadosť SNM/4654/2000/Kr z 20.6.2000  
 OSMM-8355/99/Kr z 30.11.1999  
 GP 11909561-105/98 zo dňa 23.11.1998  
 Podnet z 7.8.2000  
 Rozhodnutie Katastr-5-107 a -2/99-SI, zo dňa 19.3.1999.  
 SNM-4836a/00/Kr zo dňa 13.7.2000, GP 35727535-10/2000 zo dňa 23.6.2000  
 Odstánenie stavby ŽP-06892,08445+2000-K72-Ká z 17.5.2000  
 SNM-5493/2000/Kr zo dňa 21.8.2000+opravné 5493b zo dňa 5.10.2000  
 OSMM-880/99/Kr z 9.3.1999  
 OSMM-721/98/Se z 13.2.1998  
 SNM-3324/2000/Kr z 17.4.2000  
 Rozhodnutie č.1736/2000 zo dňa 16.11.2000.  
 Rozhodnutie č.1882/2000 zo dňa 16.11.2000.  
 Protokol č.118806790000 zo dňa 15.8.2000  
 Protokol č.118806970000 zo dňa 15.8.2000  
 GP 086/2000 zo dňa 20.9.2000, GP 092/2000 zo dňa 6.10.2000  
 SNM-7480a/00/Kr zo dňa 24.11.2000  
 Kúpa V-2708/2000 zo dňa 8.11.2000  
 Žiadosť o zápis vlastníckeho práva zo dňa 13.11.1998.  
 SNM-2117/2000/Kr zo dňa 16.3.2000  
 GP 19/2000 zo dňa 22.5.2000  
 Rozhodnutie č.1950/2000 zo dňa 22.12.2000.  
 OSMM-729/98/Ku zo dňa 9.1.1998  
 OSMM-531/2000/Kr zo dňa 18.2.2000  
 SNM-4420a/00/Kr zo dňa 11.7.2000-  
 Osvedčenie o vydržaní N 889/00, Nz 838/00 zo dňa 27.11.2000  
 Osvedčenie o vydržaní N 890/00, Nz 839/00 zo dňa 27.11.2000  
 Osvedčenie o vydržaní N 789/00, Nz 745/00 zo dňa 6.11.2000  
 Osvedčenie o vydržaní N 791/00, Nz 747/00 zo dňa 6.11.2000  
 Protokol o prechode vlastníckeho práva zo dňa 22.2.2001.  
 Osvedčenie o vydržaní N 575/00 Nz 52/00 zo dňa 7.8.2000  
 SNM-4419a/00/Kr zo dňa 11.7.2000  
 SNM-2762/2000/Kr zo dňa 6.4.2000  
 Osvedčenie o vydržaní N 826/00, Nz 779/00 zo dňa 6.11.2000  
 Podnet č.15/2001 zo dňa 4.5.2001

Informatívny výpis

49/66

Údaje platné k: 24.04.2018 18:00

OSMM-5409/98/Kr zo dňa 27.10.1998  
 OSMM-4085/98/Kr zo dňa 10.8.1998  
 GP 100-12/99 zo dňa 19.1.2000  
 GP 100-17/99 zo dňa 4.2.2000  
 GP 100-22/99 zo dňa 31.1.2000  
 GP 100-23/99 zo dňa 8.2.2000  
 OSMM-204/99/Kr zo dňa 26.1.1999, GP 31331807-80/98 zo dňa 8.12.1998  
 Osvedčenie o vydržaní N 790/00, Nz 746/00 zo dňa 6.11.2000  
 GP 04-229/98 zodňa 16.12.1998  
 Osvedčenie o vydržaní N 155/00, Nz 150/00 zo dňa 6.3.2000  
 Osvedčenie o vydržaní N 314/00, Nz 300/00 zo dňa 3.5.2000  
 Osvedčenie o vydržaní N 150/01, Nz 141/01 zo dňa 7.3.2001  
 Osvedčenie o vydržaní N 149/01, Nz 140/01 zo dňa 7.3.2001  
 Osvedčenie o vydržaní N 148/01, Nz 139/01 zo dňa 7.3.2001  
 Osvedčenie o vydržaní N 107/01, Nz 107/01 zo dňa 10.1.2001  
 Žiadosť o zápis Rozhodnutia K-VIII/366-1948 zo dňa 24.1.2000.  
 Osvedčenie o vydržaní N 07197, Nz 03197 zo dňa 18.2.1997+pokračujúca NZ zo dňa 24.5.2001  
 GP 29/2000 zo dňa 11.10.2000  
 Žiadosť o zápis zo dňa 29.6.2001.  
 Pk.vl.č.14604, 1145, 83, 8202, 5129, 41, 610, 450, 823, 6351, 1143, 1479, 608, 4700, 2029, 609, 3125, 2617, 3168, konfiškačné rozhodnutia, kúpne zmluvy, rozhodnutie o vyvlastnení.  
 Žiadosť SNM-6490/01/Ku zo dňa 17.9.2001.  
 GP 14053331-18/96 zo dňa 4.4.1997  
 OSMM-6595/98/Kr zo dňa zo dňa 18.12.1998, GP č.34/98 zo dňa 1.12.1998  
 Rozh.X-21/2001 zo dňa 16.11.2001  
 Žiadosť o zápis OSMM/4947/97Ku zo dňa 15.12.1997.  
 SNM-8876/01/Kr zo dňa 4.12.2001.  
 Vecné bremeno spočívajúce v povinnosti strpieť uloženie trvale pripojky inžinierskych sietí el.vedenia, kanalizácie, vodovodu, telefonu a šachty na parc.č.21401 v rozsahu vyznačenom v GP č.188/99 podľa V.  
 2005/2000 zo dňa 14.11.2000  
 SNM-3318/2000/Kr zo dňa 2.5.2000  
 Zámenná zmluva V-2359/2001 zo dňa 31.1.2002.  
 Rozh.č.1529/2000 zo dňa 27.9.2000  
 Rozh.X-27/2001 zo dňa 15.1.2002  
 Výmer 562-23/11-1949-VIII/2-c/Ky zo dňa 15.5.1950.  
 Žiadosť o zápis SNM-7957/01/Kr zo dňa 4.10.2001.  
 GP 76/2001 zo dňa 9.1.2002  
 SNM-1315/02/Kr zo dňa 8.2.2002 GP č.108/2001 zo dňa 7.2.2002  
 Žiadosť OSMM-150/00/Kr zo dňa 10.1.2000.  
 Žiadosť OSMM-613/2000/Kr zo dňa 27.1.2000.  
 Žiadosť OSMM-769/99/Kr zo dňa 2.2.1999.  
 Osvedčenie o vydržaní N 284/99, Nz 267/99 zo dňa 10.5.1999, GP 157/97 zo dňa 6.3.1998, Záměna V-569/2002 zo dňa 3.5.2002  
 Žiadosť o zápis OSMM-34/98/Ku zo dňa 8.1.1998.  
 Rozhodnutie X-5/2002 zo dňa 7.6.2002  
 OSMM-617/97/vo zo dňa 14.2.1997.  
 SNM-9424/01/Ku zo dňa 20.12.2001, GP č.112/2002 zo dňa 16.7.2002  
 SNM-1136b/2001 zo dňa 28.3.2001, GP 08/2001 zo dňa 21.3.2001  
 OSMM-4221/98 zo dňa 2.9.1998  
 GP č.01/2001 zo dňa 31.1.2001  
 V-365/2002 zo dňa 9.7.2002.  
 OSMM-8653/99/Kr zo dňa 29.11.1999  
 Rozhodnutie č.X-60/2002 zo dňa 7.11.2002.  
 Žiadosť SNM-2552/02/Ku zo dňa 20.3.2002.  
 Záměna V-2454/2002 zo dňa 18.12.2002, GP č.13/2002 zo dňa 3.4.2002  
 GP č.63/2001 zo dňa 20.2.2002  
 Žiadosť o zmenu zpisu dodatok č.1 k protokolu č.51/92 zo dňa 19.8.1993.  
 Žiadosť OSMM-6830/99/Kr zo dňa 28.9.1999.  
 GP č.80/2001 zo dňa 27.8.2001  
 SNM-1360/01/Kr zo dňa 23.2.2001  
 SNM-2269/2000/Kr zo dňa 22.3.2000  
 Osvedčenie o vydržaní N 131/00, Nz 127/00 zo dňa 28.2.2000, GP č.141/99 zo dňa 15.11.1999.  
 OSMM-980/2000-Kr zo dňa 22.2.2000  
 Delimitačný protokol IMAG/2003/3082/Kr-1 zo dňa 21.1.2003.  
 Delimitačný protokol IMAG/2003/3082/Kr-3 zo dňa 21.1.2003.  
 Delimitačný protokol zo dňa 17.1.2003.

Informatívny výpis

50/66

Údaje platné k: 24.04.2018 18:00





- Vecné bremeno na pozemok parc.č.21364/4 zastavaná plocha 32m2, spočívajúce strieť umiestnenie schodov. Povinný z vécneho bremena je povinný toto užívanie strieť dovtedy, kým na tomto pozemku budú predmetné schody umiestnené, podľa V-3004/2002 zo dňa 30.4.2003.
- Vecné bremeno na par.č.497718 - 497719, povinnosť strieť užívanie až do vybudovania garáží, podľa V-1508/2002 zo dňa 14.11.2002.
- Vecné bremeno spočívajúce v povinnosti vlastníka pozemku parc.č.2465/11, 2465/12, 2465/14 strieť bytový dom a činnosti súvisiace, spojené s vlastniectvom a užívaním bytov v bytovom dome v prospech Anna Akšamitová [21.12.1920], podľa V-174/2003 zo dňa 30.7.2004
- Vecné bremeno spočívajúce v povinnosti vlastníka pozemku parc.č.2465/11, 2465/12, 2465/14 strieť bytový dom a činnosti súvisiace, spojené s vlastniectvom a užívaním bytov v bytovom dome v prospech Peter Kočan [27.07.1972], podľa V-176/2003 zo dňa 30.7.2004
- Vecné bremeno na par.č.7674/3 v rozsahu vyznačenom GP 014/2003 zo dňa 17.12.2003 –právo prechodu, prejazdu a vybud.pristupovej komunikácie v prospech vlastníka par.č.7690, podľa V-1577/2004 zo dňa 23.9.2004.
- Vecné bremeno na par.č.7785/5 (a par.č. 7785/6) podľa GP č.1120008) strieť realizáciu a následné užívanie bytového domu s polyfunkčnou vybavenosťou v prospech vlastníkov bytov a NP v bytovom dome súp.č. 7440 postavenom na pozemkoch 7785/6, 7785/7, zapísanom na LV č. 8614, k.ú. Staré mesto (podľa Z-5493/08 zo dňa 21.05.2008 a Z-2370/09 zo dňa 03.03.2009) podľa V-375/2003 zo dňa 29.9.2004, pvz 4058/04, X-170/11
- Povinnosť strieť stavbu na pozemku parc.č.8796/1 v zmysle § 23 ods.5 zákona č.182/1993 Z.z. v znení neskorších predpisov.
- Vecné bremeno - povinnosť valastníka pozemku parc.č.171/8 strieť prechod a prejazd motorovými vozidlami v prospech vlastníka pozemku parc.č.175/11 na dobu určitú, a to na 40 rokov, podľa V-2210/05 zo dňa 3.11.2005.
- Vecné bremeno povinnosť strieť na par. č.21863/2 vlastníka parc. č.9083/1, uloženie prípojky inžinierskych sietí : telefónu,vodovodná,kanalizačná,elektrická NN a VN v rozsahu záberu 56 m2 podľa geometrického plánu č.16/2002 podľa V-2924/05 zo dňa 28.12.2005
- Vecné bremeno - povinnosť strieť prechod a prejazd peši a osobnými motorovými vozidlami cez časť poz. p.č. 2237/4 v rozsahu vyznačenom GP č. 1081/2007, v prospech vlastníka poz. p.č. 2236/7 a stavby-rodinného domu, podľa V - 15623/08 zo dňa 18.7.2008.
- Vecné bremeno spočívajúce v práve stavby na pozemku p.č.4746/83 podľa § 23 ods. 5 zák. č. 182/1993 Z.z. v prospech Polyfunkčného bytového domu s.č.4653, k.ú. Staré Mesto.
- Vecné bremeno - právo vstupu na pozemky parc.č. 8056/1, parc.č.21741 z dôvodu umiestnenia elektroenergetických stavieb a zariadení distribučnej sústavy transformačná stanica, rozvodov elektrických vedení a prípojok, káblového NN a VN vedenia, vzdušného NN a VN vedenia, v prospech ZSE Distribúcia a.s., IČO: 36361518, v zmysle znenia § 10 a § 36 Zákona č. 656/2004 Z.z. zákona o energetike v znení GP č. 1170/2011, Z-20926/11
- Vecné bremeno v zmysle § 10 a § 36 Zákona č.656/2004 Z.z. zákona o energetike v platnom znení k pozemkom C KN p.č. 21746, 21756/2, zodpovedajúce právu vstupu na uvedené pozemky v rozsahu nevyhnutnom na výkon povolenej činnosti, v súlade s geometrickým plánom č. 22/2012 uradne overeným pod č. 4772012, z dôvodu obmedzenia Vlastníckeho práva k pozemkom vybudovaním elektroenergetických zariadení distribučnej sústavy, v prospech vlastníka tohto elektroenergetického zariadenia, spoločnosť ZSE Distribúcia, a.s., IČO:36361518, so sídlom Čulenova 6, 816 47 Bratislava, Z-2128/12
- Vecné bremeno v zmysle § 10 a § 36 Zákona č.656/2004 Z.z. zákona o energetike v platnom znení k pozemkom C KN p.č. 21736/1 zodpovedajúce právu vstupu na uvedené pozemky v rozsahu nevyhnutnom na výkon povolenej činnosti, v súlade s geometrickým plánom č. 1/2012 (č.o. 48/2012), z dôvodu obmedzenia vlastníckeho práva k pozemkom vybudovaním elektroenergetických zariadení distribučnej sústavy, v prospech vlastníka tohto elektroenergetického zariadenia, spoločnosť ZSE Distribúcia, a.s., IČO:36361518), Bratislava, Z-2127/12
- Vecné bremeno - v zmysle zákona č. 195/2000 Z.z. o telekomunikáciách, v znení zákona č. 308/2000 Z.z. a zákona č. 351/2011 Z.z. o elektronických komunikáciách spočívajúce v práve zriaďiť a prevádzkovať na pozemkoch reg. C-KN parc.č.21628, 21774 verejné telekomunikačné siete (§2 ods.1 a 2 zákona o elektronických komunikáciách) a stavenie ich vedenia na cudzej nehnuteľnosti (§66 zákona o elektronických komunikáciách) v prospech oprávneného z vécneho bremena spol. RAINSIDE s.r.o. (IČO: 31386946), a to v rozsahu ustanovenia §66 ods. 1 písm. a.) zákona o elektronických komunikáciách, Z-8368/15
- Vecné bremeno in personam - povinnosť povinného z vécneho bremena na pozemku p.č.21723: a) zriadenie a uloženie stavebného objektu SO 04 NN prípojka, v rozsahu vymedzenom GP č.68/2015 (over.č. 1530/15), b) užívanie, prevádzkovanie, opravy a odstránenie NN prípojky v rozsahu vymedzenom GP č.68/2015 (over.č. 1530/15), c) vstup osôb a vjazd vozidiel z dôvodu údržby, opráv a rekonštrukcie NN prípojky budúcim oprávneným z vécneho bremena a nim povereným osobám v rozsahu a spôsobom nevyhnutným na výkon povolenej činnosti, vrátane činnosti uvedených v písm. a) a b) v rozsahu pozemku p.č. 21723 v celostv prospech Západoslvenská distribučná, a.s., IČO 36361518 podľa V-4371/16 zo dňa 6.6.2016.
- Vecné bremeno - spočívajúce v povinnosti povinného z vécneho bremena strieť na pozemku registra C KN parc.č. 12/2015 (ov.č. 2724/2015) v prospech oprávnených z vécneho bremena ako vlastníka pozemku registra C KN parc.č. 1773/8, podľa V-17100/16 zo 04.07.2016
- Vecné bremeno - spočívajúce v povinnosti povinného z vécneho bremena strieť na pozemku registra C KN parc.č. 21736/1 a) zriadenie a uloženie NN prípojky, v rozsahu vymedzenom GP č. 409/2015 (ov. č. 1398/2015), b) užívanie, prevádzkovanie, opravy a odstránenie NN prípojky (ďalej len "elektrická prípojka") k stavbe "Administratívno - obytný súbor Mýtna, Radlinského, Bratislava", a to v rozsahu vymedzenom GP č. 409/2015 (ov. č. 1398/2015), c) vstup osôb a vjazd vozidiel z dôvodu údržby, opravy a rekonštrukcie elektrickej prípojky oprávneným z vécneho bremena a nim povereným osobám v rozsahu a spôsobom nevyhnutným na výkon povolenej činnosti, vrátane činnosti uvedených v písm. a), b), v prospech Západoslvenskej distribučnej, a.s. (IČO: 36361518), podľa V-17113/16 zo 04.07.2016
- Vecné bremeno podľa § 66 ods. 1, písm. a) zákona o elektronických komunikáciách č. 351/2011 Z.z. - oprávnenie zriaďovať a prevádzkovať verejnú sieť a stavať ich vedenia na cudzej nehnuteľnosti na pozemkoch registra C KN parc.č. 21723, 21724/2, 21725/1 v prospech oprávneného z vécneho bremena spoločnosť Orange Slovensko, a.s. (IČO: 35697270), Z-21825/16
- Vecné bremeno v zmysle § 66 ods.1 písm. a) a ods. 2 zákona č. 351/2011 Z.z. o elektronických komunikáciách v platnom znení, v prospech spoločnosti Prímanet, spol. s.r.o., IČO: 35 936 142 spočívajúce v práve zriaďovať a prevádzkovať verejnú sieť a stavať ich vedenia na pozemku registra C KN parc.č. 21777; podľa Z-25524/2016
- Vecné bremeno na par. č. 21736/1 v zmysle § 66 ods.1 zákona č. 351/2011 Z.z. o elektronických komunikáciách spočívajúce zriaďovať a prevádzkovať verejnú sieť a stavať ich vedenia na cudzej nehnuteľnosti v prospech Orange Slovensko, a.s.(35697270), Z-2189/17.
- Vecné bremeno - spočívajúce v povinnosti vlastníka strieť právo: a) zriaďiť na pozemku v rámci výstavby Polyfunkčnej stavby Twin City stavbu SO A2.7000 STL, plynovod vrátane jeho ochranného a bezpečnostného pásma, ktoré predstavuje 1 m od osi priamo plynovodu v rozsahu vyznačenom GP č.100/2016, ktorý bol uradne osvedčený Okresným úradom Bratislava, katastrálnym odborom pod č.2578/16, b) prevádzkovať, zabezpečovať údržbu, opravy, rekonštrukcie, modernizácie a akékoľvek iné stavebné úpravy stavby a jej odstránenie v rozsahu vyznačenom v geometrickom pláne č.100/2016, ktorý bol uradne osvedčený Okresným úradom Bratislava, katastrálnym odborom pod č.2578/16, c) vstupe, prechodu pešo a prejazdu dopravnými prostriedkami na cele zatažené pozemky (parc. reg. C KN p.č. 21293/3)
- Vecné bremeno - distribúcia, a.s., IČO: 36910739, na základe zmluvy VV-7035/2017 zo dňa 23.05.2017
- Právo z vécneho bremena spočívajúce v práve vstupu a prechodu peši, vjazdu a prejazdu motorovými a nemotorovými vozidlami cez pozemky reg. C KN parc.č. 1044/25, 1044/115, 1044/49, 956/40, 1044/63, 1044/122 a 1044/59, v prospech vlastníka pozemkov reg. C KN parc.č. 21462/2 a 21462/20 na základe zmluvy V-15050/2017 zo dňa 06.06.2017
- Vecné bremeno - spočívajúce v práve zriadenia a uloženia kanalizačnej prípojky a dažďových kanalizácie (inžinierske siete), užívania, prevádzkovania, opravy, údržby a odstránenia inžinierskych sietí, vstupu osôb a vjazdu vozidiel z dôvodu prevádzky, údržby, opráv a rekonštrukcie inžinierskych sietí cez pozemky reg. C KN parc.č. 21793/1 a parc.č. 21793/3, v rozsahu vymedzenom v geometrickom pláne úradne overenom pod č.2065/2016, v prospech vlastníka inžinierskych sietí, a to SO 200 dažďová kanalizácia a SO 204 kanalizačná prípojka pre SO 104 v zmysle rozhodnutia ČOU-BA-OSZP-2016/093113/HUAI-5576 OÚ Bratislava, odbor statostavosti o životné prostredie, oddelenie ochrany prírody a vybraných zložiek životného prostredia, podľa V-12937/2017 zo dňa 17.07.2017
- Vecné bremeno v zmysle § 66 ods.1 písm. a) a ods. 2 zákona č. 351/2011 Z.z. o elektronických komunikáciách v platnom znení, v prospech spoločnosti Slovak Telekom, a.s., IČO: 35763469, spočívajúce v práve zriaďovať a prevádzkovať verejnú sieť a stavať ich vedenia na pozemku registra C KN parc.č. 8590/6; podľa Z-14512/2017
- Vecné bremeno spočívajúce v práve uloženia a prevádzky elektrickej prípojky, vstupu osôb a vjazdu vozidiel z dôvodu prevádzky, údržby, opráv a rekonštrukcie prípojky umiestnenej na parc.č.21623/2 v rozsahu vyznačenom v GP č.2513/2016, v prospech vlastníka pozemkov reg. C KN parc.č. 3881/3, 3881/4, podľa V-26568/2017
- Vecné bremeno podľa § 66 ods.1 písm. a) a ods. 2 zákona č.351/2011 Z.z. o elektronických komunikáciách, v platnom znení, v prospech oprávneného spoločnosti Orange Slovensko, a. s., IČO: 35697270, spočívajúce v práve zriaďovať a prevádzkovať verejnú sieť a stavať ich vedenia na pozemku registra C KN parc. č. 21774, Z-23473/2017
- 1 Vecné bremeno povinnosť vlastníkov parc.č.1867/3 ost.pl.o výmere 293 m2 a parc.č.1868/2 zast.pl.o výmere 716 m2 strieť umiestnenie inžinierskych sietí v rozsahu vyznačenom v GP 31371523-9199 v prospech DOMEX spol.s.r.o. IČO 00603376 podľa V-2210/99 zo dňa 11.6.1999.
- 1 Vecné bremeno na pozemok parc.č.21787 spočívajúce strieť uloženie horúcovodnej prípojky na pozemku v rozsahu určenom geometrickým plánom č.95/2002 zo dňa 12.11.2002 v prospech Bratislavská teplárenská, a.s., Čulenova 7, Bratislava, IČO:35823542 podľa V-628/2003 zo dňa 14.6.2004.
- 1 Vecné bremeno - pešieho prechodu, nadzemnej stavby, vedenia a uloženia inžinierskych sietí na p.č.21293/16, prechodu peši a) motorovým vozidlom cez p.č.21293/17, vybudovanie a následnú prevádzku pozemných nádrží pohon.hmot na p.č.21293/15 v prospech CROSS POINT a.s.Ba,IČO 35872951, podľa V-943/2004 zo dňa 6.7.2004.
- 1 Vecné bremeno na pozemku parc.č.21753/4 - povinnosť strieť na pozemku realizáciu a následné užívanie objektu občianskej vybavenosti a služieb súvisiacich so zástavkou MHD v prospech GREEN CUBE, s r.o., (IČO: 35 842 156) resp. tretích osôb, podľa V-2286/2002 zo dňa 26.7.2004.
- 1 Vecné bremeno na pozemok parc.č.21415/5 spočívajúce v povinnosti vlastníka uviesť do užívania pozemku strieť na tomto pozemku existujúcu stavbu vo vlastníctve Univerzitná knižnica v Bratislave, IČO:164631, podľa geometrického plánu č.332/2004 zo dňa 5.4.2004, V-20277/2004 zo dňa 27.12.2004.
- 1 Vecné bremeno strieť na par.č.7674/3 právo prechodu peši, prejazdu a vybudovania prístupovej komunikácie v prospech vlast. par.č.7697 v rozsahu vyznačenom GP 014/2003 zo dňa 17.12.2003, podľa V-633/2005 zo dňa 16.3.2005.
- 1 Vecné bremeno spočívajúce v povinnosti strieť na pozemku parc.č.21550/18 realizáciu a následné užívanie objektu občianskej vybavenosti a služieb súvisiacich so zástavkou MHD v prospech GREEN CUBE, s.r.o., IČO: 35842156, Búdkova cesta 22, Bratislava a tretích osôb, podľa V-146/03 zo dňa 10.10.2005.
- 1 Predkupné právo na dobu 5 rokov na nehnuteľnosť: pozemky parc. č. 21786/3, 21293/25, 21293/26, 21293/27, 9165/23, 9168/8, 21293/21 a 9165/22 v prospech Ballymore EUROVEA, a.s., Pribinova 1/B, Bratislava, IČO: 35825600 podľa Z-1002/05 zo dňa 6.7.2005.PVZ-3049/06.Žiadosť o zmenu adresy R-457/10 z 3.3.2010
- 1 Právo z vécneho bremena spočívajúce v práve vykonávať parkovú úpravu, vstupovať na pozemok parc.č.55 pozemok parc. č. 55 za účelom kontroly a bežnej údržby parku, vstupovať na pozemok parc.č. 55 mechanizačnými prostriedkami pri zriaďovaní a údržbe parkových úprav a zariadení v prospech vlastníka pozemku parc.č. 54, v rozsahu podľa GP č. 20/2006 zo dňa 9.5.2006, podľa V-10137/2006 z 21.9.2006

Informatívny výpis

54/66

Údaje platné k: 24.04.2018 18:00

- Vecné bremeno na pozemok parc.č.21364/4 zastavaná plocha 32m2, spočívajúce strieť umiestnenie schodov. Povinný z vécneho bremena je povinný toto užívanie strieť dovtedy, kým na tomto pozemku budú predmetné schody umiestnené, podľa V-3004/2002 zo dňa 30.4.2003.
- Vecné bremeno na par.č.497718 - 497719, povinnosť strieť užívanie až do vybudovania garáží, podľa V-1508/2002 zo dňa 14.11.2002.
- Vecné bremeno spočívajúce v povinnosti vlastníka pozemku parc.č.2465/11, 2465/12, 2465/14 strieť bytový dom a činnosti súvisiace, spojené s vlastniectvom a užívaním bytov v bytovom dome v prospech Anna Akšamitová [21.12.1920], podľa V-174/2003 zo dňa 30.7.2004
- Vecné bremeno spočívajúce v povinnosti vlastníka pozemku parc.č.2465/11, 2465/12, 2465/14 strieť bytový dom a činnosti súvisiace, spojené s vlastniectvom a užívaním bytov v bytovom dome v prospech Peter Kočan [27.07.1972], podľa V-176/2003 zo dňa 30.7.2004
- Vecné bremeno na par.č.7674/3 v rozsahu vyznačenom GP 014/2003 zo dňa 17.12.2003 –právo prechodu, prejazdu a vybud.pristupovej komunikácie v prospech vlastníka par.č.7690, podľa V-1577/2004 zo dňa 23.9.2004.
- Vecné bremeno na par.č.7785/5 (a par.č. 7785/6) podľa GP č.1120008) strieť realizáciu a následné užívanie bytového domu s polyfunkčnou vybavenosťou v prospech vlastníkov bytov a NP v bytovom dome súp.č. 7440 postavenom na pozemkoch 7785/6, 7785/7, zapísanom na LV č. 8614, k.ú. Staré mesto (podľa Z-5493/08 zo dňa 21.05.2008 a Z-2370/09 zo dňa 03.03.2009) podľa V-375/2003 zo dňa 29.9.2004, pvz 4058/04, X-170/11
- Povinnosť strieť stavbu na pozemku parc.č.8796/1 v zmysle § 23 ods.5 zákona č.182/1993 Z.z. v znení neskorších predpisov.
- Vecné bremeno - povinnosť valastníka pozemku parc.č.171/8 strieť prechod a prejazd motorovými vozidlami v prospech vlastníka pozemku parc.č.175/11 na dobu určitú, a to na 40 rokov, podľa V-2210/05 zo dňa 3.11.2005.
- Vecné bremeno povinnosť strieť na par. č.21863/2 vlastníka parc. č.9083/1, uloženie prípojky inžinierskych sietí : telefónu,vodovodná,kanalizačná,elektrická NN a VN v rozsahu záberu 56 m2 podľa geometrického plánu č.16/2002 podľa V-2924/05 zo dňa 28.12.2005
- Vecné bremeno - povinnosť strieť prechod a prejazd peši a osobnými motorovými vozidlami cez časť poz. p.č. 2237/4 v rozsahu vyznačenom GP č. 1081/2007, v prospech vlastníka poz. p.č. 2236/7 a stavby-rodinného domu, podľa V - 15623/08 zo dňa 18.7.2008.
- Vecné bremeno spočívajúce v práve stavby na pozemku p.č.4746/83 podľa § 23 ods. 5 zák. č. 182/1993 Z.z. v prospech Polyfunkčného bytového domu s.č.4653, k.ú. Staré Mesto.
- Vecné bremeno - právo vstupu na pozemky parc.č. 8056/1, parc.č.21741 z dôvodu umiestnenia elektroenergetických stavieb a zariadení distribučnej sústavy transformačná stanica, rozvodov elektrických vedení a prípojok, káblového NN a VN vedenia, vzdušného NN a VN vedenia, v prospech ZSE Distribúcia a.s., IČO: 36361518, v zmysle znenia § 10 a § 36 Zákona č. 656/2004 Z.z. zákona o energetike v znení GP č. 1170/2011, Z-20926/11
- Vecné bremeno v zmysle § 10 a § 36 Zákona č.656/2004 Z.z. zákona o energetike v platnom znení k pozemkom C KN p.č. 21746, 21756/2, zodpovedajúce právu vstupu na uvedené pozemky v rozsahu nevyhnutnom na výkon povolenej činnosti, v súlade s geometrickým plánom č. 22/2012 uradne overeným pod č. 4772012, z dôvodu obmedzenia Vlastníckeho práva k pozemkom vybudovaním elektroenergetických zariadení distribučnej sústavy, v prospech vlastníka tohto elektroenergetického zariadenia, spoločnosť ZSE Distribúcia, a.s., IČO:36361518, so sídlom Čulenova 6, 816 47 Bratislava, Z-2128/12
- Vecné bremeno v zmysle § 10 a § 36 Zákona č.656/2004 Z.z. zákona o energetike v platnom znení k pozemkom C KN p.č. 21736/1 zodpovedajúce právu vstupu na uvedené pozemky v rozsahu nevyhnutnom na výkon povolenej činnosti, v súlade s geometrickým plánom č. 1/2012 (č.o. 48/2012), z dôvodu obmedzenia vlastníckeho práva k pozemkom vybudovaním elektroenergetických zariadení distribučnej sústavy, v prospech vlastníka tohto elektroenergetického zariadenia, spoločnosť ZSE Distribúcia, a.s., IČO:36361518), Bratislava, Z-2127/12
- Vecné bremeno - v zmysle zákona č. 195/2000 Z.z. o telekomunikáciách, v znení zákona č. 308/2000 Z.z. a zákona č. 351/2011 Z.z. o elektronických komunikáciách spočívajúce v práve zriaďiť a prevádzkovať na pozemkoch reg. C-KN parc.č.21628, 21774 verejné telekomunikačné siete (§2 ods.1 a 2 zákona o elektronických komunikáciách) a stavenie ich vedenia na cudzej nehnuteľnosti (§66 zákona o elektronických komunikáciách) v prospech oprávneného z vécneho bremena spol. RAINSIDE s.r.o. (IČO: 31386946), a to v rozsahu ustanovenia §66 ods. 1 písm. a.) zákona o elektronických komunikáciách, Z-8368/15
- Vecné bremeno in personam - povinnosť povinného z vécneho bremena na pozemku p.č.21723: a) zriadenie a uloženie stavebného objektu SO 04 NN prípojka, v rozsahu vymedzenom GP č.68/2015 (over.č. 1530/15), b) užívanie, prevádzkovanie, opravy a odstránenie NN prípojky v rozsahu vymedzenom GP č.68/2015 (over.č. 1530/15), c) vstup osôb a vjazd vozidiel z dôvodu údržby, opráv a rekonštrukcie NN prípojky budúcim oprávneným z vécneho bremena a nim povereným osobám v rozsahu a spôsobom nevyhnutným na výkon povolenej činnosti, vrátane činnosti uvedených v písm. a) a b) v rozsahu pozemku p.č. 21723 v celostv prospech Západoslvenská distribučná, a.s., IČO 36361518 podľa V-4371/16 zo dňa 6.6.2016.
- Vecné bremeno - spočívajúce v povinnosti povinného z vécneho bremena strieť na pozemku registra C KN parc.č. 12/2015 (ov.č. 2724/2015) v prospech oprávnených z vécneho bremena ako vlastníka pozemku registra C KN parc.č. 1773/8, podľa V-17100/16 zo 04.07.2016
- Vecné bremeno - spočívajúce v povinnosti povinného z vécneho bremena strieť na pozemku registra C KN parc.č. 21736/1 a) zriadenie a uloženie NN prípojky, v rozsahu vymedzenom GP č. 409/2015 (ov. č. 1398/2015), b) užívanie, prevádzkovanie, opravy a odstránenie NN prípojky (ďalej len "elektrická prípojka") k stavbe "Administratívno - obytný súbor Mýtna, Radlinského, Bratislava", a to v rozsahu vymedzenom GP č. 409/2015 (ov. č. 1398/2015), c) vstup osôb a vjazd vozidiel z dôvodu údržby, opravy a rekonštrukcie elektrickej prípojky oprávneným z vécneho bremena a nim povereným osobám v rozsahu a spôsobom nevyhnutným na výkon povolenej činnosti, vrátane činnosti uvedených v písm. a), b), v prospech Západoslvenskej distribučnej, a.s. (IČO: 36361518), podľa V-17113/16 zo 04.07.2016

Informatívny výpis

53/66

Údaje platné k: 24.04.2018 18:00

- 1 Vecné bremeno spočívajúce v povinnosti strieť na pozemkoch parc.č.8274/9, 8274/12 existenciu presahujúcej budovy súpis.č.7286, strieť právo vykonávať stavebné práce súvisiace s prevádzkou a údržbou presahujúcej časti budovy, strieť na pozemku parc.č.8274/13 existenciu stavby vjazdu do rampy do podzemných garáží a stavby podzemnej trafostanice k budove a s tým spojený vstup do vjazdu do podz.garáží, strieť právo prechodu cez pozemok 8274/13, strieť právo vykonávať stavebné práce súvisiace s prevádzkou a údržbou stavby na dotknutom pozemku v prospech vlastníka stavby a budovy súpis.č.7286, podľa V-20151/07 zo dňa 10.8.2007.
- 1 Vecné bremeno - právo stavby na pozemkoch p.č. 2489/A v zmysle § 23 ods. 5 zákona č. 182/1993 Z.z.
- 1 Právo spočívajúce v povinnosti vlastníka pozemku a stavby súp.č.100478 na pozemku parc.č.103/1 strieť užívanie požiarneho únikového východu v prospech vlastníka pozemku parc.č.103/3 a 105 a stavby súp.č.478 na pozemku parc.č.103/3 a umožniť prístup k požiarnemu únikovému východu v prípade požiaru a minoritarnej úložišťa /bombový útok, ohrozenie života osôb, zrušenie neuhnutelnosti a pod/, podľa V-10762/06 zo dňa 3.8.2006
- 1 Predkupné právo na dobu 5 rokov na neuhnutelnosti: pozemky parc. č. 130/3;105 a stavbu s.p.č. 478 na p.č. 103/3 v prospech SR- Ministerstva kultúry SR, (IČO: 00165182, podľa V-5521/2008 zo dňa 6.3.2008.
- 1 Vecné bremeno spočívajúce v práve prechodu a prejazdu cez pozemok parc.č.2408/29, 2416/13 v prospech každodobých vlastníkov pozemkov parc.č.2408/32, 2416/11, podľa V-26887/08 zo dňa 24.9.2008.
- 1 Vecné bremeno - strieť uloženie inžinierskych sietí - kanalizačnej a vodovodnej prípojky na pozemkoch parc.č.3537/5, 3538/1 v prospech vlastníka pozemku parc.č.3537/4 v rozsahu vyznačenom geometrickým plánom č.87/2008 zo dňa 12.8.2008, podľa V-32371/08 zo dňa 4.12.2008.
- 1 Vecné bremeno - strieť existenciu arkíry na fasáde polyfunkčného domu Jozefská- Námestie Slobody, v rozsahu vyznačenom GP 8/2008, ktorý je vybudovaný na II. podlaží nad pozemkom p.č. 21725/1, podľa V-245/09 zo dňa 29.1.2009.
- 1 Vecné bremeno - právo zriaďovať a prevádzkovať verejnú sieť a stavať ich vedenia na pozemkoch parc.č. 21451/1, 21451/2, 21451/3 podľa § 69 ods.1 písm. a) zákona č. 610/2003 Z.z.
- 1 Vecné bremeno spočívajúce v povinnosti vlastníka parc. č. 21761/2 strieť existenciu presahu polyfunkčnej budovy ' ul.29 augusta - Polyfunkčný objekt' so súp.č. 7547 na parc.č. 9063/1,9063/2,9063/3 vo výške II. až V. nadzemného podlažia na parc.č. 21761/2 v prospech vlastníka polyfunkčnej budovy ' ul.29 augusta - Polyfunkčný objekt' súp.č. 7547 na parc.č. 9063/1,9063/2,9063/3 podľa V-35640/10 zo dňa 17.1.2011
- 1 Predkupné právo na pozemok p.č.8590/33 v prospech SR-Obvodný úrad v Bratislave, (IČO:42131111) v trvaní 5 rokov od nadobudnutia vlastníckeho práva, podľa V-17834/09 zo dňa 16.6.2011, Z-10553/11
- 1 V zmysle § 10 a § 36 zákona 656/2004 Z.z. sa zriaďuje vecné bremeno zodpovedajúce právu vstupu na pozemok parc.č. 1867/3 v rozsahu vyznačenom v GP č. 398/2011 z dôvodu vybudovania elektroenergetických zariadení distribučnej sústavy v prospech spoločnosti ZSE Distribúcia, a.s., IČO: 36 361 518, Čulenova 6, Bratislava, Z-15637/11.
- 1 Vecné bremeno - právo umiestnenia elektroenergetických stavieb a zariadení distribučnej sústavy - káblového NN vedenia na pozemkoch parc.č.835/1, 81/6, 21440/3 a právo vstupu na pozemky parc.č. 835/1, 81/6, 21440/3 v rozsahu nevyhnutnom na výkon povolených činností, právo výkonu povolených činností na pozemkoch a z dôvodu obmedzenia Vlastníckeho práva k pozemkom vybudovaním elektroenergetických zariadení distribučnej sústavy v prospech ZSE Distribúcia a.s. (IČO 36 361 518), v rozsahu podľa GP č.582/2011, v súlade s § 10 zákona č. 656/2004 Z.z. o energetike,Z-16627/11
- 1 V zmysle § 10 a § 36 zákona 656/2004 Z.z. sa zriaďuje vecné bremeno zodpovedajúce právu vstupu na pozemky parc.č. 21765, 21767, 21768/5 v rozsahu vyznačenom v GP č. 576/2011 z dôvodu vybudovania elektroenergetických zariadení distribučnej sústavy v prospech spoločnosti ZSE Distribúcia, a.s., IČO: 36 361 518, Čulenova 6, Bratislava, Z-21236/11.
- 1 Vecné bremeno - právo prechodu peši a prejazdu motorových vozidlami cez pozemok registra C KN p.č. 9165/23 v rozsahu vyznačenom v geometrickom pláne č. 3/2011 úradne overenom pod číslom 1066/2011, v právo uloženia inžinierskych sietí - dažďovej kanalizácie na pozemku registra C KN p.č. 9165/23 v rozsahu vyznačenom v geometrickom pláne č. 3/2011 úradne overenom pod číslom 1066/2011,
- 1 Práva zo zmluvy Real Estate, s.r.o. (IČO:36695777), podľa V-3362/12 zo dňa 24.2.2012
- 1 Vecné bremeno podľa § 10 a § 36 zákona č. 656/2004 Z.z. o energetike v prospech spoločnosti ZSE Distribúcia, a.s., IČO: 36 361 518 zodpovedajúce právu vstupu na pozemky registra C KN parc.č. 21414, 21415/3 v rozsahu nevyhnutnom na výkon povolených činností z dôvodu obmedzenia vlastníckeho práva k pozemkom vybudovaním elektroenergetických zariadení distribučnej sústavy, podľa GP č. 261/2012 overeny 19.1.2012 pod č. 80/2012, Z-4824/12
- 1 Vecné bremeno spočívajúce v povinnosti vlastníka pozemkov parc.č. 1151/1 a 1151/4 strieť prevádzkovanie podzemných garáží súpis.č. 7623 na pozemku parc.č. 1151/4, vrátane užívania pozemku parc.č. 1151/1, v rozsahu vyznačenom v GP č. 5/2012 (č. overenia 6/14/2012), v prospech vlastníka stavby súp.č. 7623 na pozemku parc.č. 1151/4 po dobu 40 rokov, podľa V-12853/12 zo dňa 6.6.2012
- 1 Vecné bremeno podľa § 10 a § 36 zákona č. 656/2004 Z.z.. o energetike zodpovedajúce právu vstupu na pozemky registra C KN parc.č. 21586/3, 21586/7 v rozsahu nevyhnutnom na výkon povolených činností z dôvodu obmedzenia Vlastníckeho práva k pozemkom vybudovaním elektroenergetických zariadení distribučnej sústavy, podľa GP č. 598/2011 (overený pod č. 1940/2011) v prospech spoločnosti ZSE Distribúcia, a.s. (IČO: 36 361 518), Z-3704/12
- 1 Vecné bremeno spočívajúce v práve uloženia elektrickej prípojky a elektrickej rozvodnej skrine na pozemku parc.č.2262/1 v prospech vlastníkov stavieb súpis.č.6682 na p.č.2262/12, súpis.č.6683 na p.č.2262/13, súpis.č.6684 na p.č.2262/14, súpis.č.6685 na p.č.2262/15, súpis.č.6686 na p.č.2262/20 na dobu 40 rokov od uzavretia zmluvy, v rozsahu vyznačenom GP č.35/2011 z 5.9.2011, úradne overený pod č.1793/2011 dňa 9.9.2011, podľa V-14587/12 zo dňa 28.8.2012.
- 1 Vecné bremeno spočívajúce v práve vstupu osôb a vjazdu vozidiel z dôvodu údržby, opráv a rekonštrukcie plynového potrubia, v práve uloženia a prevádzky plynového potrubia na pozemky p.č. 1151/1, 21480/1 v rozsahu vyznačenom GP č.44/2011 úradne overený dňa 1.12.2011 pod č. 2562/2011 v prospech SPP-distribúcia, a.s. IČO 35910739, podľa V-24146/12 zo dňa 11.12.2012

Informatívny výpis

55/66

Údaje platné k: 24.04.2018 18:00

- 1 Vecné bremeno - právo zriaďovať a prevádzkovať verejnú sieť a stavať ich vedenia na pozemkoch registra 'C' KN parc. č. 21526, 21389, 21377/10, 21388, 21346, 21345/1, 4226, 4227/1, 4228, 4227/1, 21773, 21774, 21586/7, 21549/1, 21549/2, 21335/27, v prospech Orange Slovensko, a.s. (IČO 35697270) v rozsahu ustanovenia § 66 ods. 1 písm. a) a ods. 2 zákona NR SR č.610/2003 Z.z. o elektronických komunikáciách, Z-19451/12.
- 1 Vecné bremeno spočívajúce v práve užívať pozemok p.č. 8663/8 v prospech vlastníka stavby so súp.č. 6494 na p.č. 8663/8, podľa V-21921/13 zo dňa 25.2.2013
- 1 Vecné bremeno - spočívajúce v práve vybudovať preložku vodovodu na pozemku parc.č. 679/13, 679/14 v prospech vlastníka pozemku parc.č. 1080/1 v rozsah vyznačenom v GP č. 4/2010 zo dňa 08.10.2010 podľa Rozh. V-19776/10 zo dňa 09.11.2010 (zmena na základe GP č.20/2012) pvz 5355/10
- 1 Vecné bremeno - spočívajúce v práve vstupu na pozemok p.č.679/13, 679/14 za účelom prístupu k preložke vodovodu, z dôvodu vykonania jej údržby a opráv po celú dobu jej životnosti v prospech vlastníka pozemku parc.č. 1080/1 v rozsah vyznačenom v GP č. 4/2010 zo dňa 08.10.2010 podľa Rozh. V-19776/10 zo dňa 09.11.2010. (zmena na základe GP č.20/2012, kedy vznikli z p.č.679/13,679/14) pvz 5355/10
- 1 Vecné bremeno - právo umiestnenia elektroenergetických stavieb a zariadení distribučnej sústavy - káblového NN vedenia na pozemku parc.č. 679/13, 679/14 a právo vstupu na pozemky parc.č. 679/13, 679/14 v rozsahu nevyhnutnom na výkon povolených činností, právo výkonu povolených činností na pozemkoch a z dôvodu obmedzenia Vlastníckeho práva k pozemkom vybudovaním elektroenergetických zariadení distribučnej sústavy v prospech ZSE Distribúcia a.s. (IČO 36 361 518), v rozsahu podľa GP č.582/2011, v súlade s § 10 zákona č. 656/2004 Z.z. o energetike,Z-16627/11 (zmena na základe GP č.20/2012, kedy vznikli z p.č.679/13,679/14) pvz 5355/10
- 1 Vecné bremeno - v prospech oprávneného Orange Slovensko, a.s., IČO: 35697270 spočívajúce v práve oprávnenia zriaďovať a prevádzkovať verejnú sieť a stavať ich vedenia na cudzej neuhnutelnosti, na pozemkoch parc.č. 21724/7,21749,21748/1, podľa ustanovenia § 66 ods.1 písm. a) zákona o elektronických komunikáciách,Z-2485/13
- 1 Vecné bremeno - v prospech oprávneného Orange Slovensko, a.s., IČO: 35697270, spočívajúce v práve oprávnenia zriaďovať a prevádzkovať verejnú sieť a stavať ich vedenia na cudzej neuhnutelnosti, na pozemkoch C-KN parc.č. 21438/5, 21439/1, 21439/3, 21440/3, podľa ustanovenia § 66 ods.1 písm. a) zákona o elektronických komunikáciách, podľa žiadosti zo dňa 28.03.2012, Z-5910/13
- 1 Vecné bremeno - strieť uloženie a prevádzku prípojky plynu na pozemku reg. C KN parc.č.678/11 k stavbe 'Polyfunkčný dom Skalná, parc.č.679/1 a 578/4', v rozsahu vyznačenom v GP č.681/12 (overený pod 1744/2012), v prospech SPP - distribúcia a.s. (IČO: 35910739), podľa V-10395/13 zo dňa 03.06.2013.
- 1 Vecné bremeno v prospech oprávneného Orange Slovensko, a.s., IČO: 35697270 v zmysle ustanovenia § 66 ods.1 písm. a) zákona č.351/2011 Z.z. o elektronických komunikáciách, t.j. oprávnenie zriaďovať a prevádzkovať verejnú sieť a stavať ich vedenia na pozemku parc.č.21352, podľa Z-4099/11
- 1 Vecné bremeno v zmysle § 66 ods. 2 zákona č. 351/2011 Z.z. o elektronických komunikáciách v platnom znení v prospech spoločnosti SWAN, a.s. (IČO: 35680202) spočívajúce v zriaďovaní a prevádzkovaní verejnej elektronickej siete a stavení ich vedenia na pozemku registra C KN parc.č. 21725/1 v rozsahu podľa GP č. 60/2015 (ov.č. 260/2015), Z-3127/15
- 1 Vecné bremeno v prospech oprávneného z vecného bremena Orange Slovensko, a.s., IČO: 35697270 v rozsahu ustanovenia § 66 ods.1 písm. a) zákona č.351/2011 Z.z. o elektronických komunikáciách, t.j. oprávnenie zriaďovať a prevádzkovať verejnú sieť a stavať ich vedenia na pozemku reg.'C' parc.č.21352, podľa Z-12275/13
- 1 Vecné bremeno - v prospech oprávneného SWAN, a.s., IČO 35680202 spočívajúce v práve uloženia inžinierskych sietí v súlade s ust. § 5 zákona č. 351/2011 Z.z. o elektronických komunikáciách na pozemku registra C KN parc.č.21725/1 podľa GP č.681/2013 (over.č. 2281/13) zo dňa 21.11.2013, Z-22893/13
- 1 Vecné bremeno - v prospech oprávneného SWAN, a.s., IČO 35680202 spočívajúce v práve uloženia inžinierskych sietí v súlade s ust. § 5 zákona č. 351/2011 Z.z. o elektronických komunikáciách na pozemku registra C KN parc.č.21549/3 podľa GP č.685/2013 (over.č. 2285/13) zo dňa 21.11.2013, Z-22894/13
- 1 Vecné bremeno - v prospech oprávneného SWAN, a.s., IČO 35680202 spočívajúce v práve uloženia inžinierskych sietí v súlade s ust. § 5 zákona č. 351/2011 Z.z. o elektronických komunikáciách na pozemku registra C KN parc.č.21761/1 podľa GP č.682/2013 (over.č. 2282/13) zo dňa 21.11.2013, Z-22895/13.
- 1 Právo z vecného bremena v zmysle § 4 ods. 1 zák. č. 66/2009 Z.z., ktorého obsahom je držba a užívanie 437/9, 443/2, 444, 456, 460/7 v prospech vlastníka stavby hradbového a parkánového múru Hlavného mesta SR Bratislavy, podľa GP č. 39/2013 (ov.č. 2466/2013), Z-2932/14
- 1 Vecné bremeno - právo stavby na pozemku registra 'C' parc.č.3284/18 podľa ustanovenia §-u 23 ods. 5 zákona 182/1993 Z.z. v platnom znení. - Z 10589/14;
- 1 Vecné bremeno - zriadené v zmysle § 66 ods. 2 zákona č. 351/2011 Z.z. zákona o elektronických komunikáciách v platnom znení v prospech spoločnosti SWAN, a.s., IČO: 35 680 202 spočívajúce v zriadení a prevádzke verejnej elektronickej komunikáčnej siete a v stavbe ich vedenia na pozemku registra C KN parc.č. 21396 podľa geometrického plánu č. 246/2014, úradne overený pod č. 1341/14 dňa 18.06.2014, Z-15102/14 zo dňa 22.07.2014
- 1 Vecné bremeno - v prospech oprávneného SWAN, a.s., IČO 35680202 spočívajúce v práve uloženia inžinierskych sietí v súlade s ust. § 5 zákona č. 351/2011 Z.z. o elektronických komunikáciách na pozemku registra C KN parc.č.21765 podľa GP č.259/2014 (over.č. 1504/14) zo dňa 10.7.2014, Z-15965/14.
- 1 Vecné bremeno - v prospech oprávneného SWAN, a.s., IČO 35680202 spočívajúce v práve uloženia inžinierskych sietí v súlade s ust. § 5 zákona č. 351/2011 Z.z. o elektronických komunikáciách na pozemku registra C KN parc.č.21769 podľa GP č.306/2014 (over.č. 1801/14) zo dňa 20.8.2014, Z-18100/14.
- 1 Vecné bremeno 'in rem' spočívajúceho v povinnosti vlastníka pozemkov registra C KN parc.č. 2465/11, 2465/12, 2465/14 strieť existenciu bytového domu so súpisným číslom 6385 na týchto pozemkoch v prospech vlastníka neuhnutelnosti bytu číslo 6 na 5.p., vchod Drolárska cesta 19 a nebytového priestoru garáže číslo CG-1 na 1.p., vchod Drolárska cesta 19 (garážové stálie č. 95) v podiele 1/20 na základe zmluvy o zriadení vecného bremena podľa V-10463/14 zo dňa 07.11.2014.

Informatívny výpis

56/66

Údaje platné k: 24.04.2018 18:00

- 1 Vecné bremeno podľa § 66 ods. 1, písm. a) zákona č. 351/2011 Z.z. - oprávnenie zriaďovať a prevádzkovať verejnú sieť a stavať ich vedenia na pozemkoch registra C KN parc.č.21526, 21525 v prospech oprávneného z vecného bremena RAINSIDE s.r.o., IČO: 31386946, Z-17814/14
- 1 Vecné bremeno - v zmysle §66 ods. 2 zákona č. 351/2011 Z.z. zákona o elektronických komunikáciách v platnom znení v prospech spoločnosti SWAN, a.s., IČO: 35 680 202 spočívajúce v zriaďovaní a prevádzkovaní verejnej elektronickej komunikačnej siete a stavani ich vedenia na pozemkoch evidovaných v registri C KN parc.č. 21752/9 podľa Z-20517/14
- 1 Vecné bremeno podľa § 66 ods. 1, písm. a) zákona č. 351/2011 Z.z. - oprávnenie zriaďovať a prevádzkovať verejnú sieť a stavať ich vedenia na pozemkoch registra C KN parc.č. 21293/3, 21793/1, 21786/2, 21863/2, 21761/1, v prospech oprávneného z vecného bremena Orange Slovensko, a.s. (IČO: 35697270), Z-20789/14
- 1 Vecné bremeno spočívajúce v povinnosti strieť na pozemkoch parc.č. 8895, 8897, 21339/3, 21341, 21345/1, 21788/1:
- a) zriadenie a uloženie elektroenergetickej stavby,
- b) užívanie, prevádzkovanie, údržbu, opravy, úpravy, rekonštrukcie, modernizácie a akékoľvek iné stavebné úpravy elektroenergetickej stavby a jej odstránenie,
- c) vstup, prechod peši a prejazd motorovými a nemotorovými dopravnými prostriedkami, strojmi a mechanizmami za účelom výkonu činnosti v čl. 4, odsek 4.1, bod a), b) zmluvy v rozsahu GP č. 20/2014, over.č. 2403/2014 v prospech Západoslovenská distribučná, a.s. IČO: 36361518 podľa V-29998/14
- 1 Vecné bremeno 'in personam' spočívajúce v povinnosti každodobého vlastníka pozemkov p.č. 1050/29 a 21462/21 strieť: a) existenciu zriadenie a uloženie, užívanie a prevádzkovanie, opravy, odstránenie inžinierskych sietí - Preložky plynárskeho zariadenia Oprávneného z vecného bremena - stavebný objekt: SO P 100 prekládka sŕt plynovodu DN 200 na Žizkova ulici, ktorý je súčasťou stavby: "Polyfunkčné mestské centrum Zuckermandel, celok Žizkova Bratislava - preložky inžinierskych sietí, ich ochranných a bezpečnostných pásiem, údržbu, prevádzku a rekonštrukcie týchto zariadení, a to v rozsahu vymedzenom GP č. 204/2014; úrad. overeným dňa 19.09.2014 pod č. 2023/2014, b) prechod a prejazd zamestnancov a vozidiel za účelom údržby a opravy Preložky plynárskeho zariadenia, a to v celom rozsahu v prospech SPP-distribúcia, a.s., IČO: 35910739, podľa V-33105/14 zo dňa 19.01.2015
- 1 Vecné bremeno 'in rem' spočívajúce v práve prechodu peších, prejazdov motorových vozidiel a uloženia a údržby inžinierskych sietí cez pozemok p.č. 21526/4 v prospech vlastníka bytov sup.č. 1655 na p.č. 2763/4 a pozemkov p.č. 2763/6, 2763/4, 2763/7, 2763/5, 2763/9 a stavby súp. č. 6273 na p.č. 2763/6, súp.č. 6272 na p.č. 2763/5, súp.č. 2153 na p.č. 2763/9 podľa V-27630/14 zo dňa 19.1.2015
- 1 Vecné bremeno in rem spočívajúce v práve uloženia a prevádzky stavebného objektu SO O3 prípojky NN a vstupeu osôb a vjazdu vozidiel z dôvodu údržby, opráv a rekonštrukcie prípojky NN v rozsahu vyznačenom GP č. 34/2014 overeným dňa 24.6.2014 pod por.č. 1322/2014 cez pozemok parcely registra C KN p.č. 21595 v prospech vlastníka stavby obj. SO O3- Senická, s.r.o. IČO 46390839, podľa V-31208/14 zo dňa 5.2.2015
- 1 Vecné bremeno v prospech oprávneného Orange Slovensko, a.s., IČO 35697270 v zmysle ustanovenia § 66 ods. 1 písm. a) zákona č.351/2011 Z.z. o elektronických komunikáciách, t.j. oprávnenie zriaďovať a prevádzkovať verejnú sieť a stavať ich vedenia na pozemku registra C KN parc.č.21793/1, podľa Z-1348/15.
- 1 Vecné bremeno spočívajúce v práve zriadenia a uloženia prípojky NN, užívania, prevádzkovania, opravy a odstránenia prípojky NN k stavbe 'Inžinierske siete vedené v Břeclavskej ulici- Objekt SO-01 NN prípojka' k nehnuteľnostiam pozemky registra C KN p.č. 2861/1, 21580, 21628 v rozsahu vymedzenom GP č. 622/2012 na vyznačenie vecného bremena overený dňa 10.10.2012 pod č. 2007/2012 v prospech Západoslovenská distribučná, a.s. IČO 36361518 pod V-3276/15 zo dňa 11.3.2015
- 1 Vecné bremeno podľa § 66 ods.1 písm. a) zákona č. 351/2011 Z.z. o elektronických komunikáciách povinnosť umožniť zriaďovať a prevádzkovať verejnú telekomunikačnú sieť a stavať ich vedenia na cudzích pozemkoch registra C KN parc. č. 21760/1, 21450/1, 21439/3, 21438/5, 1022/6, 21462/20, 1000/3, 21466/2, 21466/7, 21466/6, 21466/3, 22370/13, 22370/15, 22370/15, 22372/14, v prospech RAINSIDE s.r.o. (IČO 31386946), Z-2940/15 - P.vz 2277/15; podľa GP č.1201/2015 (over.č.2828/2015) pozemok parc.č.22372/14 rozdelený, novovzniknuté parc.č.22372/12, 22372/13, Z-19558/16
- 1 Vecné bremeno v rozsahu ustanovenia § 66 ods. 1 písm. a) zákona o elektronických komunikáciách, t.j. oprávnenie zriaďovať a prevádzkovať verejnú sieť a stavať ich vedenia na cudzej nehnuteľnosti, v prospech oprávneného Orange Slovensko a.s., IČO 35697270 na pozemok reg. CKN p.č. 21741, 8056/1, podľa Z-6906/15.
- 1 Vecné bremeno v zmysle § 66 ods.2 zákona č. 351/2011 o elektronických komunikáciách v platnom znení v prospech spoločnosti VNET, a.s., IČO: 35845007, spočívajúce v zriaďovaní a prevádzkovaní verejnej elektronickej komunikačnej siete a stavani ich vedenia na pozemku evidovanom v registri C KN parc.č. 21335/1, 21759/3, v rozsahu uvedenom v GP č. 126/2015, úrad. overenom dňa 16.4.2015 pod č. 694/2015, Z-11920/15
- 1 Vecné bremeno - spočívajúce v povinnosti povinného z vecného bremena ako vlastníka zatažených pozemkov registra C KN parc.č. 3741/1, ostatné plochy o výmere 767 m<sup>2</sup> parc.č. 21625, zastavané plochy a nádvorja o výmere 404m<sup>2</sup> strieť na časti predmetných pozemkov v rozsahu vyznačenom v geometrickom pláne úradne overenom okresným úradom pod č. 2535/14 zriadenie a uloženie distribučných rozvodov vysokého a nízkeho napätia a užívanie a prevádzkovanie, opravy a odstránenie rozvodov k stavbe 'Rezidencia Slávin - Novostavba BD na Okružníkej ul. Bratislava',
- spočívajúce v povinnosti povinného z vecného bremena strieť vstup osôb a vjazd vozidiel z dôvodu údržby, opráv a rekonštrukcie rozvodov oprávnený z vecného bremena a ním povoreným osobám a to na zataženom pozemku parc.č. 21625, zastavané plochy a nádvorja o výmere 404 m<sup>2</sup> v celom jeho rozsahu a na zataženom pozemku parc.č. 3741/1, ostatné plochy o výmere 767 m<sup>2</sup> v rozsahu vyznačenom v geometrickom pláne úradne overenom okresným úradom pod č.2535/14 spôsobom nevyhnutným na výkon povolennej činnosti v prospech oprávneného z vecného bremena: Západoslovenská distribučná, a.s., IČO: 36361518, podľa V-17575/15 zo dňa 20.07.2015
- 1 Vecné bremeno spočívajúce v povinnosti povinného z vecného bremena ako vlastníka zatažených pozemkov registra C KN parc.č.3146, parc.č.2154/11 -strieť na časti predmetných pozemkov v rozsahu vyznačenom v geometrickom pláne č.321/2012 (úradne overený pod č.1055/2012) zriadenie a uloženie prípojky NN a užívanie, prevádzkovanie, opravy a odstránenie prípojky NN k stavbe 'Pristavba a prestavba objektu, Kuzmányho 3, Bratislava':
- strieť v celom rozsahu zatažených pozemkov vstup osôb a vjazd vozidiel z dôvodu užívania, prevádzky, údržby, opráv a rekonštrukcie prípojky NN;
- v prospech oprávneného z vecného bremena Západoslovenská distribučná, a.s., IČO:36361518, podľa V-18165/15 zo dňa 22.07.2015
- 1 Vecné bremeno - spočívajúce v povinnosti povinného z vecného bremena strieť na pozemkoch parc.č. 21415/3 a parc.č. 21415/5 uloženie a prevádzku stavebného objektu SO O3 - Prípojka NN a TS 05 Prípojka dieselaagregátu k stavbe 'Stavebné úpravy objektu Klarinská 3-5 pre technologické a administratívne účely' a to v rozsahu vymedzenom geometrickým plánom úradne overeným okresným úradom pod č.2945/2014 v prospech vlastníka pozemku parc.č. 347 a stavby súpis.č. 263 na parc.č. 347, podľa V-18159/15 zo dňa 12.08.2015
- 1 Vecné bremeno - spočívajúce v práve uloženia a prevádzky prípojky k stavbe 'Viacgeneračný rodinný dom Bratislava' cez pozemok registra C KN parc. č. 21581 v rozsahu geometrického plánu č. 1456/2014 v prospech vlastníka pozemkov registra C KN parc. č. 4216/3,4,5, 4217 a stavby súč. 7837 na parc. č. 4216/3 podľa V-25503/15 zo dňa 13.10.2015,
- 1 Vecné bremeno - spočívajúce v povinnosti povinného z vecného bremena strieť na pozemkoch parc.č. (GP /6/2015, ov.č. 908/2015, z p.č. 4216/1, 4217 vznikli p.č. 4216/3,4,5, 4217, stavba s.č. 103376 na p.č. 4216/1 sa zmenila na stavbu s.č. 7837 na p.č. 4216/3, Z-9610/2017)
- 1 Vecné bremeno - spočívajúce v práve vstupeu osôb a vjazdu vozidiel z dôvodu prevádzky, údržby, opráv a rekonštrukcie elektrickej prípojky v celom rozsahu na pozemku registra C KN parc. č. 21581 v prospech vlastníka pozemkov registra C KN parc. č. 4216/3,4,5, 4217 a stavby súč. 7837 na parc. č. 4216/3 podľa V-25503/15 zo dňa 13.10.2015,
- 1 Vecné bremeno v prospech oprávneného Orange Slovensko, a.s., IČO: 35697270 v zmysle ustanovenia § 66 ods. 1 písm. a) zákona č.351/2011 Z.z. o elektronických komunikáciách, t.j. oprávnenie zriaďovať a prevádzkovať verejnú sieť a stavať ich vedenia na pozemku registra CKN parc.č.21863/2, 21293/16, 21293/18, podľa Z-7171/16
- 1 Vecné bremeno - v prospech Slovak Telekom, a.s. (IČO 35763469), oprávnenie zriaďovať a prevádzkovať verejnú telekomunikačnú sieť a stavať ich vedenia na cudzej nehnuteľnosti na pozemkoch registra C KN parc. č. 22344/7, 20441/4, 2041/2, 2042/3 a to v rozsahu ustanovenia § 66 ods. 1 písm. a) zákona 351/2011 Z. z. o elektronických komunikáciách, Z-22790/15.
- 1 Vecné bremeno - v prospech Orange Slovensko, a.s. (IČO 35697270), oprávnenie zriaďovať a prevádzkovať verejnú telekomunikačnú sieť a stavať ich vedenia na cudzej nehnuteľnosti na pozemku registra C KN parc. č. 21760/1 a to v rozsahu ustanovenia § 66 ods. 1 písm. a) zákona 351/2011 Z. z. o elektronických komunikáciách, Z-2817/16.
- 1 Vecné bremeno - opravy a prevádzky prípojky vodovodu a plynu na pozemku registra C KN parc. č. 1064/1 v rozsahu vymedzenom geometrickým plánom č. 80/2015 (ov. č. 1206/2015) v prospech vlastníka pozemku registra C KN parc. č. 1078/5, podľa V-31675/15 z 29.02.2016
- 1 Vecné bremeno k pozemkom parc.č. 956/22, 956/25, 1000/6, 1022/6, 21462/20 a 21466/4, spočívajúce v práve: - uloženia stavebných objektov SO P1 prekládka vodovodu 2xDN 800 a SO P4 prekládka DN 400 pri vežiakoch, - užívania, prevádzkovania, opravy a odstránenia prekládky inžinierskych sietí, - vstupeu osôb a vjazdu vozidiel z dôvodu údržby, opráv a rekonštrukcie prekládky inžinierskych sietí vrátane pásna ochrany vodovodného a kanalizačného potrubia a obmedzení určených v § 19 ods. 5 zákona č. 442/2002 Z.z. o verejných vodovodoch a verejných kanalizáciách,
- k stavbe 'polyfunkčné centrum Zuckermandel, celok Žizkova, Bratislava' v rozsahu vyznačenom v geometrickom pláne č.602/2015 zo dňa 11.06.2015 úradne overenom dňa 18.06.2015 pod č.1244/2015, v prospech Bratislavská vodárske spoločnosť, a.s., IČO:35850370, podľa V-4470/16
- 1 Vecné bremeno spočívajúce v práve zriaďovať a prevádzkovať verejnú sieť a stavať ich vedenia na pozemkoch reg. C-KN parc.č. 2823/4, 2823/4 v rozsahu ustanovenia § 66 ods.1 písm.a) zákona o elektronických komunikáciách v prospech Orange Slovensko, a.s., IČO: 35697270, podľa Z-2007/16.
- 1 Vecné bremeno v rozsahu ustanovenia § 66 ods. 1 písm. a) zákona o elektronických komunikáciách, t.j. oprávnenie zriaďovať a prevádzkovať verejnú sieť a stavať ich vedenia na cudzej nehnuteľnosti, v prospech oprávneného Orange Slovensko a.s., IČO 356697270 na pozemky reg. CKN p.č. 2271/1, 2275/6, podľa Z-2013/16.
- 1 Vecné bremeno spočívajúce v práve zriaďovať a prevádzkovať verejnú sieť (§ 2 ods. 1 a 2 zákona o elektronických komunikáciách) a stavať ich vedenia (§ 2 ods. 13 zákona o elektronických komunikáciách) na pozemku registra C KN parcelné číslo 21767 v prospech oprávneného: Orange Slovensko, a.s., (IČO: 35 697 270), a to v rozsahu ustanovenia § 66 ods. 1 písm. a) zákona o elektronických komunikáciách zo dňa 15.02.2016, Z-3134/16
- 1 Vecné bremeno v zmysle § 66 ods.2 zákona č.351/2011 Z.z. zákona o elektronických komunikáciách, v platnom znení, v prospech oprávneného SWAN, a.s., IČO 47258314 spočívajúce v zriaďovaní a prevádzkovaní verejnej elektronickej komunikačnej siete a stavani ich vedenia na pozemkoch registra C KN parc. č. 21764, 21768/5, 8684/1 podľa geometrického plánu č.116/2016, č.over. 544/2016, Z-6405/16

Informatívny výpis

58/66

Údaje platné k: 24.04.2018 18:00

Informatívny výpis

57/66

Údaje platné k: 24.04.2018 18:00

- 1 Vecné bremeno - právo zriadenia a uloženia stavebných objektov SO 03 - Vodovodná prípojka, SO 04 Prípojka späškovéj kanalizácie, SO 05-Prípojka NTL plynu a SO 06-Prípojka NN, v práve užívania, prevádzkovania, opravy a odstránenia prípojok inžinierskych sietí k stavbe Ateliér s Rodinný dom na pozemku reg. CKN p.č. 3878/1, 21623/2 v rozsahu vyznačenom v geometrickom pláne č. 31/2015, v práve vstupu osôb a vjazdu vozidiel z dôvodu údržby, opráv a rekonštrukcie prípojok inžinierskych sietí na pozemky reg. CKN p.č. 3878/1, 21623/2 v prospech vlastníka pozemku reg. CKN p.č. 3837/3, podľa V-9240/16 zo dňa 5.5.2016
- 1 Vecné bremeno - právo zriaďovať a prevádzkovať verejnú sieť a stavať ich vedenia na pozemku registra C' KN parcelné číslo 21765, v prospech Orange Slovensko, a.s. (IČO: 35 697 270) v rozsahu ustanovenia § 66 ods. 1. písm. a) a ods. 2. zákona NR SR č.610/2003 Z. z. o elektronických komunikáciách, Z-6805/16
- 1 Vecné bremeno - v prospech Slovak Telekom, a.s. (IČO 35763469), oprávnenie zriaďovať a prevádzkovať verejnú telekomunikačnú sieť a stavať ich vedenia na dotknutej nehnuteľnosti na pozemkoch registra C KN parc. č. 21760/1, 21863/2 a to v rozsahu ustanovenia § 66 ods. 1 písm.a) zákona č. 351/2011 Z. z. o elektronických komunikáciách, Z-5859/16.
- 1 Vecné bremeno v zmysle § 66 ods. 2 zákona č. 351/2011 Z.z. o elektronických komunikáciách v platnom znení v prospech spoločnosti SWAN, a.s., IČO: 47258314, spočívajúce v zriaďovaní a prevádzkovaní elektronickej komunikačnej siete a stavaní ich vedenia na pozemku evidovanom v registri C KN parc.č. 21736/1, v rozsahu uvedenom v GP č. 123-1/2016, úrad. overením dňa 22.03.2016 pod č. 545/2016, Z-5964/16
- 1 Vecné bremeno v rozsahu ustanovenia § 66 ods. 1 písm. a) zákona o elektronických komunikáciách spočívajúce v oprávnení zriaďovať a prevádzkovať verejnú sieť a stavať ich vedenia na cudzej nehnuteľnosti v prospech Orange Slovensko, a.s. IČO: 35697270 na pozemkoch registra C' 21502/1, 21502/2, 21480/1, 21485, 21483, 21526/3, Z-7785/16.
- 1 Vecné bremeno v prospech spoločnosti Slovak Telekom, a.s., IČO 35763469, v zmysle ustanovenia § 66 ods. Zsákona č.351/2011 Z.z. o elektronických komunikáciách, t.j. oprávnenie zriaďovať a prevádzkovať verejnú sieť a stavať ich vedenia na cudzej nehnuteľnosti, s výkonom práva vecného bremena sú spojené oprávnenia vstúpiť do súvislosti so zriaďovaním, prevádzkovaním, opravami a údržbou vedení na nehnuteľnosti na pozemku C KN parc.č.21768/1 a 21768/8 a vykonávať nevyhnutné úpravy pôdy a jej porastu, najmä odstránovať a okliešňovať stromy a iné porasty ohrožujúce bezpečnosť pozemku, Z-8799/16
- 1 Vecné bremeno - v prospech oprávneného SWAN, a.s., IČO 47258314 spočívajúce v zriaďovaní a prevádzkovaní verejnej elektronickej komunikačnej siete a stavaní ich vedenia vo vyznačenom rozsahu GP č.193/2016 (over.č. 1034/16) zo dňa 23.5.2016 v súlade s ust. § 66 ods.2) zákona č. 351/2011 Z.z. o elektronických komunikáciách na pozemoch registra C KN parc.č.3284/12, 3284/13, 21546/1 podľa zázpisu o zápisu vecného bremena, Z-11478/16.
- 1 Vecné bremeno - v prospech Orange Slovensko, a.s. (IČO 35697270), oprávnenie zriaďovať a prevádzkovať verejnú telekomunikačnú sieť a stavať ich vedenia na cudzej nehnuteľnosti na pozemkoch registra C KN parc. č. 21718, 21719, 21552/8 a to v rozsahu ustanovenia § 66 ods. 1 písm. a) zákona 351/2011 Z. z. o elektronických komunikáciách, Z-9918/16.
- 1 Vecné bremeno - v prospech Orange Slovensko, a.s. (IČO 35697270), oprávnenie zriaďovať a prevádzkovať verejnú sieť a stavať ich vedenia na cudzej nehnuteľnosti na pozemkoch registra C KN parc. č. 21502/3, 21502/2, 21480/1, 21485, 21483, 21526/3 a to v rozsahu ustanovenia § 66 ods. 1 písm. a) zákona 351/2011 Z. z. o elektronických komunikáciách, Z-9903/16.
- 1 Vecné bremeno v zmysle § 66 ods.2 zákona č.351/2011 Z.z. zákona o elektronických komunikáciách, v platnom znení, v prospech oprávneného SWAN, a.s., IČO 47258314 spočívajúce v zriaďovaní a prevádzkovaní verejnej elektronickej komunikačnej siete a stavaní ich vedenia na pozemkoch registra C KN parc. č. 8684/1, 8684/3 podľa geometrického plánu č.262/16, č. over. 1520/16, Z-16687/16
- 1 Vecné bremeno spočívajúce v povinnosti povinného z vecného bremena ako vlastníka zatažených pozemkov p.č. 4433/67 a p.č. 4433/206 strieť:
- a) zriadenie, prevádzkovanie, údržbu, opravy, úpravy a odstránenie inžinierskych sietí
- b) užívanie, prevádzkovanie, údržbu, opravy, úpravy a odstránenie inžinierskych sietí k stavbe 'Bytové domy, Drotárska cesta, Bratislava-Machnác, stavebný objekt SO 19 Miestne siete NN - 2.etapa', a to v rozsahu vymedzenom GP č. 37/2016, úrad. overením dňa 22.04.2016 pod č. 780/16,
- c) vstup osôb a vjazd vozidiel z dôvodu údržby, opráv a rekonštrukcie inžinierskych sietí budúcim oprávneným z vecného bremena a nim povereným osobám v rozsahu a spôsobom nevyhnutným na výkon povlenej činnosti, vrátane činnosti uvedených v písm. a) a b) v rozsahu vymedzenom GP č. 37/2016, úrad. overením dňa 22.04.2016 pod č. 780/16 v prospech: Západoslovenská distribučná, a.s., IČO: 36361518, podľa V-23358/16 zo dňa 30.08.2016
- 1 Vecné bremeno in personam spočívajúce v povinnosti strieť na pozemku parc.č.2401/23 :
- a) zriadenie a uloženie stavebného objektu SO 05 NN prípojka
- b) užívanie, prevádzkovanie, opravy a odstránenie NN prípojky
- c) vstup oprávnených osôb a vjazd vozidiel z dôvodu údržby, opráv, rekonštrukcie NN prípojky v rozsahu a spôsobom nevyhnutným na výkon povlenej činnosti, vrátane činnosti uvedených v bode a) a b) v prospech Západoslovenská distribučná, a.s. (IČO 36361518), podľa V-21151/16 zo dňa 6.9.2016
- 1 Vecné bremeno v zmysle § 66 ods. 1 písm. a) a ods. 2 zákona č. 351/2011 Z.z. o elektronických komunikáciách, v platnom znení, v prospech spoločnosti Primanet, spol. s r.o. (IČO 35936142), spočívajúce v práve zriaďovať a prevádzkovať verejnú sieť a stavať ich vedenia na pozemkoch registra C KN parc. č. 21725/1, 21737/1, Z-12712/16
- 1 Vecné bremeno v zmysle § 66 ods. 1 písm. a) a ods. 2 zákona č. 351/2011 Z.z. o elektronických komunikáciách, v platnom znení, v prospech spoločnosti Primanet, spol. s r.o. (IČO 35936142), spočívajúce v práve zriaďovať a prevádzkovať verejnú sieť a stavať ich vedenia na pozemku registra C KN parc.č. 21745, Z-15407/16
- 1 Vecné bremeno v zmysle § 66 ods. 1 písm. a) a ods. 2 zákona č. 351/2011 Z.z. o elektronických komunikáciách v platnom znení, v prospech spoločnosti Primanet, spol. s r.o., IČO: 35936142, spočívajúce v práve zriaďovať a prevádzkovať verejnú sieť a stavať ich vedenia na pozemku registra C KN parc.č. 21723, Z-15403/16
- 1 Vecné bremeno v zmysle § 66 ods.1 písm. a) a ods.2 zákona č.351/2011 Z.z. o elektronických komunikáciách v platnom znení v prospech spoločnosti Primanet, spol. s r.o., IČO: 35936142, spočívajúce v práve zriaďovať a prevádzkovať verejnú sieť a stavať ich vedenia na pozemku registra C KN parc.č. 21748/2, Z-15404/16
- 1 Vecné bremeno - v zmysle § 66 ods. 1 písm. a) a ods. 2 zákona č. 351/2011 Z.z. o elektronických komunikáciách, v platnom znení, v prospech spoločnosti Primanet, spol. s r.o., IČO: 35936142, spočívajúce v práve zriaďovať a prevádzkovať verejnú sieť a stavať ich vedenia na pozemkoch registra C KN parc.č. 21388/2, 21339/3, (GP 76/05, over.č. I-216/2005, z p.č. 21387/1,2, R-6130/2016)
- 1 Zákonné vecné bremeno v zmysle § 66 ods. 1 písm.a) a ods. 2 zákona č. 351/2011 Z.z. o elektronických komunikáciách, v platnom znení, v prospech spoločnosti Primanet, spol. s r.o., IČO 35936142, spočívajúce v práve zriaďovať a prevádzkovať verejnú sieť a stavať ich vedenia na pozemkoch registra C KN parc.č. 21387/1, 2, Z- 27336/16
- 1 Zákonné vecné bremeno v zmysle § 66 ods. 1 písm.a) a ods. 2 zákona č. 351/2011 Z.z. o elektronických komunikáciách, v platnom znení, v prospech spoločnosti Primanet, spol. s r.o., IČO: 35936142, spočívajúce v práve zriaďovať a prevádzkovať verejnú sieť a stavať ich vedenia na pozemkoch registra C KN parc.č. 21443, 21444, Z-27318/16
- 1 Vecné bremeno podľa § 66 ods.1 písm. a) a ods. 2 zákona č.351/2011 Z.z.o elektronických komunikáciách, v platnom znení, v prospech spoločnosti Primanet, spol. s r.o., IČO: 35936142, spočívajúce v práve zriaďovať a prevádzkovať verejnú sieť a stavať ich vedenia na pozemkoch registra C KN parc.č. 21443, 21444
- 1 Zariadenie a uloženie stavebného objektu SO 09 'prípojka NN', užívanie, prevádzkovanie, opravy a odstránenie prípojky NN v rozsahu vymedzenom GP č. 244/2016 overovací č. 1782/2016, za tým účelom a z dôvodu vstupu oprávnených osôb a vjazd vozidiel na pozemky CKN parc.č. 21443, 21444 v prospech Západoslovenská distribučná, a.s., IČO: 36361518 podľa V-9427/17 zo dňa 09.05.2017
- 1 'Vecné bremeno v zmysle § 66 ods. 1 písm. a) a ods. 2 zákona č. 351/2011 Z. z. o elektronických komunikáciách, v platnom znení, v prospech spoločnosti Primanet, spol. s r.o., IČO: 35 936 142, spočívajúce v práve zriaďovať a prevádzkovať verejnú sieť a stavať ich vedenia na pozemku registra C KN parcelné číslo 21778', Z-4579/2017

- 1 Vecné bremeno - právo zriadenia a uloženia stavebných objektov SO 03 - Vodovodná prípojka, SO 04 Prípojka späškovéj kanalizácie, SO 05-Prípojka NTL plynu a SO 06-Prípojka NN, v práve užívania, prevádzkovania, opravy a odstránenia prípojok inžinierskych sietí k stavbe Ateliér s Rodinný dom na pozemku reg. CKN p.č. 3878/1, 21623/2 v rozsahu vyznačenom v geometrickom pláne č. 31/2015, v práve vstupu osôb a vjazdu vozidiel z dôvodu údržby, opráv a rekonštrukcie prípojok inžinierskych sietí na pozemky reg. CKN p.č. 3878/1, 21623/2 v prospech vlastníka pozemku reg. CKN p.č. 3837/3, podľa V-9240/16 zo dňa 5.5.2016
- 1 Vecné bremeno - právo zriaďovať a prevádzkovať verejnú sieť a stavať ich vedenia na pozemku registra C' KN parcelné číslo 21765, v prospech Orange Slovensko, a.s. (IČO: 35 697 270) v rozsahu ustanovenia § 66 ods. 1. písm. a) a ods. 2. zákona NR SR č.610/2003 Z. z. o elektronických komunikáciách, Z-6805/16
- 1 Vecné bremeno - v prospech Slovak Telekom, a.s. (IČO 35763469), oprávnenie zriaďovať a prevádzkovať verejnú telekomunikačnú sieť a stavať ich vedenia na dotknutej nehnuteľnosti na pozemkoch registra C KN parc. č. 21760/1, 21863/2 a to v rozsahu ustanovenia § 66 ods. 1 písm.a) zákona č. 351/2011 Z. z. o elektronických komunikáciách, Z-5859/16.
- 1 Vecné bremeno v zmysle § 66 ods. 2 zákona č. 351/2011 Z.z. o elektronických komunikáciách v platnom znení v prospech spoločnosti SWAN, a.s., IČO: 47258314, spočívajúce v zriaďovaní a prevádzkovaní elektronickej komunikačnej siete a stavaní ich vedenia na pozemku evidovanom v registri C KN parc.č. 21736/1, v rozsahu uvedenom v GP č. 123-1/2016, úrad. overením dňa 22.03.2016 pod č. 545/2016, Z-5964/16
- 1 Vecné bremeno v rozsahu ustanovenia § 66 ods. 1 písm. a) zákona o elektronických komunikáciách spočívajúce v oprávnení zriaďovať a prevádzkovať verejnú sieť a stavať ich vedenia na cudzej nehnuteľnosti v prospech Orange Slovensko, a.s. IČO: 35697270 na pozemkoch registra C' 21502/1, 21502/2, 21480/1, 21485, 21483, 21526/3, Z-7785/16.
- 1 Vecné bremeno v prospech spoločnosti Slovak Telekom, a.s., IČO 35763469, v zmysle ustanovenia § 66 ods. Zsákona č.351/2011 Z.z. o elektronických komunikáciách, t.j. oprávnenie zriaďovať a prevádzkovať verejnú sieť a stavať ich vedenia na cudzej nehnuteľnosti, s výkonom práva vecného bremena sú spojené oprávnenia vstúpiť do súvislosti so zriaďovaním, prevádzkovaním, opravami a údržbou vedení na nehnuteľnosti na pozemku C KN parc.č.21768/1 a 21768/8 a vykonávať nevyhnutné úpravy pôdy a jej porastu, najmä odstránovať a okliešňovať stromy a iné porasty ohrožujúce bezpečnosť pozemku, Z-8799/16
- 1 Vecné bremeno - v prospech oprávneného SWAN, a.s., IČO 47258314 spočívajúce v zriaďovaní a prevádzkovaní verejnej elektronickej komunikačnej siete a stavaní ich vedenia vo vyznačenom rozsahu GP č.193/2016 (over.č. 1034/16) zo dňa 23.5.2016 v súlade s ust. § 66 ods.2) zákona č. 351/2011 Z.z. o elektronických komunikáciách na pozemoch registra C KN parc.č.3284/12, 3284/13, 21546/1 podľa zázpisu o zápisu vecného bremena, Z-11478/16.
- 1 Vecné bremeno - v prospech Orange Slovensko, a.s. (IČO 35697270), oprávnenie zriaďovať a prevádzkovať verejnú telekomunikačnú sieť a stavať ich vedenia na cudzej nehnuteľnosti na pozemkoch registra C KN parc. č. 21718, 21719, 21552/8 a to v rozsahu ustanovenia § 66 ods. 1 písm. a) zákona 351/2011 Z. z. o elektronických komunikáciách, Z-9918/16.
- 1 Vecné bremeno - v prospech Orange Slovensko, a.s. (IČO 35697270), oprávnenie zriaďovať a prevádzkovať verejnú sieť a stavať ich vedenia na cudzej nehnuteľnosti na pozemkoch registra C KN parc. č. 21502/3, 21502/2, 21480/1, 21485, 21483, 21526/3 a to v rozsahu ustanovenia § 66 ods. 1 písm. a) zákona 351/2011 Z. z. o elektronických komunikáciách, Z-9903/16.
- 1 Vecné bremeno v zmysle § 66 ods.2 zákona č.351/2011 Z.z. zákona o elektronických komunikáciách, v platnom znení, v prospech oprávneného SWAN, a.s., IČO 47258314 spočívajúce v zriaďovaní a prevádzkovaní verejnej elektronickej komunikačnej siete a stavaní ich vedenia na pozemkoch registra C KN parc. č. 8684/1, 8684/3 podľa geometrického plánu č.262/16, č. over. 1520/16, Z-16687/16
- 1 Vecné bremeno spočívajúce v povinnosti povinného z vecného bremena ako vlastníka zatažených pozemkov p.č. 4433/67 a p.č. 4433/206 strieť:
- a) zriadenie, prevádzkovanie, údržbu, opravy, úpravy a odstránenie inžinierskych sietí
- b) užívanie, prevádzkovanie, údržbu, opravy, úpravy a odstránenie inžinierskych sietí k stavbe 'Bytové domy, Drotárska cesta, Bratislava-Machnác, stavebný objekt SO 19 Miestne siete NN - 2.etapa', a to v rozsahu vymedzenom GP č. 37/2016, úrad. overením dňa 22.04.2016 pod č. 780/16,
- c) vstup osôb a vjazd vozidiel z dôvodu údržby, opráv a rekonštrukcie inžinierskych sietí budúcim oprávneným z vecného bremena a nim povereným osobám v rozsahu a spôsobom nevyhnutným na výkon povlenej činnosti, vrátane činnosti uvedených v písm. a) a b) v rozsahu vymedzenom GP č. 37/2016, úrad. overením dňa 22.04.2016 pod č. 780/16 v prospech: Západoslovenská distribučná, a.s., IČO: 36361518, podľa V-23358/16 zo dňa 30.08.2016
- 1 Vecné bremeno in personam spočívajúce v povinnosti strieť na pozemku parc.č.2401/23 :
- a) zriadenie a uloženie stavebného objektu SO 05 NN prípojka
- b) užívanie, prevádzkovanie, opravy a odstránenie NN prípojky
- c) vstup oprávnených osôb a vjazd vozidiel z dôvodu údržby, opráv, rekonštrukcie NN prípojky v rozsahu a spôsobom nevyhnutným na výkon povlenej činnosti, vrátane činnosti uvedených v bode a) a b) v prospech Západoslovenská distribučná, a.s. (IČO 36361518), podľa V-21151/16 zo dňa 6.9.2016
- 1 Vecné bremeno v zmysle § 66 ods. 1 písm. a) a ods. 2 zákona č. 351/2011 Z.z. o elektronických komunikáciách, v platnom znení, v prospech spoločnosti Primanet, spol. s r.o. (IČO 35936142), spočívajúce v práve zriaďovať a prevádzkovať verejnú sieť a stavať ich vedenia na pozemkoch registra C KN parc. č. 21725/1, 21737/1, Z-12712/16
- 1 Vecné bremeno v zmysle § 66 ods. 1 písm. a) a ods. 2 zákona č. 351/2011 Z.z. o elektronických komunikáciách, v platnom znení, v prospech spoločnosti Primanet, spol. s r.o., IČO 35936142), spočívajúce v práve zriaďovať a prevádzkovať verejnú sieť a stavať ich vedenia na pozemku registra C KN parc.č. 21745, Z-15407/16
- 1 Vecné bremeno v zmysle § 66 ods. 1 písm. a) a ods. 2 zákona č. 351/2011 Z.z. o elektronických komunikáciách v platnom znení, v prospech spoločnosti Primanet, spol. s r.o., IČO: 35936142, spočívajúce v práve zriaďovať a prevádzkovať verejnú sieť a stavať ich vedenia na pozemku registra C KN parc.č. 21748/2, Z-15404/16





- námestie; R-1406/16
- 1 Žiadosť o zápis GP č. 30052/15 (over.č.2450/15) podľa č. MAGS OGC-2017/33953/2017/74850 zo dňa 21.3.2017, Z-5225/17.
  - 1 Žiadosť o evidičnú zmenu podľa 10495/45812/2017/STA/Bel zo dňa 26.10.2017, R-6393/2017 zo dňa 2.11.2017
  - 1 Žiadosť o evidičnú zmenu podľa 10495/45812/2017/STA/Bel zo dňa 26.10.2017, R-6393/2017 zo dňa 2.11.2017
  - 1 Žiadosť o evidičnú zmenu podľa 10495/45812/2017/STA/Bel zo dňa 26.10.2017, R-6393/2017 zo dňa 2.11.2017
  - 1 Žiadosť o evidičnú zmenu podľa 10495/45812/2017/STA/Bel zo dňa 26.10.2017, R-6393/2017 zo dňa 2.11.2017
  - 1 Rozhodnutie o oprave X-181/2017 právop. 28.12.2017
  - 1 Podnet k oprave chyby podľa ZPMZ č. 9537 úradne over. 25.10.2017 pod č. G5-20/2017
  - 1 GP č. ov.3137/2017, (z parc.č. 21724/2 sa oddelenia parc.č. 21724/13), Z-771/18
  - 1 GP č. 29/17 (úr.ov. 98/18) na odd.poz. p.č. 3841/18,33; R-896/18
  - 1 Zápis GP ov.č. 169/2017, V-4916/2018
  - 2 K vlastníkovi č. 1 je správa k nehnuteľnosti na parcelné čísla 2983/2, 2983/5, 2983/6 a 2983/7. Z-5089/09 (GP č. 309/2008 2983/13)
  - 2 K vlastníkovi č. 1 je správa pod por.č. 2 k nehnuteľnostiam - pozemkom parc.č. 8898/1, 8898/6; Z-11091/12
  - 2 K vlastníkovi č. 1 je správa pod por.č. 2 k nehnuteľnosti - pozemok registra C KN parc.č. 7855/1; Z-17031/14
  - 2 K vlastníkovi č.1 je správa k nehnuteľnosti na pozemky registra "C" parc.č.10224/1, 10224/32
  - 2 K vlastníkovi č. 1 je správa k nehnuteľnosti, pozemku registra C KN parc.č. 21902/1 podľa protokolu č. 11 88 0116 15 00 zo dňa 30.03.2015, Z-7932/15
  - 2 K vlastníkovi č. 1 je správa k nehnuteľnosti na stavbu s.č. 1831 na pozemku p.č. 2510/3 a na pozemky reg. CKN p.č. 2510/1, 2510/3, Z-19972/17
  - 3 K vlastníkovi č. 1 je najomný vzťah na pozemok parcelné číslo 3537/5, 3538/1 do 12.10.2060
  - 4 K vlastníkovi č. 1 je správa k nehnuteľnosti na parcelné číslo 3481, 3482 a stavbu súp.č.891 na pozemku p.č.3482, podľa protokolu o zverení správy nehnuteľného majetku č.118805000400 zo dňa 21.9.2004 a dodatku č.118805000402 zo dňa 3.5.2010, dodatku č.118805000403 zo dňa 20.1.2014, Z-10586/14
  - 5 K vlastníkovi č. 1 je správa k nehnuteľnosti na parcelné číslo 415 a stavbu so súp.č. 334 na pozemku parc.č. 415 podľa protokolu o zverení majetku do správy zo dňa 21.2.1994, Z-21239/14
  - 6 K vlastníkovi č. 1 je správa k nehnuteľnosti na parcelné číslo 597/3, 597/4, 597/5 a stavbu so súp.č. 6378 na pozemku parc.č. 597/3 podľa protokolu o zverení majetku do správy č. 118805531100 zo dňa 1.7.2011, Z-22914/14.
  - 7 K vlastníkovi č. 1 je najomný vzťah na pozemok parcelné číslo 2761/25 podľa nájomnej zmluvy č.08-83-0379-10-00 zo dňa 28.07.2010 na dobu neurčitú, N-18/18

Poznámka:  
Bez zápisu.

- 1 Zápis GP č. 78/2005-GP, R-3187/11.
- 1 Rozhodnutie o oprave chyby X-52/12 právoplatné dňa 13.3.2012 (oprava výmery p.č.4262/1, 4263/5)
- 1 Zápis GP č.49/2010 úradne overené dňa 10.1.2012 pod č. 2798/2011, Z-4951/12
- 1 Rozhodnutie o oprave chyby vo výmere pozemku parc.č. 8056/1 podľa X-138/12-SPI zo dňa 24.5.2012.
- 1 Rozhodnutie o zrušení súp.čísła č.:6407/31780/2012/PRA/Bel zo dňa 26.7.2012, Z-12732/12
- 1 GP č.24/2007 zo dňa 4.4.2007, úradne overený dňa 20.4.2007 pod č. 959/07, N-74/12
- 1 Zápis GP č. 902/2012 (úradne overený č. 1326/2012) na zameranie spevnených plôch na p.č. 23272/90-97, 23272/103,106, 23271/7, vydanie kolaudačného rozhodnutia a určenie vlastníckych práv, Z-19478/12
- 1 Geometrický plán 07092012 over.17.9.2012 pod č. 1850/2012
- 1 Zápis GP 54/2012 (č.overenia 2544/12) na oddelenie pozemkov 2150217 a 2150218. R-4121/12
- 1 GP 53/2012 overený dňa 19.11.2012 pod č. 2438/2012
- 1 GP 45/2006 overený dňa 18.4.2012 pod č. 635/2012
- 1 Zápis geometrického plánu č. 54/2012 na oddelenie pozemku p.č. 4713/3, úradne overený pod č. 1418/2012 dňa 18.07.2012 podľa V-11768/13 zo dňa 13.06.2013
- 1 Zápis geometrického plánu č. 52/2012 na oddelenie parcely č. 21598/2, úradne overený pod č. 1801/2012 dňa 11.11.2012, V-30391/13 zo dňa 17.01.2014
- 1 Zápis geometrického plánu č.5/2014 zo dňa 20.1.2014, úradne overeného dňa 27.1.2014 pod č.112/2014 a geometrického plánu č.8/2014 zo dňa 20.1.2014, úradne overeného dňa 27.1.2014 pod č.113/2014, Z-20548/13
- 1 Zápis GP č. 002-M6/2014 (č. over. 103/2014) na oddelenie p.č. 7602/1,2
- 1 GP č.85/2014 zo dňa 21.2.2014, úradne overený pod č.406/14 dňa 28.2.2014, V-29783/14
- 1 Zápis GP č. 1/2014 (č.ov. 127/2014) na zameranie stavieb na p.č. 4433/96-103, spevnených plôch na p.č. 4433/104-120,124-128 a oddelenie pozemkov p.č. 4433/1129-131 v zmysle kolaudačného rozhodnutia č. 1543/8063/2014/STA/Kam/H zo dňa 20.2.2014, Z-5704/14
- 1 Geometrický plán č.22/2013 zo dňa 7.1.2014, úradne overený dňa 15.1.2014 pod č.21/2014
- 1 GP 84/2013 overený dňa 5.11.2013 pod č. 2146/13
- 1 GP 94/2013 overený dňa 11.10.2013 pod č. 1968/2013
- 1 Zápis GP č. 118/2014 (č.ov. 970/14) na oddelenie pozemku p.č. 21518/11, R-2300/14
- 1 Zápis GP č. 30004/14 (ov. č. 1956/2014), Z-17806/14
- 1 Geometrický plán č. 11/2013 zo dňa 22.4.2013, úradne overený dňa 25.4.2013 pod č.717/2013, V-23083/14
- 1 Žiadosť o zápis GP č. 16/2001, R-3860/14
- 1 GP na oddelenie pozemku č. 22/2014 overený dňa 26.02.2014 pod č. 361/2014
- 1 Zápis GP č. 46/2013 (úradne overený pod č. 1938/2013) na zameranie stavby na pozemku p.č. 21753/4, Z-23720/14
- 1 Rozhodnutie o oprave chyby OUBA č.k. 276/2014 zo dňa 24.11.2014, ZPMZ 8595.
- 1 GP na oddelenie pozemku 14/2010 overený dňa 11.8.2010 pod č. 1867/2010
- 1 Aktualizácia stavby, Z-21910/14
- 1 Zápis GP č. 174-22/2006 rozdelenie parc.č. 7674/3 na: 7674/3, 7674/4/3 na zameranie komunikácie, Rozhodnutie Mestskej časti Bratislava - Staré Mesto č. SU -2006/23888/19989/31144-Zu zo dňa 10.7.2006, právop. 10.8.2006, Z-2454/15.
- 1 GP č. 2945/2014 úradne overený 05.01.2015, V-18159/15
- 1 Žiadosť o zápis GP č. 2/2015, R-3561/15
- 1 Zápis GP č.23/2012 (over.č.1067/12) zo dňa 30.5.2012, R-4071/15.
- 1 GP č. 30/2013 (č.overenia 2735/2013), Z-7326/15
- 1 Rozhodnutie o oprave X-249/2015 právoplatné zo dňa 24.11.2015
- 1 Protokol o zápise evidičnej zmeny v katastrálnom operáte zo dňa 21.12.2015, R-6158/15
- 1 Zápis GP č. over. 1483/15(nové prip. zmenené p.č. 4433/1, 14.24.67,68,92,138-212), Z-23842/15.
- 1 Zápis GP č. 241/2015 na odd.pozemkov 9797/3, 9797/30,9797/31 (č.ov. 2880/2015), R-184/16
- 1 Zápis GP over. č. 183/16(nové p.č.21282/1,2.zanik.22353), R-1410/16.
- 1 Zápis GP č.241/2015, overený dňa 14.12.2015 pod č.2706/15, R-1404/16
- 1 Zápis GP č.2/2012 (over.č. 239/12) zo dňa 17.2.2012, Rozhodnutie o užívani komunikácie č.1415/18291/2012/STA/Zub zo dňa 27.4.2012, Z-3905/16.
- 1 Zápis GP č. 31/2015 (č. over. 1795/2015) na vyznačenie vecného bremena na pozemkoch p.č. 3878/1, 21623/2 v prospech vlastníka pozemku p.č. 3837/3, V-9240/16
- 1 Zápis GP č. 50/2016, č. over. 1066/16, R-3513/16
- 1 Zápis GP na vyznačenie vecného bremena práva uloženia inž. sietí, úradne overeného dňa 22.03.2016 pod č. 5452016, Z-5964/16
- 1 GP na zameranie stavby, úrad. overený dňa 23.05.2016 pod č. 1007/2016, Z-16417/16
- 1 Zápis GP 59/2015 na zameranie spevnených plôch na parc. č.21293/3, 21786/2, 21863/2 (over. č.1798/2015)
- 1 GP č. 113/2015 na oddelenie pozemkov a určenie vlastníckych práv k pozemku, úrad. overený dňa 07.11.2016 pod č. 2314/2016, R-6627/16
- 1 Protokol o zápise evidičnej zmeny R-712/2017 zo dňa 8.2.2017
- 1 Zápis GP č. 110/2016 (č.overenia 2634/2016), R-7409/16
- 1 Rozhodnutie o oprave chyby X-14/2017 právoplatné dňa 27.3.2017
- 1 GP 901/2017 overený 3.3.2017 pod č. 393/2017
- 1 Zápis GP č. 45-2015/40 (ov.č. 296/2016) na zameranie elektrickej trate na pozemkoch registra C KN p.č. 8897; 21293/19,22; 21340/3; 21341; 21343/3,4; 21760/1; Z-1406/16
- 1 Kolaudačné rozhodnutie č. 0237/120196-DP/017 zo dňa 10.5.2016 na dočasné užívanie stavby "Nosný systém MHD v Bratislave, prevádzkový úsek Janíkov dvor - Safárikovo nám., 1.časť Bosákova ul.- Safárikovo

Informatívny výpis

66/66

Údaje platné k: 24.04.2018 18:00

Informatívny výpis

66/66

Údaje platné k: 24.04.2018 18:00

Úrad geodézie, kartografie a katastra Slovenskej republiky  
**VÝPIS Z KATASTRA NEHNUTEĽNOSTÍ**

Okres: Bratislava  
 Obec: BA-m.č. STARÉ MESTO  
 Katastrálne územie: Staré Mesto

Vytvorené cez katastrálny portál

Dátum vyhotovenia 25.04.2018  
 Čas vyhotovenia: 11:24:25

**VÝPIS Z LISTU VLASTNÍCTVA č. 7777**

ASŤ A: MAJETKOVÁ PODSTATA

**PARCELY registra "C" evidované na katastrálnej mape**

arcelné číslo	Výmera v m <sup>2</sup>	Druh pozemku	Spôsob využ. p.	Umiest. pozemku	ravný vzťah	Druh ch.n.
21724/ 3	70	Zastavané plochy a nádvoria	22	1		
21724/ 8	1612	Zastavané plochy a nádvoria	16	1		
21724/ 9	118	Zastavané plochy a nádvoria	22	1		

Legenda:

Spôsob využívania pozemku:

22 - Pozemok, na ktorom je postavená inžinierska stavba - cestná, miestna a účelová komunikácia, lesná cesta, poľná cesta, chodník, nekryté parkovisko a ich súčasti

16 - Pozemok, na ktorom je postavená nebytová budova označená súpisným číslom

Umiestnenie pozemku:

1 - Pozemok je umiestnený v zastavanom území obce

**Stavby**

Súpisné číslo	na parcele číslo	Druh stavby	opis stavby	Druh ch.n.	Umiest. stavby
7286	8274/ 9	15	Polyfunkčný dom, Nám. 1.mája 18		1
Právny vzťah k parcele na ktorej leží stavba 7286 je evidovaný na liste vlastníctva číslo 1656.					
7286	8274/ 12	15	Polyfunkčný dom, Nám. 1.mája 18		1
Právny vzťah k parcele na ktorej leží stavba 7286 je evidovaný na liste vlastníctva číslo 1656.					
7286	8274/ 13	15	Polyfunkčný dom, Nám. 1.mája 18		1
Právny vzťah k parcele na ktorej leží stavba 7286 je evidovaný na liste vlastníctva číslo 1656.					
7286	21724/ 8	15	Polyfunkčný dom, Nám.1.mája 18		1

Legenda:

Druh stavby:

15 - Administratívna budova

Kód umiestnenia stavby:

1 - Stavba postavaná na zemskom povrchu

**ASŤ B: VLASTNÍCI A INÉ OPRÁVNENÉ OSOBY**

or. číslo riezvisko, meno (názov), rodné priezvisko, dátum narodenia, rodné číslo (IČO) a Spoluvlastnícky podiel miesta trvalého pobytu (sídlo) vlastníka

častník právneho vzťahu:

Vlastník

1 Park One Bratislava, s.r.o., Laurinská 18, Bratislava, PSČ 811 01, SR

1 / 1

IČO :

Titul nadobudnutia V-1959/2003 zo dňa 15.10.2003.

Titul nadobudnutia Žiadosť, Výpis z obchodného registra : vložka č.46635/B,Z-12165/07



---

**ASŤ C: ŤARCHY****or.č.:**

- 1 Právo z vecného bremena spočívajúce v povinnosti vlastníka pozemkov parc.č.8274/9, 8274/12 strpieť existenciu presahu budovy súpis.č.7286, strpieť právo vykonávať stavebné práce súvisiace s prevádzkou a údržbou presahujúcej časti budovy, a v povinnosti vlastníka pozemku parc.č.8274/13 strpieť existenciu stavby vjazdu a rampy do podzemných garáží a stavby podzemnej trafostanice k budove a s tým spojené právo vstupu a vjazdu do podz.garáží, strpieť právo prechodu cez pozemok 8274/13, strpieť právo vykonávať stavebné práce súvisiace s prevádzkou a údržbou stavby na dotknutom pozemku v prospech vlastníka stavby a budovy súpis.č.7286, podľa V-20151/07 zo dňa 10.8.2007.
- 1 Záložné právo v prospech Všeobecnej úverovej banky, a.s. ( Č: 31320155), Mlynské nivy 1, Bratislava na pozemky registra C KN parc.č. 21724/3, 21724/8, 21724/9 a stavbu so súp.č. 7286 na parc.č. 8274/9, 8274/12, 8274/13 a 21724/8 , podľa V-19721/16 z 28.06.2016

**Iné údaje:**

- 1 Rozhodnutie SÚ-2005/34971/83958/-G/106-KI zo dňa 14.10.2005, GP 85/2006 zo dňa 18.8.2006.
- 1 Žiadosť o evidenčnú zmenu R-1465/2017 zo dňa 8.3.2017

**oznámka:**

Bez zápisu.

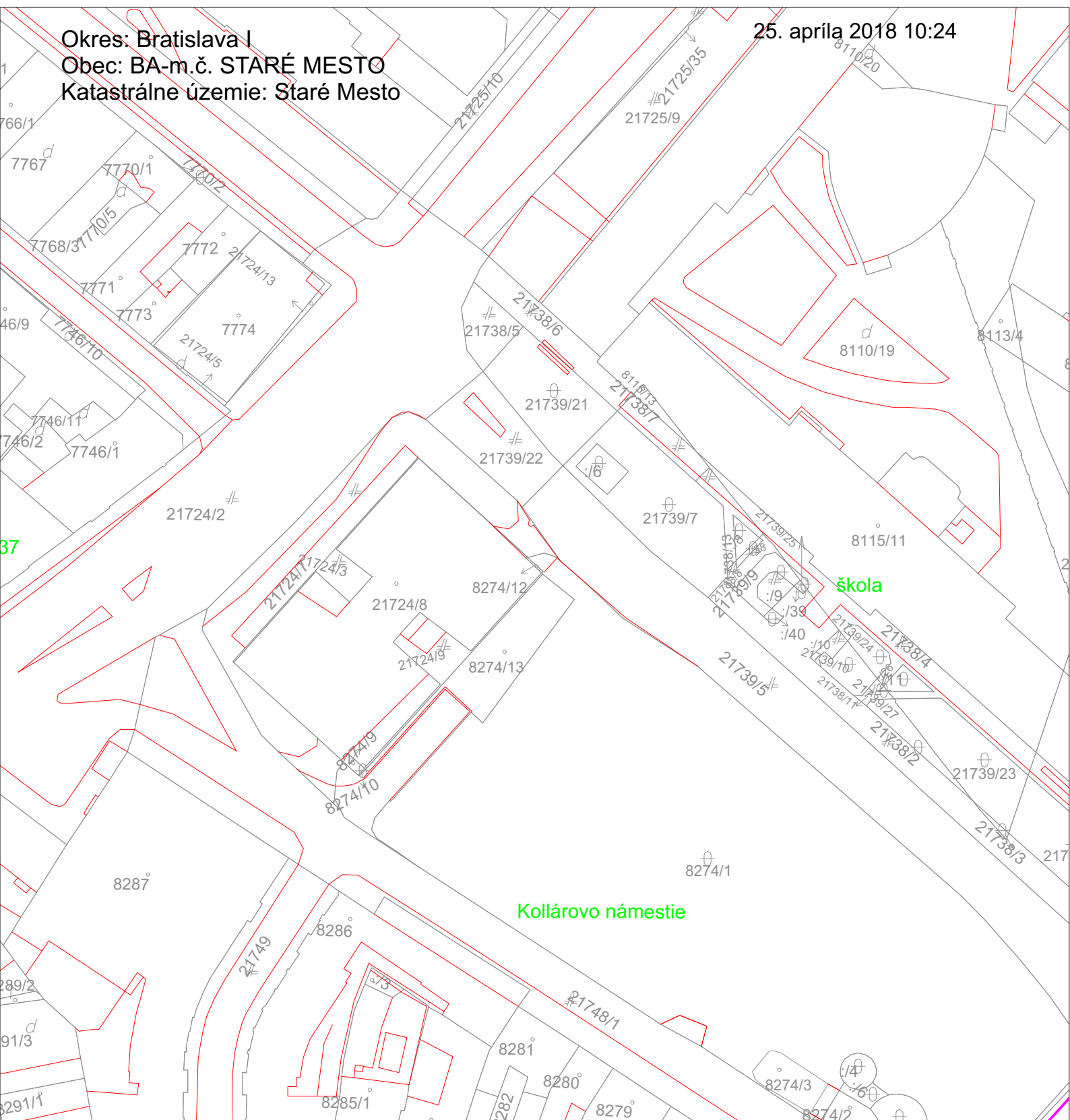
Úrad geodézie, kartografie a katastra Slovenskej republiky

**Informatívna kópia z mapy**

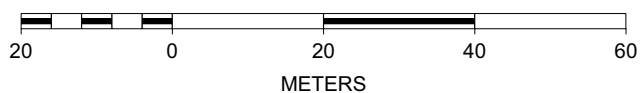
Vytvorené cez katastrálny portál

Okres: Bratislava I  
Obec: BA-m.č. STARÉ MESTO  
Katastrálne územie: Staré Mesto

25. apríla 2018 10:24



SCALE 1 : 1 000




**MAGISTRÁT HLAVNÉHO MESTA SLOVENSKEJ REPUBLIKY BRATISLAVY**
**Sekcia územného plánovania  
oddelenie usmerňovania investičnej činnosti**

Primaciálne nám. 1, P. O. Box 192, 814 99 Bratislava 1

**Oddelenie majetkových vzťahov**

Mgr. Sláva Palušová

984 98

Váš list číslo/zo dňa	Naše číslo	Vybavuje/linka	Bratislava
13.02.2018	MAGS OUIČ	Ing. arch. Záhorská/610	08.03.2018
	38578/18-50002		

Vec

**Územnoplánovacia informácia**

žiadateľ:	OMV – Park One Bratislava, s.r.o.
žiadosť zo dňa:	13.02.2018
pozemok parc. číslo:	8274/9 – vo výmere 7 m <sup>2</sup> , 8274/12 – vo výmere 2 m <sup>2</sup> – podľa grafického značenia Vami priloženej mapky
katastrálne územie:	Staré Mesto
bližšia lokalizácia pozemku v území:	Kollárovo námestie
zámer žiadateľa:	Odkúpenie pozemkov

Územný plán hlavného mesta SR Bratislavy, rok 2007, v znení zmien a doplnkov stanovuje pre územie, ktorého súčasťou sú pozemky parc. č. **8274/9, 8274/12; funkčné využitie územia:**

- **občianska vybavenosť celomestského a nadmestského významu, číslo funkcie 201**

***Podmienky funkčného využitia plôch***

Územia areálov a komplexov občianskej vybavenosti celomestského a nadmestského významu s konkrétnymi nárokmi a charakteristikami podľa funkčného zamerania. Súčasťou územia sú plochy zelene, vodné plochy ako súčasť parteru, dopravné a technické vybavenie, garáže a zariadenia pre požiarnu a civilnú obranu.

Podiel funkcie bývania nesmie prekročiť 30% z celkových podlažných plôch nadzemnej časti zástavby funkčnej plochy.

***Spôsoby využitia funkčných plôch***

**Prevládajúce:** zariadenia administratívy, správy a riadenia, zariadenia kultúry a zábavy, zariadenia cirkví a na vykonávanie obradov, ubytovacie zariadenia cestovného ruchu, zariadenia verejného stravovania, zariadenia obchodu a služieb, zariadenia zdravotníctva a sociálnej starostlivosti, zariadenia školstva, vedy a výskumu

**Prípustné:** v území je prípustné umiestňovať najmä: integrované zariadenia občianskej vybavenosti, areály voľného času a multifunkčné zariadenia, účelové zariadenia verejnej

Laurinská 7, III. poschodie, č. dverí 309

TELEFÓN	FAX	BANKOVÉ SPOJENIE	IČO	INTERNET	E-MAIL
02/59 35 62 49		ČSOB: 25829413/7500	603 481	<a href="http://www.bratislava.sk">www.bratislava.sk</a>	<a href="mailto:ouic@bratislava.sk">ouic@bratislava.sk</a>

a štátnej správy, zeleň líniovú a plošnú, zariadenia a vedenia technickej a dopravnej vybavenosti pre obsluhu územia

**Prípustné v obmedzenom rozsahu:** v území je prípustné umiestňovať v obmedzenom rozsahu najmä: bývanie v rozsahu do 30% z celkových nadzemných podlažných plôch funkčnej plochy, zariadenia športu, telovýchovy a voľného času, vedecko – technické a technologické parky, vodné plochy ako súčasť parteru a plôch zelene, zariadenia drobných prevádzok výroby a služieb, zariadenia na separovaný zber komunálnych odpadov miestneho významu vrátane komunálnych odpadov s obsahom škodlivín z domácností

**Nepripustné:** v území nie je prípustné umiestňovať najmä: zariadenia s negatívnymi účinkami na stavby a zariadenia v ich okolí, rodinné domy, areály priemyselných podnikov, zariadenia priemyselnej a poľnohospodárskej výroby, skladové areály, distribučné centrá a logistické parky, stavebné dvory, autokempingy, stavby na individuálnu rekreáciu, zariadenia odpadového hospodárstva okrem prípustných v obmedzenom rozsahu, tranzitné vedenia technickej vybavenosti nadradeného významu, stavby a zariadenia nesúvisiace s funkciou

### **Intenzita využitia územia:**

Parcely sú súčasťou územia, ktoré je definované ako **stabilizované územie**. Stabilizované územie je územie mesta, v ktorom územný plán ponecháva súčasné funkčné využitie a charakter stabilizovaného územia sa zásadne nemení.

Zaujmové parcely sú súčasťou územia kompaktného mesta - **územie zóny A zahŕňajúcej PZ CMO – stred**.

Informujeme Vás, že Územný plán hlavného mesta SR Bratislavy, rok 2007 a jeho zmeny a doplnky 01, zmeny a doplnky 02, zmeny a doplnky 03 a zmeny a doplnky 05 sú zverejnené na adrese:

[http://www.bratislava.sk/vismo/dokumenty2.asp?id\\_org=700000&id=11031292&p1=67484](http://www.bratislava.sk/vismo/dokumenty2.asp?id_org=700000&id=11031292&p1=67484).

Ďalšie územnoplánovacie dokumentácie a územnoplánovacie podklady sú zverejnené na adrese:

[http://www.bratislava.sk/vismo/dokumenty2.asp?id\\_org=700000&id=74384&p1=53195](http://www.bratislava.sk/vismo/dokumenty2.asp?id_org=700000&id=74384&p1=53195).

Komplexné informácie o Vašom záujmovom území získate nahliadnutím do zverejnených hore uvedených dokumentov.

Upozorňujeme, že predmetom územnoplánovacej informácie nie sú majetkovoprávne vzťahy k pozemku. Územnoplánovacia informácia na ten istý pozemok môže byť vydaná viacerým žiadateľom.

Územnoplánovacia informácia č. MAGS OUIK 38578/18-50002 zo dňa 08.03.2018 platí jeden rok odo dňa jej vydania, ak nebola schválená nová územnoplánovacia dokumentácia alebo jej zmeny a doplnky, na základe ktorých bola vydaná.

S pozdravom

Magistrát hlavného mesta SR Bratislavy  
Oddelenie usmerňovania investičnej činnosti  
Primaciálne námestie č. 1  
814 99 Bratislava  
-1-

  
Ing. Ľudmila Simeunovičová  
poverená vedením oddelenia

Co: MG OUIK – archív



59332 ponúk RK   1425 kancelárií   2553 súkromných inzerátov   60455 online návštevníkov   Prihlásiť



Vyhľadať nehnuteľnosti - reality   Realitné kancelárie   Súkromní inzerenti   NARKS   Poradne   Info   Novostavby.sk

### Vyhľadať nehnuteľnosti - reality

Upresniť vyhľadávanie

Zobraziť publikovaný inzerát

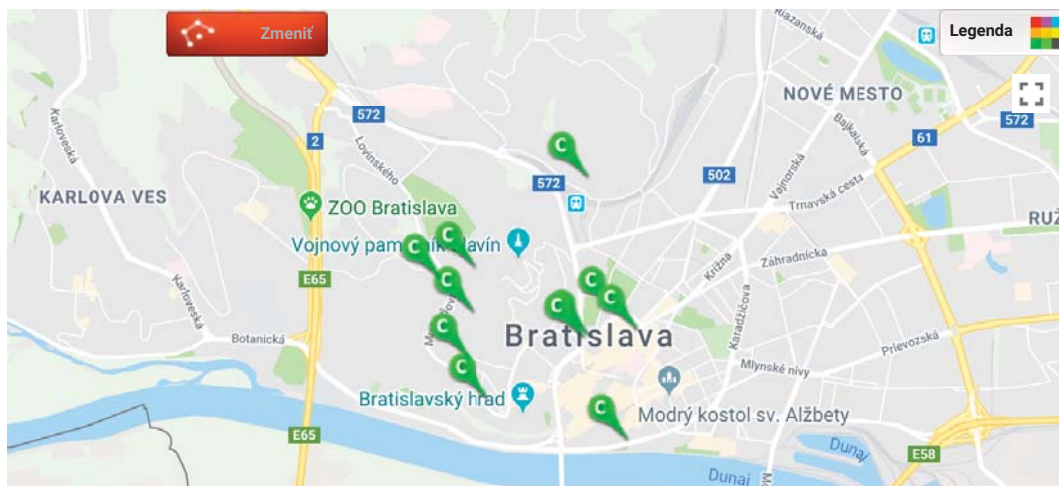
### Top ponuka - Pozemky

Zobraziť všetky top ponuky



POZEMKY VO VEĽKEJ LOMNICI AKCIOVÁ CENA

### Reality / Nehnuteľnosti na mape















Údaje máp ©2018 GeoBasis-DE/ | Nahlásiť chybu mapy







### Vytvorené a publikované inzeráty

Zobrazené záznamy 1 - 17 z 17 nájdených

Zoradiť podľa	1. publikácia	Aktualizovaný	Celková cena	J. cena
				20 ▼
	<b>Predáme pozemok so stavebným povolením v BA I. Staré Mesto, Hradný kopec.</b>			
	Bratislava - Staré Mesto Pozemok pre rodinné domy 1 000,00 m <sup>2</sup> Ulica: Staré Mesto		<b>Predaj</b> <b>750 000 €</b> 750 €/m <sup>2</sup>	
		1. publikácia 25.4.2018	Aktualizovaný 25.4.2018	
	<b>S KRÁSNYM VÝHLADOM 1.315 m<sup>2</sup> STAVEBNÝ POZEMOK V BRATISLAVE I. – Staré mesto, Holubyho ul.</b>			
	Bratislava - Staré Mesto Pozemok pre rodinné domy 1 315,00 m <sup>2</sup> Ulica: Holubyho		<b>Predaj</b> <b>1 709 500 €</b> 1 300 €/m <sup>2</sup>	
		1. publikácia 25.4.2018	Aktualizovaný 25.4.2018	

20 ▼

Zoradiť podľa	1. publikácia	Aktualizovaný	Celková cena	J. cena
				20 ▼
<b>LUKRATÍVNY STAVEBNÝ POZEMOK, VÝBORNÁ POLOHA, Drotárska cesta</b>				
	<b>Bratislava - Staré Mesto</b> Pozemok pre rodinné domy 1 009,00 m <sup>2</sup> Ulica: Drotárska cesta			<b>Predaj</b> <b>595 310 €</b> 590 €/m <sup>2</sup>
		1. publikácia 23.4.2018		Aktualizovaný 23.4.2018
	<b>Stavebný pozemok pri Horskom parku</b> Bratislava - Staré Mesto Pozemok pre rodinné domy 1 071,00 m <sup>2</sup> Ulica: Francúzskych partizánov			<b>Predaj</b> <b>1 010 000 €</b> 943,04 €/m <sup>2</sup>
		1. publikácia 23.4.2018		Aktualizovaný 23.4.2018
	<b>Pozemok s výhľadom na Dunaj a okolie v BA I.</b> Bratislava - Staré Mesto Pozemok pre rodinné domy 1 002,00 m <sup>2</sup> Ulica: Na hradnom kopci			<b>Predaj</b>
		1. publikácia 23.4.2018		Aktualizovaný 23.4.2018
	<b>Pozemok v Starom Meste</b> Bratislava - Staré Mesto Pozemok pre rodinné domy 2 161,00 m <sup>2</sup> Ulica: neuvedená			<b>Predaj</b>
		1. publikácia 23.4.2018		Aktualizovaný 24.4.2018
	<b>STAVEBNÝ POZEMOK 2811 m<sup>2</sup> v BA III., NOVÉ MESTO, NA KOZIARKE</b> Bratislava - Nové Mesto Pozemok pre rodinné domy 2 811,00 m <sup>2</sup> Ulica: Koziarka			<b>Predaj</b> <b>1 €</b> 0 €/m <sup>2</sup>
		1. publikácia 23.4.2018		Aktualizovaný 23.4.2018
	<b>LUKRATÍVNY STAVEBNÝ POZEMOK V BA III, NOVÉ MESTO, VINOHRADY, KOZIARKA</b> Bratislava - Nové Mesto Pozemok pre rodinné domy 989,00 m <sup>2</sup> Ulica: Koziarka			<b>Predaj</b> <b>202 745 €</b> 205 €/m <sup>2</sup>
		1. publikácia 23.4.2018		Aktualizovaný 23.4.2018
	<b>Pozemok pripravený na výstavbu bytového domu v centre Bratislavy</b> Bratislava - Staré Mesto Pozemok pre bytovú výstavbu 400,00 m <sup>2</sup> Ulica: Jozefská			<b>Predaj</b>
		1. publikácia 20.4.2018		Aktualizovaný 20.4.2018
	<b>Ponúkame na predaj stavebný pozemok s výhľadom na mesto na Smetanovej ulici</b> Bratislava - Staré Mesto Pozemok pre rodinné domy 1 004,00 m <sup>2</sup> Ulica: Smetanova			<b>Predaj</b>
		1. publikácia 19.4.2018		Aktualizovaný 24.4.2018
	<b>Pozemok BA - Staré mesto, 659 m<sup>2</sup>, šírka 23 m, všetky IS</b> Bratislava - Staré Mesto Pozemok pre bytovú výstavbu 659,00 m <sup>2</sup> Ulica: NEZADANÉ			<b>Predaj</b>
		1. publikácia 18.4.2018		Aktualizovaný 18.4.2018

Zoradiť podľa	1. publikácia	Aktualizovaný	Celková cena	J. cena
				20 ▼
<b>Reliart»Koliba:Na predaj krásny stavebný pozemok/english text inside</b>				
	<b>Bratislava - Nové Mesto</b> Pozemok pre rodinné domy 1 029,00 m <sup>2</sup> Ulica: Vančurova		<b>Predaj</b> <b>429 000 €</b> 416,91 €/m <sup>2</sup>	
		1. publikácia 3.4.2018		Aktualizovaný 16.4.2018
	<b>PREDAJ – STP pozemok BA I. Staré Mesto</b> Bratislava - Staré Mesto Pozemok pre rodinné domy 1 315,00 m <sup>2</sup> Ulica: Holubyho		<b>Predaj</b> <b>1 512 250 €</b> 1 150 €/m <sup>2</sup>	
		1. publikácia 13.3.2018		Aktualizovaný 17.4.2018
	<b>BELLA Real Estate ponúka na predaj jedinečný stavebný pozemok v Starom Meste s výhľadom na celú Bratislavu</b> Bratislava - Staré Mesto Pozemok pre rodinné domy 660,00 m <sup>2</sup> Ulica: neuvedená		<b>Predaj</b> <b>499 998 €</b> 757,57 €/m <sup>2</sup>	
		1. publikácia 12.3.2018		Aktualizovaný 25.4.2018
	<b>BELLA REAL ESTATE PONÚKA NA PREDAJ LUKRATÍVNY STAVEBNÝ POZEMOK NA VÝSTAVBU POLYFUNKČNÉHO DOMU V PEŠEJ ZÓNE</b> Bratislava - Staré Mesto Pozemok pre občan.vybavenosť 1 000,00 m <sup>2</sup> Ulica: Obchodná		<b>Predaj</b> <b>2 100 000 €</b> 2 100 €/m <sup>2</sup>	
		1. publikácia 2.1.2018		Aktualizovaný 25.4.2018
	<b>Predaj stavebný pozemok so starším rodinným domom</b> Bratislava - Staré Mesto Pozemok pre rodinné domy 1 107,00 m <sup>2</sup> Ulica: Partizánska		<b>Predaj</b> <b>890 000 €</b> 803,97 €/m <sup>2</sup>	
		1. publikácia 23.11.2017		Aktualizovaný 23.11.2017
	<b>PREDAJ: Lukratívny stavebný pozemok, Lucrative building land - Horné Židiny, Veľký Varan, 5156 m<sup>2</sup>, výhľad, UPI</b> Bratislava - Nové Mesto Pozemok pre rodinné domy 5 156,00 m <sup>2</sup> Ulica: Horné Židiny		<b>Predaj</b> <b>880 000 €</b> 170,67 €/m <sup>2</sup>	
		1. publikácia 24.8.2017		Aktualizovaný 20.3.2018
				20 ▼



**United  
Classifieds**

© 2010 - 2016 NARKS-INFOSERVIS a.s.



#### Inzercia na Reality.sk

- Podmienky používania
- Cenník
- Reklama na Reality.sk
- Registrácia realitnej kancelárie
- Registrácia súkromní inzerenti

#### Kontaktné údaje

- Kontakt
- Napište nám
- Info o NARKS
- Členova NARKS

Fotodokumentácia predmetu posúdenia a príslušného okolia

kompletná fotodokumentácia vo formáte „pdf“ aj „jpg“, je na priloženom CD nosiči

priloha č.6

strana 1 z 1





## V. ZNALECKÁ DOLOŽKA

Znalecký úkon (znalecký posudok) som vypracoval ako znalec zapísaný v zozname znalcov, tlmočníkov a prekladateľov, ktorý vedie Ministerstvo spravodlivosti Slovenskej republiky pre odbor Stavebníctvo (370000) a odvetvie Odhad hodnoty nehnuteľností (370901), evidenčné číslo znalca 914882.

Znalecký úkon (znalecký posudok) je v denníku zapísaný pod číslom 94/2018.

Ing. Ján KAREL, PhD., EUR ING

*znalec*