

Zadávatel': Hlavné mesto Slovenskej republiky Bratislava
IČO: 00603481
Primaciálne námestie č. 1, 814 99 Bratislava

Číslo spisu (objednávky): č. OTS1801235 SNM/18/042/JT, zo dňa 10.04.2018

ZNALECKÝ POSUDOK

znalecký úkon číslo 89/2018

Vo veci: Stanovenie všeobecnej hodnoty nehnuteľnosti v zmysle Prílohy č. 3 vyhlášky MS SR č. 492/2004 Z. z. o stanovení všeobecnej hodnoty majetku, v platnom znení, a to:

- Pozemky p. č. 3394/2, 3393/4, 3393/2, 3392/26, 3392/25, ul. Železničná, okres Bratislava II, obec BA-m.č. VRAKUŇA, k. ú. Vrakuňa, na GP č. 35/2017, oddelené od pozemkov p. č. 194/1, 194/5 „E“, LV č. 270, a p. č. 3392/3, LV č. 1095.

Za účelom prevodu.

I. ÚVODNÁ ČASŤ

1.1 Úloha znalca:

Stanovenie všeobecnej hodnoty nehnuteľnosti v zmysle Prílohy č. 3 vyhlášky MS SR č. 492/2004 Z. z. o stanovení všeobecnej hodnoty majetku, v platnom znení, a to: Pozemky p. č. 3394/2, 3393/4, 3393/2, 3392/26, 3392/25, ul. Železničná, okres Bratislava II, obec BA-m.č. VRAKUNA, k. ú. Vrakuňa, na GP č. 35/2017, oddelené od pozemkov p. č. 194/1, 194/5 „E“, LV č. 270, a p. č. 3392/3, LV č. 1095.

1.2 Dátum vyžiadania posudku: Objednávka č. OTS1801235 SNM/18/042/JT, zo dňa 10.04.2018

1.3 Dátum, ku ktorému je vypracovaný posudok: ku dňu obhliadky 20.04.2018

1.4 Dátum, ku ktorému sa nehnuteľnosť alebo stavba ohodnocuje: ku dňu obhliadky 20.04.2018

1.5 Podklady na vypracovanie posudku:

1.5.1 Dodané zadávateľom:

p. č.	doklad	originál/kópia
1	Objednávka č. OTS1801235 SNM/18/042/JT, zo dňa 10.04.2018	kópia
2	Geometrický plán č. 35/2017 (2586/2017), 07.11.2017	kópia
3	Územnoplánovacia informácia, MAGS OUI 35211/2018-1285, 10.01.2018	kópia
4	mapa 2 ks	kópia

1.5.2 Získané znalcom:

- Obhliadka predmetu posúdenia a príslušného okolia, dňa 20.04.2018
- Výpis z listu vlastníctva č. 270, katasterportal, zo dňa 20.04.2018
- Výpis z listu vlastníctva č. 1095, katasterportal, zo dňa 20.04.2018
- Kópia katastrálnej mapy, katasterportal, zo dňa 20.04.2018
- Kópia mapy UO, katasterportal, zo dňa 20.04.2018
- Ponuky z realitného trhu, www.reality.sk, zo dňa 20.04.2018
- Fotodokumentácia predmetu posúdenia a príslušného okolia, zo dňa 20.04.2018

1.6 Použitý právny predpis:

- Vyhláška MS SR č. 492/2004 Z. z. o stanovení všeobecnej hodnoty majetku, príloha č. 3, v znení neskorších predpisov. www.slov-lex.sk

1.7 Ďalšie použité právne predpisy a literatúra:

- Zákon č. 382/2004 Z. z. o znalcoch, tlmočníkoch a prekladateľoch a o zmene a doplnení niektorých zákonov, v znení neskorších predpisov.
- Zákon NR SR č. 162/1995 Z. z. o katastri nehnuteľností a o zápise vlastníckych a iných práv k nehnuteľnostiam (katastrálny zákon), v znení neskorších predpisov.
- Zákon č. 50/1976 Zb. o územnom plánovaní a stavebnom poriadku (stavebný zákon), v znení neskorších predpisov.
- Vyhláška MS SR č. 490/2004 Z. z., ktorou sa vykonáva zákon č. 382/2004 Z. z. o znalcoch, tlmočníkoch a prekladateľoch a o zmene a doplnení niektorých zákonov, v znení neskorších predpisov.
- Vyhláška MS SR č. 491/2004 Z. z. o odmenách, náhradách výdavkov a náhradách za stratu času pre znalcov, tlmočníkov a prekladateľov, v znení neskorších predpisov.
- Vyhláška Úradu geodézie, kartografie a katastra SR č. 461/2009 Z. z., ktorou sa vykonáva zákon Národnej rady Slovenskej republiky č. 162/1995 Z. z. o katastri nehnuteľností a o zápise vlastníckych a iných práv k nehnuteľnostiam (katastrálny zákon) v znení neskorších predpisov.
- www.katasterportal.sk, www.skgeodesy.sk, zbgis.skgeodesy.sk, www.mapa.zoznam.sk, www.reality.sk, www.nehnuteľnosti.sk, www.trh.sk, www.bratislava.sk

1.8 Osobitné požiadavky zadávateľa: Neboli vznesené.

1.9 Právny úkon, na ktorý sa má znalecký posudok použiť: Prevod.

II. POSUDOK

1. VŠEOBECNÉ ÚDAJE

a) Výber použitej metódy:

Príloha č. 3 vyhlášky MS SR č. 492/2004 Z. z. o stanovení všeobecnej hodnoty majetku. Výpočet všeobecnej hodnoty porovnávaním nie je možné vykonávať, pretože pre daný typ nehnuteľnosti nemal znalec k dispozícii identifikovateľné podklady pre porovnávanie. Výnosová hodnota nie je počítaná, nakoľko predmetom ohodnotenia je nehnuteľnosť, ktorá nie je používaná na podnikanie. Metóda polohovej diferenciacie bola zvolená ako najvhodnejšia pre stanovenie všeobecnej hodnoty nehnuteľnosti, nakoľko je znaleckým odhadom najpravdepodobnejšej ceny ku dňu ohodnotenia, ktorú by táto mala dosiahnuť na trhu v podmienkach voľnej súťaže, pri poctivom predaji, keď kupujúci aj predávajúci konajú s patričnou informovanosťou i opatrnosťou a s predpokladom, že cena nie je ovplyvnená neprímeranou pohnútkou.

b) Vlastnícke a evidenčné údaje:

b1) List vlastníctva č. 270:

Jedná sa o nehnuteľnosť zapísanú v Správe katastra pre hlavné mesto SR Bratislava, okres Bratislava II, obec BA-m.č. VRAKUŇA v katastrálnom území Vrakuňa, nasledovne:

ČASŤ A: MAJETKOVÁ PODSTATA

PARCELY registra "E" evidované na mape určeného operátu

Parcelné číslo	Výmera v m ²	Druh pozemku	Pôvodné k.ú.	Počet č. UO	Umiest pozemku
194/ 1	350	Orná pôda		0	1
194/ 5	413	Zastavané plochy a nádvoría		0	1

Legenda:

Umiestnenie pozemku:

2 - Pozemok je umiestnený mimo zastavaného územia obce

1 - Pozemok je umiestnený v zastavanom území obce

CPU - číslo pôvodného k.ú.

1 - KOMAROV

3 - Prievoz

9 - parcela pred THM

ČASŤ B: VLASTNÍCI A INÉ OPRÁVNENÉ OSOBY

Por. číslo Priezvisko, meno (názov), rodné priezvisko, dátum narodenia, rodné číslo (IČO) a Spoluvlastnícky podiel miesto trvalého pobytu (sídlo) vlastníka

Účastník právneho vzťahu:

Vlastník

1 Hlavné mesto SR Bratislava, Primaciálne námestie 1, 81499 Bratislava 1, SR

1 / 1

IČO :

Poznámka: vid'. prílohu LV č. 270

Titul nadobudnutia: vid'. prílohu LV č. 270

ČASŤ C: ŤARCHY vid'. prílohu LV č. 270

Iné údaje: vid'. prílohu LV č. 270

Poznámka: Bez poznámky

b2) List vlastníctva č. 1095:

Jedná sa o nehnuteľnosť zapísanú v Správe katastra pre hlavné mesto SR Bratislava, okres Bratislava II, obec BA-m.č. VRAKUŇA v katastrálnom území Vrakuňa, nasledovne:

ČASŤ A: MAJETKOVÁ PODSTATA

PARCELY registra "C" evidované na katastrálnej mape

Parcelné číslo	Výmera v m ²	Druh pozemku	Spôsob využ. p.	Umiest. pozemku	Právny vzťah	Druh ch.n.
3392/ 3	67	Ostatné plochy	37			1

Legenda:

Spôsob využívania pozemku:

37 - Pozemok, na ktorom sú skaly, svahy, rokliny, výmole, vysoké medze s krovím alebo kamením a iné plochy, ktoré neposkytujú trvalý úžitok

Umiestnenie pozemku:

1 - Pozemok je umiestnený v zastavanom území obce

Ostatné parcely nevyžiadané

ČASŤ B: VLASTNÍCI A INÉ OPRÁVNENÉ OSOBY

Por. číslo Priezvisko, meno (názov), rodné priezvisko, dátum narodenia, rodné číslo (IČO) a Spoluvlastnícky podiel miesto trvalého pobytu (sídlo) vlastníka

Účastník právneho vzťahu:

Vlastník

1 Hlavné mesto SR Bratislava, Primaciálne námestie 1, Bratislava, PSČ 814 99, SR

1 / 1

IČO :

Poznámka: viď. prílohu LV č. 1095

Titul nadobudnutia: viď. prílohu LV č. 1095

ČASŤ C: ŤARCHY viď. prílohu LV č. 1095

Iné údaje: viď. prílohu LV č. 1095

Poznámka: Bez poznámky

b3) Geometrický plán č. 35/2017 (2586/2017), 07.11.2017

Katastrálne územie: Vrakuša								VÝKAZ VÝMER				Str.: 1/2				
Doterajší stav								Zmeny				Nový stav				
Číslo																
PK vložky	Listu vlastn.	parcely			Výmera		Druh pozemku	Diel číslo	k parcele číslo	m ²	od parcely číslo	m ²	Císlo parcely	Výmera	Druh pozemku	Vlastník, nájomca-držiteľ (adresa)
PK	LV	PK	KN-E	KN-C	ha	m ²							ha	m ²		
Stav právny																
	270		194/1		350		orná p.	1	3392/25	112		(194/1)	169	orná p.)	Hl.mesto SR Bratislava , Primaciálne nám.1, BA	
								2	3393/2	61						
								3	3393/4	1						
								4	3394/2	7						
	270		194/5		413		zast.pl.	5	3392/25	34		(194/5)	379	zast.pl.)	detto	
	1095			3392/3	67		ost.pl.	6	3392/3	36	3392/3	36	3392/3	36	ost.pl.	detto
								7	3392/26	31				37		
								1			194/1	112				
								5			194/5	34	3392/25	146	ost.pl.	Ing. Dagmar Jančovičová, Kriková 16, Bratislava
								7			3392/3	31	3392/26	31	ost.pl.	detto
								2			194/1	61	3393/2	61	zast.pl.	detto
								3			194/1	1	3393/4	1	zast.pl.	detto
								4			194/1	7	3394/2	7	zast.pl.	detto
														16		
														20		
spolu:					830					282		282		830		

Poznámka : Na pozemku p.č.3394/2 je zapísaná stavba skladu súp.č.20022 zapísaná na na liste vlastníctva č.4805

Legenda: kód spôsobu využívania 16 -pozemok, na ktorom je postavená nebytová budova označená súpisným číslom
18 - pozemok, na ktorom je dvor
37 - pozemok, ktorý neposkytuje trvalý úžitok
kód druhu stavby 20 - iná stavba

c) Údaje o obhliadke, dátume jej vykonania, zameraní a fotodokumentácii predmetu posúdenia:

Miestna obhliadka spojená s miestnym šetrením za účasti znalca, vykonaná dňa 20.04.2018. V rámci miestnej obhliadky bola vyhotovená fotodokumentácia predmetu posúdenia priľahlej lokality.

d) Technická dokumentácia, porovnanie súladu projektovej a stavebnej dokumentácie so zisteným skutočným stavom: K vypracovaniu znaleckého posudku nebola potrebná žiadna technická dokumentácia.

e) Údaje katastra nehnuteľností, porovnanie súladu popisných a geodetických údajov katastra nehnuteľností so zisteným skutočným stavom: Znalcom nebol zaznamenaný nesúlad so skutočným stavom, v ťarchách uvedené:

ČASŤ C: ŤARCHY

viď. prílohu LV č. 270 a 1095

f) Vymenovanie jednotlivých pozemkov a stavieb, ktoré sú predmetom ohodnotenia:

- Pozemky p. č. 3394/2, 3393/4, 3393/2, 3392/26, 3392/25, ul. Železničná, okres Bratislava II, obec BA-m.č. VRAKUŇA, k. ú. Vrakuňa, na GP č. 35/2017,

oddelené od pozemkov p. č. 194/1, 194/5 „E“, LV č. 270, a p. č. 3392/3, LV č. 1095.

g) Vymenovanie jednotlivých pozemkov a stavieb, ktoré nie sú predmetom ohodnotenia: Nie sú.

2. STANOVENIE VŠEOBECNEJ HODNOTY

a) Analýza polohy nehnuteľností:

Ohodnocované pozemky p. č. 3394/2, 3393/4, 3393/2, 3392/26, 3392/25, ul. Železničná, okres Bratislava II, obec BA-m.č. VRAKUŇA, k. ú. Vrakuňa, na GP č. 35/2017, sa nachádzajú v zóne zastavanej rodinnými domami. Obyvateľstvu sú k dispozícii športoviská, kúpalisko, štátne úrady, úrady mestskej a miestnej samosprávy, základné, stredné a vysoké školy, banky a pobočky bánk, sieť obchodov, nemocnice, polikliniky, kiná, divadlá, domy kultúry, reštaurácie a sieť ďalších služieb obyvateľstvu. Hustota obyvateľstva nie je v danom mieste vysoká. Prístup k pozemkom je po mestskej komunikácii, v blízkosti pozemkov je možnosť parkovania. V blízkosti pozemkov je umiestnená zastávka MHD. Dopravné spojenie s centrom mesta je cca 15 min, v závislosti od dopravnej situácie. V meste je v dosahu vlaková autobusová a lodná doprava. Konfliktne skupiny obyvateľstva neboli znalcom zaznamenané.



b) Analýza využitia nehnuteľností:

Využitie pozemku p. č. 194/1 je v zmysle listu vlastníctva č. 270 „orná pôda, 1 - Pozemok je umiestnený v zastavanom území obce.“

Využitie pozemku 194/5 je v zmysle listu vlastníctva č. 270 „zastavané plochy a nádvorja, 1 - Pozemok je umiestnený v zastavanom území obce.“

Využitie pozemku p. č. 3392/3 je v zmysle listu vlastníctva č. 1095, „ostatné plochy, 37 - Pozemok, na ktorom sú skaly, svahy, roklíny, výmole, vysoké medze s krovím alebo kamením a iné plochy, ktoré neposkytujú trvalý úžitok, 1 - Pozemok je umiestnený v zastavanom území obce.“

Využitie pozemkov p. č. 3394/2, 3393/4, 3393/2, 3392/26, 3392/25 je možné v zmysle UPI najmä na zariadenie administratívy, správy a riadenia, zariadenie školstva, zariadenie kultúry, zdravotníctva a sociálnej starostlivosti, cirkví, verejného stravovania, služieb a obchodu.

Komerčné využitie pozemku znalec neuvažuje.

Prístup k ohodnocovaným parcelám je zabezpečený po mestských komunikáciách.

c) Analýza prípadných rizík spojených s využívaním nehnuteľností, najmä závady viaznuce na nehnuteľnosti a práva spojené s nehnuteľnosťou: Na liste vlastníctva je v archách uvedené: viď. prílohu LV č. 270, a 1095

2.1 Identifikácia pozemku: GP č. č. 35/2017 (2586/2017)

Parcela	Druh pozemku	Vzorec	Spolu výmera [m ²]	Podiel	Výmera [m ²]
3394/2	zastavané plochy a nádvoria	7	7,00	1/1	7,00
3393/4	zastavané plochy a nádvoria	1	1,00	1/1	1,00
3393/2	zastavané plochy a nádvoria	61	61,00	1/1	61,00
3392/26	ostatná plocha	31	31,00	1/1	31,00
3392/25	ostatná plocha	146	146,00	1/1	146,00
Spolu výmera					246,00

2.1.1 Metóda polohovej diferenciacie

POPIS

Ohodnocovaný pozemok p. č. 3394/2, 3393/4, 3393/2, 3392/26, 3392/25, ul. Železničná, okres Bratislava II, obec BA-m.č. VRAKUŇA, k. ú. Vrakuňa, na GP č. 35/2017, sa nachádzajú v zóne zastavanej rodinnými domami. V ich blízkosti je umiestnená zastávka MHD. Dopravné spojenie s centrom mesta je cca 15 min, v závislosti od dopravnej situácie. Pozemky sú rovinnaté. Pripravenosť inžinierskych sietí je veľmi dobrá, reprezentovaná verejným vodovodom, kanalizáciou, plynovodom, možnosťou napojenia na elektrickú energiu, telefón, internet. Na základe týchto skutočností ako aj na základe ponuky a dopytu trhu s nehnuteľnosťami, ktorý uvádzajú v realitných kanceláriách stanovujem priemerný koeficient polohovej diferenciacie nasledovne:

Obec: Bratislava
Východisková hodnota: $VH_{MJ} = 66,39 \text{ €/m}^2$

Označenie a názov koeficientu	Hodnotenie	Hodnota koeficientu
k_S koeficient všeobecnej situácie	5. veľmi dobré obchodné a obytné časti v mestách od 50 000 do 100 000 obyvateľov, obytné zóny miest nad 100 000 obyvateľov, luxusné obytné oblasti s dobrým osvetlením a výhľadom, exkluzívne oblasti rodinných domov v dosahu miest nad 100 000 obyvateľov	1,45
k_V koeficient intenzity využitia	5. - rodinné domy, bytové domy a ostatné stavby na bývanie so štandardným vybavením, - rekreačné stavby na individuálnu rekreáciu, - nebytové stavby pre priemysel, dopravu, školstvo, zdravotníctvo, šport so štandardným vybavením	1,00
k_D koeficient dopravných vzťahov	4. pozemky v mestách s možnosťou využitia mestskej hromadnej dopravy	1,00
k_F koeficient funkčného využitia územia	3. plochy obytných a rekreačných území (obytná alebo rekreačná poloha)	1,20

k_I koeficient technickej infraštruktúry pozemku	4. veľmi dobrá vybavenosť (možnosť napojenia na viac ako tri druhy verejných sietí)	1,50
	<i>všetky IS v blízkosti parcel</i>	
k_Z koeficient zvyšujúcich faktorov	3. pozemky s výrazne zvýšeným záujmom o kúpu, ak to nebolo zohľadnené v zvýšenej východiskovej hodnote	1,50
k_R koeficient redukujúcich faktorov	11. iné faktory (napríklad tvar pozemku, výmera pozemku, druh možnej zástavby, nezabezpečený prístup z verejnej komunikácie, chránené územia, nobmedzujúce regulatívy zástavby a pod.)	0,50
	<i>malá výmera parcel</i>	

VŠEOBECNÁ HODNOTA POZEMKU

Názov	Výpočet	Hodnota
Koeficient polohovej diferenciácie	$k_{PD} = 1,45 * 1,00 * 1,00 * 1,20 * 1,50 * 1,50 * 0,50$	1,9575
Jednotková hodnota pozemku	$V\check{S}H_{MJ} = VH_{MJ} * k_{PD} = 66,39 \text{ €/m}^2 * 1,9575$	129,96 €/m ²
Všeobecná hodnota pozemku	$V\check{S}H_{POZ} = M * V\check{S}H_{MJ} = 246,00 \text{ m}^2 * 129,96 \text{ €/m}^2$	31 970,16 €

VYHODNOTENIE PO PARCELÁCH

Názov	Výpočet	Všeobecná hodnota pozemku v celosti [€]
parcels č. 3394/2	$7,00 \text{ m}^2 * 129,96 \text{ €/m}^2 * 1 / 1$	909,72
parcels č. 3393/4	$1,00 \text{ m}^2 * 129,96 \text{ €/m}^2 * 1 / 1$	129,96
parcels č. 3393/2	$61,00 \text{ m}^2 * 129,96 \text{ €/m}^2 * 1 / 1$	7 927,56
parcels č. 3392/26	$31,00 \text{ m}^2 * 129,96 \text{ €/m}^2 * 1 / 1$	4 028,76
parcels č. 3392/25	$146,00 \text{ m}^2 * 129,96 \text{ €/m}^2 * 1 / 1$	18 974,16
Spolu		31 970,16

III. ZÁVER

1. OTÁZKY A ODPOVEDE

Otázka:

Stanovenie všeobecnej hodnoty nehnuteľností v zmysle Prílohy č. 3 vyhlášky MS SR č. 492/2004 Z. z. o stanovení všeobecnej hodnoty majetku, v platnom znení, a to: Pozemky p. č. 3394/2, 3393/4, 3393/2, 3392/26, 3392/25, ul. Železničná, okres Bratislava II, obec BA-m.č. VRAKUŇA, k. ú. Vrakuňa, na GP č. 35/2017, oddelené od pozemkov p. č. 194/1, 194/5 „E“, LV č. 270, a p. č. 3392/3, LV č. 1095.

Odpoveď:

2. REKAPITULÁCIA VŠEOBECNEJ HODNOTY

Názov	Všeobecná hodnota [€]
Pozemky	
GP č. č. 35/2017 (2586/2017) - parc. č. 3394/2 (7 m ²)	909,72
GP č. č. 35/2017 (2586/2017) - parc. č. 3393/4 (1 m ²)	129,96
GP č. č. 35/2017 (2586/2017) - parc. č. 3393/2 (61 m ²)	7 927,56
GP č. č. 35/2017 (2586/2017) - parc. č. 3392/26 (31 m ²)	4 028,76
GP č. č. 35/2017 (2586/2017) - parc. č. 3392/25 (146 m ²)	18 974,16
Spolu pozemky (246,00 m ²)	31 970,16
Všeobecná hodnota celkom	31 970,16
Všeobecná hodnota zaokrúhlene	32 000,00

Slovom: Tridsaťdvatisíc Eur

3. MIMORIADNE RIZIKÁ

Analýza prípadných rizík spojených s využívaním nehnuteľností, najmä závady viaznuce na nehnuteľnosti a práva spojené s nehnuteľnosťou, sú uvedené v časti II - Posudok, 2. Stanovenie všeobecnej hodnoty, po "c". Mimoriadne riziká neboli znalcom identifikované.

V Bratislave dňa 20.04.2018

Ing. Ján KAREL, PhD., EUR ING
znalec

IV. PRÍLOHY

p. č.	doklad	formát	počet strán
1	Výpis z listu vlastníctva č. 270, katasterportal, zo dňa 20.04.2018	A4	19
2	Výpis z listu vlastníctva č. 1095, katasterportal, zo dňa 20.04.2018	A4	6
3	Kópia katastrálnej mapy, katasterportal, zo dňa 20.04.2018	A4	1
4	Kópia mapy UO, katasterportal, zo dňa 20.04.2018	A4	1
5	Geometrický plán č. 35/2017 (2586/2017), 07.11.2017	A4	4
6	Územnoplánovacia informácia, MAGS OUIK 35211/2018-1285, 10.01.2018	A4	4
7	Ponuky z realitného trhu, www.reality.sk, zo dňa 20.04.2018	A4	4
8	Fotodokumentácia predmetu posúdenia a príľahlého okolia, zo dňa 20.04.2018	A4	1
	spolu		40

Úrad geodézie, kartografie a katastra Slovenskej republiky

VÝPIS Z KATASTRA NEHNUTEĽNOSTÍ

Okres: Bratislava

Vytvorené cez katastrálny portál

Obec: BA-m.č. VRAKUŇA

Dátum vyhotovenia 20.04.2018

Katastrálne územie: Vrakuňa

Čas vyhotovenia: 11:48:44

VÝPIS Z LISTU VLASTNÍCTVA č. 270

ASŤ A: MAJETKOVÁ PODSTATA

PARCELY registra "C" evidované na katastrálnej mape

arcelné číslo	Výmera v m2	Druh pozemku	Spôsob využ. p.	Umiest. pozemku	rávny vzťah	Druh ch.n.
37/ 8	8	Zastavané plochy a nádvoria	18	1		
631/ 54	182	Zastavané plochy a nádvoria	15	1	5	
Právny vzťah k stavbe evidovanej na pozemku 631/ 54 je evidovaný na liste vlastníctva číslo 3556.						
631/ 55	181	Zastavané plochy a nádvoria	15	1	5	
Právny vzťah k stavbe evidovanej na pozemku 631/ 55 je evidovaný na liste vlastníctva číslo 3556.						
631/ 56	179	Zastavané plochy a nádvoria	15	1	5	
Právny vzťah k stavbe evidovanej na pozemku 631/ 56 je evidovaný na liste vlastníctva číslo 3556.						
631/ 57	193	Zastavané plochy a nádvoria	15	1	5	
Právny vzťah k stavbe evidovanej na pozemku 631/ 57 je evidovaný na liste vlastníctva číslo 3556.						
631/ 93	9203	Zastavané plochy a nádvoria	22	1		
631/113	525	Zastavané plochy a nádvoria	16	1	5	
Právny vzťah k stavbe evidovanej na pozemku 631/113 je evidovaný na liste vlastníctva číslo 2764.						
631/114	147	Ostatné plochy	37	1		
631/168	5	Zastavané plochy a nádvoria	16	1	5	
Právny vzťah k stavbe evidovanej na pozemku 631/168 je evidovaný na liste vlastníctva číslo 5868.						
631/169	17	Zastavané plochy a nádvoria	16	1	5	
Právny vzťah k stavbe evidovanej na pozemku 631/169 je evidovaný na liste vlastníctva číslo 5868.						
1105/ 1	18	Zastavané plochy a nádvoria	15	1	5	502, 801
Právny vzťah k stavbe evidovanej na pozemku 1105/ 1 je evidovaný na liste vlastníctva číslo 2883.						
1106/ 1	140	Zastavané plochy a nádvoria	15	1	5	502, 801
Právny vzťah k stavbe evidovanej na pozemku 1106/ 1 je evidovaný na liste vlastníctva číslo 2883.						
1108/ 1	181	Zastavané plochy a nádvoria	15	1	5	502, 801
Právny vzťah k stavbe evidovanej na pozemku 1108/ 1 je evidovaný na liste vlastníctva číslo 2890.						
1109/ 1	68	Zastavané plochy a nádvoria	15	1	5	502, 801
Právny vzťah k stavbe evidovanej na pozemku 1109/ 1 je evidovaný na liste vlastníctva číslo 2890.						
1109/ 3	12	Zastavané plochy a nádvoria	15	1	5	502, 801
Právny vzťah k stavbe evidovanej na pozemku 1109/ 3 je evidovaný na liste vlastníctva číslo 2890.						
1128	192	Zastavané plochy a nádvoria	15	1	5	502, 801
Právny vzťah k stavbe evidovanej na pozemku 1128 je evidovaný na liste vlastníctva číslo 3453.						
1129	225	Zastavané plochy a nádvoria	15	1	5	502, 801
Právny vzťah k stavbe evidovanej na pozemku 1129 je evidovaný na liste vlastníctva číslo 3453.						

PARCELY registra "C" evidované na katastrálnej mape

arcelné číslo	Výmera v m2	Druh pozemku	Spôsob využ. p.	Umiest. pozemku	rávny vzťah	Druh ch.n.
1130/ 3	226	Zastavané plochy a nádvoria	15	1	5	, 502, 801
Právny vzťah k stavbe evidovanej na pozemku 1130/ 3 je evidovaný na liste vlastníctva číslo 3453.						
1131/ 2	56	Zastavané plochy a nádvoria	15	1	5	, 502, 801
Právny vzťah k stavbe evidovanej na pozemku 1131/ 2 je evidovaný na liste vlastníctva číslo 3324.						
1131/ 3	53	Zastavané plochy a nádvoria	15	1	5	, 502, 801
Právny vzťah k stavbe evidovanej na pozemku 1131/ 3 je evidovaný na liste vlastníctva číslo 3324.						
1132/ 1	134	Zastavané plochy a nádvoria	15	1	5	, 502, 801
Právny vzťah k stavbe evidovanej na pozemku 1132/ 1 je evidovaný na liste vlastníctva číslo 3324.						
1173/ 21	96	Zastavané plochy a nádvoria	16	1	5	, 501, 801
Právny vzťah k stavbe evidovanej na pozemku 1173/ 21 je evidovaný na liste vlastníctva číslo 5760.						
1297/ 22	11	Zastavané plochy a nádvoria	21	2		
1702/ 5	410	Zastavané plochy a nádvoria	21	2		
3704/ 1	158	Zastavané plochy a nádvoria	15	1	5	, 501
Právny vzťah k stavbe evidovanej na pozemku 3704/ 1 je evidovaný na liste vlastníctva číslo 3015.						
3705/ 1	171	Zastavané plochy a nádvoria	15	1	5	, 501
Právny vzťah k stavbe evidovanej na pozemku 3705/ 1 je evidovaný na liste vlastníctva číslo 3015.						

Legenda:**Spôsob využívania pozemku:**

15 - Pozemok, na ktorom je postavená bytová budova označená súpisným číslom

21 - Pozemok, na ktorom je postavená inžinierska stavba - diaľnica a rýchlostná komunikácia a jej súčasti

37 - Pozemok, na ktorom sú skaly, svahy, rokliny, výmole, vysoké medze s krovím alebo kamením a iné plochy, ktoré neposkytujú trvalý úžitok

22 - Pozemok, na ktorom je postavená inžinierska stavba - cestná, miestna a účelová komunikácia, lesná cesta, poľná cesta, chodník, nekryté parkovisko a ich súčasti

18 - Pozemok, na ktorom je dvor

16 - Pozemok, na ktorom je postavená nebytová budova označená súpisným číslom

Druh chránenej nehnuteľnosti:

502 - Ochranné pásmo vodárenských zdrojov (I. - III. stupeň)

501 - Chránená vodohospodárska oblasť

801 - Iná ochrana

Umiestnenie pozemku:

2 - Pozemok je umiestnený mimo zastavaného územia obce

1 - Pozemok je umiestnený v zastavanom území obce

Právny vzťah:

5 - Vlastník pozemku nie je vlastníkom stavby postavenej na tomto pozemku (pozemkoch)

PARCELY registra "E" evidované na mape určeného operátu

arcelné číslo	Výmera v m2	Druh pozemku	ôvodné k.ú.	očet č. UO	Umiest pozemku
20	13	Zastavané plochy a nádvoria	0		1
21/ 1	21	Zastavané plochy a nádvoria	0		1
21/ 2	6	Zastavané plochy a nádvoria	0		1
23	17	Zastavané plochy a nádvoria	0		1
24	52	Záhrady	0		1
26/ 1	9	Zastavané plochy a nádvoria	0		1
29/ 2	23	Zastavané plochy a nádvoria	0		1
29/ 3	15	Zastavané plochy a nádvoria	0		1
31	71	Zastavané plochy a nádvoria	0		1
32	41	Zastavané plochy a nádvoria	0		1
33	46	Zastavané plochy a nádvoria	0		1
40	50	Zastavané plochy a nádvoria	9		1
41/ 1	82	Zastavané plochy a nádvoria	0		1
42/ 2	102	Zastavané plochy a nádvoria	0		1

PARCELY registra "E" evidované na mape určeného operátu

arcelné číslo	Výmera v m2	Druh pozemku	ôvodné k.ú.	očet č. UO	Umiest pozemku
66	16	Zastavané plochy a nádvoria	0		1
67/ 1	251	Zastavané plochy a nádvoria	0		1
67/ 2	32	Ostatné plochy	0		1
68	79	Zastavané plochy a nádvoria	0		1
69	60	Zastavané plochy a nádvoria	0		1
70	63	Zastavané plochy a nádvoria	0		1
72	168	Zastavané plochy a nádvoria	0		1
74	388	Záhrady	9		1
74	19	Zastavané plochy a nádvoria	0		1
75	286	Zastavané plochy a nádvoria	0		1
75	890	Orná pôda	9		1
76	190	Orná pôda	9		1
76	76	Zastavané plochy a nádvoria	0		1
80	54	Zastavané plochy a nádvoria	0		1
81	82	Zastavané plochy a nádvoria	0		1
82	291	Zastavané plochy a nádvoria	0		1
84	53	Záhrady	0		1
85	2395	Zastavané plochy a nádvoria	0		1
86	201	Záhrady	0		1
90	138	Záhrady	0		1
91	453	Zastavané plochy a nádvoria	0		1
94/ 1	175	Zastavané plochy a nádvoria	0		1
95	61	Záhrady	0		1
96	42	Zastavané plochy a nádvoria	0		1
97	90	Záhrady	0		1
98	86	Zastavané plochy a nádvoria	0		1
99/ 3	388	Zastavané plochy a nádvoria	9		1
101	1525	Zastavané plochy a nádvoria	0		1
102	1090	Záhrady	0		1
103	376	Zastavané plochy a nádvoria	0		1
104	1666	Zastavané plochy a nádvoria	0		1
105	252	Záhrady	0		1
106	514	Záhrady	0		1
108	36	Zastavané plochy a nádvoria	0		1
111	111	Záhrady	0		1
112	80	Zastavané plochy a nádvoria	0		1
113	626	Zastavané plochy a nádvoria	0		1
114/ 1	1111	Zastavané plochy a nádvoria	9		1
114/ 2	91	Záhrady	9		1
114/ 3	170	Zastavané plochy a nádvoria	9		1
114/ 4	80	Zastavané plochy a nádvoria	9		1
116	126	Zastavané plochy a nádvoria	0		1
117/ 1	82	Zastavané plochy a nádvoria	9		1
117/ 2	38	Ostatné plochy	9		1
119/ 1	451	Zastavané plochy a nádvoria	9		1
119/ 4	138	Záhrady	9		1
119/ 6	408	Záhrady	0		1
120/ 1	509	Zastavané plochy a nádvoria	9		1
120/ 2	477	Záhrady	9		1
121/ 1	550	Zastavané plochy a nádvoria	9		1
121/ 2	570	Záhrady	9		1
122	518	Zastavané plochy a nádvoria	9		1
123/ 1	1237	Orná pôda	9		1
124	455	Záhrady	0		1
125	1029	Záhrady	9		1
126	39	Zastavané plochy a nádvoria	9		1
127	17	Záhrady	9		1
128	19	Zastavané plochy a nádvoria	0		1
134	381	Záhrady	0		1
135	216	Záhrady	0		1
136	180	Záhrady	0		1
137	79	Záhrady	0		1

PARCELY registra "E" evidované na mape určeného operátu

arcelné číslo	Výmera v m2	Druh pozemku	ôvodné k.ú.	očet č. UO	Umiest pozemku
138/ 1	420	Zastavané plochy a nádvoría	0		1
139	178	Zastavané plochy a nádvoría	0		1
140	387	Orná pôda	0		1
141	200	Zastavané plochy a nádvoría	0		1
142	58	Zastavané plochy a nádvoría	0		1
143/ 1	16	Zastavané plochy a nádvoría	0		1
143/ 2	24	Zastavané plochy a nádvoría	0		1
143/ 6	112	Zastavané plochy a nádvoría	0		1
143/ 7	74	Zastavané plochy a nádvoría	0		1
144	1170	Záhrady	0		1
145	870	Zastavané plochy a nádvoría	0		1
147	126	Zastavané plochy a nádvoría	0		1
149	653	Záhrady	0		1
150	133	Záhrady	0		1
151	477	Záhrady	0		1
152	227	Záhrady	0		1
152	197	Záhrady	9		1
153	506	Ostatné plochy	0		1
154	651	Ostatné plochy	0		1
155	122	Zastavané plochy a nádvoría	0		1
156	108	Zastavané plochy a nádvoría	0		1
157/ 1	78	Zastavané plochy a nádvoría	9		1
159	122	Záhrady	9		1
160/ 1	9	Vinice	9		1
161/ 3	150	Zastavané plochy a nádvoría	9		1
161/ 4	141	Zastavané plochy a nádvoría	9		1
161/ 5	138	Zastavané plochy a nádvoría	9		1
162/ 1	305	Zastavané plochy a nádvoría	0		1
163/ 1	502	Zastavané plochy a nádvoría	0		1
163/ 3	298	Záhrady	0		1
164	526	Záhrady	0		1
165	1975	Orná pôda	0		1
166	37	Zastavané plochy a nádvoría	0		1
167/100	550	Zastavané plochy a nádvoría	0		1
168/100	1484	Záhrady	0		1
169	554	Záhrady	0		1
170	277	Záhrady	0		1
171	301	Záhrady	0		1
172	113	Zastavané plochy a nádvoría	0		1
177/ 1	285	Záhrady	0		1
177/ 2	263	Záhrady	0		1
182	187	Záhrady	0		1
183	106	Zastavané plochy a nádvoría	0		1
185	199	Záhrady	0		1
186	550	Záhrady	0		1
187	29	Zastavané plochy a nádvoría	0		1
188/ 2	38	Záhrady	0		1
188/ 4	4	Záhrady	0		1
192/ 1	12945	Zastavané plochy a nádvoría	0		1
193/ 2	44	Zastavané plochy a nádvoría	0		1
		PLOMBA VYZNAČENÁ NA ZÁKLADE Z - 23743/2017			
193/ 3	1232	Zastavané plochy a nádvoría	0		1
		PLOMBA VYZNAČENÁ NA ZÁKLADE Z - 23743/2017			
194/ 1	350	Orná pôda	0		1
194/ 3	294	Zastavané plochy a nádvoría	0		1
194/ 4	343	Zastavané plochy a nádvoría	0		1
194/ 5	413	Zastavané plochy a nádvoría	0		1
195/ 1	949	Orná pôda	0		1
197	335	Orná pôda	0		1
200	315	Zastavané plochy a nádvoría	0		1
203	525	Orná pôda	0		1
204/200	102	Zastavané plochy a nádvoría	0		1

PARCELY registra "E" evidované na mape určeného operátu

arcelné číslo	Výmera v m2	Druh pozemku	ôvodné k.ú.	očet č. UO	Umiest pozemku
205/200	59	Orná pôda	0		1
206/200	26	Orná pôda	0		1
207	143	Orná pôda	0		1
208	153	Orná pôda	0		1
209	898	Záhrady	9		1
211	130	Orná pôda	0		1
213	126	Záhrady	0		1
214	51	Orná pôda	0		1
218/ 1	356	Zastavané plochy a nádvoría	0		1
218/ 2	163	Orná pôda	0		1
219	68	Zastavané plochy a nádvoría	0		1
220	1208	Orná pôda	0		1
222/ 1	70	Zastavané plochy a nádvoría	0		1
222/ 2	73	Záhrady	0		1
223	94	Orná pôda	0		1
224	59	Ostatné plochy	0		1
225/ 1	233	Orná pôda	0		1
227/ 2	436	Záhrady	9		1
228	169	Orná pôda	0		1
231	126	Orná pôda	0		1
232	126	Orná pôda	0		1
233	63	Ostatné plochy	0		1
234	1770	Zastavané plochy a nádvoría	9		1
236/ 2	854	Záhrady	9		1
238	749	Orná pôda	0		1
239	719	Orná pôda	0		1
240	619	Ostatné plochy	0		1
243	253	Orná pôda	0		1
244	203	Zastavané plochy a nádvoría	0		1
244/ 1	164	Záhrady	9		1
245/ 1	255	Orná pôda	0		1
245/ 2	256	Orná pôda	0		1
248/ 1	762	Záhrady	9		1
248/ 2	193	Záhrady	9		1
249	833	Orná pôda	0		1
249/ 2	231	Orná pôda	1		1
250	2650	Orná pôda	1		1
250	378	Orná pôda	0		1
251	2415	Orná pôda	1		1
251	182	Zastavané plochy a nádvoría	0		1
252	2358	Orná pôda	1		1
253	1726	Orná pôda	1		1
253/ 1	590	Orná pôda	0		1
253/ 2	365	Orná pôda	0		1
254/ 2	327	Orná pôda	0		1
254/201	385	Záhrady	0		1
255/ 2	34	Orná pôda	0		1
256/ 2	38	Záhrady	9		1
256/ 3	44	Zastavané plochy a nádvoría	9		1
256/ 4	44	Zastavané plochy a nádvoría	9		1
256/ 5	46	Zastavané plochy a nádvoría	9		1
257	1922	Ostatné plochy	0		1
258/ 8	108	Zastavané plochy a nádvoría	0		1
258/ 9	381	Zastavané plochy a nádvoría	0		1
258/ 10	357	Zastavané plochy a nádvoría	0		1
258/ 11	2967	Ostatné plochy	0		1
258/ 12	11	Zastavané plochy a nádvoría	0		1
259	1303	Orná pôda	1		1
259/ 2	16	Orná pôda	0		1
260/ 1	718	Orná pôda	0		1
260/ 2	1378	Orná pôda	0		1
261/ 2	850	Orná pôda	0		1

PARCELY registra "E" evidované na mape určeného operátu

arcelné číslo	Výmera v m2	Druh pozemku	ôvodné k.ú.	očet č. UO	Umiest pozemku
261/ 3	1742	Orná pôda	0		1
261/ 4	161	Orná pôda	0		1
261/ 5	656	Orná pôda	0		1
261/ 6	24	Orná pôda	0		1
261/ 7	847	Orná pôda	0		1
262/ 2	222	Orná pôda	0		1
262/ 3	899	Orná pôda	0		1
262/ 4	1393	Orná pôda	0		1
262/ 6	1749	Záhrady	0		1
263	2185	Orná pôda	0		1
264/ 1	1362	Orná pôda	0		1
264/ 2	1524	Orná pôda	0		1
265	2372	Orná pôda	0		1
266	956	Orná pôda	0		1
267	121	Orná pôda	0		1
268/ 1	1600	Orná pôda	0		1
269/ 1	2366	Orná pôda	0		1
269/ 2	2298	Orná pôda	0		1
270	4860	Orná pôda	0		1
271/ 1	5223	Orná pôda	0		1
271/ 2	5154	Orná pôda	0		1
272/ 1	2897	Orná pôda	0		1
272/ 2	1448	Orná pôda	0		1
272/ 3	1449	Orná pôda	0		1
273	5417	Orná pôda	0		1
274/ 1	3187	Orná pôda	0		1
274/ 2	3275	Orná pôda	0		1
274/ 4	3804	Orná pôda	0		1
275	3408	Orná pôda	0		1
277	1229	Orná pôda	0		1
278	1062	Orná pôda	0		1
279	650	Orná pôda	0		1
280	365	Orná pôda	0		1
281/ 2	81	Orná pôda	0		1
282	134	Orná pôda	0		1
283	425	Záhrady	9		1
283/ 2	8	Orná pôda	0		1
285	1283	Orná pôda	0		1
286	414	Záhrady	9		1
286/ 1	137	Orná pôda	0		1
286/ 2	83	Orná pôda	0		1
291/ 1	36	Orná pôda	0		1
291/ 2	405	Orná pôda	0		1
293/ 1	1783	Orná pôda	0		1
293/ 3	1821	Orná pôda	0		1
294/ 3	1519	Orná pôda	0		1
295/ 8	471	Orná pôda	0		1
295/ 9	345	Orná pôda	0		1
295/ 10	464	Orná pôda	0		1
295/ 11	529	Orná pôda	0		1
295/104	6	Orná pôda	0		1
295/204	275	Orná pôda	0		2
296/ 7	312	Orná pôda	0		1
PLOMBA VYZNAČENÁ NA ZÁKLADE V - 10991/2018					
297/ 1	642	Orná pôda	0		1
PLOMBA VYZNAČENÁ NA ZÁKLADE V - 10991/2018					
302	1701	Zastavané plochy a nádvoría	0		1
303/ 14	320	Zastavané plochy a nádvoría	0		1
303/ 15	56	Zastavané plochy a nádvoría	0		1
304	977	Orná pôda	0		1
305/ 1	707	Orná pôda	0		1
305/ 2	469	Orná pôda	0		1

PARCELY registra "E" evidované na mape určeného operátu

arcelné číslo	Výmera v m2	Druh pozemku	ôvodné k.ú.	očet č. UO	Umiest pozemku
305/ 3	534	Orná pôda	0		1
306	840	Orná pôda	0		1
306/ 3	200	Orná pôda	1		1
307	719	Orná pôda	0		1
308	510	Orná pôda	0		1
309	1352	Orná pôda	1		1
PLOMBA VYZNAČENÁ NA ZÁKLADE V - 10991/2018					
309/ 1	218	Orná pôda	0		1
309/ 2	200	Orná pôda	0		1
310	1669	Orná pôda	1		1
310/ 1	180	Orná pôda	0		1
310/ 2	72	Orná pôda	0		1
311/ 1	41	Orná pôda	0		1
311/ 2	9	Orná pôda	0		1
312/ 1	38	Orná pôda	1		1
315/ 2	229	Orná pôda	0		1
315/ 3	127	Orná pôda	0		1
315/ 4	247	Orná pôda	0		1
316/ 1	395	Orná pôda	0		1
317/ 2	179	Orná pôda	0		1
317/ 4	216	Orná pôda	0		1
318/ 1	328	Orná pôda	0		1
319/ 2	324	Orná pôda	0		1
321/ 3	116	Orná pôda	0		1
322/ 5	22	Orná pôda	0		1
324/ 4	455	Orná pôda	0		1
325/ 3	466	Orná pôda	0		1
326/ 1	159	Orná pôda	0		1
326/ 4	148	Orná pôda	0		1
327/ 1	17	Orná pôda	0		2
327/ 3	258	Orná pôda	0		1
327/ 5	295	Orná pôda	0		1
328/ 1	509	Orná pôda	0		1
331/ 3	924	Orná pôda	0		1
331/ 5	1095	Orná pôda	0		1
332	2618	Orná pôda	1		2
332/ 1	1272	Orná pôda	0		1
333/ 1	2769	Orná pôda	1		2
333/ 2	26049	Orná pôda	1		2
333/ 3	2695	Orná pôda	0		1
334/ 1	928	Orná pôda	0		1
335/ 3	1277	Orná pôda	0		1
340/ 3	485	Ostatné plochy	0		1
341	5096	Ostatné plochy	0		1
342/ 9	229	Zastavané plochy a nádvoría	0		1
342/ 10	224	Orná pôda	9		1
342/ 17	319	Záhrady	9		1
343/ 10	176	Orná pôda	0		1
343/ 11	159	Orná pôda	9		1
346/ 1	851	Orná pôda	0		1
346/ 4	571	Orná pôda	0		1
347/ 3	657	Orná pôda	0		1
348/ 1	355	Orná pôda	0		1
349/ 3	414	Orná pôda	0		1
349/ 5	614	Orná pôda	0		1
350/ 1	978	Orná pôda	0		1
351/ 3	1197	Orná pôda	0		1
351/ 5	1259	Orná pôda	0		1
352/ 4	748	Orná pôda	0		1
353/ 3	237	Orná pôda	0		1
354/ 1	83	Ostatné plochy	1		1
354/103	57	Orná pôda	1		1

PARCELY registra "E" evidované na mape určeného operátu

arcelné číslo	Výmera v m ²	Druh pozemku	ôvodné k.ú.	očet č. UO	Umiest pozemku
380/ 1	159	Ostatné plochy	0		1
381/ 1	3593	Ostatné plochy	0		1
424/ 2	576	Orná pôda	1		1
424/ 4	48	Orná pôda	1		1
424/100	403	Ostatné plochy	0		1
425/ 1	420	Orná pôda	1		1
425/ 2	1153	Orná pôda	1		1
426	1311	Orná pôda	1		1
427	1496	Orná pôda	1		1
428	89	Zastavané plochy a nádvoría	1		1
432	10	Orná pôda	1		1
433/ 1	786	Záhrady	1		1
433/ 2	359	Orná pôda	1		1
435	253	Záhrady	9		1
440	181	Ostatné plochy	1		1
449	904	Ostatné plochy	1		1
452	424	Orná pôda	1		1
462/100	671	Zastavané plochy a nádvoría	0		1
485	12718	Orná pôda	0		2
496/100	64	Ostatné plochy	0		1
512	465	Ostatné plochy	1		1
513	13	Ostatné plochy	1		1
602/100	13	Orná pôda	0		1
603/100	1498	Orná pôda	0		1
603/200	5998	Orná pôda	0		2
629	55	Orná pôda	0		1
656	131	Zastavané plochy a nádvoría	0		1
PLOMBA VYZNAČENÁ NA ZÁKLADE Z - 23743/2017					
657/ 1	857	Ostatné plochy	0		1
657/105	2319	Ostatné plochy	0		1
663	1011	Ostatné plochy	0		1
664/ 1	722	Ostatné plochy	0		1
PLOMBA VYZNAČENÁ NA ZÁKLADE Z - 23743/2017					
664/ 2	320	Zastavané plochy a nádvoría	0		1
664/ 3	83	Ostatné plochy	0		1
665	153	Záhrady	9		1
674/ 2	42	Ostatné plochy	0		1
677/ 2	901	Orná pôda	0		1
679/ 1	32	Zastavané plochy a nádvoría	9		1
679/ 2	340	Zastavané plochy a nádvoría	9		1
679/ 5	273	Zastavané plochy a nádvoría	9		1
681	871	Orná pôda	0		1
682	858	Orná pôda	0		1
706/ 1	584	Ostatné plochy	0		1
708	1833	Zastavané plochy a nádvoría	0		1
709	10009	Zastavané plochy a nádvoría	0		1
715/100	378	Ostatné plochy	3		1
715/200	22	Ostatné plochy	3		2
721/ 77	288	Orná pôda	3		2
721/ 90	43	Záhrady	3		2
721/105	75	Záhrady	3		2
721/108	86	Orná pôda	3		2
721/281	934	Ostatné plochy	3		2
721/415	123	Zastavané plochy a nádvoría	3		1
721/515	132	Zastavané plochy a nádvoría	3		2
741	12	Ostatné plochy	0		1
755/ 1	191	Zastavané plochy a nádvoría	0		1
755/ 3	169	Záhrady	0		1
756/ 1	358	Záhrady	0		1
757/ 1	141	Orná pôda	0		1
759/ 1	489	Záhrady	0		1
762/ 1	709	Orná pôda	9		1

PARCELY registra "E" evidované na mape určeného operátu

arcelné číslo	Výmera v m ²	Druh pozemku	ôvodné k.ú.	očet č. UO	Umiest pozemku
763/ 1	699	Zastavané plochy a nádvoria	9		1
763/ 2	53	Zastavané plochy a nádvoria	9		1
763/ 3	150	Orná pôda	9		1
763/ 4	87	Zastavané plochy a nádvoria	9		1
763/ 5	339	Orná pôda	9		1
764/ 1	92	Orná pôda	9		1
764/ 2	45	Orná pôda	0		1
764/ 3	33	Zastavané plochy a nádvoria	0		1
764/ 4	48	Záhrady	0		1
764/ 5	165	Záhrady	0		1
764/ 6	457	Záhrady	9		1
764/ 7	34	Záhrady	0		1
764/ 10	325	Záhrady	0		1
765	853	Orná pôda	0		1
766/ 1	1972	Ostatné plochy	9		1
769/ 4	1013	Ostatné plochy	0		1
828/ 1	1931	Ostatné plochy	9		1
829	903	Ostatné plochy	3		1
830	1908	Orná pôda	0		1
830/100	332	Orná pôda	3		1
839/ 1	128	Orná pôda	0		1
839/ 2	240	Zastavané plochy a nádvoria	0		1
839/ 3	296	Zastavané plochy a nádvoria	0		1
839/ 4	266	Zastavané plochy a nádvoria	0		1
842	1060	Zastavané plochy a nádvoria	0		1
843/ 8	4673	Zastavané plochy a nádvoria	0		1
843/ 17	3819	Zastavané plochy a nádvoria	0		1
843/ 18	986	Zastavané plochy a nádvoria	0		1
843/110	84	Orná pôda	0		1
845/ 1	1567	Záhrady	0		1
848/ 4	1867	Zastavané plochy a nádvoria	0		1
849/ 2	1622	Ostatné plochy	0		1
850/ 11	3462	Ostatné plochy	0		1
850/101	5686	Zastavané plochy a nádvoria	0		1
850/201	165	Zastavané plochy a nádvoria	0		2
851	776	Ostatné plochy	0		1
852	48	Zastavané plochy a nádvoria	0		1
854	997	Ostatné plochy	0		1
855/ 1	4213	Zastavané plochy a nádvoria	0		1
855/ 2	1162	Zastavané plochy a nádvoria	0		1
856/101	1668	Zastavané plochy a nádvoria	0		1
871/ 49	1095	Zastavané plochy a nádvoria	0		1
871/ 74	1176	Orná pôda	0		1
874	1576	Zastavané plochy a nádvoria	0		1
881/ 26	267	Orná pôda	0		1
887/106	333	Záhrady	0		1
887/107	23	Záhrady	0		1
888	26151	Ostatné plochy	0		1
PLOMBA VYZNAČENÁ NA ZÁKLADE V - 3165/2018					
889	842	Ostatné plochy	0		1
890	7899	Zastavané plochy a nádvoria	0		1
890/ 42	146	Záhrady	9		1
890/ 45	38	Záhrady	9		1
891/101	175	Orná pôda	0		1
891/201	234	Orná pôda	0		2
892/ 1	30	Orná pôda	0		2
893/101	66	Orná pôda	0		1
893/201	223	Orná pôda	0		2
895	223	Orná pôda	0		2
897/ 3	225	Orná pôda	0		1
900/ 1	3093	Ostatné plochy	0		1
900/103	10473	Ostatné plochy	0		1

PARCELY registra "E" evidované na mape určeného operátu

arcelné číslo	Výmera v m ²	Druh pozemku	ôvodné k.ú.	očet č. UO	Umiest pozemku
910/156	276	Ostatné plochy	9		1
922/ 1	4447	Zastavané plochy a nádvoría	0		1

PLOMBA VYZNAČENÁ NA ZÁKLADE Z - 23743/2017

Legenda:

Umiestnenie pozemku:

2 - Pozemok je umiestnený mimo zastavaného územia obce

1 - Pozemok je umiestnený v zastavanom území obce

CPU - číslo pôvodného k.ú.

1 - KOMAROV

3 - Prievoz

9 - parcela pred THM

ASŤ B: VLASTNÍCI A INÉ OPRÁVNENÉ OSOBY

or. číslo riezvisko, meno (názov), rodné priezvisko, dátum narodenia, rodné číslo (IČO) a Spoluvlastnícky podiel miesto trvalého pobytu (sídlo) vlastníka

častník právneho vzťahu:

Vlastník

1 Hlavné mesto SR Bratislava, Primacialne námestie 1, 81499 Bratislava
1, SR

1 / 1

IČO :

Titul nadobudnutia	Rozhodnutie Okresného úradu Bratislava, katastrálneho odboru č. 3/2015/ROEP Vrakuňa zo dňa 27.7.2015
Titul nadobudnutia	Kúpna zmluva č. 1909 zo dňa 16.10.1974, ROEP č. 68
Titul nadobudnutia	Kúpna zmluva č. 10048 zo dňa 12.11.1985, ROEP č. 163
Titul nadobudnutia	Kúpna zmluva č. 10071 zo dňa 06.01.1986, ROEP č. 163
Titul nadobudnutia	Kúpna zmluva č. 277 zo dňa 28.08.1985, ROEP č. 94.Žiadosť o zápis vl. práva - vz. 48/81
Titul nadobudnutia	Kúpna zmluva č. 10143 zo dňa 24.09. 1984, ROEP č. 64. Kúpna zmluva č. 10144 zo dňa 28.08.1985, ROEP č. 95.Žiadosť o zápis vl. práva - vz. 48/81
Titul nadobudnutia	Kúpna zmluva č. 10144 zo dňa 28.08.1985, ROEP č. 95.Žiadosť o zápis vl. práva - vz. 48/81
Titul nadobudnutia	Kúpna zmluva č. 272 zo dňa 09.01.1985, ROEP č. 96
Titul nadobudnutia	Kúpna zmluva č. 268 zo dňa 07.10. 1985, ROEP č. 52
Titul nadobudnutia	Kúpna zmluva č. 2014 zo dňa 11.10.1985, ROEP č. 271.Žiadosť o zápis vl. práva - vz. 48/81
Titul nadobudnutia	Kúpna zmluva č. 264 zo dňa 30.08. 1985, ROEP č. 50
Titul nadobudnutia	Hospodárska zmluva č.124- -851/96/Ch zo dňa 4.12.1986, ROEP č.135
Titul nadobudnutia	Kúpna zmluva č. 1744 zo dňa 29.11.1985, ROEP č. 49
Titul nadobudnutia	Kúpna zmluva č. 258 zo dňa 04.12. 1985, ROEP č. 51
Titul nadobudnutia	Kúpna zmluva č. 258 zo dňa 10.09.1985, ROEP č. 93
Titul nadobudnutia	Žiadosť o zápis č. 32/5132/86/Myi zo dňa 27.5.1986, vz. 91/86
Titul nadobudnutia	Kúpna zmluva č.14664 zo dňa 04.09.1985, ROEP č. 1
Titul nadobudnutia	Kúpna zmluva č. 239 zo dňa 27.8.1986, ROEP č. 171
Titul nadobudnutia	čd 3070/1958.Zákon č. 138/1991 Zb. §2 odst. 1
Titul nadobudnutia	čd 2477/1957 zámenná zmluva zo dňa 21.5.1957.Zákon č. 138/1991 Zb. §2 odst. 1
Titul nadobudnutia	Rozhodnutie o výkupe č. ÚPA 86/336/86 - 10131 zo dňa 20.03. 1986, ROEP č. 48.Hospodárska zmluva č. 2- -6-002/Ži, č. 236 zo dňa 16.01.1987, ROEP 256.
Titul nadobudnutia	čd 2477/1957-zámenná zmluva zo dňa 21.5.1957.Zákon č. 138/1991 Zb. §2 odst. 1Hospodárska zmluva č. 2- -6-002/Ži, č. 236 zo dňa 16.01.1987, ROEP 256.
Titul nadobudnutia	Kúpna zmluva č. 235 zo dňa 15.09.1986, ROEP č. 172
Titul nadobudnutia	Kúpna zmluva č. 10129, z dňa 15.08. 1986, ROEP č. 2
Titul nadobudnutia	Kúpna zmluva č. 232 zo dňa 16.7.1986, ROEP č. 182.Kúpna zmluva č. 10128 zo dňa 30.7.1985, ROEP č. 185.
Titul nadobudnutia	Kúpna zmluva č. 230, zo dňa 09.10. 1986, ROEP č. 3.Kúpna zmluva č. 231 zo dňa 09.12. 1986, ROEP č. 173.
Titul nadobudnutia	Kúpna zmluva č. 10127 zo dňa 18.07.1985, ROEP č. 184
Titul nadobudnutia	Kúpna zmluva č. 10210, zo dňa 11.11.1985, ROEP č. 36
Titul nadobudnutia	Kúpna zmluva č. 14666 zo dňa 18.11.1985, ROEP č. 183
Titul nadobudnutia	Kúpna zmluva č. 10213 zo dňa 09.09.1985, ROEP č. 146
Titul nadobudnutia	Kúpna zmluva č. 10218 zo dňa 18.11.1985, ROEP č. 181
Titul nadobudnutia	Kúpna zmluva č. 215 zo dňa 12.09. 1986, ROEP č. 4.Kúpna zmluva č. 214 zo dňa 03.09. 1986, ROEP č. 174.
Titul nadobudnutia	Kúpna zmluva č. 215 zo dňa 12.09. 1986, ROEP č. 4.Kúpna zmluva č. 10121 zo dňa 05.09. 1986, ROEP č. 5.
Titul nadobudnutia	Kúpna zmluva č. 1002 zo dňa 28.08.1985, ROEP č. 26

nformatívny výpis

10/19

daje platné k: 19.04.2018 18:00

or. číslo riezvisko, meno (názov), rodné priezvisko, dátum narodenia, rodné číslo (IČO) a Spoluvlastnícky podiel miesto trvalého pobytu (sidlo) vlastníka

IČO :

Titul nadobudnutia	Kúpna zmluva č. 421 zo dňa 02.09.1985, ROEP č. 75
Titul nadobudnutia	Kúpna zmluva č. 10034 zo dňa 11.12. 1985, ROEP č. 25
Titul nadobudnutia	Kúpna zmluva č. 190 zo dňa 28.04.1986, ROEP č. 178
Titul nadobudnutia	Kúpna zmluva č. 1867 zo dňa 26.03.1986, ROEP č. 179
Titul nadobudnutia	Kúpna zmluva č. 10116 zo dňa 22.10. 1985, ROEP č. 58
Titul nadobudnutia	Kúpna zmluva č. 10117 zo dňa 4.9.1986, ROEP č. 7.Kúpna zmluva č. 188 zo dňa 07.05. 1975, ROEP č. 53
Titul nadobudnutia	Kúpna zmluva č. 10117 zo dňa 04.09. 1986, ROEP č. 7
Titul nadobudnutia	Kúpna zmluva č. 10116 zo dňa 22.10. 1985, ROEP č. 58/1
Titul nadobudnutia	Kúpna zmluva č. 10116 zo dňa 22.10. 1985, ROEP č. 58/2
Titul nadobudnutia	Kúpna zmluva č. 174 zo dňa 27.5.1987, ROEP č.8/1
Titul nadobudnutia	Kúpna zmluva č. 171 zo dňa 29.5.1975, ROEP č. 8/2.Kúpna zmluva č. 169 zo dňa 22.05.1987, ROEP č. 8/3.
Titul nadobudnutia	Kúpna zmluva č. 174 zo dňa 27.5.1987, ROEP č.8/1.Kúpna zmluva č. 169 zo dňa 22.05.1987, ROEP č. 8/3.
Titul nadobudnutia	Kúpna zmluva č. 10113 zo dňa 28.07.1986, ROEP č. 9
Titul nadobudnutia	Kúpna zmluva č. 157 zo dňa 4.9.1986, ROEP č. 39
Titul nadobudnutia	Kúpna zmluva č. 160 zo dňa 11.7.1986, ROEP č. 292
Titul nadobudnutia	Kúpna zmluva č. 158 zo dňa 13.5.1987, ROEP č. 10
Titul nadobudnutia	Rozhod. o vyvlastnení č.Výst /2512/1986 - Ša podľa zák. č. 50/1976, podľa listiny č. 137/1 zo dňa 2.12. 1986,ROEP č. 70
Titul nadobudnutia	Kúpna zmluva č. 133, z dňa 04.10. 1985, ROEP č. 11
Titul nadobudnutia	Kúpna zmluva č. 134 zo dňa 10.02.1986, ROEP č. 46
Titul nadobudnutia	Kúpna zmluva č. 10039 zo dňa 04.11.1985, ROEP č. 121
Titul nadobudnutia	Kúpna zmluva č. 131 zo dňa 02.07. 1985, ROEP č. 57
Titul nadobudnutia	Kúpna zmluva č. 447/1 zo dňa 31.5.1975 ROEP 60
Titul nadobudnutia	Rozhod. o vyvlastnení č.Výst /3027/86 - Ša podľa zák.č. 50/1976, podľa listiny č. 68 zo dňa 09.10. 1986,ROEP č. 74
Titul nadobudnutia	Kúpna zmluva č. 10098 zo dňa 23.10. 1985, ROEP č. 13
Titul nadobudnutia	Kúpna zmluva č. 10096, z dňa 28.10. 1985, ROEP č. 14
Titul nadobudnutia	Kúpna zmluva č. 53 zo dňa 07.05. 1986, ROEP č. 56
Titul nadobudnutia	Kúpna zmluva č. 52 zo dňa 5.11.1985, ROEP č. 15
Titul nadobudnutia	Kúpna zmluva č. 50 zo dňa 12.05. 1986, ROEP č. 16
Titul nadobudnutia	Kúpna zmluva č. 10102 zo dňa 6.11.1985, ROEP č. 12
Titul nadobudnutia	Kúpna zmluva č. 103 zo dňa 02.03. 1987, ROEP č. 17.Hospodárska zmluva č. 34-26002/Ve, č. 104, zo dňa 23.02.1987, ROEP 255.
Titul nadobudnutia	Kúpna zmluva č. 21 zo dňa 13.02.1986, ROEP č.184
Titul nadobudnutia	Kúpna zmluva č. 102 zo dňa 18.06. 1986, ROEP č. 18. Kúpna zmluva č. 106, z dňa 09.07. 198, ROEP č.123.Hospodárska zmluva č. 34-26002/Ve, č. 104, zo dňa 23.02.1987, ROEP 255.
Titul nadobudnutia	Kúpna zmluva č. 10079 zo dňa 23.09.1985, ROEP č. 87 .Kúpna zmluva č. 10080 zo dňa 16.12.1985, ROEP č. 88
Titul nadobudnutia	Kúpna zmluva č. 10078 zo dňa 18.12.1985, ROEP č. 86
Titul nadobudnutia	Kúpna zmluva č. 852/115/CH-e zo dňa 07.07.1986, ROEP č. 89
Titul nadobudnutia	Kúpna zmluva č. 10077 zo dňa 16.10. 1985, ROEP č. 63
Titul nadobudnutia	Kúpna zmluva č. 10118 zo dňa 29.07. 1985, ROEP č. 6
Titul nadobudnutia	Kúpna zmluva č. 186 zo dňa 16.05.1986, ROEP č. 179
Titul nadobudnutia	Kúpna zmluva č. 10072 zo dňa 11.02. 1986, ROEP č. 62
Titul nadobudnutia	Kúpna zmluva č. 195 zo dňa 08.10. 1985, ROEP č. 138.Kúpna zmluva č. 196 zo dňa 08.12.1986, ROEP č. 175
Titul nadobudnutia	Kúpna zmluva č. 195 zo dňa 08.10. 1985, ROEP č. 138.
Titul nadobudnutia	Rozhod. o vyvlastnení č.Výst /3966/85 - Ša podľa zák.č. 50/1976, podľa listiny č. 515 zo dňa 17.12.1985, ROEP č. 71
Titul nadobudnutia	Kúpna zmluva č. 10064 zo dňa 24.07. 1985, ROEP č. 19
Titul nadobudnutia	Kúpna zmluva č. 333 zo dňa 25.11.1985, ROEP č. 20
Titul nadobudnutia	Kúpna zmluva č. 490 zo dňa 29.07.1985, ROEP č. 156
Titul nadobudnutia	Kúpna zmluva č. 483 zo dňa 12.10.1985, ROEP č. 183/1
Titul nadobudnutia	Rozhodnutie o vyvlastnení č. 13949, z dňa 31.01. 1986, ROEP č. 125
Titul nadobudnutia	Kúpna zmluva č. 472 zo dňa 29.09. 1976, ROEP č. 61.Rozhodnutie o vyvlastnení č. 13949 zo dňa 31.01. 1986, ROEP č. 125
Titul nadobudnutia	Kúpna zmluva č. 10056 zo dňa 25.07. 1985, ROEP č. 21
Titul nadobudnutia	Hospodárska zmluva č. 473 zo dňa 09.12.1985, ROEP č. 130
Titul nadobudnutia	Kúpna zmluva č. 10053 zo dňa 12.12.1972, ROEP č. 22
Titul nadobudnutia	čd. 596 zo dňa 22.2.1957 - administratívna dohoda zo dňa 26.3.1956.Zákon č. 138/1991 Zb.

or. číslo riezvisko, meno (názov), rodné priezvisko, dátum narodenia, rodné číslo (IČO) a Spoluvlastnícky podiel miesta trvalého pobytu (sidlo) vlastníka

IČO :

	§2 odst. 1
Titul nadobudnutia	čd 3070/1958.Zákon č. 138/1991 Zb. §2 odst. 1.Hospodárska zmluva č. 10046 zo dňa 24.08.1985, ROEP č. 131.Hospodárska zmluva č.124- -851/96/Ch zo dňa 4.12.1986, ROEP č.135
Titul nadobudnutia	Kúpna zmluva č.16224 zo dňa 20.11.1972, ROEP č.225
Titul nadobudnutia	Kúpna zmluva č.455 zo dňa21.1.1976, ROEP č.226.Kúpna zmluva č.17028 zo dňa 15.7.1991, ROEP č.227
Titul nadobudnutia	Kúpna zmluva z 21.1.1976, §2 ods.5 zákona č. 138/1991 Zb.,Rozhodnutie č.C-286/14/ROEP, právoplatné dňa 9.4.2015,
Titul nadobudnutia	Hospodárska zmluva č. 32/85/106/Vz, č. 450 zo dňa 09.12.1985, ROEP 257
Titul nadobudnutia	Rozhodnutie ONV č. Výst. 3965/1985-Ša zo dňa 10.12.1985, č. 10130, ROEP 249
Titul nadobudnutia	Kúpna zmluva č. 447 zo dňa 31.5.1985, ROEP č. 60
Titul nadobudnutia	Rozhod. o vyvlastnení č. Výst/2459/85/Š podľa zák. č. 50/1976, podľa listiny č. 10040 zo dňa 25.9.1985, ROEP č. 73.
Titul nadobudnutia	Kúpna zmluva č. 436 zo dňa 22.06. 1987, ROEP č.124,144,145,149,150.Kúpna zmluva č. 438 zo dňa 28.08. 1987, ROEP č.143.
Titul nadobudnutia	Kúpna zmluva č. 186 zo dňa 16.05.1986, ROEP č. 293
Titul nadobudnutia	Kúpna zmluva č. 427 zo dňa 12.11.1985, ROEP č. 76
Titul nadobudnutia	Kúpna zmluva č. 424 zo dňa 2.12.1985, ROEP č. 151
Titul nadobudnutia	Kúpna zmluva č. 21 zo dňa 13.02.1986, ROEP č.184/1
Titul nadobudnutia	Kúpna zmluva č. 50 zo dňa 12.05.1986, ROEP č. 16
Titul nadobudnutia	Kúpna zmluva č. 420 zo dňa 12.11.1985, ROEP č. 152
Titul nadobudnutia	Kúpna zmluva č. 10054, z dňa 06.09. 1985, ROEP č. 23
Titul nadobudnutia	Kúpna zmluva č. 10048 zo dňa 12.11.1985, ROEP č. 162
Titul nadobudnutia	Kúpna zmluva č. 10027 zo dňa 02.12.1985, ROEP č. 122
Titul nadobudnutia	Kúpna zmluva č. 414 zo dňa 17.2.1986, ROEP č. 153
Titul nadobudnutia	Rozhod. o vyvlastnení č.Výst/ 2512/1986 -Ša podľa zák. č. 50/1976, podľa listiny č. 137/1 zo dňa 2.12. 1986,ROEP č. 70
Titul nadobudnutia	Kúpna zmluva č. 384 zo dňa 12.12.1986, ROEP č. 154.Kúpna zmluva č. 383 zo dňa 13.10.1986, ROEP č. 165
Titul nadobudnutia	Kúpna zmluva č. 379 zo dňa 22.09.1986, ROEP č. 166
Titul nadobudnutia	Kúpna zmluva č. 378 zo dňa 22.09.1986, ROEP č. 181
Titul nadobudnutia	Kúpna zmluva č. 188 zo dňa 07.05. 1975, ROEP č. 53
Titul nadobudnutia	Kúpna zmluva č. 351 zo dňa 15.01.1986, ROEP č. 167
Titul nadobudnutia	Kúpna zmluva č. 350 zo dňa 10.11.1986, ROEP č. 168
Titul nadobudnutia	Kúpna zmluva č. 10017 zo dňa 16.04.1986, ROEP č. 160
Titul nadobudnutia	Kúpna zmluva č. 10019 zo dňa 16.12.1985, ROEP č. 142
Titul nadobudnutia	Kúpna zmluva č. 10012 zo dňa 11.04.1986, ROEP č. 158
Titul nadobudnutia	Kúpna zmluva č. 391zo dňa 17.02.1987, ROEP č. 155
Titul nadobudnutia	Kúpna zmluva č. 10023 zo dňa 12.02.1986, ROEP č. 161
Titul nadobudnutia	Hospodárska zmluva RP/FO/2660/85 zo dňa 17.10.1985, č. 10227, ROEP č.132
Titul nadobudnutia	Kúpna zmluva č. 663 zo dňa 09.09.1985, ROEP č. 180
Titul nadobudnutia	Kúpna zmluva č. 14327 zo dňa 10.02.1986, ROEP č. 182
Titul nadobudnutia	Kúpna zmluva č. 305 zo dňa 24.05. 1974,„Žiadosť o zápis vlast. práva do KN - vz. 250/95.ROEP č.119
Titul nadobudnutia	Kúpna zmluva č. 301 zo dňa 08.10.1986, ROEP č. 97.Kúpna zmluva č. 302 zo dňa 12.05.1986, ROEP č. 169
Titul nadobudnutia	Kúpna zmluva č. 304 zo dňa 20.10.1975, ROEP č. 100
Titul nadobudnutia	Kúpna zmluva č. 301 zo dňa 08.10.1986, ROEP č. 97
Titul nadobudnutia	Kúpna zmluva č. 300 zo dňa 28.05. 1975. Žiadosť o zápis vlast. práva do KN - vz. 250/95. ROEP č.118
Titul nadobudnutia	Kúpna zmluva č. 299 zo dňa 29.11. 1974, ROEP č.117
Titul nadobudnutia	Kúpna zmluva č. 298 zo dňa 05.03. 1973, ROEP č.116
Titul nadobudnutia	Kúpna zmluva č. 230 zo dňa 09.10.1986, ROEP č. 3
Titul nadobudnutia	Kúpna zmluva z 8.1.1986, §2 ods.5 zákona č. 138/1991 Zb.,Rozhodnutie č. C-271/14/ROEP, právoplatné dňa 30.3.2015
Titul nadobudnutia	Kúpna zmluva č. 10006 zo dňa 02.09.1986, ROEP č. 157
Titul nadobudnutia	Kúpna zmluva č. 296 zo dňa 05.09.1986, ROEP č. 170.Žiadosť o zápis vlast. práva vz. 8/77.
Titul nadobudnutia	Rozhodnutie o vyvlastnení č.Výst/3193/86 zo dňa 9.9.1986, č. 946, ROEP 141.Žiadosť o zápis vlast. práva vz. 8/77.
Titul nadobudnutia	Žiadosť o zápis vlast. práva vz. 8/77.
Titul nadobudnutia	čd 3070/1958.Zákon č. 138/1991 Zb. §2 odst. 1.Žiadosť o zápis verejného majetku - vz 119/81.
Titul nadobudnutia	Kúpna zmluva č.746 zo dňa 18.4.1975, ROEP č.243

or. číslo riezvisko, meno (názov), rodné priezvisko, dátum narodenia, rodné číslo (IČO) a Spoluvlastnícky podiel miesto trvalého pobytu (sidlo) vlastníka

IČO :

Titul nadobudnutia	Kúpna zmluva č.745 zo dňa 12.2.1975, ROEP č.241
Titul nadobudnutia	čd 3070/1958.Zákon č. 138/1991 Zb. §2 odst. 1.Prevod nehnuteľnosti podľa zák. č. 148/47 Zb. -ROEP č.129. Žiadosť o zápis vlast. práva do KN - vz. 250/95, 92-93/97.
Titul nadobudnutia	Rozhodnutie o vyvlastnení č. Výst.5067/74-Kp z 28.2.1975, §2 ods.5 zákona č.138/1991 Zb.,Rozhodnutie č. C-274/14/ROEP, právoplatné dňa 31.3.2015
Titul nadobudnutia	Kúpna zmluva č. 749 zo dňa 31.01. 1973. ROEP č.115
Titul nadobudnutia	Kúpna zmluva č.735 zo dňa 14.11.1974. Žiadosť o zápis vlast. práva do KN - vz. 250/95. ROEP č.230
Titul nadobudnutia	Kúpna zmluva č.732 zo dňa 24.7.1975, ROEP č.242
Titul nadobudnutia	Kúpna zmluva č.10241 zo dňa4.8.1975, ROEP č.229
Titul nadobudnutia	Kúpna zmluva č. 729 zo dňa 16.05. 1973, ROEP č. 245
Titul nadobudnutia	Kúpna zmluva č.728 zo dňa21.7.1975, ROEP č.244
Titul nadobudnutia	Kúpna zmluva č. 727 zo dňa 22.12. 1972, ROEP č. 29
Titul nadobudnutia	Kúpna zmluva č. 726 zo dňa 05.02. 1973, ROEP č. 30
Titul nadobudnutia	Kúpna zmluva č. 730, z dňa 16.05. 1973, ROEP č. 28
Titul nadobudnutia	Kúpna zmluva č.721 zo dňa 13.6.1973, ROEP č.270
Titul nadobudnutia	Prevod podľa zák.148/47 Zb., č: Fin.4/1098/76, ROEP č. 126
Titul nadobudnutia	Kúpna zmluva č.721 zo dňa 13.6.1973, ROEP č.268
Titul nadobudnutia	Kúpna zmluva č. 715 zo dňa 09.01.1974, ROEP č. 83
Titul nadobudnutia	Kúpna zmluva č. 713 zo dňa 21.07. 1975, ROEP č. 31
Titul nadobudnutia	Kúpna zmluva č. 710 zo dňa 07.02. 1974, ROEP č. 32
Titul nadobudnutia	Prevod nehnuteľnosti podľa zák. č. 148/47 Zb., č. Fin.4/1377/65-Hm. zo dňa 12.05.1975 . Žiadosť o zápis vlast. práva do KN - vz. 92-93/97. ROEP 252
Titul nadobudnutia	Kúpna zmluva č. 706 zo dňa 16.4.1975.Žiadosť o zápis vlast. práva do KN - vz. 92-93/97. ROEP 231.Žiadosť o zápis vlast. práva do KN - vz. 19/95.
Titul nadobudnutia	Kúpna zmluva č. 699 zo dňa 09.07. 1975, ROEP č. 33
Titul nadobudnutia	Kúpna zmluva č. 704 zo dňa 26.10. 1973, ROEP č. 34
Titul nadobudnutia	Hospodárska zmluva č.34-30-/1975 č. 697 zo dňa 1.11.1975. Žiadosť o zápis vlast. práva do KN - vz. 92-93/97.ROEP č.260
Titul nadobudnutia	Rozhodnutie č.Výst.2606/78, č. 10230, zo dňa 27.11.1979. Žiadosť o zápis vlast. práva do KN - vz. 92-93/97. ROEP č. 262
Titul nadobudnutia	Kúpna zmluva č.694 zo dňa 23.5.1975. Žiadosť o zápis vlast. práva do KN - vz. 92-93/97.ROEP č.232
Titul nadobudnutia	Kúpna zmluva č.690 zo dňa 24.7.1975. Žiadosť o zápis vlast. práva do KN - vz. 92-93/97. ROEP č.233
Titul nadobudnutia	Prevod nehnuteľnosti podľa zák. č. 148/47 Zb., č. Fin.4/6731/75-Hm. zo dňa 20.10.1975 č. 722. Žiadosť o zápis vlast. práva do KN - vz. 92-93/97. ROEP č.250.Žiadosť o zápis vlast. práva do KN - vz. 19/95.
Titul nadobudnutia	Kúpna zmluva č.16060/1 zo dňa 19.10.1971. Žiadosť o zápis vlast. práva do KN - vz. 92-93/97. ROEP č.223
Titul nadobudnutia	Kúpna zmluva č.16060/1 zo dňa 19.10.1971, ROEP č.223
Titul nadobudnutia	Kúpna zmluva č.685 zo dňa 24.7.1975. Žiadosť o zápis vlast. práva do KN - vz. 92-93/97. ROEP č.234
Titul nadobudnutia	Kúpna zmluva 683 zo dňa 11.1.1973. Žiadosť o zápis vlast. práva do KN - vz. 92-93/97. ROEP č.235
Titul nadobudnutia	Kúpna zmluva 674 zo dňa 13.12.1973. Žiadosť o zápis vlast. práva do KN - vz. 92-93/97. ROEP č.189
Titul nadobudnutia	Prevod nehnuteľnosti podľa zák. č. 148/47 Zb., č. Fin.4/931/65-Hm. zo dňa 16.02.1976, č. 671, ROEP č.251.Kúpna zmluva č.672 zo dňa 6.8.1975, ROEP č. 203.Žiadosť o zápis vlast. práva do KN - vz. 250/95
Titul nadobudnutia	Kúpna zmluva č.668 zo dňa 23.4.1975, ROEP č.204.Prevod nehnuteľnosti podľa zák. č. 148/47 Zb., č. Fin.4/931/65-Hm. zo dňa 16.02.1976, č. 671, ROEP č.251.Žiadosť o zápis vlast. práva do KN - vz. 250/95
Titul nadobudnutia	Kúpna zmluva č.662 zo dňa 19.10.1973, ROEP č.190
Titul nadobudnutia	Kúpna zmluva č. 659 zo dňa 19.10.1973, ROEP č. 82.Žiadosť o zápis vlast. práva do KN - vz. 250/95
Titul nadobudnutia	Kúpna zmluva z 12.11.1986, §2 ods.5 zákona č. 138/1991 Zb.,Rozhodnutie č. C-272/14/ROEP, právoplatné dňa 4.5.2015,
Titul nadobudnutia	Prevod nehnuteľnosti podľa zák. č. 148/47 Zb., č. Fin.4/72/74-Hulm. zo dňa 27.12.1974 č. 654, ROEP č.263.Žiadosť o zápis vlast. práva do KN - vz. 250/95.Žiadosť o zápis vlast. práva do KN - vz. 92-93/97, ROEP č.250.
Titul nadobudnutia	Hospodárska zmluva č.11757 zo dňa 20.2.1975, ROEP č. 129.Hospodárska zmluva č. 34-3/76 č.10224 zo dňa 23.1.1976 , ROEP č. 128.Žiadosť o zápis vlast. práva do KN - vz. 92-93/97.Žiadosť o zápis vlast. práva do KN - vz. 19/95.
Titul nadobudnutia	Kúpna zmluva č.644 zo dňa 19.10.1973, ROEP č.192.Žiadosť o zápis vlast. práva do KN - vz. 19/95.

or. číslo riezvisko, meno (názov), rodné priezvisko, dátum narodenia, rodné číslo (IČO) a Spoluvlastnícky podiel miesto trvalého pobytu (sidlo) vlastníka

IČO :

Titul nadobudnutia	Kúpna zmluva č.643 zo dňa 21.7.1975, ROEP č.193.Žiadosť o zápis vlast. práva do KN - vz. 19/95.
Titul nadobudnutia	Kúpna zmluva č.625 zo dňa 19.10.1973, ROEP č. 194.Žiadosť o zápis vlast. práva do KN - vz. 19/95.
Titul nadobudnutia	Kúpna zmluva č. 624 zo dňa 21.2.1974, ROEP č.195.Žiadosť o zápis vlast. práva do KN - vz. 19/95.
Titul nadobudnutia	Kúpna zmluva č. 621 zo dňa 30.11.1973, ROEP č.196
Titul nadobudnutia	Kúpna zmluva č. 619 zo dňa 20.12.1973, ROEP č.197
Titul nadobudnutia	Kúpna zmluva č. 612 zo dňa 28.7.1975, ROEP č.198
Titul nadobudnutia	Prevod nehnuteľností podľa zák. č. 148/47 Zb., č. Fin.4/72/74-Hulm. zo dňa 27.12.1974, č. 654, ROEP č.263.Žiadosť o zápis vlast. práva do KN - vz. 19/95.
Titul nadobudnutia	Kúpna zmluva č.609 zo dňa 21.2.1974, ROEP č.199
Titul nadobudnutia	Prevod podľa zák.148/47 Zb., č.d.Fin.4/931/75 .Kúpna zmluva č.608 zo dňa 11.9.1975, ROEP č. 200.Prevod nehnuteľnosti podľa zák. č. 148/47 Zb., č. Fin.4/931/65-Hm. zo dňa 16.02.1976, č. 671, ROEP č.251.Žiadosť o zápis vlast. práva do KN - vz. 250/95
Titul nadobudnutia	Kúpna zmluva č.607 zo dňa 11.9.1975, ROEP č. 201.Prevod nehnuteľností podľa zák. č. 148/47 Zb., č. Fin.4/931/65-Hm. zo dňa 16.02.1976, č. 671, ROEP č.251.Žiadosť o zápis vlast. práva do KN - vz. 250/95
Titul nadobudnutia	Dohoda o výmene obyvateľstva z 27.12.1974, §2 ods.5 zákona č. 138/1991 Zb.,Rozhodnutie č. C-277/14/ROEP, právoplatné dňa 30.3.2015
Titul nadobudnutia	Kúpna zmluva č.706 zo dňa 16.4.1975, ROEP 231
Titul nadobudnutia	Kúpna zmluva č. 604 zo dňa 21.11.1974, ROEP č.202.Žiadosť o zápis vlast. práva do KN - vz. 250/95
Titul nadobudnutia	čd 3070/1958.Zákon č. 138/1991 Zb. §2 odst. 1.Hospodárska zmluva č.200-46112-Ch zo dňa 1.12.1990 - ROEP 266. Žiadosť o zápis vlast. práva do KN - vz. 250/95.
Titul nadobudnutia	Kúpna zmluva z roku 1977 - vz.36/80
Titul nadobudnutia	Kúpna zmluva z 20.10.1976, §2 ods.5 zákona č.138/1991 Zb.,Rozhodnutie č.C-279/14/ROEP, právoplatné dňa 31.3.2015,
Titul nadobudnutia	Kúpna zmluva č. 10210, z dňa 11.11. 1985, ROEP č. 36
Titul nadobudnutia	Kúpna zmluva č. 576 zo dňa 23.11.1973, ROEP č.188.Kúpna zmluva č.580 zo dňa 12.3.1976, ROEP č.228
Titul nadobudnutia	Kúpna zmluva č. 574 zo dňa 28.9.1973, ROEP č.187
Titul nadobudnutia	Kúpna zmluva č. 573 zo dňa 13.12.1973, ROEP č. 81
Titul nadobudnutia	Kúpna zmluva č. 571 zo dňa 04.08. 1975, ROEP č.114
Titul nadobudnutia	Kúpna zmluva č.15424 zo dňa 13.12.1973, ROEP č.224
Titul nadobudnutia	Kúpna zmluva č. 569 zo dňa 02.12. 1974, ROEP č.113
Titul nadobudnutia	Kúpna zmluva č. 565 zo dňa 29.06. 1979, ROEP č. 91.Hospodárska zmluva č.31-26032-Hč., č.566, zo dňa 16.2.1984, ROEP č.261
Titul nadobudnutia	Kúpna zmluva č. 564 zo dňa 21.11.1974, ROEP č. 80
Titul nadobudnutia	Kúpna zmluva č. 563 zo dňa 25.02. 1975, ROEP č.112
Titul nadobudnutia	Kúpna zmluva č. 562 zo dňa 23.11.1973, ROEP č. 79
Titul nadobudnutia	Kúpna zmluva č. 561 zo dňa 24.01.1974, ROEP č. 78
Titul nadobudnutia	Kúpna zmluva č. 559 zo dňa 13.12.1973, ROEP č. 77
Titul nadobudnutia	Kúpna zmluva č. 558 zo dňa 28.01. 1976, ROEP č.111
Titul nadobudnutia	Kúpna zmluva zo dňa 10.2.1975, §2 ods.1 zákona č.138/1991 Zb.,Rozhodnutie č.C-283/14/ROEP, právoplatné dňa 31.3.2015,
Titul nadobudnutia	Hospodárska zmluva č.POZ-12/75-34, zo dňa 15.5.1975, §2 ods.1 zákona č.138/1991 Zb.,Rozhodnutie č.C-269/14/ROEP, právoplatné dňa 30.3.2015,
Titul nadobudnutia	Kúpna zmluva č.994 zo dňa 25.7.1975, ROEP č.212
Titul nadobudnutia	Kúpna zmluva č.993 zo dňa 30.11.1973, ROEP č.213
Titul nadobudnutia	Kúpna zmluva č.992 zo dňa 24.1.1974, ROEP č.
Titul nadobudnutia	Kúpna zmluva č.991 zo dňa 26.10.1973, ROEP č.215
Titul nadobudnutia	Kúpna zmluva č.990 zo dňa 8.7.1975, ROEP č.216
Titul nadobudnutia	Kúpna zmluva č.988 zo dňa 23.11.1973, ROEP č.217
Titul nadobudnutia	Rozhod. o vyvlastnení č. Výst.2555/1978/Dr. Sta podľa zák.č. 50/1976, podľa listiny č. 987 zo dňa 19.09. 1978 ROEP č. 72
Titul nadobudnutia	Prevod nehnuteľností podľa zák. č. 148/47 Zb., č. Fin.4/931/65-Hm. zo dňa 16.02.1976, č. 671, ROEP č.251.Žiadosť o zápis vlast. práva do KN - vz. 250/95.Kúpna zmluva č.986 zo dňa 3.10.1975, ROEP 186
Titul nadobudnutia	Kúpna zmluva č.978 zo dňa 30.6.1976, ROEP č.218
Titul nadobudnutia	Kúpna zmluva č.976 zo dňa 16.6.1975, ROEP č. 220
Titul nadobudnutia	Kúpna zmluva č.643 zo dňa 21.7.1975, ROEP č.193
Titul nadobudnutia	Kúpna zmluva č.643 zo dňa 21.07.1975, ROEP č.193
Titul nadobudnutia	Kúpna zmluva č.974 zo dňa 24.7.1975, ROEP č.221.Žiadosť o zápis vlast. práva do KN - vz. 19/95.

or. číslo riezvisko, meno (názov), rodné priezvisko, dátum narodenia, rodné číslo (IČO) a Spoluvlastnícky podiel miesto trvalého pobytu (sidlo) vlastníka

IČO :

Titul nadobudnutia	Kúpna zmluva 973 zo dňa 29.05.1975, ROEP č.264.Žiadosť o zápis vlast. práva do KN - vz. 19/95.
Titul nadobudnutia	Kúpna zmluva č.970 zo dňa 20.12.1973, ROEP č.222.Žiadosť o zápis vlast. práva do KN - vz. 19/95.
Titul nadobudnutia	Hospodárska zmluva č.10-26033/44/Sch zo dňa 15.1.1988, ROEP č. 127.Žiadosť o zápis vlast. práva do KN - vz. 19/95.
Titul nadobudnutia	čd 2795/1958 - §11 vlád. nariadenie č. 90/50 Zb. a §4 vlád. nariadenia č. 110/53 Zb.Zákon č. 138/1991 Zb. §2 odst. 1
Titul nadobudnutia	Kúpna zmluva č.967 zo dňa 31.8.1978, ROEP č.265.Žiadosť o zápis vlast. práva do KN - vz. 250/95
Titul nadobudnutia	Kúpna zmluva č. 604 zo dňa 21.11.1974, ROEP č.202
Titul nadobudnutia	Prevod nehnuteľnosti podľa zák. č. 148/47 Zb., č. Fin.4/72/74-Hulm. zo dňa 27.12.1974, č. 654, ROEP č.263. Žiadosť o zápis vlast. práva do KN - vz. 19/95.Kúpna zmluva č. 965 zo dňa 17.10.1975, ROEP č.136
Titul nadobudnutia	Žiadosť o zápis vlast. práva do KN - vz. 19/95.Zákon NR SR č. 180/1995 Z. z. §14 odst. 2
Titul nadobudnutia	Žiadosť o zápis verejného majetku - vz 119/81.Zákon NR SR č. 180/1995 Z. z. §14 odst. 2
Titul nadobudnutia	Kúpna zmluva č.955 zo dňa 5.2.1973, ROEP č.206
Titul nadobudnutia	Kúpna zmluva č. 954 zo dňa 17.11. 1972, ROEP č. 37
Titul nadobudnutia	Kúpna zmluva č. 953 zo dňa 20.11. 1972, ROEP č. 47
Titul nadobudnutia	Kúpna zmluva zo dňa 21.12.1972, §2 ods.1 zákona č.138/1991 Zb.,Rozhodnutie č.C-281/14/ROEP, právoplatné dňa 31.3.2015,
Titul nadobudnutia	Kúpna zmluva č.945 zo dňa 14.2.1974, ROEP č.208
Titul nadobudnutia	Kúpna zmluva č. 944 zo dňa15.7.1974, ROEP č. 207
Titul nadobudnutia	Kúpna zmluva č. 942 zo dňa 17.01. 1974, ROEP č.109
Titul nadobudnutia	Kúpna zmluva č. 941, z dňa 24.07. 1975, ROEP č.110
Titul nadobudnutia	Kúpna zmluva č. 937 zo dňa 17.01. 1974, ROEP č.108
Titul nadobudnutia	Kúpna zmluva č. 936 zo dňa 14.02. 1974, ROEP č.107
Titul nadobudnutia	Kúpna zmluva č.935 zo dňa 20.5.1975, ROEP č.209
Titul nadobudnutia	Kúpna zmluva č.931 zo dňa 26.2.1974, ROEP č.210
Titul nadobudnutia	Kúpna zmluva č.930 zo dňa 31.1.1974, ROEP č.211
Titul nadobudnutia	Kúpna zmluva č. 929 zo dňa 17.01. 1974, ROEP č.120
Titul nadobudnutia	Kúpna zmluva č.706 zo dňa 16.4.1975, ROEP 231.
Titul nadobudnutia	Zákon NR SR č. 180/1995 Z. z. §14 odst. 2
Titul nadobudnutia	Kúpna zmluva č. 1173 zo dňa 26.01. 1973, ROEP č. 106
Titul nadobudnutia	Kúpna zmluva č. 1170 zo dňa 07.09. 1973, ROEP č. 105
Titul nadobudnutia	Kúpna zmluva č. 1169 zo dňa 25.01. 1975. Žiadosť o zápis vlast. práva do KN - vz. 250/95. ROEP č. 104
Titul nadobudnutia	Kúpna zmluva č. 1167 zo dňa 04.06. 1975.Žiadosť o zápis vlast. práva do KN - vz. 250/95. ROEP č. 103
Titul nadobudnutia	Kúpna zmluva č. 1141 zo dňa 28.05. 1975. Žiadosť o zápis vlast. práva do KN - vz. 250/95.ROEP č. 102
Titul nadobudnutia	Kúpna zmluva č. 1129 zo dňa 26.03.1975. Žiadosť o zápis vlast. práva do KN - vz. 250/95. ROEP č. 101
Titul nadobudnutia	Kúpna zmluva č.304 zo dňa20.10.1975, ROEP č.100
Titul nadobudnutia	Kúpna zmluva č. 1119 zo dňa 15.10.1973, ROEP č. 147
Titul nadobudnutia	Kúpna zmluva č. 1113 zo dňa 18.07.1973, ROEP č. 99
Titul nadobudnutia	Kúpna zmluva č. 1111 zo dňa 28.01.1976, ROEP č. 92. Kúpna zmluva č. 1110 zo dňa 29.03.1973, ROEP č. 98
Titul nadobudnutia	Hospodárska zmluva č.29/1979 č. 10554, zo dňa 14.3.1979, ROEP 259
Titul nadobudnutia	Zákon NR SR č. 180/1995 Z. z. §14 odst. 2.Hospodárska zmluva č. POZ34/75/5 zo dňa 1.4.1976. Žiadosť o zápis vlast. práva do KN - vz. 250/95. ROEP č.267
Titul nadobudnutia	Kúpna zmluva č. 1036 zo dňa 17.06.1976, ROEP č. 85
Titul nadobudnutia	Kúpna zmluva č. 157, z dňa 04.09. 1986, ROEP č. 39
Titul nadobudnutia	Hospodárska zmluva č.16756/1985-25/2, zo dňa 16.8.1985, §2 ods.1 zákona č. 138/1991 Zb.,Rozhodnutie č.C-270/14/ROEP, právoplatné dňa 30.3.2015,
Titul nadobudnutia	Kúpna zmluva zo dňa 12.11.1985, §2 ods.1 zákona č. 138/1991 Zb.,Rozhodnutie č.C-282/14/ROEP, právoplatné dňa 31.3.2015,
Titul nadobudnutia	Kúpna zmluva č. 13869 - ROEP č. 176.Žiadosť o zápis vl. práva - vz. 48/81
Titul nadobudnutia	čd. 3496 zo dňa 1.12.1960.Kúpne zmluvy a žiadosť o zápis vlastníckeho práva - vz. 34/73.Zákon č. 138/1991 Zb. §2 odst. 1
Titul nadobudnutia	Žiadosť o zápis vlast. práva zo dňa 8.6.1971 - vz. 42/71
Titul nadobudnutia	Kúpna zmluva č. 2015 zo dňa 25.02. 1972, ROEP č. 40
Titul nadobudnutia	Kúpna zmluva č. 2018 zo dňa 15.07. 1971, ROEP č. 41
Titul nadobudnutia	čd 5464/1950, §10 zákona č.46/48 Zb - výkup.Hospodárska zmluva POZ34-19/76 - žiadosť o zápis vlast. práva - vz. 47/77.

or. číslo riezvisko, meno (názov), rodné priezvisko, dátum narodenia, rodné číslo (IČO) a Spoluvlastnícky podiel miesto trvalého pobytu (sidlo) vlastníka

IČO :

Titul nadobudnutia	Zákon SNR č. 138/1991 Zb. §2 odst. 1 o majetku obcí, Rozhodnutie č.C-275/14/ROEP, právoplatné dňa 31.3.2015
Titul nadobudnutia	Zákon č. 138/1991 Zb. §2 odst. 1. ROEP 178/2010
Titul nadobudnutia	čd 3490/1957 - zo dňa 25.9.1957. Zákon č. 138/1991 Zb. §2 odst. 1.
Titul nadobudnutia	čd 743/1959 - konfiškačný výmer a rozhodnutie rady ÚNV č. Pôd. 242/1-1957 zo dňa 6.7.1957. Zákon č. 138/1991 Zb. §2 odst. 1.
Titul nadobudnutia	čd 1103/1962 zo dňa 7.5.1962. Zákon č. 138/1991 Zb. §2 odst. 1.
Titul nadobudnutia	čd. 583 zo dňa 13.2.1959. Zákon č. 138/1991 Zb. §2 odst. 1.
Titul nadobudnutia	čd.583 zo dňa 13.2.1959 - vládne nariadenie 90/1050 Zb. Zákon č. 138/1991 Zb. §2 odst. 1
Titul nadobudnutia	čd.583 zo dňa 13.2.1959 - vládne nariadenie 90/1050 Zb. Zákon č. 138/1991 Zb. §2 odst. 1.
Titul nadobudnutia	Kúpna zmluva č. 2358 zo dňa 21.05.09. 1980, ROEP č. 67. Hospodárska zmluva č. 16-26040, č. 2359 zo dňa 27.04.1989, ROEP 258
Titul nadobudnutia	Kúpna zmluva č.10550 zo dňa 12.05.1980, ROEP č.66
Titul nadobudnutia	Kúpna zmluva č. 10551/1 zo dňa 28.6.1980, ROEP č. 272
Titul nadobudnutia	Kúpna zmluva č. 10552 zo dňa 12.05. 1980, ROEP č. 137
Titul nadobudnutia	Kúpna zmluva č.2384 zo dňa 20.03.1973, ROEP č.42
Titul nadobudnutia	Kúpna zmluva č.2390 zo dňa 5.2.1973, ROEP č.44
Titul nadobudnutia	Kúpna zmluva č.2390 zo dňa 5.2.1974, ROEP č. 44. Hospodárska zmluva č.29/1979 č. 10554, zo dňa 14.3.1979, ROEP 259
Titul nadobudnutia	Kúpna zmluva č. 2391 zo dňa 16.05. 1973, ROEP č. 45. Hospodárska zmluva č.29/1979 č. 10554, zo dňa 14.3.1979, ROEP 259
Titul nadobudnutia	Kúpna zmluva č. 2392 zo dňa 20.03.1973, ROEP č. 240.
Titul nadobudnutia	Kúpna zmluva č.2394 zo dňa 27.8.1974. Žiadosť o zápis vlast. práva do KN - vz. 250/95. ROEP č.239
Titul nadobudnutia	Kúpna zmluva č.2395 zo dňa 13.9.1974. Žiadosť o zápis vlast. práva do KN - vz. 250/95. ROEP č.238
Titul nadobudnutia	Kúpna zmluva č.2396 zo dňa 27.8.1974. Žiadosť o zápis vlast. práva do KN - vz. 250/95. ROEP č.237
Titul nadobudnutia	Kúpna zmluva č.2397 zo dňa 2.9.1974. Žiadosť o zápis vlast. práva do KN - vz. 250/95. ROEP č.236
Titul nadobudnutia	Kúpna zmluva č.2394 zo dňa 27.8.1974. Žiadosť o zápis vlast. práva do KN - vz. 250/95. ROEP č.239. Hospodárska zmluva č.29/1979 č. 10554, zo dňa 14.3.1979, ROEP 259
Titul nadobudnutia	Kúpna zmluva č.2395 zo dňa 13.9.1974, ROEP č.238
Titul nadobudnutia	Kúpne zmluvy č.30/105/75 vz. 34/75
Titul nadobudnutia	čd 3070/1958. Zákon č. 138/1991 Zb. §2 odst. 1 Prevod správy nár. majetku č. MH/99-542/1980 vz. 99/80.
Titul nadobudnutia	Rozhodnutie Výstavby č. 6364/66 ONV Bratislava vz. 24/68
Titul nadobudnutia	Kúpna zmluva zo dňa 24.2.1971 - žiadosť o zápis vlastníckeho práva - vz. 47/77.
Titul nadobudnutia	Kúpna zmluva č. 249 zo dňa 11.12. 1972, ROEP č. 59 a zápis do EN vz. 46/78
Titul nadobudnutia	Kúpna zmluva č. 2494 zo dňa 16.05.09. 1977, ROEP č. 65 a zápis do EN vz. 46/78
Titul nadobudnutia	čd 989/1959 Rozhodnutie ONV zo dňa 14.6.1958. Zákon č. 138/1991 Zb. §2 odst. 1
Titul nadobudnutia	čd 989/1959 Rozhodnutie ONV zo dňa 14.6.1958. Prevod správy nár. majetku č. MH/99-542/1980 vz. 99/80. Zákon č. 138/1991 Zb. §2 odst. 1
Titul nadobudnutia	Kúpna zmluva zo dňa 22.12.1982 na základe §2 ods.2 zákona č.138/1991 Zb., Rozhodnutie č.C-289/14/ROEP, právoplatné dňa 5.5.2015,
Titul nadobudnutia	čd. 4559 zo dňa 6.10.1936 Zákon č. 138/1991 Zb. §2 odst. 1
Titul nadobudnutia	čd. 2093 zo dňa 2.7.1937 Zákon č. 138/1991 Zb. §2 odst. 1
Titul nadobudnutia	čd 4308/1957 administratívna dohoda zo dňa 23.8.1957. Zákon č. 138/1991 Zb. §2 odst. 1
Titul nadobudnutia	čd 3164/1963. Rozhodnutie Fin. odboru rady ONV v Bratislave zo dňa 20.6.1961. Zákon č. 138/1991 Zb. §2 odst. 1
Titul nadobudnutia	čd 5389/1949 pozemková reforma podľa zákona č. 142/47 Sb. v znení vyhlášky č. 145/48 Sb. Zákon č. 138/1991 Zb. §2 odst. 1
Titul nadobudnutia	č.d.3496/1958 Upovedomenie Povereníctva pôdohospodárstva a poz. reformy z 2.8.1946 č. 27970/46- /B. Zákon č. 138/1991 Zb. §2 odst. 1
Titul nadobudnutia	Geometrický plán a vyvlastňovací súpis z 25. 5.1964 - vz. 34/65. Zákon č. 138/1991 Zb. §2 odst. 1
Titul nadobudnutia	Žiadosť o zápis vlastníckeho práva do KN - vz. 71/73
Titul nadobudnutia	pôvodný zápis. Zákon č. 138/1991 Zb. §2 odst. 1
Titul nadobudnutia	Výmer o vlastníctve pôdy 1539/40-1 zo dňa 20.7.1949 - ROEP č. 287. Zákon č. 138/1991 Zb. §2 odst. 1
Titul nadobudnutia	čd. 3496 zo dňa 9.10.1958 Upovedomenie Povereníctva pôdohospodárstva a poz. reformy r. 1946. Zákon č. 138/1991 Zb. §2 odst. 1
Titul nadobudnutia	Hospodárska zmluva č. 4.097/1969 vz. 86/69
Titul nadobudnutia	p. č. 763/5-Kúpna zmluva 2393/1 zo dňa 13. 6. 1973.
Titul nadobudnutia	Žiadosť OSMM/3537/95/Vo z 13.11.1995, GP 11785225-7/95 - Vz 460/95

ASŤ C: ŤARCHY**or.č.:**

Vecné bremeno - spočívajúce v povinnosti vlastníka pozemkov registra E KN parc.č. 890, 843/17, 849/2, 842, 855/2, 855/1, 843/110, 843/8, strpieť právo spoločnosti Orange Slovensko, a.s., ako oprávneného z vecného bremena zriaďovať a prevádzkovať verejné siete a stavať ich vedenie na dotknutých nehnuteľnostiach, s výkonom práva vecného bremena sú spojené oprávnenia vstupovať v súvislosti so zriaďovaním, prevádzkovaním, opravami a údržbou vedení na nehnuteľnosti a vykonať nevyhnutné úpravy pôdy a jej porastu, najmä odstraňovať a okliesňovať stromy a iné porasty ohrozujúce bezpečnosť a spoľahlivosť vedenia, ak to po predchádzajúcej výzve neurobil vlastník, alebo užívateľ pozemku, v zmysle ustanovenia § 66 ods. 2 ZEK, Z-10825/16

Vecné bremeno podľa §22 a nasl. Zákona č. 79/1957 Zb. o výrobe, rozvoje a spotrebe elektriny (elektrizačný zákon) v spojení s §96 ods. 4 zákona č. 251/2012 Z.z. o energetike a o zmene a doplnení niektorých zákonov v prospech spoločnosti Západoslovenská distribučná, a.s. (ČO:36361518), podľa GP č. 32/2016 (úradné overenie č. 409/2016) na pozemku reg. C-KN parc.č. 1702/5, týkajúce sa elektroenergetického zariadenia - SO 621-00 Preložka NN vedenia Hrušovská ulica stavby diaľnice D61 Bratislava, Mierová ulica - Senecká cesta., Z-25603/2016

V zmysle znenia § 10 a § 36 zákona č. 656/2004 Z. z. o energetike v platnom znení sa k pozemku registra 'E' KN parc. č. 888 zriaďuje vecné bremeno zo zákona, zodpovedajúce právu vstupu na uvedený pozemok v rozsahu nevyhnutnom na výkon povolenej činnosti, v súlade s geometrickým plánom č. 460/2011 (č. overenia 1523/2011), z dôvodu obmedzenia vlastníckeho práva k pozemku vybudovaním elektroenergetických zariadení distribučnej sústavy, v prospech Západoslovenská distribučná, a.s. (ČO 36361518), Z-16644/11 (vz. 797/13).

- 1 Vecné bremeno spočívajúce v práve prechodu peši a prejazdu motorovým vozidlom cez pozemok parc.č. 37/8 v prospech každodobého vlastníka pozemku parc.č. 411/2 podľa V-33527/16 zo dňa 6.12.2016
- 1 Vecné bremeno
 - spočívajúce v povinnosti povinného z vecného bremena ako vlastníka zaťaženého pozemku reg. E KN parc.č. 302, strpieť na zaťaženom pozemku zriadenie a uloženie kanalizačnej prípojky a NN prípojky k stavbe 'Rodinný dom ARD L NEA',
 - spočívajúce v povinnosti povinného z vecného bremena ako vlastníka zaťaženého pozemku reg. E KN parc.č. 302, strpieť na časti predmetného pozemku v rozsahu vyznačenom v geometrickom pláne č.680/2017 užívanie, prevádzkovanie, opravy a odstránenie inžinierskych sietí ako aj stripet' vstup osôb a vjazd vozidiel z dôvodu prevádzky, údržby, opráv a rekonštrukcie inžinierskych sietí, v prospech vlastníka pozemku reg. C KN parc.č. 411/2, podľa V-26573/2017 zo dňa 17.10.2017
- 1 Vecné bremeno spočívajúce v povinnosti strpieť na pozemku EKN parc. č. 888 prechod peši a prejazd motorovými vozidlami v rozsahu vyznačenom v geometrickom pláne č. 1669/2017 v prospech vlastníka pozemkov CKN parc. č. 2112, 2114, 2115, 2116, 2117/1, 2118, 2119/1 podľa V-33719/2017 zo dňa 2.1.2018.
- 1 Vecné bremeno in personam na pozemky EKN parc. č. 496/100, 657/105, 664/3, spočívajúce v povinnosti strpieť:
 - a) zriadenie, uloženie elektrickej prípojky
 - b) užívanie, prevádzkovanie, opravy, údržby, rekonštrukcie a odstránenie elektrickej prípojky k stavbe 'nžinierske siete k BV Ráztočná ul., Bratislava' v rozsahu vyznačenom geometrickým plánom č. 264-2/2016 zo dňa 14.09.2016, (úradne overenom pod č. 2055/2016 dňa 3.10.2016),
 - c) vstup osôb a vjazd vozidiel cez nehnuteľnosti v celosti z dôvodu užívania, prevádzkovania, údržby, rekonštrukcie a odstránenia elektrickej prípojky v prospech Západoslovenská distribúcia, a.s., ČO 36361518 podľa V-33660/2017 zo dňa 5.1.2018. - vz. 41/18
- 1 Vecné bremeno - povinnosť vlastníka pozemku registra E KN p.č.850/101 strpieť na časti pozemku uloženie a prevádzku prípojky vodovodu, prípojky elektriny a prípojky kanalizácie v rozsahu vyznačenom v GP č.1686/17 v prospech vlastníka pozemku registra C KN p.č.1785 podľa V-1311/18 zo dňa 15.2.2018.
- 1 Vecné bremeno na pozemky EKN parc. č. 260/1, 260/2, 261/3, spočívajúce v povinnosti povinného strpieť:
 - a) zriadenie a uloženie vodovodnej prípojky k existujúcemu domu so súp. č. 13137 nachádzajúcemu sa na pozemku CKN parc. č. 416/5
 - b) užívanie, prevádzkovanie, opravy a odstránenie vodovodnej prípojky
 - c) vstup osôb a vjazd vozidiel z dôvodu prevádzky, údržby, opráv a rekonštrukcie vodovodnej prípojky na pozemky EKN , a to v rozsahu geometrického plánu č. 22/2017, (úradne overeného pod č. 2483/2017 dňa 3.11.2017) v prospech každodobého vlastníka nebytového priestoru-zariadenie obchodu č. 1, 1.p., vchod Železničná, nebytového priestoru-stravovacie zariadenie č. 2, 1.p., vchod Železničná a bytu č. 1, 2.p., vchod Železničná, podľa V-5244/2018 zo dňa 26.3.2018.

Iné údaje:

PKV 1 pre parcely reg. E KN 1-332 1-333/1 1-333/2; PKV 2 pre parcelu reg. E KN 308; PKV 4 pre parcely reg. E KN 220 265 266 267 280 321/3 325/3 328/1; PKV 7 pre parcelu reg. E KN 706/1; PKV 9 pre parcely reg. E KN 67/1 165 166 192/1 193/3 194/1 207 257 258/10 258/11 302 485 603/100 603/200; PKV 12 pre parcelu reg. E KN 185; PKV 13 pre parcelu reg. E KN 197; PKV 15 pre parcelu reg. E KN 177/2; PKV 22 pre parcely reg. E KN 152 153 154 156 211; PKV 24 pre parcely reg. E KN 297/1 333/3 1-306/3; PKV 28 pre parcely reg. E KN 331/3 351/5; PKV 29 pre parcelu reg. E KN 353/3; PKV 31 pre parcely reg. E KN 138/1 139; PKV 34 pre parcely reg. E KN 286/2 326/1; PKV 35 pre parcelu reg. E KN 137; PKV 38 pre parcely reg. E KN 119/6 228; PKV 42 pre parcelu reg. E KN 319/2; PKV 45 pre parcelu reg. E KN 309/2; PKV 51 pre parcelu reg. E KN 316/1; PKV 52 pre parcely reg. E KN 105 111 112 113; PKV 54 pre parcelu reg. E KN 756/1; PKV 55 pre parcelu reg. E KN 1-259; PKV 58 pre parcelu reg. E KN 315/2; PKV 60 pre parcelu reg. E KN 240; PKV 63 pre parcelu reg. E KN 310/1; PKV 65 pre parcelu reg. E KN 260/2; PKV 68 pre parcelu reg. E KN 69; PKV 73 pre parcelu reg. E KN 757/1; PKV 83 pre parcelu reg. E KN 1-252; PKV 85 pre parcelu reg. E KN 305/2; PKV 86 pre parcelu reg. E KN 305/3; PKV 89 pre parcelu reg. E KN 326/4; PKV 94 pre parcelu reg. E KN 1-426; PKV 119 pre parcely reg. E KN 76 250 251; PKV 124 pre parcelu reg. E KN 347/3; PKV 140 pre parcelu reg. E KN 295/10; PKV 142 pre parcelu reg. E KN 317/4; PKV 144 pre parcely reg. E

KN 273 285; PKV 146 pre parcelu reg. E KN 351/3; PKV 150 pre parcelu reg. E KN 270; PKV 157 pre parcelu reg. E KN 891/101 891/201 892/1 893/101 893/201; PKV 158 pre parcelu reg. E KN 70 74 1-251; PKV 162 pre parcelu reg. E KN 72 254/2; PKV 165 pre parcelu reg. E KN 286/1; PKV 168 pre parcelu reg. E KN 324/4; PKV 194 pre parcelu reg. E KN 682; PKV 198 pre parcelu reg. E KN 231 233 9-114/1 9-114/2 9-114/3 9-114/4; PKV 199 pre parcelu reg. E KN 279; PKV 201 pre parcelu reg. E KN 1-452; PKV 202 pre parcelu reg. E KN 96; PKV 204 pre parcelu reg. E KN 97 98; PKV 207 pre parcelu reg. E KN 282; PKV 212 pre parcelu reg. E KN 106 108; PKV 218 pre parcelu reg. E KN 29/3; PKV 220 pre parcelu reg. E KN 23; PKV 223 pre parcelu reg. E KN 66; PKV 224 pre parcelu reg. E KN 291/1; PKV 230 pre parcelu reg. E KN 304; PKV 231 pre parcelu reg. E KN 277 1-433/2; PKV 232 pre parcelu reg. E KN 85 86; PKV 233 pre parcelu reg. E KN 116; PKV 235 pre parcelu reg. E KN 261/2 261/7; PKV 237 pre parcelu reg. E KN 1-425/1; PKV 241 pre parcelu reg. E KN 244 9-244/1; PKV 242 pre parcelu reg. E KN 42/2; PKV 247 pre parcelu reg. E KN 268/1; PKV 249 pre parcelu reg. E KN 764/2 764/7; PKV 252 pre parcelu reg. E KN 141; PKV 272 pre parcelu reg. E KN 295/11; PKV 276 pre parcelu reg. E KN 21/1 21/2; PKV 277 pre parcelu reg. E KN 135; PKV 292 pre parcelu reg. E KN 33; PKV 294 pre parcelu reg. E KN 314/1; PKV 297 pre parcelu reg. E KN 281/2; PKV 299 pre parcelu reg. E KN 322/5; PKV 302 pre parcelu reg. E KN 278; PKV 305 pre parcelu reg. E KN 296/7; PKV 307 pre parcelu reg. E KN 272/2; PKV 308 pre parcelu reg. E KN 272/1; PKV 310 pre parcelu reg. E KN 124; PKV 311 pre parcelu reg. E KN 681; PKV 313 pre parcelu reg. E KN 9-122 9-123/1; PKV 314 pre parcelu reg. E KN 295/8 295/104 295/204; PKV 315 pre parcelu reg. E KN 295/9; PKV 319 pre parcelu reg. E KN 1-250 1-428; PKV 323 pre parcelu reg. E KN 309/1; PKV 324 pre parcelu reg. E KN 656; PKV 325 pre parcelu reg. E KN 80; PKV 326 pre parcelu reg. E KN 167/100 168/100 204/200 205/200 206/200; PKV 328 pre parcelu reg. E KN 90 91 245/2; PKV 330 pre parcelu reg. E KN 293/3; PKV 334 pre parcelu reg. E KN 264/1; PKV 335 pre parcelu reg. E KN 264/2 335/3; PKV 336 pre parcelu reg. E KN 307; PKV 366 pre parcelu reg. E KN 293/1; PKV 367 pre parcelu reg. E KN 169 171 172; PKV 372 pre parcelu reg. E KN 170; PKV 388 pre parcelu reg. E KN 32; PKV 392 pre parcelu reg. E KN 104; PKV 395 pre parcelu reg. E KN 102 103 238; PKV 397 pre parcelu reg. E KN 243; PKV 401 pre parcelu reg. E KN 348/1; PKV 405 pre parcelu reg. E KN 334/1; PKV 409 pre parcelu reg. E KN 1-310; PKV 413 pre parcelu reg. E KN 759/1; PKV 414 pre parcelu reg. E KN 193/2; PKV 425 pre parcelu reg. E KN 305/1; PKV 428 pre parcelu reg. E KN 262/6; PKV 431 pre parcelu reg. E KN 68; PKV 432 pre parcelu reg. E KN 67/2; PKV 457 pre parcelu reg. E KN 9-764/1 9-764/6; PKV 460 pre parcelu reg. E KN 203; PKV 461 pre parcelu reg. E KN 262/2 262/4; PKV 462 pre parcelu reg. E KN 262/3; PKV 470 pre parcelu reg. E KN 342/9; PKV 473 pre parcelu reg. E KN 272/3; PKV 482 pre parcelu reg. E KN 283/2; PKV 514 pre parcelu reg. E KN 260/1; PKV 517 pre parcelu reg. E KN 188/4 188/5; PKV 518 pre parcelu reg. E KN 188/3 189 190/1; PKV 520 pre parcelu reg. E KN 143/1; PKV 522 pre parcelu reg. E KN 830; PKV 523 pre parcelu reg. E KN 352/4; PKV 524 pre parcelu reg. E KN 143/2 143/6; PKV 532 pre parcelu reg. E KN 764/3 764/10; PKV 533 pre parcelu reg. E KN 194/3; PKV 534 pre parcelu reg. E KN 755/1 755/3; PKV 539 pre parcelu reg. E KN 764/4 764/5; PKV 548 pre parcelu reg. E KN 881/26 897/3; PKV 558 pre parcelu reg. E KN 9-762/1; PKV 565 pre parcelu reg. E KN 327/5; PKV 566 pre parcelu reg. E KN 94/1 95; PKV 571 pre parcelu reg. E KN 349/5; PKV 583 pre parcelu reg. E KN 1-425/2; PKV 585 pre parcelu reg. E KN 263; PKV 590 pre parcelu reg. E KN 1-249/2 1-424/2; PKV 597 pre parcelu reg. E KN 1-312/1; PKV 624 pre parcelu reg. E KN 1-424/4; PKV 633 pre parcelu reg. E KN 895; PKV 638 pre parcelu reg. E KN 294/3; PKV 652 pre parcelu reg. E KN 1-253; PKV 654 pre parcelu reg. E KN 101; PKV 659 pre parcelu reg. E KN 271/1; PKV 662 pre parcelu reg. E KN 255/2; PKV 676 pre parcelu reg. E KN 269/1; PKV 677 pre parcelu reg. E KN 269/2; PKV 685 pre parcelu reg. E KN 1-432; PKV 694 pre parcelu reg. E KN 315/3; PKV 695 pre parcelu reg. E KN 315/4; PKV 698 pre parcelu reg. E KN 274/1; PKV 699 pre parcelu reg. E KN 274/4; PKV 703 pre parcelu reg. E KN 214; PKV 704 pre parcelu reg. E KN 848/4 850/11; PKV 714 pre parcelu reg. E KN 213; PKV 715 pre parcelu reg. E KN 310/2 3-721/105; PKV 716 pre parcelu reg. E KN 311/1; PKV 721 pre parcelu reg. E KN 1-433/1; PKV 722 pre parcelu reg. E KN 311/2; PKV 725 pre parcelu reg. E KN 149; PKV 726 pre parcelu reg. E KN 3-721/77; PKV 729 pre parcelu reg. E KN 151 155; PKV 736 pre parcelu reg. E KN 350/1; PKV 738 pre parcelu reg. E KN 147; PKV 739 pre parcelu reg. E KN 327/1 327/3; PKV 742 pre parcelu reg. E KN 332/1; PKV 750 pre parcelu reg. E KN 1-427; PKV 752 pre parcelu reg. E KN 261/3; PKV 758 pre parcelu reg. E KN 271/2; PKV 772 pre parcelu reg. E KN 850/101 850/201; PKV 783 pre parcelu reg. E KN 317/2; PKV 787 pre parcelu reg. E KN 343/10; PKV 793 pre parcelu reg. E KN 261/6; PKV 795 pre parcelu reg. E KN 186 187 188/2; PKV 797 pre parcelu reg. E KN 314/2; PKV 804 pre parcelu reg. E KN 261/4 261/5; PKV 806 pre parcelu reg. E KN 303/15; PKV 822 pre parcelu reg. E KN 839/2 839/3 839/4; PKV 841 pre parcelu reg. E KN 144 145; PKV 842 pre parcelu reg. E KN 291/2; PKV 846 pre parcelu reg. E KN 331/5; PKV 855 pre parcelu reg. E KN 128 134 136 9-127; PKV 857 pre parcelu reg. E KN 318/1; PKV 860 pre parcelu reg. E KN 843/110; PKV 862 pre parcelu reg. E KN 9-227/2; PKV 866 pre parcelu reg. E KN 839/1; PKV 867 pre parcelu reg. E KN 274/2; PKV 868 pre parcelu reg. E KN 222/1 222/2; PKV 877 pre parcelu reg. E KN 41/1; PKV 889 pre parcelu reg. E KN 254/201 843/17; PKV 908 pre parcelu reg. E KN 275; PKV 909 pre parcelu reg. E KN 887/107; PKV 923 pre parcelu reg. E KN 162/1 163/3 164; PKV 924 pre parcelu reg. E KN 208; PKV 931 pre parcelu reg. E KN 245/1; PKV 932 pre parcelu reg. E KN 1-309; PKV 943 pre parcelu reg. E KN 3-721/281; PKV 951 pre parcelu reg. E KN 887/106; PKV 952 pre parcelu reg. E KN 81 82; PKV 984 pre parcelu reg. E KN 140; PKV 993 pre parcelu reg. E KN 303/14; PKV 995 pre parcelu reg. E KN 871/49 874; PKV 1051 pre parcelu reg. E KN 346/1; PKV 1080 pre parcelu reg. E KN 150; PKV 1085 pre parcelu reg. E KN 629; PKV 1093 pre parcelu reg. E KN 194/4; PKV 1096 pre parcelu reg. E KN 349/3; PKV 1097 pre parcelu reg. E KN 223 224; PKV 1098 pre parcelu reg. E KN 26/1; PKV 1100 pre parcelu reg. E KN 219; PKV 1105 pre parcelu reg. E KN 258/9; PKV 1110 pre parcelu reg. E KN 259/2; PKV 1111 pre parcelu reg. E KN 258/8; PKV 1112 pre parcelu reg. E KN 258/12; PKV 1124 pre parcelu reg. E KN 9-117/1 9-119/4; PKV 1125 pre parcelu reg. E KN 9-119/1; PKV 1141 pre parcelu reg. E KN 75 253/1; PKV 1142 pre parcelu reg. E KN 253/2; PKV 1159 pre parcelu reg. E KN 674/2; PKV 1181 pre parcelu reg. E KN 346/4; PKV 1201 pre parcelu reg. E KN 306; PKV 1203 pre parcelu reg. E KN 194/5; PKV 1257 pre parcelu reg. E KN 24; PKV 1267 pre parcelu reg. E KN 239; PKV 1279 pre parcelu reg. E KN 842 843/8 843/18 845/1 849/2 851; PKV 1292 pre parcelu reg. E KN 195/1; PKV 1298 pre parcelu reg. E KN 225/1; PKV 1304 pre parcelu reg. E KN 177/1 200; PKV 1313 pre parcelu reg. E KN 143/7 218/1; PKV 1317 pre parcelu reg. E KN 218/2; PKV 1322 pre parcelu reg. E KN 677/2; PKV 1350 pre parcelu reg. E KN 20; PKV 1407 pre parcelu reg. E KN 142; PKV 1461 pre parcelu reg. E KN 182 183; PKV 1469 pre parcelu reg. E KN 855/1 855/2; PKV 1491 pre parcelu reg. E KN 232; PKV 1500 pre parcelu reg. E KN 84; PKV 1507 pre parcelu reg. E KN 31; PKV 1513 pre parcelu reg. E KN 249; PKV 1521 pre parcelu reg. E KN 29/2; PKV 1531 pre parcelu reg. E KN 163/1; PKV 2463 pre parcelu reg. E KN 3-721/108; PKV 2572 pre parcelu reg. E KN 3-721/415 3-721/515; PKV

3218 pre parcelu reg. E KN 3-721/90

Zápis GP č.1554/2017 overený dňa 18.07.2017; Z-21743/17

GP č.37/2017 zo dňa 31.05.2017 (číslo ov. 1336/2017 zo dňa 16.06.2017) na obnovenie časti pôvodných parciel č. 258/8 (nové parc.č. 37/11) , V-1034/2018

- 1 Zápis GP č.2109/15 (over.č. 2282/15) zo dňa 17.12.2015 na prepracovanie GP č.590/05, R-6430/15.
- 1 Zápis GP č. 86/2015 na obnovenie časti E KN parc.č. 258/8 - nové parc.č. CKN 37/8, V-33527/16
- 1 GP č.30102/16 č.overenia:2029/16, Z-22142/16
- 1 Zápis GP úradne overeného pod č. 586/2016, Z-8419/16
- 1 Zápis GP-30108/2016 (ov.č.2433/2016) na oddelenie pozemkov p.č.1108/1,2, 1109/1,2,3, a na určenie vlastníckych práv k nehnuteľnosti p.č. 1105/1, 1106/1, 1108/1, 1109/1,3, podľa R-7317/16
- 1 Zápis GP č. 28/2016 (ov.č. 1322/2016) - Vz 634/2017
- 1 Protokol o zápise evidenčnej zmeny R-2369/17
- 1 Zápis GP 30112/16 (č.over. 2638/2016), R-7564/16
- 1 Zápis GP č.30130/2017 (ov.č.1230/2017) na oddelenie pozemkov p.č.1130/3,4, 1131/1,2,3, 1132/1,2 a na určenie vlastníckych práv k nehnuteľnosti p.č. 1130/3, 1131/2,3, 1132/1, R-3960/2017
- 1 Protokol k evidenčnej zmene R-5247/2017
- 1 GP overovacie č. 1413/2017 na zameranie stavby p.č. 631/168-/169, Z-23565/17
- 1 Zápis GP č. 30179/2018, over.č. 635/2018 na určenie vlastníckeho práva parc.č. 631/54-56 z EKN 123/1, R-2168/18

oznámka:

Bez zápisu.

Úrad geodézie, kartografie a katastra Slovenskej republiky
VÝPIS Z KATASTRA NEHNUTEĽNOSTÍ

Okres: Bratislava
 Obec: BA-m.č. VRAKUŇA
 Katastrálne územie: Vrakuňa

Vytvorené cez katastrálny portál

Dátum vyhotovenia 20.04.2018
 Čas vyhotovenia: 11:54:49

ČASTOČNÝ VÝPIS Z LSTU VLASTNÍCTVA č. 1095

ASŤ A: MAJETKOVÁ PODSTATA

PARCELY registra "C" evidované na katastrálnej mape

arcelné číslo	Výmera v m2	Druh pozemku	Spôsob využ. p.	Umiest. pozemku	rávny vzťah	Druh ch.n.
3392/ 3	67	Ostatné plochy	37	1		

Legenda:

Spôsob využívania pozemku:

37 - Pozemok, na ktorom sú skaly, svahy, rokliny, výmole, vysoké medze s krovím alebo kamením a iné plochy, ktoré neposkytujú trvalý úžitok

Umiestnenie pozemku:

1 - Pozemok je umiestnený v zastavanom území obce

Ostatné parcely nevyžiadané

ASŤ B: VLASTNÍCI A INÉ OPRÁVNENÉ OSOBY

or. číslo riezvisko, meno (názov), rodné priezvisko, dátum narodenia, rodné číslo (IČO) a Spoluvlastnícky podiel miesto trvalého pobytu (sídlo) vlastníka

častník právneho vzťahu:

Vlastník

1 Hlavné mesto SR Bratislava, Primaciálne námestie 1, Bratislava, PSČ 814 99, SR

1 / 1

IČO :

Poznámka

' Hodnovernosť údajov katastra podľa §-u 39 ods. 2 katastrálneho zákona o práve k nehnuteľnosti k časti pozemku registra E-KN parc. č. 323/3 zapísaného na základe Osvedčenia o dedičstve 38D/275/2008, Dnot 34/2008 v celosti bola spochybnená z dôvodu duplicity vlastníctva s časťou pozemku registra C-KN parc. č. 3624/75, 76, 77, k.ú. Vrakuňa zapísaného na LV č. 1095, k.ú. Vrakuňa v prospech Hlavného mesta Slovenskej republiky Bratislava v podiele celosti na základe listiny - Rozhodnutie Finančného odboru Okresného národného výboru Bratislava - vidiek v Bratislave, č. Fin.4/6731/75-Hm zo dňa 20.10.1975 - /Rozhodnutie X-158/05-KAM zo dňa 9.1.2006, úč.7.2.2006/

Titul nadobudnutia

Žiadosť č.MAG/2004/4574/7405-1 z 9.2.04

Titul nadobudnutia

Žiadosť OSMM-8834/99/AI z 13.12.1999

Titul nadobudnutia

Žiadosť č.SNM-3070/01/KI z 2.5.01

Titul nadobudnutia

Rozhodnutie X-25/05/20 zo dňa 28.2.2005, úč.17.3.2005

Titul nadobudnutia

.

Titul nadobudnutia

Žiadosť o zápis č.j.MAG/2006/18453/37815-1/KI zo dňa 5.6.2006, GP č.BP 605-610/05

Titul nadobudnutia

Žiadosť MAG/2006/19209/49079-2/KI zo dňa 18.7.2006 (Potvrdenie o súp.čísle 2376/06-Št-1)

Titul nadobudnutia

Žiadosť MAG/2006/19209/49080-3/KI zo dňa 18.7.2006 (Potvrdenie o súp.čísle 2376/06-Št)

Titul nadobudnutia

Žiadosť o zápis zo dňa 14.9.2006 /prílohy KZ , GP č.20/2006, 34/2006/, Rozhodnutie o určení súp.č. podľa 2838/06-Št-30 zo dňa 15.8.2006

Titul nadobudnutia

Kúpna zmluva 40/1986, zo dňa 03.02.1986

Titul nadobudnutia

Žiadosť o zápis č.j. MAG/2006/13905/27210/KI zo dňa 20.4.2006 /prílohy: GP č. 08/2006, KZ 725, 727, 10241/, Z-2273/06

Titul nadobudnutia

Žiadosť č. MAGS SNM 34704/08-1/146509 zo dňa 16.5.2008, Z-5524/08

Titul nadobudnutia

Kúpna zmluva podľa V-1093/09 zo dňa 13.3.2009

Titul nadobudnutia

Žiadosť č.MAGS SNM 36709/09-5/62039 zo dňa 14.4.2009

Titul nadobudnutia

Žiadosť o zápis č. MAGS SNM 44909/09-1/259481 zo dňa 11.6.2009, GP 68/2009, Z-7099/09

Titul nadobudnutia

Kúpna zmluva Rozh. V-1887/10 zo dňa 29.03.2010.

Titul nadobudnutia

Zmluva o bezodplatnom prevode podľa rozhodnutia V-11466/10 zo dňa 1.6.2010

Titul nadobudnutia

Zámenná zmluva V-4337/11 zo dňa 24.3.2011

Titul nadobudnutia

Žiadosť o zápis MAGS SNM 40642/11-1/139342 zo dňa 10.3.2011, GP č.153/2010 úradne overený dňa 17.1.2011, Z-4329/11

Titul nadobudnutia

Žiadosť o zápis MAGS SNM 38470/12-1/61856 zo dňa 15.3.2012, GP č. 007-M65/2012, over. č. 462/12, Z-4567/12

nformatívny výpis

1/6

daje platné k: 19.04.2018 18:00

or. číslo rievzisko, meno (názov), rodné priezvisko, dátum narodenia, rodné číslo (IČO) a Spoluvlastnícky podiel miesto trvalého pobytu (sidlo) vlastníka

IČO :

Titul nadobudnutia Žiadosť o zápis vlastníckeho práva č. MAGS SNM 52953/11-2/360609 zo dňa 16.09.2011, Z-16323/11

časťník právneho vzťahu: **Správca**

2 Materská škola Kaméliová 10, Kaméliová 10, Bratislava, PSČ 821 07, SR /

Identifikátor :

Titul nadobudnutia Protokol o zverení nehnuteľného majetku do správy Materskej školy na Kaméliovej 10 v Bratislave č.452/2013 zo dňa 13.6.2013, Z-17729/13

K vlastníkovi č. 1 je správa k nehnuteľnosti na parcelné číslo 3636/2, 3636/3, Z-17729/13

časťník právneho vzťahu: **Správca**

3 Mestská časť Bratislava - Vrakuňa, Šíravská 7, Bratislava, PSČ 821 07, SR /

IČO :

K vlastníkovi č. 1 je správa k nehnuteľnosti pozemku registra C KN parc.č. 889/16 podľa protokolu o zverení správy nehnuteľného majetku č. 11 88 0414 14 00 zo dňa 11.08.2014, Z-18999/14

Tituly nadobudnutia LV:

Ziadosť o zápis c. 321/83/5875/Vc/Por

Ziadosť

ZMLUVA O NAJME POZEMKU C.6/1993 ZO DNA 14.4.1993

Z ADOST O ZAP S ZN.OSM/34/94/VO ZO DNA 15.2.1994

Z ADOST O ZAP S ZN.OSMM/169/93/VO ZO DNA 7.12.1993

Z ADOST ZO DNA 25.3.1996 C. OSMM/1288/96

Z ADOST O OPRAVU Z-2665/96 ZO DNA 8.5.1996

Z ADOST O ZAP S C.OSMM-3802/96/ON Z 26.9.1996/HZ,KUP.ZML./

Z ADOST O ZAP S C.OSMM-3373/96/ON Z 21.8.1996 /KZ/

Z ADOST O ZAP S /KUPNE ZMLUVY,GP 20/96/

Z ADOST O ZAP S OSMM/1367/96 Z 1.4.1996/KUP.ZML.HZ,ROZHOD.GP/

Z ADOST O ZAP S OSMM/1464/96 Z 9.4.1996/KZ,GP/

Z ADOST O ZAP S OSMM/464/97 Z 4.2.1997/POTVRD.HZ. D/

Z ADOST O ZAP S OSMM/2758/96/VO Z 28.6.1996/KZ,HZ,POTVRD./

Z ADOST O ZAP S OSMM/2550/96 Z 18.6.1996/KZ,HZ,GP/

Z ADOST O ZAP.OSMM/487/97 Z 6.2.1997/GP 2/97,468/96/

Žiadosť o zápis OSMM-180/98/Se zo dňa 15.1.1998,GP 248/97

Žiadosť o zápis č.OSMM-1737/98 zo dňa 6.4.1998(GP č.31348536-51/98)

Žiadosť o zápis OSMM-5995/98/Vi zo dňa 23.11.1998 (Kúpne zmluvy,GP 357/98) - vz 246/99

Žiadosť o zápis OSMM/563/97 zo dňa 10.2.1997,GP 40/96 - vz 296/97

Žiadosť o zápis OSMM/1505/97/Se zo dňa 15.4.1997 - vz 382/97

Žiadosť o zápis OSMM/2419/97/Se z 17.6.1997 (GP 6/96,KZ) - vz 508/97

Žiadosť o zápis OSMM/1055/97/On z 15.4.1997(HZ,KZ,GP) -vz 573/97

Žiadosť o zápis OSMM/2710/97/On z 10.7.1997 (GP 16/97) - vz 589/97

Žiadosť o zápis OSMM/2729/97/Se z 8.7.1997 (GP 81/97) - vz 723/97

Žiadosť o zápis OSMM/3018/96/Vo z 18.7.1996 (GP 16/96) - vz 726/97

Žiadosť o zápis stavieb OSMM/5/97/Se zo dňa 20.3.1997 - vz 51/98

Žiadosť o zápis OSMM/1574/97/Se zo dňa 21.4.1997 - vz 138/98

Žiadosť o zápis OSMM-2/98/Se z 15.1.1998 - vz 222/98

Žiadosť o zápis OSMM-5006/97-Se,GP 254/97 zo dňa 15.1.1998 - vz 226/98

Žiadosť o zápis OSMM/887/98/Vi zo dňa 23.2.1998 - vz 248/98

Žiadosť o zápis OSMM/807/98/Vi zo dňa 18.2.1998 - vz 249/98

Žiadosť o zápis OSMM/2811/97 (GP 13/97,Rozhodnutie o pridelení súp.čísla) - vz 613/98

Žiadosť o zápis OSMM-4217/98/Lá zo dňa 19.8.1998 - vz 165/99

Žiadosť o zápis OSMM-779/98 zo dňa 17.2.1998 (GP č.31320902-04-0243-96)

Žiadosť o zápis OSMM-449/99/Se zo dňa 27.1.1999 (KZ,GP č.91/98)

Žiadosť o zápis OSMM-749a/99/Vi zo dňa 16.2.1999 (GP č.75/98,KZ)

Žiadosť o zápis OSMM-975/97/On zo dňa 11.3.1997 (KZ,GP č.240-BM-006-92)

Žiadosť o zápis č.1591/99/Rč. zo dňa 14.4.1999 (Rozhodnutie o pridelení súp.čísla č.1941/97-13-Kr.)

Žiadosť o zápis OSMM-309/98/Vi zo dňa 2.2.1998 (KZ,GP č.231-23-92)

Žiadosť o zápis č.OSMM-4039a/99/Vi zo dňa 28.6.1999 (GP č.160/99)

Žiadosť o zápis č.OSMM-4418a/99/Vi zo dňa 28.6.1999 (GP č.101/98)

Žiadosť o zápis OSMM-4419a/99/Vi zo dňa 20.7.1999 (Pk.vl.č.9,PK vl.č.1163,GP č.58/99)

Žiadosť o zápis OSMM-4782a/99/Vi zo dňa 4.8.1999 (KZ,PK vl.č.32,GP č.102/98)
 Žiadosť o zápis OSMM-4417a/99/Vi zo dňa 28.7.1999 (KZ; Dohoda o výmene obyvateľstva; PK vl.; HZ; GP č.57/99)
 Žiadosť o zápis OSMM-6346/99/Vi zo dňa 28.9.1999 podľa GP č. 70/99 z 2.8.1999
 Žiadosť o zápis OSMM-6347/99/Vi zo dňa 28.9.1999, podľa GP č.66/99 z 23.7.1999
 Žiadosť o zápis OSMM-6348/99/Vi zo dňa 28.9.1999 /GP č.65/99/
 Žiadosť o zápis stavby podľa listu č.4467/99-158-Št. zo dňa 13.10.1999
 Zápis stavby podľa listu č. 4467/99-160-Št. zo dňa 13.10.1999
 Zápis stavby podľa listu č. 4467/99-159-Št-2 zo dňa 22.11.1999
 Zápis stavby Slatinská 22, 24 podľa 5372/99-Št. zo dňa 8.12.1999
 Zápis stavby súp.č.13762 - Slatinská podľa 222/00-24-Št. zo dňa 25.1.2000
 Zápis stavby s.č.13476-Šíravská 3 podľa 343/00-Št. zo dňa 24.1.2000 a GP č. 102/99 zo dňa 6.12.1999
 Zápis GP č.243-255-175-85/6 zo dňa 1.4.1987
 Zápis parc.č.3898/17 podľa SNM-2265/2000/AI zo dňa 31.3.2000 /prílohy GP č.31366503-042/97 z 21.4.1997 a PK 890/
 Zpis parac.č.3898/22 podľa SNM-2264/2000/AI z 31.3.2000 /prílohy GP č.31366503-072/97, PK 890, 9,/
 Zápis parc.č.1150/240 podľa SNM-2564/2000/AI z 10.4.2000 a GP č. 15/2000 z 25.1.2000
 Zápis stavby s.č.13799 podľa SNM-2569/2000/AI z 10.4.2000 a GP č.10/2000
 Zápis stavby s.č.13798 podľa 60/00-Št. z 28.3.2000 a GP č.11/2000 z 25.1.2000
 Zápis stavby s.č.13801 podľa 63/00-Št. z 29.3.2000 a GP č.14/2000 z 25.1.2000
 Zápis parc.č.3648/162 podľa SNM-2563/2000/AI z 11.4.2000 a stavby podľa 62/00-Št. z 29.3.2000 /prílohy GP č. 13/2000 z 25.1.2000, KZ na E-parc.č. 309/1, 309/2 /
 Zápis parc.č. 3624/113, 3624/114 podľa SNM-2567/2000/AI z 11.4.2000 /prílohy KZ na E-par.č.318/1, 319/2, 320/1 a GP č.20/2000 z 25.1.2000 a stavieb s.č.13802, 13803 podľa 64/00-Št. z 29.3.2000
 Zápis stavby súp.č.13502 - Bodvianska podľa 4467/99-159-2-Št. zo dňa 17.5.2000
 Zápis stavby súp.č.13797-Hradská podľa 59/00-Št. zo dňa 28.3.2000 /prílohy GP č.18/2000 z 25.1.2000 a PKV 9/
 Žiadosť o zápis parc.č.3624/115 /prílohy GP č.19/2000 z 25.1.2000 a KZ/
 Zápis parc.1170/7, 8, a stavby podľa 3529/00-106-Št. zo dňa 17.7.2000 /prílohy GP.č.31321704/245-137/2000 z 26.5.2000, KZ 261/6 /
 Zápis parc.č.3969/2 /prílohy GP č.033/2000 a KZ parc.č.288/
 Dohoda o zrušení podielového spoluvlastníctva podľa V-3597/2000 zo dňa 15.8.2000 /príloha GP č.18/2000 zo dňa 2.3.2000
 Zápis parc.č.1205/178 podľa SNM-5842/00/AI zo dňa 17.8.2000 /prílohy na PKV par.č.440, 425/1 a 249/2/
 Zápis parc.č.631/107, 108 podľa SNM-7327/00/AI zo dňa 30.10.2000 /priloh. KZ 108/1985/
 Zápis podľa SNM-1767/01/AI z 15.3.2001 /prílohy GP č.01/2001 a PK VL 9/
 Žiadosť o zápis parc.č.3553/25 č.j.SNM-1948/2000/AI z 13.3.2000 a GP č.109/99 z 21.12.99 /prílohy KZ 988/1, Rozhod. 2555/78/Dr.Sta, KZ 986/1, KZ 985/1, Rozhod.O'UPA-5554-330/79/V z 2.6.1980
 Žiadosť o zápis č.j.SNM-5000/01/KI zo dňa 20.7.2001, GP č. 44/2001 a stavieb č.j.2483/01-59-Št zo dňa 11.7.2001
 Žiadosť o zápis č.j.SNM-3893/01/KI zo dňa 4.6.2001 a GP č.46/2001 zo dňa 21.5.2001
 Žiadosť o zápis č.j. SNM-3894/01/KI zo dňa 4.6.2001 a GP č.49/2001 zo dňa 18.5.2001
 Zápis č.j.SNM-2075/1/01/KI z 4.4.2001 /KZ 10241/1, KZ 732/1, PKV 9/
 Žiadosť o zápis č.j.2060/01-51-Št zo dňa 18.6.2001 a GP č.45/2001
 Kúpna zmluva V-6023/01 zo dňa 29.7.2002, právne účinky od 11.10.2001
 Žiadosť o zápis č.j.SNM-6762/00/AI zo dňa 29.9.2000
 Žiadosť o zápis č.j.SNM-3277/01/KI zo dňa 10.5.2001 /príloha KZ 713 z 21.7.1975 a PKV 585/
 Zápis stavby č.j.2802/02-St zo dňa 9.12.2002, GP č.158/02
 Žiadosť o zápis č.j.SNM-7597/99/Vi zo dňa 17.5.2000 /prílohy KZ a GP č.243-237-345/88/3 /
 Listina o určení súpisného čísla č.j.2713/02-68-Št zo dňa 25.7.2002
 Žiadosť o zápis č.j.SNM-9122/02/KI zo dňa 8.11.2002
 Žiadosť o zápis č.j.SNM-9124/02/KI zo dňa 8.11.2002
 Žiadosť o zápis č.j.SNM-9118/02/KI zo dňa 8.11.2002
 Žiadosť o zápis č.j.SNM-9126/02/KI zo dňa 8.11.2002
 Žiadosť o zápis č.j.SNM-9146/02/KI zo dňa 7.11.2002
 Žiadosť o zápis č.j.SNM-9154/02/KI zo dňa 8.11.2002
 Žiadosť o zápis č.j.SNM-9125/02/KI zo dňa 8.11.2002
 Žiadosť o zápis č.j.SNM-9155/02/KI zo dňa 8.11.2002
 Žiadosť o zápis č.j.SNM-9361/02/KI zo dňa 19.11.2002
 Žiadosť o zápis SNM-9362/02/KI zo dňa 19.11.2002
 Žiadosť o zápis č.j.SNM-2226/02/KI zo dňa 12.3.2002
 Žiadosť o zápis OSMM-6923/99/Vi zo dňa 1.10.1999 a GP č.38/99
 Žiadosť o zápis SNM-2446/02/KI zo dňa 19.3.2002 a GP č.8/2002
 Rozhodnutie X-100/03 zo dňa 9.8.2003
 Rozhodnutie X-56/03 zo dňa 7.8.2003
 Rozhodnutie X-126/03 zo dňa 9.8.2003
 Žiadosť o zápis č.j.SNM-1674/02/KI zo dňa 20.2.2002, GP č. 006/02, Potvrđ. č.j.3935/01-Št zo dňa 13.11.2001
 Žiadosť o zápis č.j.MAG/2003/44928/59376-1/KI zo dňa 10.11.2003 a GP č.34/2003
 Žiadosť o zápis č.j.SNM-881/02/KI zo dňa 31.1.2002 /prílohy KZ a GP 57/2001/

Žiadosť o zápis č.j.SNM-8781/02/KI zo dňa 25.10.2002 /prílohy KZ a GP č.60/2002-GP/
 Žiadosť o zápis SNM-320/02/KI zo dňa 16.1.2002, GP č.77/2001-GP
 Žiadosť o zápis MAG-2003/4126/KI zo dňa 24.1.2002, GP č.93/2002-GP
 Žiadosť MAG/2004/3070/5345-1/KI zo dňa 29.1.2004, GP č.83/2003, PKV 548
 Žiadosť o zápis MAG/2004/7071/11860-1/KI zo dňa 26.2.2004, GP č.06/2004
 Žiadosť o zápis MAG/2003/10091/KI zo dňa 26.2.2003, GP č.01/2003-GP
 GP č.49/04, Žiadosť č.29785/510000-1 zo dňa 25.8.2004, PKV 157
 Žiadosť o zápis č.j.MAG/2003/11807/KL zo dňa 4.3.2003, GP č.02/2003-GP
 Žiadosť o zápis č.j.MAG/2004/15927/28145-1/KI zo dňa 5.5.2004, GP č.20/04
 Rozhodnutie č.X-178/04 z 14.10.2004 -k parc.č.3624/1
 Žiadosť o zápis č.MAG/2004/34552/584581/KI zo dňa 30.9.2004, GP č.94/2004-GP
 Rozhodnutie obvod. pozemk. úradu č.j.233/2005/RCe zo dňa 27.1.2005, právpl.21.2.2005
 Žiadosť o zápis č.j.MAG-2005-1388/24175-59/LVi zo dňa 20.4.2005
 Rozhodnutie X-43/05-201 zo dňa 6.6.2005, právopl.28.6.2005
 Žiadosť o zápis MAG-2005-1388/28293-79/LVi zo dňa 10.5.2005 a Listina o určení súp.č.5429/00-107-Št zo dňa 23.11.2000
 Žiadosť o zápis MAG-2005-1388/36347-106/LVi zo dňa 8.6.2005 (GP č.50/2005-GP; KZ; HZ)
 Žiadosť o zápis MAGS SNM 26950/08-1/44097 zo dňa 7.3.2008, GP č. BP 726-610/07, Z-3450/08

ASŤ C: ŤARCHY

or.č.:

- Vecné bremeno - Právo prechodu a prejazdu motor. vozidlom cez parc.č. 1405/6 - záhrada o výmere 125 m² v prospech vlastníka parc.č. 1405/5, Kovalčíka Mateja, [*27.06.1980], bytom BA-Muškatová 40 podľa V-3596/2000 zo dňa 15.8.2000
- Vecné bremeno - spočívajúce v povinnosti vlastníka pozemkov registra C KN parc.č. 3898/22, 3898/23, 3899/6, 3898/18, 3898/17, strpieť právo spoločnosti Orange Slovensko, a.s., ako oprávneného z vecného bremena zriaďovať a prevádzkovať verejné siete a stavať ich vedenie na dotknutých nehnuteľnostiach, s výkonom práva vecného bremena sú spojené oprávnenia vstupovať v súvislosti so zriaďovaním, prevádzkovaním, opravami a údržbou vedení na nehnuteľnosti a vykonať nevyhnutné úpravy pôdy a jej porastu, najmä odstraňovať a okliesňovať stromy a iné porasty ohrozujúce bezpečnosť a spoľahlivosť vedenia, ak to po predchádzajúcej výzve neurobil vlastníak, alebo užívateľ pozemku, v zmysle ustanovenia § 66 ods. 2 ZEK, Z-10825/16
- 1 Vecné bremeno - právo spočívajúce v povinnosti strpieť uloženie a užívanie vodovodnej šachty a vodovodnej prípojky na pozemku registra C KN parc.č. 3144/4 v rozsahu podľa GP-61/2013 v prospech vlastníka pozemkov registra C KN parc.č. 2498/1, 2498/2 podľa V-4856/14 zo dňa 29.04.2014
 - 1 Vecné bremeno - právo zriaďovať a prevádzkovať verejné siete a stavať ich vedenia na pozemkoch reg. C KN parc. č. 3601, 3556/1, 3562/1 v prospech Orange Slovensko, a.s., ČO: 35697270 podľa § 66 ods. 1 písm. a) zákona č. 351/2011 Z.z. o elektronických komunikáciach, Z-16571/15
 - 1 Vecné bremeno (in personam) spočívajúce v povinnosti strpieť na pozemku registra C KN parc. č. 3687/10:
 - a) uloženie a prevádzku vodovodnej armatúrnej šachty s označením 202, ktorá je súčasťou stavby 'Rekonštrukcia a výstavba objektov na vodovodnej sieti' v rozsahu vymedzenom geometrickým plánom č. 108/2009 (č. overenia 2678/2009),
 - b) vstup osôb a vjazd vozidiel z dôvodu údržby, opráv a rekonštrukcie armatúrnej šachty, v prospech Bratislavská vodárenská spoločnosť, a.s. (ČO 35850370), podľa V-33214/15 zo dňa 17.12.2015.
 - 1 Vecné bremeno - spočívajúce v povinnosti vlastníka pozemkov registra C KN parc.č. 3224/1, 3209/27, 3209/43, 3209/50, 3209/29, 3209/104, 3209/124, 3209/119, 3209/20, strpieť právo spoločnosti Slovak Telekom, a.s., ako oprávneného z vecného bremena zriaďovať a prevádzkovať verejné siete a stavať ich vedenie na dotknutých nehnuteľnostiach, s výkonom práva vecného bremena sú spojené oprávnenia vstupovať v súvislosti so zriaďovaním, prevádzkovaním, opravami a údržbou vedení na nehnuteľnosti a vykonať nevyhnutné úpravy pôdy a jej porastu, najmä odstraňovať a okliesňovať stromy a iné porasty ohrozujúce bezpečnosť a spoľahlivosť vedenia, ak to po predchádzajúcej výzve neurobil vlastníak, alebo užívateľ pozemku, v zmysle ustanovenia § 66 ods. 2 ZEK, Z-1453/16
 - 1 Vecné bremeno in personam na pozemok CKN parc. č. 3224/1, spočívajúce v povinnosti strpieť:
 - a) zriadenie, uloženie elektrickej prípojky
 - b) užívanie, prevádzkovanie, opravy, údržby, rekonštrukcie a odstránenie elektrickej prípojky k stavbe 'nžnierske siete k BV Ráztočná ul., Bratislava' v rozsahu vyznačenom geometrickým plánom č. 264-2/2016 zo dňa 14.9.2016 (úradne overenom pod č. 2055/2016 dňa 3.10.2016),
 - c) vstup osôb a vjazd vozidiel cez nehnuteľnosti v celosti z dôvodu užívania, prevádzkovania, údržby, rekonštrukcie a odstránenia elektrickej prípojky v prospech Západoslovenská distribúcia, a.s., ČO 36361518 podľa V-33660/2017 zo dňa 5.1.2018. - vz. 41/18

Iné údaje:

Po zmene hranice p.c. 703 v katastr. uz. P. Biskupice
 Parc. 491 zatiaľ majetkopravne neusporiadaná len čiastočne
 GP C.59/90-35/92
 GP C.32-93/397
 Nájomná zmluva č. 13/97-90 zo dňa 1.7.1997pre ng.Martina Forró [*01.11.1934], bytom Tupolevova ul. 4/D na parc.č. 3551/12 o výmere 2157 m² na dobu 20 rokov.
 Nájomná zmluva zo dňa 18.5.1998 pre ng.Vojtech Krumpolec a Mária ng. na parc.č. 1205/197 o výmere 16 m² na 30 rokov od

18.5.1998

Nájomná zmluva zo dňa 18.5.1998 pre ng.Jindrich Kula a Edita JUDr.na parc.č.1205/210 o výmere 15 m2 na 30 rokov od 18.5.1998

Nájomná zmluva zo dňa 18.5.1998 pre Mikloš Attila a Slávka ng. na parc.č.1205/195 o výmere 16 m2 na 30 rokov od 18.5.1998

Nájomná zmluva zo dňa 18.5.1998 pre Ozábal Vladimír na parc.č.1205/193 o výmere 16 m2 na 30 rokov od 18.5.1998.

Nájomná zmluva zo dňa 18.5.1998 pre Požgay Lubomír na parc.č.1205/192 o výmere 16 m2 na 30 rokov od 18.5.1998.

Nájomná zmluva zo dňa 18.5.1998 pre Rod gor na parc.č.1205/203 o výmere 17 m2 na 30 rokov od 18.5.1998.

Nájomná zmluva zo dňa 18.5.1998 pre Schenk Juraj PhDr na parc.č.1205/211 o výmere 21 m2 na 30 rokov od 18.5.1998.

Nájomná zmluva zo dňa 18.5.1998 pre Spelinger Robert na parc.č. 1205/191 o výmere 17 m2 na 30 rokov od 18.5.1998.

Nájomná zmluva zo dňa 18.5.1998 pre Uhnák Ján ng. na parc.č. 1205/194 o výmere 13 m2 na 30 rokov od 18.5.1998

Nájomná zmluva zo dňa 18.5.1998 pre Zhorela Jaroslav a Gabriela na parc.č.1205/196 o výmere 14 m2 na 30 rokov od 18.5.1998.

Nájomná zmluva zo dňa 18.5.1998 pre Martvoň van na parc.č.1205/207 o výmere 13 m2 na 30 rokov od 18.5.1998.

Nájomná zmluva zo dňa 18.5.1998 pre Maroši Ladislav a Helena na parc.č.1205/202 o výmere 13 m2 na 30 rokov od 18.5.1998.

Nájomná zmluva zo dňa 18.5.1998 pre Blaška Pavol na parc.č.1150/217 o výmere 15 m2 na 30 rokov od 18.5.1998.

Nájomná zmluva zo dňa 18.5.1998 pre Kolačkovský Andrej na parc.č.1150/219 o výmere 15 m2 na 30 rokov od 18.5.1998.

Nájomná zmluva zo dňa 18.5.1998 pre Matzenauer Juraj a Anna na parc.č.1150/213 o výmere 13 m2 na 30 rokov od 18.5.1998.

Nájomná zmluva zo dňa 18.5.1998 pre Mičinec Pavol na parc.č.1150/230 o výmere 13 m2 na 30 rokov od 18.5.1998.

Nájomná zmluva zo dňa 18.5.1998 pre Plajerová Marta na parc.č.1150/224 o výmere 17 m2 na 30 rokov od 18.5.1998.

Nájomná zmluva zo dňa 18.5.1998 pre Polák Roman a Katarína na parc.č.1150/225 o výmere 13 m2 na 30 rokov od 18.5.1998.

Nájomná zmluva zo dňa 18.5.1998 pre Baláž Pavol a Mária na parc.č.1150/229 o výmere 15 m2 na 30 rokov od 18.5.1998.

Nájomná zmluva zo dňa 18.5.1998 pre Halag Michal ng. a Eva PhDr. na parc.č.1150/223 o výmere 16 m2 na 30 rokov od 18.5.1998.

Nájomná zmluva zo dňa 18.5.1998 pre Chorvathovičová Jana na parc.č.1150/231 o výmere 13 m2 na 30 rokov od 18.5.1998

Zápis GP.č.3/2000 zo dňa 25.1.2000

Zmluva o nájme pozemku č.99/97 zo dňa 21.7.1997 pre CZB NVEST spol. s.r.o., B-Holubyho 29, ČO:35 712 821 na parc.č. 3898/17 o výmere 16 316 m2 na dobu určitú do 31.7.2047

Zápis Gp č.98/13/99, 99-5/99, 99-2/99

Nájomná zmluva zo dňa 17.4.2000 pre JL, spol. s.r.o., B-Madáchová 16, ČO:31 388 752 na parc.č.3553/36 o výmere 892 m2, ostatná plocha na dobu 10 rokov /do 31.3.2010/ /vz 1115/01/ GP č.78/2007

Nájomná zmluva zo dňa 22.11.2001 pre Združenie garážnikov, B-Jedľová 2 na parc.č.631/122 zastavaná plocha o výmere 2383 m2, na dobu 50 rokov.

Zápis GP č.131/99 zo dňa 20.8.1999

Zápis GP č.16/02

GP 16/2007, (E2831)

Zápis GP č.034-M78/2011

GP 005-M9/2014 (over. č.133/14), R-662/14

- 1 Nájomná zmluva zo dňa 18.5.1998 pre Jackuliakovú Vieru, B-Rajčianska 22 na parc.č.1150/215 zast.pl. o výmere 16m2 na dobu 30 rokov od 18.5.1998
- 1 Nájomná zmluva zo dňa 18.5.1998 pre Henžlovú Silviu, B-Toryská 16 na parc.č.1150/212 zast.pl. o výmere 15 m2 na dobu 30 rokov od 18.5.1998
- 1 Nájomná zmluva zo dňa 18.5.1998 pre Vojtech Puha ng. a Magdaléna ng.r.Tóthová, B-Toryská 44 na parc.č.1150/228 zast.pl. o výmere 15 m2 na dobu 30 rokov od 18.5.1998
- 1 Nájomná zmluva zo dňa 18.5.1998 pre Račko Peter a Soňa r.Papsonová, B-Rajčianska 22 na parc.č.1150/216 zast.pl. o výmere 15 m2 na dobu 30 rokov od 18.5.1998
- 1 Nájomná zmluva zo dňa 18.5.1998 pre Sipos Tomáš, B-Rajčianska 22 na parc.č.1150/214 zast.pl. o výmere 16 m2 na dobu 30 rokov od 18.5.1998
- 1 Nájomná zmluva zo dňa 18.5.1998 pre Šlesárová Andrea , B-Rajčianska 24 na parc.č.1150/222 zast.pl. o výmere 16 m2 na dobu 30 rokov od 18.5.1998
- 1 Nájomná zmluva zo dňa 18.5.1998 pre Vlašic Erik, B-Rajčianska 24 na parc.č.1150/220 zast.pl. o výmere 16 m2 na dobu 30 rokov od 18.5.1998
- 1 Nájomná zmluva zo dňa 18.5.1998 pre Výbohová Mariana ng., B-Rajčianska 22 na parc.č.1150/226 zast.pl. o výmere 17 m2 na dobu 30 rokov od 18.5.1998
- 1 Nájomná zmluva zo dňa 18.5.1998 pre Zajfrtová Anna, B-Toplianska 28 na parc.č.1150/218 zast.pl. o výmere 13

- m2 na dobu 30 rokov od 18.5.1998
- 1 Nájomná zmluva zo dňa 18.5.1998 pre Žilinská Dagmar, B-Rajčianska 26 na parc.č.1150/221 zast.pl. o výmere 17 m2 na dobu 30 rokov od 18.5.1998
 - 1 Nájomná zmluva zo dňa 18.5.1998 pre Falb Oto a Zuzana r.Gutléberová, B-Rajčianska 2 na parc.č.1205/206 zast.pl. o výmere 15 m2 na dobu 30 rokov od 18.5.1998
 - 1 Nájomná zmluva zo dňa 18.5.1998 pre Fečer Edmund a Katarína r.Jurányiová, B-Rajčianska 38 na parc.č.1205/201 zast.pl. o výmere 17 m2 na dobu 30 rokov od 18.5.1998
 - 1 Nájomná zmluva zo dňa 18.5.1998 pre Fečer Edmund, B-Rajčianska 28 na parc.č.1205/199 zast.pl. o výmere 13 m2 na dobu 30 rokov od 18.5.1998
 - 1 Nájomná zmluva zo dňa 18.5.1998 pre Horváth Alfréd a Jana r.Halabrinová, B-Astrova 50 na parc.č.1205/208 zast.pl. o výmere 15 m2 na dobu 30 rokov od 18.5.1998
 - 1 Nájomná zmluva zo dňa 18.5.1998 pre Hradil Pavel ng. a Eva ng.r.Kállayová, B-Toplianska 24 na parc.č.1205/209 zast.pl. o výmere 14 m2 na dobu 30 rokov od 18.5.1998
 - 1 Nájomná zmluva zo dňa 18.5.1998 pre Hrdina van a Eva r.Gebauerová, B-Toplianska 30 na parc.č.1205/212 zast.pl. o výmere 20 m2 na dobu 30 rokov od 18.5.1998
 - 1 Nájomná zmluva zo dňa 18.5.1998 pre Hulák Stanislav a Emília ng.r.Lantajová, B-Kazanská 41 na parc.č.1205/205 zast.pl. o výmere 15 m2 na dobu 30 rokov od 18.5.1998
 - 1 Nájomná zmluva zo dňa 18.5.1998 pre Jakubec Martin a Ernestína r.Gúziková, B-Toplianska 26 na parc.č.1205/198 zast.pl. o výmere 17 m2 na dobu 30 rokov od 18.5.1998
 - 1 Nájomná zmluva zo dňa 18.5.1998 pre Janošťák Robert, B-Toplianska 28 na parc.č.1205/204 zast.pl. o výmere 16 m2 na dobu 30 rokov od 18.5.1998
 - 1 Nájomná zmluva zo dňa 18.5.1998 pre Kaminská Barbora, B-Toplianska 24 na parc.č.1205/200 zast.pl. o výmere 17 m2 na dobu 30 rokov od 18.5.1998
 - 1 Nájomná zmluva zo dňa 18.5.1998 pre Herková Emília ng., Bratislava,Rajčianska 28 a Mach Ladislav, Bratislava,Palkovičová 16 na parc.č.1150/227 zast.pl. o výmere 16 m2 na dobu 30 rokov od 18.5.1998
 - 1 Zápis GP č.88/2005
 - 1 Zápis GP č.64/2005 zo dňa 5.10.2005
 - 1 Zápis GP č.67/2006
 - 1 Zápis GP-177/2007
 - 1 GP č. 54/2008 zo dňa 2.5.2008, Z-5524/08
 - 1 Protokol o oprave chyby X-925/08 zo dňa 20.10.2008
 - 1 Zápis GP č.91/2006, V-14197/09
 - 1 Zápis geometrického plánu č. 15/2009 zo dňa 3.9.2009 podľa Z-10195/09
 - 1 Zápis GPč.547/11 na oddelenie pozemku registra C KN parc.č.3553/44, úradne overený pod č.1146/11 zo dňa 14.06.2011, V-19645/12
 - 1 Zápis GP č. 25/2009, úradne over. č. 2540/09 na oddelenie pozemku parc.č. 491/211 a zameranie stavby na parc.č. 491/211, Z-648/13
 - 1 Zápis GP č. 006-M10/2014 (č. over. 174/14) na oddelenie pozemkov p.č. 3689/1,6,7
 - 1 Rozhodnutie mestskej časti Bratislava - Vrakuňa o zmenu popisu stavby zo dňa 16.07.2014, Z-14680/14
 - 1 Zápis GP č. 108/2009 (č. overenia 2678/2009) na vyznačenie vecného bremena na umiestnenie stav. objektu verejného vodovodu na parcele č. 3687/10, V-33214/15.
 - 1 Zápis GP č.91/2011 (over.č.2446/11) zo dňa 1.12.2011, Z-2264/11. pvz 467/16
 - 1 Zápis GP č.30068/2016, overený dňa 10.3.2016 pod č.434/2016, R-1592/16
 - 1 Informácia o zápise stavby do registra adres Mestská časť Bratislava - Vrakuňa č.j.: 27/7878/2017/RRŽP/Št/28 zo dňa 28.07.2017, Z-17325/17
 - 1 Zápis GP ov.č. 767/2006, R-1987/2018
 - 2 K vlastníkovi č. 1 je správa k nehnuteľnosti na parcelné číslo 3636/2, 3636/3, Z-17729/13
 - 3 K vlastníkovi č. 1 je správa k nehnuteľnosti pozemku registra C KN parc.č. 889/16 podľa protokolu o zverení správy nehnuteľného majetku č. 11 88 0414 14 00 zo dňa 11.08.2014, Z-18999/14

oznámka:

Bez zápisu.

Vysvetlenie: údaje v ASTI C:ĎARCHY bez uvedenia parcelného čísla alebo poradového čísla vlastníka alebo inej oprávnenej osoby sa týkajú všetkých nehnuteľností a všetkých vlastníkov a iných oprávnených osôb na liste vlastníctva.

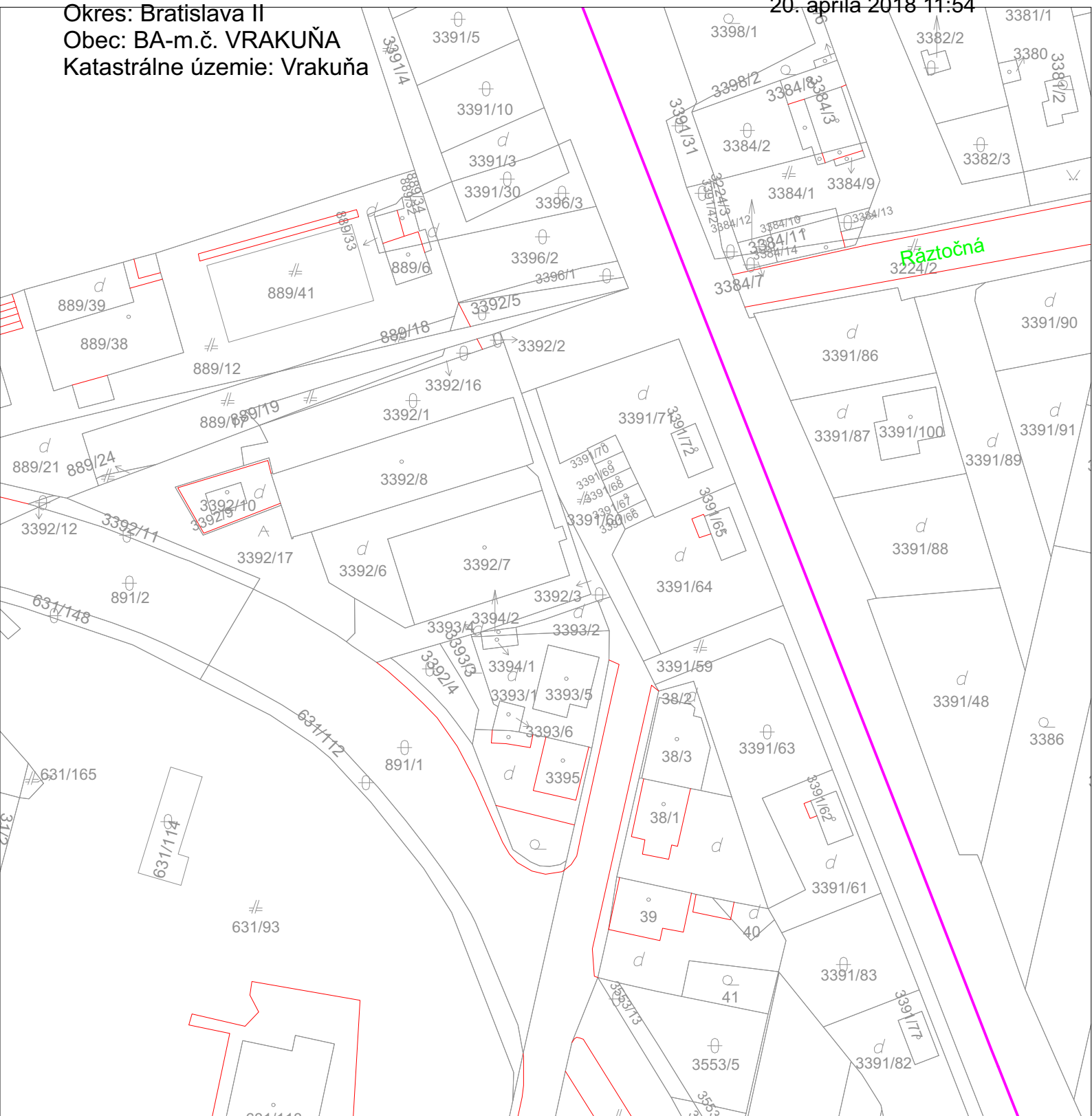
Úrad geodézie, kartografie a katastra Slovenskej republiky

Informatívna kópia z mapy

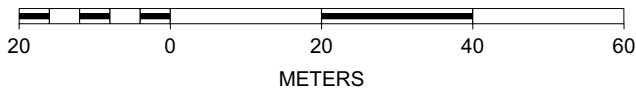
Vytvorené cez katastrálny portál

Okres: Bratislava II
Obec: BA-m.č. VRAKUŇA
Katastrálne územie: Vrakuňa

20. apríla 2018 11:54



SCALE 1 : 1 000



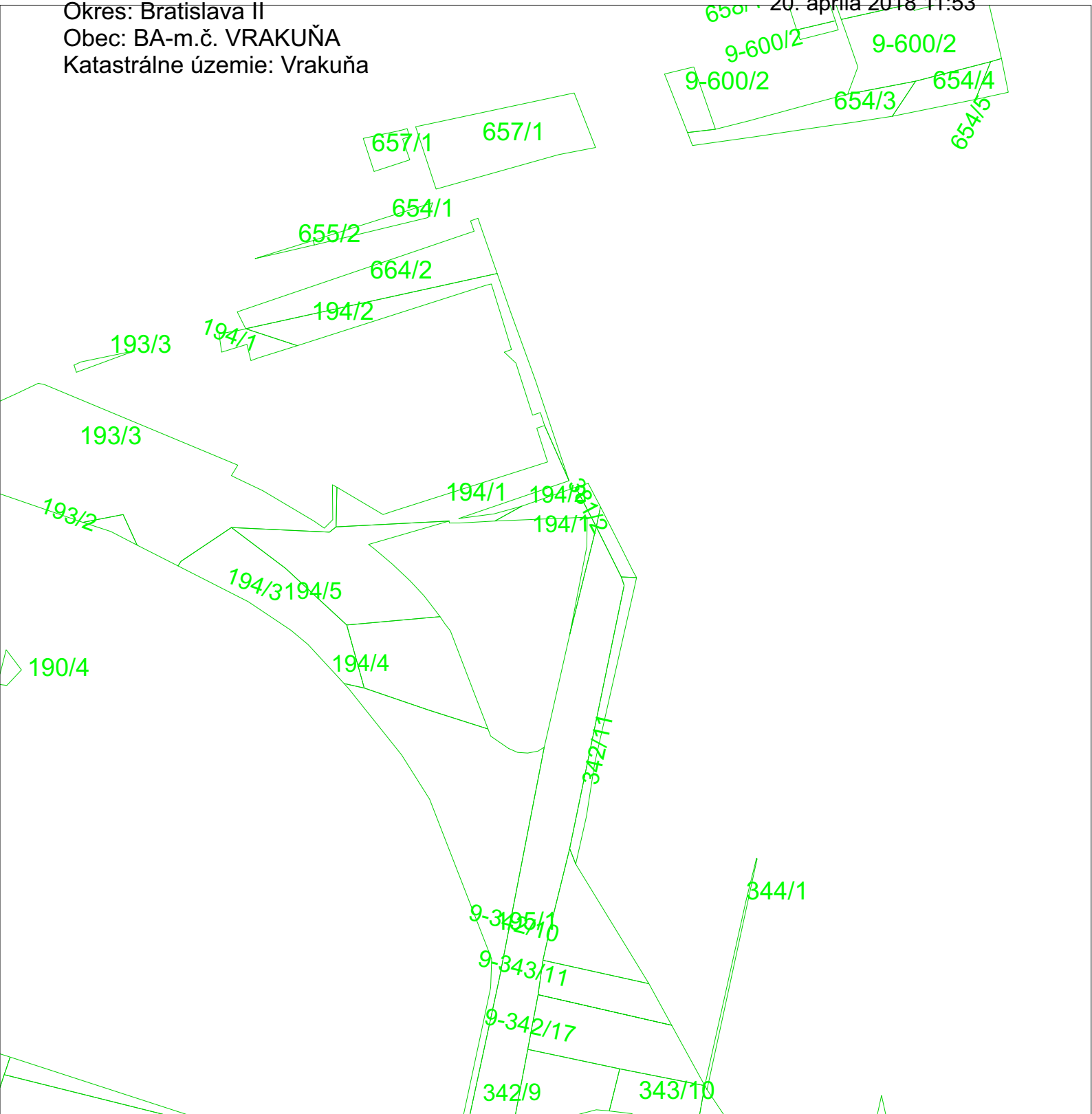
Úrad geodézie, kartografie a katastra Slovenskej republiky

Informatívna kópia z mapy

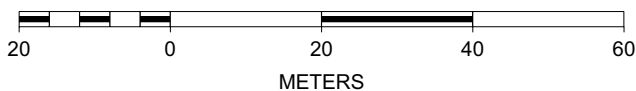
Vytvorené cez katastrálny portál

Okres: Bratislava II
Obec: BA-m.č. VRAKUŇA
Katastrálne územie: Vračuňa

20. apríla 2018 11:53



SCALE 1 : 1 000



Spoplatnené v zmysle
zákona č. 145/1995 Z.z.

Geometrický plán je podkladom na právne úkony, keď údaje doterajšieho stavu výkazu výmer sú zhodné s údajmi platných výpisov z katastra nehnuteľností

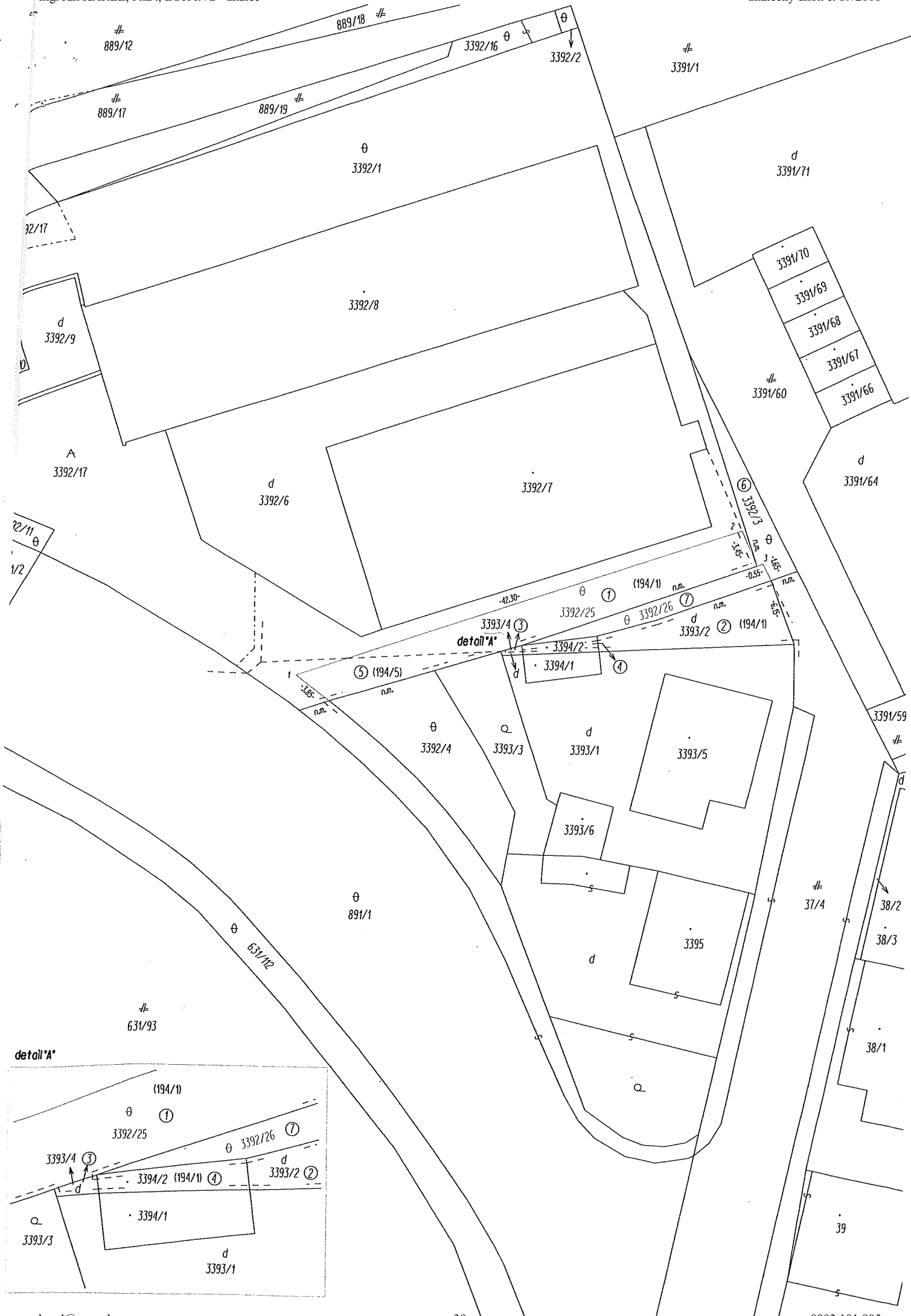
Vyhотовiteľ Ing. Georg Mroč <i>Geodetické a kartografické práce</i> <i>Trebišovská 1, 040 11 Košice</i> IČO: 32 482 434		Kraj Bratislavský	Okres Bratislava II	Obec Bratislava - m.č. Vrakuňa
		Kat. územie Vrakuňa	Číslo plánu 35/2017	Mapový list č. Bratislava 6-0/41
		GEOMETRICKÝ PLÁN		
		<i>na určenie vlastníckych práv k pozemkom p.č.3392/25 3392/26, 3393/2, 3393/4 a 3394/2 a na rozdelenie nehnuteľnosti na pozemky p.č.3392/1, 3392/3, 3392/25 a 3392/26</i>		
Vyhотовil		Autorizačne overil		Úradne overil Meno: Ing. Čipová Magdaléna
Dňa: 18.10.2017	Meno: Ing. Georg Mroč	Dňa: 20.10.2017	Meno: Ing. Felix Virsik	Dňa: - 7 NOV. 2017
Nové hranice boli v prírode označené obrubičkami, drevenými kolíkmi		Náležitostami a presnosťou zodpovedá predpisom		Úradne overené podľa § 9 zákona NR SR č. 215/1995 Z.z. o geodézii a kartografii
Záznam podrobného merania (meračský náčrt) č. E 4500		Pečiatka a podpis		Pečiatka a podpis
Súradnice bodov označených číslami a ostatné meračské údaje sú uložené vo všeobecnej dokumentácii		Pečiatka a podpis		Pečiatka a podpis

Katastrálne územie: Vrakuňa		VÝKAZ VÝMER				Str.: 1/2									
Doterajší stav				Zmeny				Nový stav							
PK vložky	Listu vlastn.	Císlo parcely		Druh pozemku	Výmera ha	m ²	Diel číslo	k parcele číslo	m ²	od parcely číslo	m ²	Císlo parcely	Výmera ha	Druh pozemku	Vlastník, nájomca-držiteľ (adresa)
		PK	KN-E												
270		194/1		orná p.	350							(194/1)	169	orná p.)	Hl.mesto SR Bratislava , Primaciálne nám.1, BA
270		194/5		zast.pl.	413							(194/5	379	zast.pl.)	detto
1095		3392/3		ost.pl.	67			3392/3	36	3392/3	36	3392/3	36	ost.pl. 37	detto
							1		112		112				
							2		61		61				
							3		1		1				
							4		7		7				
							5	194/1	34	194/5	34	3392/25	146	ost.pl. 37	Ing. Dagmar Jančovičová, Kriková 16, Bratislava
							7	3392/3	31	3392/3	31	3392/26	31	ost.pl. 37	
							2	194/1	61	194/1	61	3393/2	61	zast.pl. 18	detto
							3	194/1	1	194/1	1	3393/4	1	zast.pl. 18	detto
							4	194/1	7	194/1	7	3394/2	7	zast.pl. 16	detto
spolu:					830	282			282				830	20	
										Stav podľa registra C-KN					
		3392/1		ost.pl.	871							3392/1	725	ost.pl. 37	Doterajší
												3392/25	146	ost.pl. 37	Ako v stave právnom
												3392/3	36	ost.pl. 37	detto
1095		3392/3		ost.pl.	67							3392/26	31	ost.pl. 37	Ako v stave právnom
												3393/2	61	zast.pl. 18	detto
												3393/4	1	zast.pl. 18	detto
												3394/2	7	zast.pl. 16	detto
spolu:					1007								1007	20	

t.c.6.77-1997

Katastrálne územie: Vrakuňa										VÝKAZ VÝMIER									
Doterajší stav										Nový stav									
PK vložky	Listu vlastn. LV	Číslo parcely			Druh pozemku	Diel číslo	k parcele číslo	m ²	od parcely číslo	m ²	Císlo parcely	Výmera		Druh pozemku	Vlastník, nájomca-držiteľ (adresa)				
		KN-E	KN-C	ha								m ²							
Poznámka : Na pozemku p.č.3394/2 je zapísaná stavba skladu súp.č.20022 zapísaná na na liste vlastníctva č.4805 16 -pozemok, na ktorom je postavená nebytová budova označená súpisným číslom 18 - pozemok, na ktorom je dvor 37 - pozemok, ktorý neposkytuje trvalý úžitok kód druhu stavby 20 - iná stavba																			

LC.6.71-1997





MAGISTRÁT HLAVNÉHO MESTA SLOVENSKEJ REPUBLIKY BRATISLAVY

Sektoria územného plánovania
oddelenie usmerňovania investičnej činnosti

Primaciálne nám. 1, P. O. Box 192, 814 99 Bratislava 1

Sektoria správy nehnuteľností
oddelenie majetkových vzťahov

TU

12953/2018

Váš list číslo/zo dňa Naše číslo Vybavuje/linka Bratislava
MAGS OMV 56797/2017 MAGS OUIK 35211/2018-1285 Ing. Kuchtová/225 10.01.2018

Vec:

Územnoplánovacia informácia

žiadateľ:	Ing. Dagmar Jančovičová, Kríková 16, 821 07 Bratislava
žiadosť zo dňa:	21.12.2017
pozemky parc. číslo:	reg. CKN parc. č. 3392/25 (146 m ²), 3392/26 (31 m ²), 3393/2 (61 m ²), 3393/4 (1 m ²) a 3394/2 (7 m ²) podľa grafického značenia na Vami priloženej mapke
katastrálne územie:	Vrakuňa
bližšia lokalizácia pozemku v území:	Železničná ulica
zámer žiadateľa:	odkúpenie pozemkov

Územný plán hlavného mesta SR Bratislavy, rok 2007, v znení zmien a doplnkov stanovuje pre územie, ktorého súčasťou sú pozemky parc. č. 3392/25, 3392/26, 3393/2, 3393/4 a 3394/2 v k.ú. Vrakuňa

1. funkčné využitie územia (parc. č. 3392/25, 3392/26, 3393/4, 3394/2 a SZ okrajová časť pozemku parc. č. 3393/2):

- občianska vybavenosť lokálneho významu, číslo funkcie 202, rozvojové územie, kód E

Podmienky funkčného využitia plôch:

Územia občianskej vybavenosti slúžiace pre umiestňovanie stavieb a zariadení lokálneho významu, predovšetkým pre obyvateľstvo bývajúce v spádovom území. Súčasťou územia sú plochy zelene, vodné plochy ako súčasť parteru, dopravné a technické vybavenie, garáže a zariadenia pre požiarnu a civilnú obranu. Podiel funkcie bývania nesmie prekročiť 30% z celkových podlažných plôch nadzemnej časti zástavby funkčnej plochy.

Spôsoby využitia funkčných plôch

Prevládajúce: zariadenie administratívy, správy a riadenia, zariadenia školstva, zariadenia kultúry, zariadenia zdravotníctva a sociálnej starostlivosti, zariadenia cirkví, zariadenia verejného stravovania, služieb a obchodu.

Laurinská 7, III. poschodie, č. dverí 309

TELEFÓN
02/59 35 62 49BANKOVÉ SPOJENIE
ČSOB: 25829413/7500IČO
603 481INTERNET
www.bratislava.skE-MAIL
ouic@bratislava.sk

Prípustné

V území je prípustné umiestňovať najmä: bývanie v rozsahu do 30% celkových nadzemných podlažných plôch funkčnej plochy, integrované zariadenia občianskej vybavenosti, zariadenia drobných prevádzok výroby a služieb bez rušivých vplyvov na okolie, zeleň líniovú a plošnú, vodné plochy ako súčasť parteru a plôch zelene, zariadenia a vedenia technickej a dopravnej vybavenosti slúžiace obsluhu územia.

Prípustné v obmedzenom rozsahu

V území je prípustné umiestňovať v obmedzenom rozsahu najmä: bývanie v rozsahu do 30% celkových podlažných plôch nadzemnej časti zástavby funkčnej plochy, zariadenia športu, telovýchovy a voľného času, ubytovacie zariadenia cestovného ruchu, účelové zariadenia verejnej a štátnej správy, zariadenia na separovaný zber komunálnych odpadov miestneho významu vrátane komunálnych odpadov s obsahom škodlivín z domácností.

Neprípustné:

V území nie je prípustné umiestňovať najmä: zariadenia s negatívnymi účinkami na stavby a zariadenia v ich okolí, bývanie v rodinných domoch, bytové domy nad 4 nadzemné podlažia, autokempingy, areály priemyselných podnikov, zariadenia priemyselnej a poľnohospodárskej výroby, skladové areály, distribučné centrá a logistické parky, stavebné dvory, stavby na individuálnu rekreáciu, zariadenia odpadového hospodárstva okrem prípustných v obmedzenom rozsahu, tranzitné vedenia technickej vybavenosti nadradeného významu, stavby a zariadenia nesúvisiace s funkciou.

Intenzita využitia územia:

Parcely sú súčasťou územia, ktoré je definované ako **rozvojové územie**.

Rozvojové územie je územie mesta, v ktorom územný plán navrhuje novú výstavbu na doteraz nezastavaných plochách, zásadnú zmenu funkčného využitia, zmenu spôsobu zástavby veľkého rozsahu.

V danom území územný plán stanovuje nasledovné regulatívy intenzity využitia územia, viažuce sa k určenému funkčnému využitiu *pre vonkajšie mesto*:

kód regulácie E

Kód regul.	IPP max.	Kód funkcie	Názov urbanistickej funkcie	Priestorové usporiadanie	IZP max.	KZ min.
E	1,1	202	OV lokálneho významu	OV areálového charakteru	0,28	0,35
				OV lokálnych centier	0,36	0,20

Poznámka:

- *index podlažných plôch (IPP)* udáva pomer celkovej výmery podlažnej plochy nadzemnej časti zástavby k celkovej výmere vymedzeného územia funkčnej plochy, príp. jej časti. Je formulovaný ako maximálne prípustná miera využitia územia. Výhodou tohto ukazovateľa je zrozumiteľnosť a jednoznačnosť stanovenej požiadavky a jednoduchá možnosť vyjadrenia ďalších nadväzných ukazovateľov, kritérií a odporúčaní,
- *index zastavaných plôch (IZP)* udáva pomer súčtu zastavaných plôch vo vymedzenom území funkčnej plochy, príp. jej časti k celkovej výmere vymedzeného územia. Je stanovený v závislosti na polohe a význame konkrétneho územia, na spôsobe funkčného využitia a na druhu zástavby,
- *koeficient zelene (KZ)* udáva pomer medzi započítateľnými plochami zelene (zeleň na rastlom teréne, zeleň nad podzemnými konštrukciami) a celkovou výmerou vymedzeného územia. V regulácii stanovuje nároky na minimálny rozsah zelene v rámci regulovanej funkčnej plochy a pôsobí vo vzájomnej previazanosti s vlastnou funkciou. Stanovený je najmä v závislosti na spôsobe funkčného využitia a polohe rozvojového územia v rámci mesta,
- podiel započítateľných plôch zelene v území (m²) = KZ x rozloha funkčnej plochy (m²).

2. funkčné využitie územia (časť pozemku parc. č. 3393/2):

- **málopodlažná zástavba obytného územia, číslo funkcie 102, stabilizované územie**

Podmienky funkčného využitia plôch:

Územia slúžiace pre bývanie v rodinných domoch a bytových domoch do 4 nadzemných podlaží a k nim prislúchajúce nevyhnutné zariadenia – v súlade s významom a potrebami územia stavby občianskeho vybavenia, zeleň, ihriská, vodné plochy ako súčasť parteru a plôch zelene, dopravné a technické vybavenie, garáže, zariadenia pre požiarnu ochranu a civilnú obranu. V stabilizovaných územiach charakteru rodinnej zástavby sa málopodlažné bytové domy nepripúšťajú. Premiešané formy rodinnej a málopodlažnej bytovej zástavby sa preferujú v rozvojových územiach, málopodlažné bytové domy sa umiestňujú prednostne ako prechodové formy medzi viacpodlažnou bytovou zástavbou a rodinnou zástavbou alebo ako kompozičná kostra málopodlažnej zástavby. Podiel funkcie bývania musí tvoriť minimálne 70% z celkových podlažných plôch nadzemnej časti zástavby funkčnej plochy. Do počtu nadzemných podlaží sa nezahŕňa podkrovie alebo posledné ustupujúce podlažie, ak jeho zastavaná plocha je menšia ako 50% zastavanej plochy predchádzajúceho podlažia.

Spôsoby využitia funkčných plôch

Prevládajúce: rôzne formy zástavby rodinných domov

Prípustné

V území je prípustné umiestňovať najmä: bytové domy do 4 nadzemných podlaží, zeleň líniovú a plošnú, zeleň pozemkov obytných budov, vodné plochy ako súčasť parteru a plôch zelene, zariadenia a vedenia technickej a dopravnej vybavenosti pre obsluhu územia.

Prípustné v obmedzenom rozsahu

V území je prípustné umiestňovať v obmedzenom rozsahu najmä: zariadenia občianskej vybavenosti lokálneho významu rozptýlené v území alebo ako vstavané, zariadenia telovýchovy a voľného času rozptýlené v území, solitérne stavby občianskej vybavenosti slúžiace širšiemu územiu, zariadenia drobných prevádzok služieb, zariadenia na separovaný zber komunálnych odpadov miestneho významu vrátane komunálnych odpadov s obsahom škodlivín z domácností.

Neprípustné:

V území nie je prípustné umiestňovať najmä: zariadenia s negatívnymi účinkami na stavby a zariadenia v ich okolí, málopodlažné bytové domy v stabilizovaných územiach rodinných domov, bytové domy nad 4 nadzemné podlažia, stavby občianskej vybavenosti areálového typu s vysokou koncentráciou návštevníkov a nárokov na obsluhu územia, stavby na individuálnu rekreáciu, areály priemyselných podnikov, zariadenia priemyselnej a poľnohospodárskej výroby, skladové areály, distribučné centrá a logistické parky, stavebné dvory, ČSPH s umyvárňou automobilov a plničkou plynu, zariadenia odpadového hospodárstva okrem prípustných v obmedzenom rozsahu, tranzitné vedenia technickej vybavenosti nadradeného významu, stavby a zariadenia nesúvisiace s funkciou.

Intenzita využitia územia:

Parcela je súčasťou územia, ktoré je definované ako **stabilizované územie**.

Stabilizované územie je územie mesta, v ktorom územný plán ponecháva súčasné funkčné využitie, predpokladá mieru stavebných zásahov prevažne formou dostavieb, prístavieb, nadstavieb, prestavieb a novostavieb, pričom sa zásadne nemení charakter stabilizovaného územia.

Merítkom a limitom pre novú výstavbu v stabilizovanom území je najmä charakteristický obraz a proporcie konkrétneho územia, ktoré je nevyhnutné pri obstarávaní podrobnejších dokumentácií alebo pri hodnotení novej výstavby v stabilizovanom území akceptovať, chrániť a

rozvíjať. Posudzovanie dostavieb, prestavieb, nadstavieb a novostavieb v rámci stabilizovaných území sa uskutočňuje na základe ukazovateľov intenzity využitia územia vo funkčnej ploche. Z celomestského pohľadu nie je možné, ani účelné obsiahnuť detail a zložitosť, ktorú predstavuje stavba v stabilizovanom území. Ak nový návrh nerešpektuje charakteristické princípy, ktoré reprezentujú existujúcu zástavbu a vnáša do zástavby neprijateľný kontrast resp. neúmerné zaťaženie pozemku, nie je možné takúto stavbu v stabilizovanom území umiestniť.

Z hľadiska väzby novej zástavby k pôvodnej štruktúre je potrebné zohľadniť:

- **vo vonkajšom meste** sa mení v rámci stabilizovaných území charakter zástavby mestského typu, prevláda uličná zástavba lemujúca mestské komunikácie. Pre vonkajšie územie sú charakteristické komplexy zástavby, areály, územia bytovej zástavby sídliskového typu a rozsiahle územia najmä izolovanej zástavby rodinných domov. V dotváraní území je rovnako ako v predošlých prípadoch potrebné **rešpektovať diferencovaný prístup podľa jednotlivých typov existujúcej zástavby** a nie je možné ho generalizovať stanovením jednotnej regulácie intenzity využitia pre celú stabilizovanú funkčnú plochu. Lokalizácia novej zástavby v stabilizovanom území vonkajšieho mesta musí byť riešená na podrobnejšej zonálnej úrovni.

Základným princípom pri stanovení regulácie stabilizovaných území v meste je uplatniť požiadavky a regulatívy funkčného dotvárania územia na zvýšenie kvality prostredia (nielen zvýšenie kvality zástavby, ale aj zvýšenie prevádzkovej kvality územia).

UPOZORNENIE

Predmetné pozemky sú dotknuté **ochranným pásmom železničných tratí**.

Z dostupných podkladov nie je možné presne určiť, či pešia komunikácia spájajúca Dvojkrížnu ulicu a ŽelezničiarSKU ulicu, nie je umiestnená na časti záujmového územia.

Informujeme Vás, že Územný plán hlavného mesta SR Bratislavy, rok 2007 v znení neskorších zmien a doplnkov je zverejnený na adrese:

http://www.bratislava.sk/vismo/dokumenty2.asp?id_org=700000&id=11031292&p1=67484.

Ďalšie územnoplánovacie dokumentácie a územnoplánovacie podklady sú zverejnené na adrese:

http://www.bratislava.sk/vismo/dokumenty2.asp?id_org=700000&id=74384&p1=53195.


Komplexné informácie o Vašom záujmovom území získate nahliadnutím do zverejnených hore uvedených dokumentov.

Upozorňujeme, že predmetom územnoplánovacej informácie nie sú majetkovoprávne vzťahy k pozemku. Územnoplánovacia informácia na ten istý pozemok môže byť vydaná viacerým žiadateľom.

Územnoplánovacia informácia č. j. MAGS OUIK 35211/2018-1285 zo dňa 10.01.2018 platí jeden rok odo dňa jej vydania, ak nebola schválená nová územnoplánovacia dokumentácia alebo jej zmeny a doplnky, na základe ktorých bola vydaná.

S pozdravom

Magistrát hlavného mesta SR Bratislavy
oddelenie usmerňovania investičnej činnosti
Právnické námestie č. 1
814 99 Bratislava
-1-


Ing. Ľudmila Simeunovičová
poverená vedením oddelenia

Co: MG OUIK - archív



59703 ponúk RK 1427 kancelárií 2529 súkromných inzerátov 95148 online návštevníkov Prihlásiť



Vyhľadať nehnuteľnosti - reality Realitné kancelárie Súkromní inzerenti NARKS Poradne Info Novostavby.sk

Vyhľadať nehnuteľnosti - reality

Upresniť vyhľadávanie

Zobraziť publikovaný inzerát

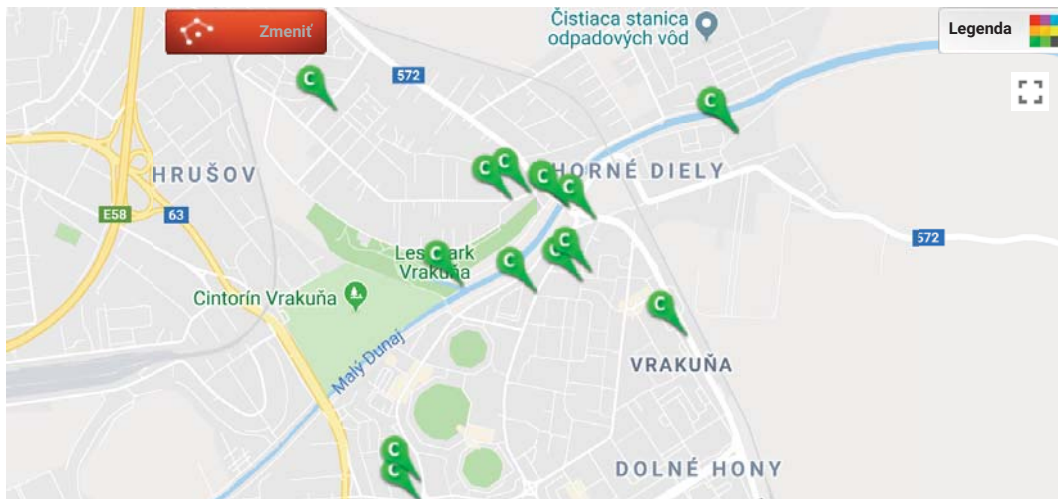
Top ponuka - Pozemky

Zobraziť všetky top ponuky



POZEMKY VO VEĽKEJ
LOMNICI AKCIOVÁ
CENA

Reality / Nehnuteľnosti na mape



Google










Údaje | Nahlasit chybu mapy
















Vytvorené a publikované inzeráty

Zobrazené záznamy 1 - 20 z 20 nájdených

Zoradiť podľa	1. publikácia	Aktualizovaný	Celková cena	J. cena
				20 ▼
	Ponúkame na predaj stavebný pozemok - Priehradná ulica, Vrakúňa Bratislava - Vrakúňa Pozemok pre rodinné domy 738,00 m ² Ulica: Priehradná			Predaj 238 203 € 322,77 €/m ²
		1. publikácia 20.4.2018		Aktualizovaný 20.4.2018
	Ponúkame na predaj stavebný pozemok - Priehradná ulica, Vrakúňa Bratislava - Vrakúňa Pozemok pre rodinné domy 643,00 m ² Ulica: Priehradná			Predaj 207 578 € 322,83 €/m ²
		1. publikácia 20.4.2018		Aktualizovaný 20.4.2018

20 ▼

Zoradiť podľa	1. publikácia	Aktualizovaný	Celková cena	J. cena
				20 ▼
Ponúkame na predaj stavebný pozemok - 577m2 vo Vrakuňi na Priehradnej ulici				
	Bratislava - Vrakuňa Pozemok pre rodinné domy 577,00 m ² Ulica: Priehradná		Predaj 186 303 € 322,88 €/m ²	
		1. publikácia 20.4.2018	Aktualizovaný 20.4.2018	
	INVESTIČNÁ PRÍLEŽITOSŤ - veľký pozemok s RD: Podunajské Biskupice, Ba 2, 259,50.-€/m2 (537 tis. €) Bratislava - Podunajské Biskupice Pozemok pre rodinné domy 2 069,00 m ² Ulica: -		Predaj 536 905,5 € 259,5 €/m ²	
		1. publikácia 19.4.2018	Aktualizovaný 19.4.2018	
	POZEMKY NA LOGISTICKÉ CENTRUM V BLÍZKOSTI AVION SHOPPING PARK Bratislava - Vrakuňa Komerčná zóna 12 672,00 m ² Ulica: Hradská		Predaj 1 400 000 € 110,48 €/m ²	
		1. publikácia 18.4.2018	Aktualizovaný 18.4.2018	
	Stavebný pozemok vo Vrakuňi Bratislava - Vrakuňa Pozemok pre rodinné domy 631,00 m ² Ulica: Hradská		Predaj 204 920 € 324,75 €/m ²	
		1. publikácia 17.4.2018	Aktualizovaný 17.4.2018	
	Stavebný pozemok v Bratislave II, Vrakuňa, Dvojkrížna ul. Bratislava - Vrakuňa Iný stavebný pozemok 566,00 m ² Ulica: Dvojkrížna		Predaj 107 000 € 189,05 €/m ²	
		1. publikácia 17.4.2018	Aktualizovaný 17.4.2018	
	BOND REALITY - Veľký pozemok vo Vrakuňi so siet'ami vhodný na investíciu pri rozvoji bývania Bratislava - Vrakuňa Iný stavebný pozemok 42 800,00 m ² Ulica: NEZADANÉ		Predaj	
		1. publikácia 16.4.2018	Aktualizovaný 16.4.2018	
	Predaj pozemku pre rodinné domy, Bratislava II, Vrakuňa Bratislava - Vrakuňa Pozemok pre rodinné domy 550,00 m ² Ulica: -		Predaj 155 000 € 281,82 €/m ²	
		1. publikácia 15.4.2018	Aktualizovaný 15.4.2018	
	Jedinečná investičná príležitosť – pozemok, ktorý zhodnotí vaše peniaze Bratislava - Vrakuňa Zmiešaná zóna 6 054,00 m ² Ulica: Dvojkrížna		Predaj	
		1. publikácia 11.4.2018	Aktualizovaný 19.4.2018	

Zoradiť podľa	1. publikácia	Aktualizovaný	Celková cena	J. cena
20 ▼				
	Stavebný pozemok 636 m2 BA Vračuňa Bratislava - Vračuňa Pozemok pre rodinné domy 636,00 m ² Ulica: .			Predaj 159 000 € 250 €/m ²
		1. publikácia 10.4.2018		Aktualizovaný 20.4.2018
	Hľadáte väčší pozemok na sklad, výrobu alebo prevádzku v Bratislave? Priemyselný pozemok 8.395 m2 vo Vrakuní je na predaj Bratislava - Vračuňa Priemyselná zóna 8 395,00 m ² Ulica: NEZADANÉ			Predaj 57 € 0,01 €/m ²
		1. publikácia 9.4.2018		Aktualizovaný 19.4.2018
	RK-GRAFT ponúka stav. pozemok Čakankova ul. - Vračuňa Bratislava - Vračuňa Pozemok pre rodinné domy 760,00 m ² Ulica: Čakanková			Predaj 269 000 € 353,95 €/m ²
		1. publikácia 9.4.2018		Aktualizovaný 16.4.2018
	Stavebný pozemok na Hradskej na predaj Bratislava - Vračuňa Priemyselná zóna 12 000,00 m ² Ulica: Hradská			Predaj 1 486 233 € 123,85 €/m ²
		1. publikácia 9.4.2018		Aktualizovaný 16.4.2018
	Stavebný pozemok na Ul. Pod gaštanmi údolí na predaj Bratislava - Vračuňa Komerčná zóna 3 719,00 m ² Ulica: Pod gaštanmi			Predaj 557 850 € 150 €/m ²
		1. publikácia 9.4.2018		Aktualizovaný 16.4.2018
	Predaj ornej pôdy v Podunajských Biskupiciach Bratislava - Podunajské Biskupice Iný stavebný pozemok 8 741,00 m ² Ulica: Podunajská			Predaj 5 € 0 €/m ²
		1. publikácia 24.3.2018		Aktualizovaný 3.4.2018
	Pozemok na RD, Vračuňa Bratislava - Vračuňa Pozemok pre rodinné domy 1 337,00 m ² Ulica: NEZADANÉ			Predaj 481 320 € 360 €/m ²
		1. publikácia 2.3.2018		Aktualizovaný 2.3.2018
	BA II- Vračuňa, Ihličnatá ul.,stavebný pozemok na predaj o rozlohe 3.900 m2. Cena: 179,-€/m2. Bratislava - Vračuňa Pozemok pre bytovú výstavbu 3 900,00 m ² Ulica: Ihličnatá			Predaj 698 100 € 179 €/m ²
		1. publikácia 24.2.2018		Aktualizovaný 5.4.2018
	HRADSKÁ UL. - Predaj SP na všestranne komerčne využitie Bratislava - Vračuňa Priemyselná zóna 13 687,00 m ² Ulica: Hradská			Predaj 999 151 € 73 €/m ²
		1. publikácia 25.10.2017		Aktualizovaný 25.10.2017
	HRADSKÁ UL. - Predaj SP na všestranne komerčne využitie (sklady, logistika, ľahká výroba) Bratislava - Vračuňa Iný stavebný pozemok 13 687,00 m ² Ulica: NEZADANÉ			Predaj 999 151 € 73 €/m ²
		1. publikácia 10.5.2017		Aktualizovaný 10.5.2017
20 ▼				



**United
Classifieds**

© 2010 - 2016 NARKS-INFOSERVIS a.s.



Inzercia na Reality.sk

- Podmienky používania
- Cenník
- Reklama na Reality.sk
- Registrácia realitnej kancelárie
- Registrácia súkromní inzerenti

Kontaktné údaje

- Kontakt
- Napište nám
- Info o NARKS
- Členova NARKS

Fotodokumentácia predmetu posúdenia a príslušného okolia

kompletná fotodokumentácia vo formáte „pdf“ aj „jpg“, je na priloženom CD nosiči

príloha č.8

strana 1 z 1



Železničná ul.

Železničná ul. – smer Dvojkřížna ul.



V. ZNALECKÁ DOLOŽKA

Znalecký úkon (znalecký posudok) som vypracoval ako znalec zapísaný v zozname znalcov, tlmočníkov a prekladateľov, ktorý vedie Ministerstvo spravodlivosti Slovenskej republiky pre odbor Stavebníctvo (370000) a odvetvie Odhad hodnoty nehnuteľností (370901), evidenčné číslo znalca 914882.

Znalecký úkon (znalecký posudok) je v denníku zapísaný pod číslom 89/2018.

Ing. Ján KAREL, PhD., EUR ING

znalec