

Zadávatel': Hlavné mesto Slovenskej republiky Bratislava  
IČO: 00603481  
Primaciálne námestie č. 1, 814 99 Bratislava

Číslo spisu (objednávky): č. OTS1801127 SNM/18/033/SBe, zo dňa 04.04.2018

## ZNALECKÝ POSUDOK

znalecký úkon číslo 87/2018

Vo veci: Stanovenie všeobecnej hodnoty nehnuteľnosti v zmysle Prílohy č. 3 vyhlášky MS SR  
č. 492/2004 Z. z. o stanovení všeobecnej hodnoty majetku, v platnom znení, a to:

- Pozemok p. č. 4491, ul. Korabinského, okres Bratislava I, obec BA-m.č. STARÉ MESTO, k. ú. Staré Mesto, na LV č. 1656.

Za účelom prevodu.

## I. ÚVODNÁ ČASŤ

### 1.1 Úloha znalca:

Stanovenie všeobecnej hodnoty nehnuteľnosti v zmysle Prílohy č. 3 vyhlášky MS SR č. 492/2004 Z. z. o stanovení všeobecnej hodnoty majetku, v platnom znení, a to: Pozemok p. č. 4491, ul. Korabinského, okres Bratislava I, obec BA-m.č. STARÉ MESTO, k. ú. Staré Mesto, na LV č. 1656.

1.2 Dátum vyžiadania posudku: Objednávka č. OTS1801127 SNM/18/033/SBe, zo dňa 04.04.2018

1.3 Dátum, ku ktorému je vypracovaný posudok: ku dňu obhliadky 19.04.2018

1.4 Dátum, ku ktorému sa nehnuteľnosť alebo stavba ohodnocuje: ku dňu obhliadky 19.04.2018

### 1.5 Podklady na vypracovanie posudku:

#### 1.5.1 Dodané zadávateľom:

p. č.	doklad	originál/kópia
1	Objednávka č. OTS1801127 SNM/18/033/SBe, zo dňa 04.04.2018	kópia
2	Územnoplánovacia informácia, MAGS OUIČ 39584/18-80982, 08.03.2018	kópia
3	Výpis z listu vlastníctva č. 1656 – čiastočný, ohodnocovaná p. č. 4491, katasterportal, zo dňa 13.01.2017	kópia
4	mapa 3 ks	kópia

#### 1.5.2 Získané znalcom:

- Obhliadka predmetu posúdenia a príslušného okolia, dňa 19.04.2018
- Výpis z listu vlastníctva č. 1656 – čiastočný, ohodnocovaná p. č. 4491, katasterportal, zo dňa 19.04.2018
- Výpis z listu vlastníctva č. 9089 – čiastočný, p. č. 4496 E (asfaltová komunikácia), katasterportal, zo dňa 19.04.2018
- Výpis z katastra nehnuteľností č. 9089 – čiastočný, p. č. 4496 C (asfaltová komunikácia), katasterportal, zo dňa 19.04.2018
- Kópia katastrálnej mapy, katasterportal, zo dňa 19.04.2018
- Kópia mapy UO, katasterportal, zo dňa 19.04.2018
- Mapa registra C/E – [www.skgeodesy.sk](http://www.skgeodesy.sk)
- Ponuky z realitného trhu, [www.reality.sk](http://www.reality.sk), zo dňa 19.04.2018
- Fotodokumentácia predmetu posúdenia a príslušného okolia, zo dňa 19.04.2018

#### 1.6 Použitý právny predpis:

- Vyhláška MS SR č. 492/2004 Z. z. o stanovení všeobecnej hodnoty majetku, príloha č. 3, v znení neskorších predpisov. [www.slov-lex.sk](http://www.slov-lex.sk)

#### 1.7 Ďalšie použité právne predpisy a literatúra:

- Zákon č. 382/2004 Z. z. o znalcoch, tlmočníkoch a prekladateľoch a o zmene a doplnení niektorých zákonov, v znení neskorších predpisov.
- Zákon NR SR č. 162/1995 Z. z. o katastri nehnuteľností a o zápise vlastníckych a iných práv k nehnuteľnostiam (katastrálny zákon), v znení neskorších predpisov.
- Zákon č. 50/1976 Zb. o územnom plánovaní a stavebnom poriadku (stavebný zákon), v znení neskorších predpisov.
- Vyhláška MS SR č. 490/2004 Z. z., ktorou sa vykonáva zákon č. 382/2004 Z. z. o znalcoch, tlmočníkoch a prekladateľoch a o zmene a doplnení niektorých zákonov, v znení neskorších predpisov.
- Vyhláška MS SR č. 491/2004 Z. z. o odmenách, náhradách výdavkov a náhradách za stratu času pre znalcov, tlmočníkov a prekladateľov, v znení neskorších predpisov.
- Vyhláška Úradu geodézie, kartografie a katastra SR č. 461/2009 Z. z., ktorou sa vykonáva zákon Národnej rady Slovenskej republiky č. 162/1995 Z. z. o katastri nehnuteľností a o zápise vlastníckych a iných práv k nehnuteľnostiam (katastrálny zákon) v znení neskorších predpisov.
- [www.katasterportal.sk](http://www.katasterportal.sk), [www.skgeodesy.sk](http://www.skgeodesy.sk), [zbgis.skgeodesy.sk](http://zbgis.skgeodesy.sk), [www.mapa.zoznam.sk](http://www.mapa.zoznam.sk), [www.reality.sk](http://www.reality.sk), [www.nehnuteľnosti.sk](http://www.nehnuteľnosti.sk), [www.trh.sk](http://www.trh.sk), [www.bratislava.sk](http://www.bratislava.sk)

1.8 Osobitné požiadavky zadávateľa: Neboli vznesené.

1.9 Právny úkon, na ktorý sa má znalecký posudok použiť: Prevod.

## II. POSUDOK

## 1. VŠEOBECNÉ ÚDAJE

## a) Výber použitej metódy:

Príloha č. 3 vyhlášky MS SR č. 492/2004 Z. z. o stanovení všeobecnej hodnoty majetku. Výpočet všeobecnej hodnoty porovnávaním nie je možné vykonávať, pretože pre daný typ nehnuteľnosti nemal znalec k dispozícii identifikovateľné podklady pre porovnávanie. Výnosová hodnota nie je počítaná, nakoľko predmetom ohodnotenia je nehnuteľnosť, ktorá nie je používaná na podnikanie a nedosahuje výnos formou prenájmu. Metóda polohovej diferenciacie bola zvolená ako najvhodnejšia pre stanovenie všeobecnej hodnoty nehnuteľnosti, nakoľko je znaleckým odhadom najpravdepodobnejšej ceny ku dňu ohodnotenia, ktorú by táto mala dosiahnuť na trhu v podmienkach voľnej súťaže, pri poctivom predaji, keď kupujúci aj predávajúci konajú s patričnou informovanosťou i opatrnosťou a s predpokladom, že cena nie je ovplyvnená neprímeranou pohnútkou.

## b) Vlastnícke a evidenčné údaje:

## b1) List vlastníctva č. 1656 – čiastočný:

Jedná sa o nehnuteľnosť zapísanú v Správe katastra pre hlavné mesto SR Bratislava, okres Bratislava I, obec BA-m.č. STARÉ MESTO, v katastrálnom území Staré Mesto, nasledovne:

## ČASŤ A: MAJETKOVÁ PODSTATA

## PARCELY registra "C" evidované na katastrálnej mape

Parcelné číslo	Výmera v m2	Druh pozemku	Spôsob využ. p.	Umiest. pozemku	Právny vzťah	Druh ch.n.
4491	421	Záhrady	4	1		

## Legenda:

## Spôsob využívania pozemku:

4 - Pozemok prevažne v zastavanom území obce alebo v záhradkárskej osade, na ktorom sa pestuje zelenina, ovocie, okrasná nízka a vysoká zeleň a iné poľnohospodárske plodiny

## Umiestnenie pozemku:

1 - Pozemok je umiestnený v zastavanom území obce

Ostatné parcely nevyžiadané

## ČASŤ B: VLASTNÍCI A INÉ OPRÁVNENÉ OSOBY

Por. číslo Príezvisko, meno (názov), rodné priezvisko, dátum narodenia, rodné číslo (IČO) a Spoluvlastnícky podiel miesto trvalého pobytu (sidlo) vlastníka

Účastník právneho vzťahu:	Vlastník	
1	Hlavné mesto SR Bratislava, Primaciálne námestie 1, Bratislava, PSČ 814 99, SR	1 / 1

IČO :

Poznámka: vid' prílohu LV č. 1656

Titul nadobudnutia: vid' prílohu LV č. 1656

ČASŤ C: ŤARCHY vid' prílohu LV č. 1656

Iné údaje: vid' prílohu LV č. 1656

Poznámka: Bez poznámky

## c) Údaje o obhliadke, dátume jej vykonania, zameraní a fotodokumentácii predmetu posúdenia:

Miestna obhliadka spojená s miestnym šetrením za účasti znalca, vykonaná dňa 19.04.2018. V rámci miestnej obhliadky bola vyhotovená fotodokumentácia predmetu posúdenia príľahlej lokality.

d) Technická dokumentácia, porovnanie súladu projektovej a stavebnej dokumentácie so zisteným skutočným stavom: K vypracovaniu znaleckého posudku nebola potrebná žiadna technická dokumentácia.

e) Údaje katastra nehnuteľností, porovnanie súladu popisných a geodetických údajov katastra nehnuteľností so zisteným skutočným stavom: Znalcom nebol zaznamenaný nesúlad so skutočným stavom, v ťarchách uvedené:

## ČASŤ C: ŤARCHY

vid' prílohu LV č. 1656

## f) Vymenovanie jednotlivých pozemkov a stavieb, ktoré sú predmetom ohodnotenia:

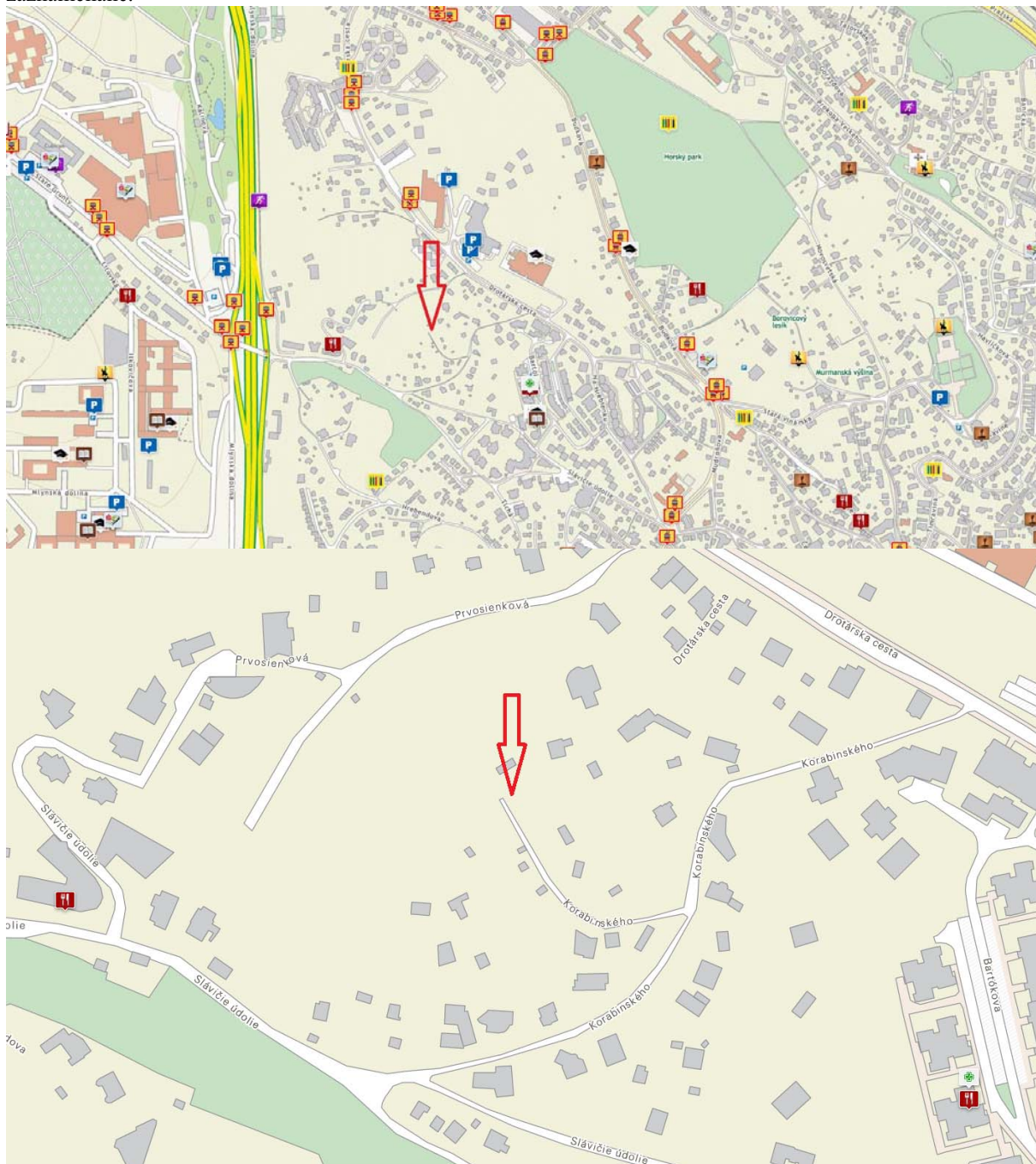
- Pozemok p. č. 4491, ul. Korabinského, okres Bratislava I, obec BA-m.č. STARÉ MESTO, k. ú. Staré Mesto, na LV č. 1656.

g) Vymenovanie jednotlivých pozemkov a stavieb, ktoré nie sú predmetom ohodnotenia: Nie sú.

## 2. STANOVENIE VŠEOBECNEJ HODNOTY

### a) Analýza polohy nehnuteľností:

Ohodnocovaný pozemok p. č. 4491, ul. Korabinského, okres Bratislava I, obec BA-m.č. STARÉ MESTO, k. ú. Staré Mesto, na LV č. 1656, sa nachádza v zóne zastavanej rodinnými domami. Obyvateľstvu sú k dispozícii športoviská, kúpalisko, štátne úrady, úrady mestskej a miestnej samosprávy, základné, stredné a vysoké školy, banky a pobočky bánk, sieť obchodov, nemocnice, polikliniky, kiná, divadlá, domy kultúry, reštaurácie a sieť ďalších služieb obyvateľstvu. Hustota obyvateľstva nie je v danom mieste vysoká. Prístup k objektu je po mestskej asfaltovej komunikácii, pred pozemkom je obmedzená možnosť parkovania. V blízkosti objektu je umiestnená zastávka MHD. Dopravné spojenie s centrom mesta je cca 5 min, v závislosti od dopravnej situácie. V meste je v dosahu vlaková autobusová a lodná doprava. Konfliktné skupiny obyvateľstva neboli znalcom zaznamenané.



### b) Analýza využitia nehnuteľností:

Využitie pozemku je možné v zmysle listu vlastníctva „záhrada – 1 - Pozemok je umiestnený v zastavanom území obce; 4 - Pozemok prevažne v zastavanom území obce alebo v záhradkárskej osade, na ktorom sa pestuje zelenina, ovocie, okrasná níзка a vysoká zeleň a iné poľnohospodárske plodiny“

Využitie pozemku je možné v zmysle UPI najmä na výstavbu rodinných domov (maximálne 2 nadzemné podlažia + strecha, ako podkrovie s maximálne 1 úrovňou využitia alebo + ustúpené podlažie, maximálne 1 podzemné podlažie vnímateľné nad terénom. Ostatné podzemné podlažia neregulované), s indexom zastavanej plochy 0,20.

Komerčné využitie pozemku znalec neuvažuje.

Prístup k ohodnocovanej parcele je zabezpečený úzkou mestskou asfaltovou komunikáciou, p. č. 4496, ktorá je v spoluvlastníctve aj Hlavného mesta SR Bratislava.

c) Analýza prípadných rizík spojených s využívaním nehnuteľností, najmä závady viaznuce na nehnuteľnosti a práva spojené s nehnuteľnosťou: Na liste vlastníctva je ťarchách uvedené: viď. prílohu LV č. 1656

## 2.1 Identifikácia pozemku: LV č. 1656

Parcela	Druh pozemku	Vzorec	Spolu výmera [m <sup>2</sup> ]	Podiel	Výmera [m <sup>2</sup> ]
4491	záhrada	421	421,00	1/1	421,00

### 2.1.1 Metóda polohovej diferenciacie

#### POPIS

Ohodnocovaný pozemok p. č. 4491, ul. Korabinského, okres Bratislava I, obec BA-m.č. STARÉ MESTO, k. ú. Staré Mesto, na LV č. 1656, sa nachádza v zóne zastavanej rodinnými domami. V blízkosti objektu je umiestnená zastávka MHD. Dopravné spojenie s centrom mesta je cca 5 min, v závislosti od dopravnej situácie. Pozemok je svahovitý. Možnosť parkovania je v jeho blízkosti značne obmedzená. Pripravenosť inžinierskych sietí je stredná, reprezentovaná verejným vodovodom, možnosťou napojenia na elektrickú energiu, telefón, internet. Na základe týchto skutočností ako aj na základe ponuky a dopytu trhu s nehnuteľnosťami, ktorý uvádzajú v realitných kanceláriách stanovujem priemerný koeficient polohovej diferenciacie nasledovne:

Obec: Bratislava  
 Východisková hodnota:  $VH_{MJ} = 66,39 \text{ €/m}^2$

Označenie a názov koeficientu	Hodnotenie	Hodnota koeficientu
$k_S$ koeficient všeobecnej situácie	6. veľmi dobré obchodné oblasti v mestách od 50 000 do 100 000 obyvateľov a v kúpeľných mestách, vedľajšie ulice v centre miest nad 100 000 obyvateľov, nákupné centrá vo veľkých obytných častiach mimo centra miest nad 100 000 obyvateľov s dobrými dopravnými možnosťami	1,70
$k_V$ koeficient intenzity využitia	5. - rodinné domy, bytové domy a ostatné stavby na bývanie so štandardným vybavením, - rekreačné stavby na individuálnu rekreáciu, - nebytové stavby pre priemysel, dopravu, školstvo, zdravotníctvo, šport so štandardným vybavením	1,00
$k_D$ koeficient dopravných vzťahov	4. pozemky v mestách s možnosťou využitia mestskej hromadnej dopravy	1,00
$k_F$ koeficient funkčného využitia územia	3. plochy obytných a rekreačných území (obytná alebo rekreačná poloha)	1,25
$k_I$ koeficient technickej infraštruktúry pozemku	2. stredná vybavenosť (možnosť napojenia najviac na dva druhy verejných sietí, napríklad miestne rozvody vody, elektriny)	1,10
$k_Z$ koeficient zvyšujúcich faktorov	3. pozemky s výrazne zvýšeným záujmom o kúpu, ak to nebolo zohľadnené v zvýšenej východiskovej hodnote	2,55
$k_R$ koeficient redukujúcich faktorov	0. nevyskytuje sa	1,00

## VŠEOBECNÁ HODNOTA POZEMKU

Názov	Výpočet	Hodnota
Koeficient polohovej diferenciacie	$k_{PD} = 1,70 * 1,00 * 1,00 * 1,25 * 1,10 * 2,55 * 1,00$	5,9606
Jednotková hodnota pozemku	$V\check{S}H_{MJ} = V H_{MJ} * k_{PD} = 66,39 \text{ €/m}^2 * 5,9606$	395,72 €/m <sup>2</sup>
Všeobecná hodnota pozemku	$V\check{S}H_{POZ} = M * V\check{S}H_{MJ} = 421,00 \text{ m}^2 * 395,72 \text{ €/m}^2$	166 598,12 €

## III. ZÁVER

## 1. OTÁZKY A ODPOVEDE

Otázka:

Stanovenie všeobecnej hodnoty nehnuteľností v zmysle Prílohy č. 3 vyhlášky MS SR č. 492/2004 Z. z. o stanovení všeobecnej hodnoty majetku, v platnom znení, a to: Pozemok p. č. 4491, ul. Korabinského, okres Bratislava I, obec BA-m.č. STARÉ MESTO, k. ú. Staré Mesto, na LV č. 1656.

Odpoveď:

## 2. REKAPITULÁCIA VŠEOBECNEJ HODNOTY

Názov	Všeobecná hodnota [€]
Pozemky	
LV č. 1656 - parc. č. 4491 (421 m <sup>2</sup> )	166 598,12
Všeobecná hodnota celkom	166 598,12
Všeobecná hodnota zaokrúhlene	167 000,00

Slovom: Jedenstošestdesiatšesťtisíc Eur

## 3. MIMORIADNE RIZIKÁ

Analýza prípadných rizík spojených s využívaním nehnuteľností, najmä závady viaznuce na nehnuteľnosti a práva spojené s nehnuteľnosťou, sú uvedené v časti II - Posudok, 2. Stanovenie všeobecnej hodnoty, po "c". Mimoriadne riziká neboli znalcom identifikované.

V Bratislave dňa 19.04.2018

Ing. Ján KAREL, PhD., EUR ING  
znalec

## IV. PRÍLOHY

p. č.	doklad	formát	počet strán
1	Výpis z listu vlastníctva č. 1656 – čiastočný, ohodnocovaná p. č. 4491 , katasterportal, zo dňa 19.04.2018	A4	24
2	Výpis z listu vlastníctva č. 9089 – čiastočný, p. č. 4496 E (asfaltová komunikácia), katasterportal, zo dňa 19.04.2018	A4	2
3	Výpis z katastra nehnuteľností č. 9089 – čiastočný, p. č. 4496 C (asfaltová komunikácia), katasterportal, zo dňa 19.04.2018	A4	1
4	Kópia katastrálnej mapy, katasterportal, zo dňa 19.04.2018	A4	1
5	Kópia mapy UO, katasterportal, zo dňa 19.04.2018	A4	1
6	Mapa registra C/E – www.skgeodesy.sk	A4	1
7	Územnoplánovacia informácia, MAGS OUIK 39584/18-80982, 08.03.2018	A4	4
8	Ponuky z realitného trhu, www.reality.sk, zo dňa 19.04.2018	A4	4
9	Fotodokumentácia predmetu posúdenia a príslušného okolia, zo dňa 19.04.2018	A4	1
spolu			39

Úrad geodézie, kartografie a katastra Slovenskej republiky  
**VÝPIS Z KATASTRA NEHNUTEĽNOSTÍ**

Okres: Bratislava  
 Obec: BA-m.č. STARÉ MESTO  
 Katastrálne územie: Staré Mesto

Vytvorené cez katastrálny portál

Dátum vyhotovenia 19.04.2018  
 Čas vyhotovenia: 13:06:15

**ČASTOČNÝ VÝPIS Z LSTU VLASTNÍCTVA č. 1656**

ASŤ A: MAJETKOVÁ PODSTATA

**PARCELY registra "C" evidované na katastrálnej mape**

arcelné číslo	Výmera v m2	Druh pozemku	Spôsob využ. p.	Umiest. pozemku	rávny vzťah	Druh ch.n.
4491	421	Záhrady	4	1		

Legenda:

Spôsob využívania pozemku:

4 - Pozemok prevažne v zastavanom území obce alebo v záhradkárskej osade, na ktorom sa pestuje zelenina, ovocie, okrasná nízka a vysoká zeleň a iné poľnohospodárske plodiny

Umiestnenie pozemku:

1 - Pozemok je umiestnený v zastavanom území obce

Ostatné parcely nevyžiadané

**ASŤ B: VLASTNÍCI A INÉ OPRÁVNENÉ OSOBY**

or. číslo riezvisko, meno (názov), rodné priezvisko, dátum narodenia, rodné číslo (IČO) a Spoluvlastnícky podiel miesto trvalého pobytu (sídlo) vlastníka

častník právneho vzťahu:

Vlastník

1 Hlavné mesto SR Bratislava, Primaciálne námestie 1, Bratislava, PSČ 814 99, SR

1 / 1

IČO :

Poznámka	Nájomná zmluva N-6/03 zo dňa 1.2.2001 na p.č.23093/1, 23093/13, 23093/14 v prospech nájomcu NTERMONT, a.s.Ba, ČO 30840198 do 31.1.2051.
Poznámka	Nájomná zmluva N-1/2003 zo dňa 1.11.2002 na par.č.21361/3, 21364/5, 21378/18 pre nájomcu BRATCARL, a.s.Ba, ČO 35701331 do 31.1.2028.
Poznámka	Poznamenáva sa podanie žaloby na Okresnom súde Bratislava pod sp.značkou č.20C/28/2014 o určenie vlastníckeho práva k pozemku parc.č.885/13 v prospech navrhovateľa: Tibor Gáfor r.Gáfor(5.2.1933), zo dňa 10.2.2014, P-458/14
Poznámka	Poznamenáva sa začatie súdneho konania o určenie vlastníctva- OS Bratislava V č.k.4C/235/2015 (pozemok C KN parc.č.7855/1). P-2662/15 - Vz 10481/15, oprava spisovej značky podľa P-758/16
Poznámka	Poznamenáva sa začatie súdneho konania sp.zn. 4C/99/2016 na Okresnom súde v Bratislave o určenie vlastníckeho práva vydržaním na pozemok parc.č. 4977/23 (odčlenený od pozemku parc.č. 4977/2 na základe GP č. 18/2016, úrad.overeného dňa 03.05.2016 pod č. 845/2016), P-2275/16
Titul nadobudnutia	Delimitačný protokol z 17.1.2003. Č.j.9284/2003-Ra/3 z 30.4.2003. GP 8/2004 zo dňa 1.3.2004.
Titul nadobudnutia	Žiadosť o zápis č.SNM-3501a/01/Ku zo dňa 31.5.2001.
Titul nadobudnutia	Žiadosť o zápis č.MAG/2003/8217/Kr zo dňa 14.12.2003.
Titul nadobudnutia	Geometrický plán č.81/2002-GP zo dňa 29.1.2003.
Titul nadobudnutia	Žiadosť o zápis č.MAG/2003/18639/Kr zo dňa 15.4.2003.
Titul nadobudnutia	Žiadosť o zápis č.MAG/2003/19153 zo dňa 24.4.2003.
Titul nadobudnutia	GP 245-314/2000 zo dňa 14.2.2001.
Titul nadobudnutia	Žiadosť o zápis vlastníckeho práva č.MAG/2003/16549/Kr zo dňa 4.4.2003.
Titul nadobudnutia	Geometrický plán č.255-100/2002 zo dňa 26.2.2003.
Titul nadobudnutia	Geometrický plán č.61/2003 zo dňa 3.7.2003.
Titul nadobudnutia	Žiadosť o zápis zo dňa 6.4.2004, Pk.vl.11433, GP 10/2004 zo dňa 2.4.2004.
Titul nadobudnutia	Žiadosť MAG/2004/12020/21298-2 zo dňa 6.4.2004, Pk.vl.11433, GP 9/2004 zo dňa 24.3.2004.
Titul nadobudnutia	Žiadosť MAG/2004/18202/32016-1 zo dňa 24.5.2004, GP 35/2004 zo dňa 19.5.2004.
Titul nadobudnutia	Žiadosť o zápis č.MAG/2004/44450/76539-1 zo dňa 16.12.2004. Geometrický plán č.53/2004 zo dňa 19.11.2004.
Titul nadobudnutia	Žiadosť o zápis č.MAG/2004/35677/60293-1 zo dňa 8.10.2004. Geometrický plán č.51/2004 zo dňa 5.10.2004.
Titul nadobudnutia	Dar V-235/2005 zo dňa 12.4.2005.

informatívny výpis

1/24

daje platné k: 18.04.2018 18:00



*or. číslo riezvisko, meno (názov), rodné priezvisko, dátum narodenia, rodné číslo (IČO) a Spoluvlastnícky podiel miesto trvalého pobytu (sidlo) vlastníka*

**IČO :**

Titul nadobudnutia	N 64/2005 Nz 13321/2005 NCRIs 13130/2005 zo dňa 30.3.2005.
Titul nadobudnutia	Žiadosť o zápis MAG-04-6062-23809-2 zo dňa 31.3.2004, GP 07/2004 zo dňa 1.3.2004.
Titul nadobudnutia	Žiadosť MAG/2005/4218/7191-1 zo dňa 2.2.2005, GP 102/2004 zo dňa 21.1.2005 + pk.vl.
Titul nadobudnutia	Žiadosť MAG/2005/3165/5360-1 zo dňa 25.1.2005, + pk.vl. 810, 6017
Titul nadobudnutia	Žiadosť o zápis stavby, č.j.: Sprč-41203/27271/2005-Md zo dňa 6.4.2005.
Titul nadobudnutia	Žiadosť MAG/2004/34683/72458-3 zo dňa 30.11.2004 GP 18/2004 zo dňa 3.5.2004, Č.j.Sprč-90997/32713/2004-Md zo dňa 22.11.2004, PK.vl.14704 MAG/2004/34683/72954-4 zo dňa 30.11.2004.Pk.vl.14704
Titul nadobudnutia	Žiadosť MAG/2005/8230/13689-1 zo dňa 7.3.2005, PK.vl. 14355, 3658, GP 17/2002 zo dňa 12.12.2002.
Titul nadobudnutia	Žiadosť o zápis MAG/2005/37817/74360-1 zo dňa 6.12.2005, geometrický plán č. 31/2005 zo dňa 2.12.2005.
Titul nadobudnutia	Žiadosť o zápis MAG/2005/13366/24427-1 zo dňa 22.4.2005.
Titul nadobudnutia	Žiadosť o zápis MAG/2005/7095/28746-2 zo dňa 4.5.2005, GP 99/2004 zo dňa 29.9.2004, GP 100/2004 zo dňa 8.10.2004, Z-771/2005.
Titul nadobudnutia	Žiadosť o zápis MAG/2006/1432/2957-1, vyhlásenie o vydržaní N 3/2006, NZ 790/2006, NCR s 772/2006 zo dňa 11.1.2006, GP 77/2004 zo dňa 21.12.2004, Z-219/2006.
Titul nadobudnutia	Zámenná zmluva V-5328/2006 z 24.4.2006.
Titul nadobudnutia	Kúpna zmluva V-6517/06 zo dňa 7.6.2006.
Titul nadobudnutia	Žiadosť o zápis MAG/2005/15165/27822-1 zo dňa 4.5.2005, Rozhod. Zn. V /5-195.1-1955 zo dňa 5.6.1956.
Titul nadobudnutia	Žiadosť MAG/2006/65/209-1 zo dňa 29.12.2005 (PK vlo.č.3359,4175; Vyvlastňovacia dohoda;GP č.50/2005) - Z-53/06
Titul nadobudnutia	Žiadosť o zápis zo dňa 30.1.2002, Z-180/2002.
Titul nadobudnutia	Kúpna zmluva V-12629/06 zo dňa 6.9.2006.
Titul nadobudnutia	Žiadosť o zápis MAG/2004/44552/76954-1 zo dňa 17.12.2004, GP 84/2004 zo dňa 19.11.2004.
Titul nadobudnutia	Žiadosť o zápis MAG/05/20583/38263-1/Bž zo dňa 21.6.2005, Pk.vl.11693, GP 46/2004 zo dňa 20.8.2004.
Titul nadobudnutia	Dohoda o zrušení a vyporiadaní podielového spoluvlastníctva V-11466/06 zo dňa 25.9.2006.
Titul nadobudnutia	Žiadosť o zápis MAG/2006/4046/77351-2 zo dňa 20.11.2006.
Titul nadobudnutia	Žiadosť o zápis MAG/2006/19561/62103-5 zo dňa 19.9.2006.
Titul nadobudnutia	Žiadosť MAG/2006/24791/52609-1 zo dňa 01.08.2006
Titul nadobudnutia	Žiadosť o zápis č.MAGS SNM-2221/2007-2/395723 zo dňa 18.4.2007, N 18/2007 Nz 14546/2007 zo dňa 18.4.2007, geometrický plán č.009/2007 zo dňa 13.2.2007.
Titul nadobudnutia	Žiadosť č.MAGS SNM 17864/2007-1/411732 zo dňa 16.5.2007, geometrický plán č.23/2007 zo dňa 10.5.2007.
Titul nadobudnutia	Zmena na základe žiadosti MAGS-OTZ-8993/07-448357 zo dňa 12.7.2007 na základe protokolu Hl.mesta SR.
Titul nadobudnutia	Žiadosť o zápis č.MAG/2006/26127/55856-1 zo dňa 18.8.2006, osvedčenie N 157/2006 NZ 32743/006 zo dňa 22.8.2006.
Titul nadobudnutia	Notárska zápisnica N 188/2007, Nz 14187/2007 zo dňa 13.4.2007.
Titul nadobudnutia	Osvedčenie o vydržaní N 85/2007, Nz 11794/2007, NCR1s 11802/2007 zo dňa 27.3.2007
Titul nadobudnutia	Žiadosť o zápis MAGS SNM-10735/2007-1/61893 zo dňa 15.03.2007
Titul nadobudnutia	Žiadosť o zápis MAGS SNM-35376/07-1/505834 zo dňa 18.10.2007
Titul nadobudnutia	Žiadosť o zápis MAGS SNM-8665/07-1/42555 zo dňa 28.02.2007
Titul nadobudnutia	Žiadosť o zápis č.j.MAG/2006/29876/82807-7 zo dňa 13.12.2006
Titul nadobudnutia	Žiadosť o zápis MAG/2006/20445/42519-1 zo dňa 20.6.2006. GP 09/2006 zo dňa 22.5.2006.
Titul nadobudnutia	Žiadosť o zápis MAGS SNMK-3597/2007-1/9885 zo dňa 22.01.2007
Titul nadobudnutia	Delimitačný protokol zo dňa 15.03.1993,Z-5117/07 Oznámenie o pridelenom súpisnom čísle č. Sprč-28764/21775/2007-Be zo dňa 03.05.2007,Z-5117/07
Titul nadobudnutia	Žiadosť o zápis vlast.práva, MAGS SNM-18818/07-4/521597 zo dňa 23.11.2007.
Titul nadobudnutia	GP 49/2007 zo dňa 1.8.2007
Titul nadobudnutia	Žiadosť o zápis OSM/1991/Do/448 zo dňa 24.10.1991 - pvz 1000/91
Titul nadobudnutia	Kúpna zmluva V-5521/2008 zo dňa 5.3.2008.
Titul nadobudnutia	Žiadosť o zápis č. MAG/2006/26004/83460-5 zo dňa 14.12.2006
Titul nadobudnutia	Žiadosť o zápis č. MAGS SNM-17350/07-2/416666 zo dňa 16.05.2007
Titul nadobudnutia	Žiadosť o zápis č. MAGS SNM-17350/07-3/416677 zo dňa 16.05.2007
Titul nadobudnutia	Žiadosť o zápis č. MAGS SNM-23897/07, MAGS SNM-10041/08-3/37247 zo dňa 19.2.2008, Z-4344/08
Titul nadobudnutia	Žiadosť o zápis Z-12368/07
Titul nadobudnutia	Zámenná zmluva a zmluva o zriadení vecného bremena V-26887/08 zo dňa 24.9.2008.

**or. číslo riezvisko, meno (názov), rodné priezvisko, dátum narodenia, rodné číslo (IČO) a Spoluvlastnícky podiel miesto trvalého pobytu (sidlo) vlastníka**

**IČO :**

Titul nadobudnutia Osvedčenie o vydržaní podľa notárskej zápisnice č.N 188/2007,Nz 38615/2007 zo dňa 21.8.2008

Titul nadobudnutia Protokol č. 11 88 00624 09 00 o odňatí správy nehnuteľného majetku zo dňa 28.9.2009, Z-11352/09

Titul nadobudnutia Dar.zmluva V-11467/2010 zo dňa 28.6.2010.

Titul nadobudnutia Delimitačný protokol č. 003-2011/08371/AD/KOR zo dňa 14.03.2011, Z-4797/11

Titul nadobudnutia Rozsudok č.16C/139/2000-136 a 8Co 345/2006-221 právoplatné dňa 21.1.2011 (parcely p.č.1769/5,18), Z-5276/11.

Titul nadobudnutia Kúpna zmluva V-17834/09 zo dňa 16.6.2011

Titul nadobudnutia Rozhodnutie o určení súpisného čísla Č.j.: 6874/19418/2011/PRA/Bel zo dňa 03.05.2011,Z-8864/11

Titul nadobudnutia Delimitačný protokol o odovzdaní a prevzatí nehnuteľného majetku zo dňa 17.1.2003, Oznámenie o pridelenom súpisnom čísle Č.j.:37863/2008/7062/2010/SPC/Bel zo dňa 29.3.2010, Z-21380/11

Titul nadobudnutia Zámenná zmluva V-6501/12 zo dňa 19.4.2012

Titul nadobudnutia Oznámenie č.j. 4730/20821/2012/PRA/Bel zo dňa 17.05.2012 o neexistencii stavby na parc.č. 7602, Z-8430/12

Titul nadobudnutia Rozhodnutie o určení súpisného čísla stavby č.6773/33773/2012/PRA/Bel zo dňa 09.08.2012, Z-14003/12

Titul nadobudnutia Zámenná zmluva V-6981/13 zo dňa 12.4.2013.

Titul nadobudnutia Zámenná zmluva V-17287/13 zo dňa 6.8.2013

Titul nadobudnutia Rozhodnutie o zrušení a určení súpisného čísla stavby č.j. 7603/46660/2013/PRA/Bel z 05.11.2013, Z-20876/13

Titul nadobudnutia Zámenná zmluva V- 9631/14 zo dňa 23.04.2014

Titul nadobudnutia Zámenná zmluva V- 9631/14 zo dňa 23.04.2014

Titul nadobudnutia Rozhodnutie o zrušení súpisného a orientačného čísla a určení súpisného čísla stavby č.j.4405/27666/2014/PRA/Bel zo dňa 16.06.2014, R-2807/14

Titul nadobudnutia Rozhodnutie o určení súpisného čísla č. 5222/34411/2014/PRA/Bel z 31.07.2014, Z-17806/14

Titul nadobudnutia Žiadosť o zápis MAGS SNM-49310/14-10/301010 zo dňa 14.7.2014, Oznámenie o pridelenom súpisnom a orientačnom čísle 5437/30104/2014/PRA/Bel zo dňa 1.7.2014, Z-14587/14

Titul nadobudnutia Rozsudok Okresného súdu BA . č. 19C/130/2009-235 právoplatné zo dňa 17.10.2014, uznesenie Okresného súdu BA . č. 19C/130/2009-268 právoplatné zo dňa 27.9.2013, rozsudok Krajského súdu v Bratislave č. 6Co/679/2013-301 právoplatné zo dňa 17.10.2014, Z-22911/14

Titul nadobudnutia Rozhodnutie č.PUSR-2014/14794-3/58873/BRO zo dňa 06.10.2014, Z-21183/14

Titul nadobudnutia známenie o pridelení súpisného čísla č.MAGS SNM-35362/14-349137/LVi zo dňa 27.10.2014, Z-21908/14

Titul nadobudnutia Oznámenie o pridelenom súpisnom a orientačnom čísle č. 5885/14410/2016/PRA/Bel zo dňa 21.03.2016, Z-5901/16.

Titul nadobudnutia Oznámenie MČ Bratislava-Staré Mesto o pridelenom súpisnom a orientačnom čísle č.j.: 7971/32486/2016/PRA/Bel zo dňa 11.07.2016, Z-16417/16

Titul nadobudnutia Rozhodnutie č.MAGS SSU 49645/2015/344244-6 zo dňa 10.11.2015, Z-16985/16

Titul nadobudnutia Žiadosť o zápis MAGS OGC 34605/2017/351337 zo dňa 19.07.2017, Protokol č.01408/2017-UVOP-U00055/17.00 zo dňa 31.05.2017, Z-13623/2017

Titul nadobudnutia Zápis do registra adries Č.j. 10953/49502/2017/STA/Bel zo dňa 20.11.2017, Z-22113/2017

Titul nadobudnutia Zápis do registra adries Č.j.:10955/49794/2017/STA/Bel z 22.11.2017, Z-22421/2017

častník právneho vzťahu:

**Správca**

**2 Mestská časť Bratislava-Staré Mesto, Vajanského nábrežie 3,  
Bratislava, PSČ 814 21, SR**

**1 / 1**

**IČO :**

Titul nadobudnutia Protokol č. 11 88 0161 09 00 o zverení majetku do správy zo dňa 23.3.2009, Z-5089/09

Titul nadobudnutia Protokol č. 11 88 0379 12 00 o zverení nehnuteľného majetku do správy zo dňa 26.6.2012, Z-11091/12

Titul nadobudnutia Protokol č. 11 88 0439 14 00 o zverení nehnuteľného majetku do správy zo dňa 11.8.2014, Z-17031/14

Titul nadobudnutia Protokol o zverení nehnuteľného majetku do správy č.118808081400 zo dňa 21.11.2014, Z-24110/14

Titul nadobudnutia Protokol č. 11 88 0299 17 00 o zverení majetku do správy zo dňa 10.7.2017, Z-19972/17

**K vlastníkovi č. 1 je správa k nehnuteľnosti na parcelné čísla 2983/2, 2983/5, 2983/6 a 2983/7. Z-5089/09 (GP č. 309/2008 2983/13)**

**K vlastníkovi č. 1 je správa pod por.č. 2 k nehnuteľnostiam - pozemkom parc.č. 8898/1, 8898/6; Z-11091/12**

**K vlastníkovi č. 1 je správa pod por.č. 2 k nehnuteľnosti - pozemok registra C KN parc.č. 7855/1; Z-17031/14**

**K vlastníkovi č.1 je správa k nehnuteľnosti na pozemky registra 'C' parc.č.10224/1, 10224/32**

**or. číslo** *riezvisko, meno (názov), rodné priezvisko, dátum narodenia, rodné číslo (IČO) a Spoluvlastnícky podiel miesta trvalého pobytu (sidlo) vlastníka*

**IČO :**

K vlastníkovi č. 1 je správa k nehnuteľnosti, pozemku registra C KN parc.č. 21902/1 podľa protokolu č. 11 88 0116 15 00 zo dňa 30.03.2015, Z-7932/15

K vlastníkovi č. 1 je správa k nehnuteľnosti na stavbu s.č. 1831 na pozemku p.č. 2510/3 a na pozemky reg. CKN p.č. 2510/1, 2510/3, Z-19972/17

časťník právneho vzťahu: **Nájomca**

**3 EDEN s.r.o., Nad lúčkami 28, Bratislava, PSČ 841 04, SR** /

**IČO :**

K vlastníkovi č. 1 je nájomný vzťah na pozemok parcelné číslo 3537/5, 3538/1 do 12.10.2060

časťník právneho vzťahu: **Správca**

**4 Centrum voľného času, Štefánikova 35, Bratislava, PSČ 811 03, SR** /

**Identifikátor :**

K vlastníkovi č. 1 je správa k nehnuteľnosti na parcelné číslo 3481, 3482 a stavbu súp.č.891 na pozemku p.č.3482, podľa protokolu o zverení správy nehnuteľného majetku č.118805000400 zo dňa 21.9.2004 a dodatku č.118805000402 zo dňa 3.5.2010, dodatku č.118805000403 zo dňa 20.1.2014, Z-10586/14

časťník právneho vzťahu: **Správca**

**5 Mestská knižnica, Klariská 16, Bratislava, PSČ 811 03, SR** 1 / 1

**IČO :**

**Titul nadobudnutia** **Protokol o zverení majetku do správy zo dňa 21.2.1994, Z-21239/14**

K vlastníkovi č. 1 je správa k nehnuteľnosti na parcelné číslo 415 a stavbu so súp.č. 334 na pozemku parc.č. 415 podľa protokolu o zverení majetku do správy zo dňa 21.2.1994, Z-21239/14

časťník právneho vzťahu: **Správca**

**6 Bratislavské kultúrne a informačné stredisko, Židovská 1, Bratislava, PSČ 811 02, SR** 1 / 1

**IČO :**

**Titul nadobudnutia** **Protokol o zverení majetku do správy č. 118805531100 zo dňa 1.7.2011, Z-22914/14.**

K vlastníkovi č. 1 je správa k nehnuteľnosti na parcelné číslo 597/3, 597/4, 597/5 a stavbu so súp.č. 6378 na pozemku parc.č. 597/3 podľa protokolu o zverení majetku do správy č. 118805531100 zo dňa 1.7.2011, Z-22914/14.

**Tituly nadobudnutia LV:**

OSM/1992/PA/SCH Z 23.1.1993

OSM/1993/SCH Z 6.5.1993

Z ADOST Z-2221/93 Z 21.6.1993

OSM/1993/6 SCH Z 7.6.1993

Z ADOST O ZAP S OSM/93/SCH Z 13.8.1993

Z ADOST O ZAP S OSM/93/SCH Z 13.8.1993

Z ADOST O ZAP S OSM/93/SCH Z 13.8.1993

Z ADOST O ZAP S OSM/93/SCH Z 13.8.1993

OSM/93/SCH Z 11.8.1993

Z ADOST OSMM/113/93/CH Z 3.8.1993

OSM/93/SCH Z 18.8.1993

Z ADOST OSM/93/SCH Z 18.8.1993

Z ADOST O ZAP S OSM/93/SCH Z 15.9.1993

OSMM/147/93/VO Z 18.10.1993

OSM/93/SCH/7 Z 9.7.1993

Z ADOST O 472/1854/93 Z 12.11.1993

REKL.44/94 Z 21.1.1993

OSM/154/93/P Z 2.11.1993

OSM/93/SCH 1/94 Z 12.1.1994

OSM/2/SCH/94 Z 18.2.1994

OSMM/24/94/PA Z 26.1.1994

ZN.180/94 Z 16.3.1994

Z ADOST O ZAP S Z-81/94 Z 12.1.1994

DEL M TAC A Z-1372/94 Z 25.4.1994

Z-77/94 Z 12.1.1994

Z-3429/93 Z 7.10.1993

Z-1342/94 Z 19.4.1994

DEL M TAC A Z-1374/94 Z 25.4.1994

DEL M TAC A Z-1373/94 Z 25.4.1994

Z-1667/94 Z 6.5.1994

Z-1668/94 Z 6.5.1994  
 Z-1669/94 Z 6.5.1994  
 Z-1848/94 Z 17.5.1994  
 Z-2316/94 Z 16.7.1994  
 DEL M.Z-2849/94 Z 28.7.1994  
 V-1269/94 Z 12.5.1994  
 Z-2505/94 Z 30.6.1994  
 DEL M TAC A Z-2850/94 Z 28.7.1994  
 Z-3047/94 Z 15.8.1994  
 Z-3410/94 Z 14.9.1994  
 Z-3843/94 Z 18.10.1994  
 DEL.Z-3089/93 Z 3.9.1993  
 Z-4566/94 Z 5.12.1994  
 ZAMENA V-5250/94 Z 29.12.1994  
 REKL.C.261/95  
 ROZH.KATASTRALNEHO URADU C.201/2-120/95 ZO DNA 1.3.1995  
 Z ADOST Z-1073/95 Z 10.3.1995  
 Z-1108/95 Z 14.3.1995  
 Z ADOST Z-1629/95 Z 10.4.1995  
 Z ADOST Z-881/95 Z 28.2.1995  
 Z-4689/94 Z 14.12.1994  
 Z-1895/95 Z 26.4.1995  
 Z-1896/95 Z 26.4.1995  
 OSVEDCEN E N 50/95 NA PARC.422 Z 16.6.1995  
 Z-3323/95 Z 11.7.1995  
 V-3009/95 Z 20.6.1995  
 Z-3074/95 Z 27.6.1995  
 Z-1997/95 Z 5.5.1995  
 OSMM-3065/95 Z 10.10.1995  
 Z ADOST OSMM-3090/95 ZZ 18.10.1995  
 ROZH.K.U.C:201/5- 4238/95 Z 1.12.1995  
 Z ADOST OSMM/3580/95/VO Z 15.11.1995  
 ZAMENNA ZMLUVA V-8038/95 Z 18.12.1995  
 Z ADOST OSMM/505/96 Z 9.2.1996  
 Z ADOST Zn.OSMM-3739/95 Z 27.11.1995  
 Z ADOST Zn.OSMM/1871/95/Vo Z 28.6.1995  
 Z ADOST OSMM-609/96/VO Z 13.2.1996  
 Z ADOST OSMM/3941/95/Vo Z 11.12.1995  
 Z ADOST Zn.OSMM/817/96/Li Z 27.2.1996  
 Z ADOST OSMM/1088/96 Z 11.3.1996  
 Z ADOST OSMM/2159/96 Z 21.5.1996  
 Z ADOST OSMM-660/95/VO Z 7.3.1995  
 ZMLUVA O PREVODE PR VAT Z.MAJETKU V-1725/96 Z 22.7.1996  
 ZN.OSMM/1583/96/PA Z 18.4.1996  
 ZN.OSMM/1597/96/PA Z 16.4.1996  
 Z ADOST OSMM/494/96 Z 17.1.1996  
 OSMM-168/96 Z 16.1.1996  
 KUPA V-7741/96 Z 7.8.1996  
 Z ADOST OSMM/2612/96 Z 24.6.1996  
 OSMM/1368/96 Z 1.4.1996  
 OSMM/1278/96 Z 21.3.1996  
 Z ADOST OSMM-3580/96/Vo Z 10.9.1996  
 OSMM/1952/96 Z 7.5.1996  
 ROZH.NAJVYSS EHO SUDU 3 Sz 142/94 25.10.1995  
 C.J.1923/91- 955/91  
 V-8116/96- 362/96  
 Z ADOST O ZAP S STAVBY C.:OSMM-2521/95/VO Z 11.3.1996.  
 ZN.1496/96 Z 9.5.1996  
 ROZ.C.150/97 Z 24.3.1997  
 OSMM/1878/97-Sc Z 28.5.1997  
 Z ADOST OSMM-908/97/On Z 12.3.1997  
 Z ADOST O ZRUSEN E NAJOMNEHO PRAVA NA P.C. 96 A 21335/10 POD C. OSMM-2129/97 ZO DNA 28.5.1997.  
 OSMM- 1894/97/On Z 13.5.1997  
 KUPNO-ZAMENNA ZML.V-3651/97 Z 7.8.1997  
 OSMM/1424/97/Se Z 10.4.1997

Z ADOST OSMM-2474/97/Ku Z 27.6.1997  
OSMM/1539/97/SE Z 17.4.1997  
OSMM-3137/97/Ku Z 25.8.1997  
OSMM-3136/97/KU Z 25.8.1997  
OSMM-1357/97/Ku Z 22.5.1997  
OSVEDC.VYHLASEN A O VYDRZAN Nz57/97 Z 1.10.1997  
Z ADOST OSMM-4540/97/Ku Z 17.11.1997  
OSMM/2231/96/On Z 27.5.1996  
OSMM-3567/97/Ku Z 24.9.1997  
OSMM/3042/96 Z 23.7.1996  
OSMM/3919/97/Ku Z 15.10.1997  
OSMM/3888/97/Ku Z 8.10.1997  
OSMM-5110/97/KU Z 19.12.1997  
KUPA V-4572/97 Z 4.2.1997  
OSMM/2917/97/Ku Z 12.12.1997  
Z ADOST ZN.35/96-D Z 22.11.1996  
Z ADOST OSMM-3803/95 Z 28.11.1995  
Z ADOST OSMM-3802/95 Z 4.12.1995  
OSMM-669/98 Z 26.2.1998  
ZAP S STAVBY ZN.64/98 Z 15.4.1998  
ZAP S DOMU ZN.63/98 Z 15.4.1998  
ZAP S DOMU ZN.62/98 Z 15.4.1998  
Z ADOST OSMM/737/96 Z 5.2.1996  
Z ADOST ZN.OSMM-1588/98 Z 31.1.1998  
Z ADOST OSMM-2699/97/Ku Z 14.7.1997  
Z ADOST OSMM-5111/97/Ku Z 22.12.1997  
OSMM-2576/98 Z 20.5.1998  
Z ADOST OSMM-1312/98 Z 26.3.1998  
Z ADOST OSMM/1879/97-Se Z 22.5.1997  
Rozhodnutie č.686/98 zo dňa 6.7.1998.  
ZAMENNA ZML.V-39268/98 Z 14.8.1998  
Žiadosť zo dňa 16.1.1998,Pkn.vl.č.8379,3350,GP 34559824-309/97 zo dňa 23.10.1997.  
Z ADOST OSMM-5240/98/Kr Z 20.10.1998  
Žiadosť 5651/98 zo dňa 2.10.1998  
D 778/62 zo dňa 29.12.1980,Žiadosť OSMM-5433/98/Kr zo dňa 28.10.1998  
Z ADOST OSMM-3/98/Ku Z 7.1.1998  
GP 31321704/221-384/96/1 zo dňa 29.10.1996  
ROZH,OKR.URADU BRAT SLAVA C.211/97 Z 11.4.1997  
Z ADOST OSMM-1645/97/Ku Z 24.4.1997  
OSMM-4028/98/Kr zo dňa 1.10.1998  
GP 10919511-34/98 zo dňa 12.8.1998,V-43505/98,V-43506/98,V-43507/98 zo dňa 21.1.1999  
Z ADOST OSMM/4419/96 Z 11.11.1996  
OSMM-292/99/Kr zo dňa 20.1.1999,GP 6/99 zo dňa 25.1.1999  
Oznámenie vl/1/10/maj/99 zo dňa 21.1.1999  
OSMM/4327/96 Z 5.11.1996  
Žiadosť zo dňa 10.9.1996,Osvedčenie o vydržaní N 24/96,Nz 12/96 zo dňa 3.9.1996+opravné zo dňa 28.1.1999.  
GP 152/1998 zo dňa 18.12.1998  
OSMM-3111/98/Kr zo dňa 17.3.1998,GP 32114401-22/98 zo dňa 28.4.1998  
Rozh.295/99 zo dňa 16.3.1999  
Z ADOST OSMM-3221/97/Se Z 14.8.1997  
Rozh.296/99 zo dňa 16.3.1999  
Z ADOST OSMM-3027/99/No Z 10.5.1999  
G.P. č. 31321704/221-329/97  
V-4572/97 Z 3.2.1998  
OSMM-813/98/Ku zo dňa 18.2.1998,GP 22641637-5/98 zo dňa 12.2.1998  
Žiadosť OSMM-3173/97/Se z 11.8.1997  
Listina vl/08/2/maj/L/99-Pt zo dňa 17.8.1999,GP 17453143-3/97 zo dňa 3.3.1997  
Katastr.-22-371-2/99-LK Z 25.5.1999  
Rozh.1043/99 zo dňa 24.6.1999  
Žiadosť OSMM-1843/99/Kr.z 6.4.1999  
Osvedčenie vyhlásenia o vydržaní Nz 20/98 z 27.1.1998  
Osvedčenie o vydržaní N 285/99,Nz 268/99 zo dňa 10.5.1999  
Osvedčenie o vydržaní N 286/99,Nz 269/99 zo dňa 10.5.1999  
V-3659/97 z 17.2.2000  
OSMM-4881/98/Kr zo dňa 28.9.1998

OSMM-4060//97/Ku zo dňa 19.1.1998  
OSMM-4021/97/Ku zo dňa 19.1.1998  
OSMM-4020/97/Ku-zo dňa 19.1.1998  
OSMM-3109/98/Kr-zo dňa 17.6.1998  
OSMM-4521/98/Kr zo dňa 29.9.1998  
OSMM-205/99/Kr zo dňa 26.1.1999  
OSMM-6829/99/Kr.z 28.9.1999  
Žiadosť o odstránenie stavby z 18.12.1998  
SNM-2030/2000/Kr zo dňa 20.3.2000,GP 142/1999 zo dňa 9.2.2000  
OSMM-3404/99/No zo dňa 20.5.1999  
Rozsudok 14C83/92-40 zo dňa 16.3.1998.  
Goem.plán č. 25/99  
Rozh.200/5557-7/99/Ma zo dňa 22.12.1999,GP 40/99 zo dňa 17.12.1999  
OSMM 4411/96/Ku z 11.11.1996  
OSMM/3729/98/Se z 26.9.1997  
SNM-3317/00/Kr zo dňa 28.4.2000  
SNM-3316/2000/Kr zo dňa 26.4.2000  
Kupa V-1328/2000 z 22.5.2000  
Prevod majetku OSMM-3124/98/Pa z 18.6.1998  
Žiadosť o odstránenie stavby z 26.5.2000  
OSMM-423/00/Kr.z 20.1.2000  
Osvedčenie o vydržaní N 253/99,Nz 228/99 zo dňa 8.11.1999  
OSMM-567/2000/Kr zo dňa 25.1.2000,GP 01/2000 zo dňa 20.1.2000  
OSMM-720/98/Se Z 13.2.1998  
SNM-2887/2000/Kr zo dňa 15.5.2000  
SNM-2888/2000/Kr zo dňa 15.5.2000  
SNM-2883/2000/Kr zo dňa 15.5.2000  
OSMM-4086/98/Kr. z 16.10.1998  
OSMM-6913/99/Kr zo dňa 30.9.1999+doplnenie zo dňa 25.5.2000,Rozh.2073/70 zo dňa 10.1.1971  
Žiadosť SNM-4876/2000/Kr.z 3.7.2000  
SNM-4653/2000/Kr zo dňa 20.6.2000  
Žiadosť SNM/4654/2000/Kr.z 20.6.2000  
OSMM-8355/99/Kr z 30.11.1999  
GP 11909561-105/98 zo dňa 23.11.1998  
Podnet z 7.8.2000  
Rozhodnutie Katastr-5-107 a -2/99-Sl. zo dňa 19.3.1999.  
SNM-4836a/00/Kr zo dňa 13.7.2000,GP 35727535-10/2000 zo dňa 23.6.2000  
Odstránenie stavby ŽP-06892,08445/2000-K/72-Ká z 17.5.2000  
SNM-5493/2000/Kr zo dňa 21.8.2000+opravné 5493b zo dňa 5.10.2000  
OSMM-880/99/Kr z 9.3.1999  
OSMM-721/98/Se z 13.2.1998  
SNM-3324/2000/Kr z 17.4.2000  
Rozhodnutie č.1736/2000 zo dňa 16.11.2000.  
Rozhodnutie č.1882/2000 zo dňa 16.11.2000.  
Protokol č.118806790000 zo dňa 15.8.2000  
Protokol č.118806970000 zo dňa 15.8.2000  
GP 086/2000 zo dňa 20.9.2000,GP 092/2000 zo dňa 6.10.2000  
SNM-7480a/00/Kr zo dňa 24.11.2000  
Kúpa V-2708/2000 zo dňa 8.11.2000  
Žiadosť o zápis vlastníckeho práva zo dňa 13.11.1998.  
SNM-2117/2000/Kr zo dňa 16.3.2000  
GP 19/2000 zo dňa 22.5.2000  
Rozhodnutie č.1950/2000 zo dňa 22.12.2000.  
OSMM-72/98/Ku zo dňa 9.1.1998  
OSMM-531/2000/Kr zo dňa 18.2.2000  
SNM-4420a/00/Kr zo dňa 11.7.2000-  
Osvedčenie o vydržaní N 889/00,Nz 838/00 zo dňa 27.11.2000  
Osvedčenie o vydržaní N 890/00,Nz 839/00 zo dňa 27.11.2000  
Osvedčenie o vydržaní N 789/00,Nz 745/00 zo dňa 6.11.2000  
Osvedčenie o vydržaní N 791/00,Nz 747/00 zo dňa 6.11.2000  
Protokol o prechode vlastníckeho práva zo dňa 22.2.2001.  
Osvedčenie o vydržaní N 575/00 Nz 52/00 zo dňa 7.8.2000  
SNM-4419a/00/Kr zo dňa 11.7.2000  
SNM-2762/200/Kr zo dňa 6.4.2000  
Osvedčenie o vydržaní N 826/00,Nz 779/00 zo dňa 6.11.2000

Podnet č.15/2001 zo dňa 4.5.2001  
OSMM-5409/98/Kr zo dňa 27.10.1998  
OSMM-4085/98/Kr zo dňa 10.8.1998  
GP 100-12/99 zo dňa 19.1.2000  
GP 100-17/99 zo dňa 4.2.2000  
GP 100-22/99 zo dňa 31.1.2000  
GP 100-23/99 zo dňa 8.2.2000  
OSMM-204/99/Kr zo dňa 26.1.1999,GP 31331807-80/98 zo dňa 8.12.1998  
Osvedčenie o vydržaní N 790/00,Nz 746/00 zo dňa 6.11.2000  
GP 04-229/98 zo dňa 16.12.1998  
Osvedčenie o vydržaní N 155/00,Nz 150/00 zo dňa 6.3.2000  
Osvedčenie o vydržaní N 314/00,Nz 300/00 zo dňa 3.5.2000  
Osvedčenie o vydržaní N 150/01,Nz 141/01 zo dňa 7.3.2001  
Osvedčenie o vydržaní N 149/01,Nz 140/01 zo dňa 7.3.2001  
Osvedčenie o vydržaní N 148/01,Nz 139/01 zo dňa 7.3.2001  
Osvedčenie o vydržaní N 10/01,Nz 10/01 zo dňa 10.1.2001  
Žiadosť o zápis Rozhodnutia K-V /366-1948 zo dňa 24.1.2000.  
Osvedčenie o vydržaní N 07/97,Nz 03/97 zo dňa 18.2.1997+pokračujúca NZ zo dňa 24.5.2001  
GP 29/2000 zo dňa 11.10.2000  
Žiadosť o zápis zo dňa 29.6.2001.  
Pk.vl.č.14604, 1145, 83, 8202, 5129, 41, 610, 450, 823, 6351, 1143, 1479, 608, 4700, 2029, 609, 1325, 2617, 3168, konfiškačné rozhodnutia, kúpne zmluvy, rozhodnutie o vyvlastnení.  
Žiadosť SNM-6490/01/Ku zo dňa 17.9.2001.  
GP 14053331-18/96 zo dňa 4.4.1997  
OSMM-6595/98/Kr zo dňa zo dňa 18.12.1998,GP č.34/98 zo dňa 1.12.1998  
Rozh.X-21/2001 zo dňa 16.11.2001  
Žiadosť o zápis OSMM/4947/97Ku zo dňa 15.12.1997.  
SNM-8876/01/Kr zo dňa 4.12.2001.  
Vecné bremeno spočívajúce v povinnosti strieť uložené trvalé prípojky inžinierskych sietí el.vedenia,kanalizácie,vodovodu,telefonu a šachty na parc.č.21401 v rozsahu vyznačenom v GP č.188/99 podľa V-2005/2000 zo dňa 14.11.2000  
SNM-3318/2000/Kr zo dňa 2.5.2000  
Zámenná zmluva V-2359/2001 zo dňa 31.1.2002.  
Rozh.č.1529/2000 zo dňa 27.9.2000  
Rozh.X-27/2001 zo dňa 15.1.2002  
Výmer 562-23/11-1949-V /2-c/Kv zo dňa 15.5.1950.  
Žiadosť o zápis SNM-7957/01/Kr zo dňa 4.10.2001.  
GP 78/2001 zo dňa 9.1.2002  
SNM-1315/02/Kr zo dňa 8.2.2002,GP č.108/2001 zo dňa 7.2.2002  
Žiadosť OSMM-150/00/Kr zo dňa 10.1.2000.  
Žiadosť OSMM-613/2000/Kr zo dňa 27.1.2000.  
Žiadosť OSMM-769/99/Kr zo dňa 2.2.1999.  
Osvedčenie o vydržaní N 284/99,Nz 267/99 zo dňa 10.5.1999,GP 157/97 zo dňa 6.3.1998,Zámena V-569/2002 zo dňa 3.5.2002  
Žiadosť o zápis OSMM-34/98/Ku zo dňa 8.1.1998.  
Rozhodnutie X-5/2002 zo dňa 7.6.2002  
OSMM-617/97/Vo zo dňa 14.2.1997.  
SNM-9424/01/Ku zo dňa 20.12.2001,GP č.112/2002 zo dňa 16.7.2002  
SNM-1136b/2001 zo dňa 28.3.2001,GP 08/2001 zo dňa 21.3.2001  
OSMM-4221/98 zo dňa 2.9.1998  
GP č.01/2001 zo dňa 31.1.2001  
V-365/2002 zo dňa 9.7.2002.  
OSMM-8653/99/Kr zo dňa 29.11.1999  
Rozhodnutie č.X-60/2002 zo dňa 7.11.2002.  
Žiadosť SNM-2552/02/Ku zo dňa 20.3.2002.  
Zámena V-2454/2002 zo dňa 18.12.2002,GP č.13/2002 zo dňa 3.4.2002  
GP č.63/2001 zo dňa 20.2.2002  
Žiadosť o zmenu zápisu dodatok č.1 k protokolu č.51/92 zo dňa 19.8.1993.  
Žiadosť OSMM-6830/99/Kr zo dňa 28.9.1999.  
GP č.80/2001 zo dňa 27.8.2001  
SNM-1360/01/Kr zo dňa 23.2.2001  
SNM-2269/2000/Kr zo dňa 22.3.2000  
Osvedčenie o vydržaní N 131/00,Nz 127/00 zo dňa 28.2.2000,GP č.141/99 zo dňa 15.11.1999.  
OSMM-980/2000-Kr zo dňa 22.2.2000  
Delimitačný protokol MAG/2003/3082/Kr-1 zo dňa 21.1.2003.  
Delimitačný protokol MAG/2003/3082/Kr-3 zo dňa 21.1.2003.

Delimitačný protokol zo dňa 17.1.2003.  
Delimitačný protokol zo dňa 17.1.2003.  
Delimitačný protokol zo dňa 17.1.2003.  
Delimitačný protokol zo dňa 17.1.2003.  
Delimitačný protokol zo dňa 17.1.2003.  
Delimitačný protokol zo dňa 17.1.2003.  
SNM-6954/02/Kr zo dňa 26.8.2002  
SNM-7796/02/Kr zo dňa 25.9.2002, MAG/2003/4295/Kr zo dňa 22.1.2003, GP č.46/2002 zo dňa 24.9.2002, GP č.255-204/2002 zo dňa 17.12.2002  
MAG/2003/2523/Kr zo dňa 20.1.2003  
Zámena V-366/2002 zo dňa 7.8.2002  
SNM-8119a/00/Kr zo dňa 19.12.2000  
SNM-6956/00/Kr zo dňa 4.10.2000  
SNM-2763/2000/Kr zo dňa 5.4.2000  
MAG/2003/13848/Kr zo dňa 19.3.2003  
V-2449/2001 zo dňa 26.2.2002, V-1206/2002 zo dňa 27.6.2002, V-6196/2002 zo dňa 12.12.2002, Pkn.vl.č.14355, Delimitačný protokol zo dňa 15.3.1993, GP č.14/2001 zo dňa 12.3.2001, GP č.72/2001 zo dňa 18.10.2001, GP č.71/2001 zo dňa 10.10.2001, GP č.14/2003 zo dňa 31.3.2003, GP č.034/2002 zo dňa 24.4.2002, GP č.097/2002 zo dňa 27.6.2002  
Žiadosť o zápis stavby č.j.:10294/2002-Ra zo dňa 13.5.2002.  
Žiadosť o zápis stavby č.j.:1712/2002-Pt 280/2000-Pt zo dňa 21.2.2002.  
Žiadosť o zápis SNM-8280b/2000/Kr zo dňa 28.3.2001.  
Žiadosť MAG/2003/12011/1/Kr zo dňa 4.4.2003.  
Žiadosť o zápis SNM-2959a/01/Kr zo dňa 16.7.2001.  
Žiadosť o zápis OSMM-65/98/Ku zo dňa 9.1.1998.  
Zápis konfiškácie č.2616/46-5 zo dňa 5.11.1946, žiadosť SNM-8185/02/Kr zo dňa 7.10.2002.  
Žiadosť o zápis stavby č.j.8668/2001-Ra zo dňa 23.7.2001.  
Delimitačný protokol zo dňa 17.1.2003.  
Žiadosť o zápis SNM-6194a/02/Kr zo dňa 3.9.2002.  
V-1508/2002 zo dňa 14.11.2002.  
GP 12/2002 zo dňa 6.6.2002.  
Žiadosť o zápis MAG/2003/38578/45939-1 zo dňa 11.9.2003.  
Žiadosť o zápis SNM-754d/01/Kr zo dňa 26.6.2001.  
Osvedčenie vyhlásenia o vydržaní N599/2003 Nz61634/2003 zo dňa 21.7.2003.  
Delimitačný protokol MAG/2003/21233/1/Kr zo dňa 19.5.2003. Listina č.j.9284/2003-Ra/1 zo dňa 30.4.2003.  
Not.zápisnica N 326/2003, Nz 33550/2003 zo dňa 5.5.2003.  
Delimitačný protokol zo dňa 17.1.2003.  
Č.j.9284/2003-Ra/4 zo dňa 30.4.2003.  
Delimitač.protokol zo dňa 17.1.2003.  
Č.j.9284/2003-Ra/2 zo dňa 30.4.2003.  
Žiadosť o zápis vlastníckeho práva do katastra nehnuteľností OSMM-1790/99/Kr zo dňa 15.3.1999.  
Žiadosť o zápis SNM-3707b/01/Kr zo dňa 1.6.2001.  
Delimitačný protokol zo dňa 17.1.2003, č.j.SU-30684/2003-Ra/1 zo dňa 18.11.2003.  
Oznámenie o pridelenom s.č. SNM-8863/01/Ku 20843/2001-Ra zo dňa 8.1.2002.  
V-228/2003 zo dňa 24.2.2004.  
Oznámenie o pridelenom súpisnom čísle č.j.:SU-2003/30684-Ra/3 zo dňa 10.2.2004.  
Delimitačný protokol zo dňa 17.1.2003.  
V-790/2003 zo dňa 3.3.2004.  
Žiadosť o zápis do vlastníctva SNM-5688/01/Ku zo dňa 3.10.2001.  
Oznámenie Č.j.:SU-21372/2003-Ra/1 zo dňa 7.11.2003.  
Žiadosť o zápis MAG/2003/46949/63803-1 zo dňa 28.11.2003.  
Oznámenie Č.j.:SU-2004/5083-Ra zo dňa 18.2.2004.  
Rozsudok 7C124/98-67 právoplatné 31.8.2002.  
Osvedčenie o vyhlásení vydržania N293/01 Nz280/01 zo dňa 24.4.2001.  
Žiadosť o zápis vlastníckeho práva MAG/2003/4287/Kr zo dňa 27.1.2003.  
Žiadosť o zápis MAG/2003/5699/Bž zo dňa 28.1.2003.  
Delimitačný protokol, prechod vlastníckeho práva nastáva dňom 1.7.2002.  
Rozhodnutie o oprave chyby X-64/2004 právoplatné dňa 15.7.2004.  
Žiadosť MAG/2003/36324 zo dňa 12.8.2003.  
Žiadosť o zmenu zápisu MAG/2003/7329/2/Bž zo dňa 11.3.2003.  
Delimitačný protokol z 22.3.1993, Pk.vl.14674,2446.  
GP 014/2003 zo dňa 17.12.2003.  
Žiadosť o zápis MAG/2003/25198/Kr zo dňa 30.5.2003.  
Žiadosť MAG/2003/26108/Kr zo dňa 2.6.2003.  
Zámenná zmluva V-399/2004 zo dňa 11.11.2004.  
Žiadosť o zápis MAG/2004/19482/37799-2 zo dňa 18.6.2004.  
Oznámenie č.j.:SU/30579/2004-Md zo dňa 25.3.2004.  
Žiadosť MAG/2003/22040/52006-3 zo dňa 14.10.2003.



Žiadosť o zápis MAG/2004/2003/3860-1 zo dňa 20.1.2004.

Oznámenie Č.j.:SU-30684/2003-Ra/2 zo dňa 18.11.2003.

Žiadosť o zápis vlastníckeho práva MAG/2004/37434/63335-1 zo dňa 19.10.2004.

Žiadosť OSMM-4265/96-On zo dňa 29.10.1996, doplnenie žiadosti MAG/2005/102/32596-6 zo dňa 24.5.2005.

Žiadosť o zápis vlastníckeho práva MAG/2005/8249/13740-1 zo dňa 7.3.2005.

Žiadosť o zápis MAG/2005/8232/13691-1 zo dňa 07.03.2005.

V-2078/05 zo dňa 20.7.2005.

Žiadosť o zápis vlastníckeho práva MAG/2005/4308/7266-1 zo dňa 3.2.2005 - Z 279/05 zo dňa 25.2.2005.

Rozhodnutie 1X-89/05-CZ právoplatné dňa 29.11.2005.

Žiadosť o zápis vlastníckeho práva do katastra nehnuteľností MAG/2005/24411/45473-1 zo dňa 25.07.2005 - Z-1141/05 zo dňa 27.07.2005.

Žiadosť o zápis vlastníckeho práva MAG/2005/4305/7264-1 zo dňa 3.2.2005-Z280/05.

Žiadosť o zápis vlastníckeho práva MAG/2005/38845/76560-1 zo dňa 14.12.2005-Z-1727/05

Žiadosť o zápis MAGS SNM 23911/2007/439262 zo dňa 04.07.2007

Rozsudok 7C 174/2000-62 zo dňa 09.05.2007 v spojení s rozsudkom 9Co 405/05-83

Rozsudok 7C 174/2000-62 zo dňa 09.05.2007 v spojení s rozsudkom 9Co 405/05-83

## ASŤ C: ŤARCHY

or.č.:

NA PARC.2401/27-33 SU NAJOMNE ZMLUVY PO DOBU 10 ROKOV PODLA N-13/93 Z 25.5.1993  
NEHNUTELNOST PARC.C.6,C.S.134 JE PRENAJATA BROWN- MMO SLOV,A. S.,DO 31.12.2024, PODLA N-70/95  
Z 4.7.1995  
PARCELY 7721/1 A 7721/3 SU PRENAJATE NA DOBU 30 ROKOV PRE KANCELAR U PREZ DENTA  
SR, CO:30845157 PODLA ZMLUVY O NAJME C.16/95 Z 1.4.1995  
PARCELY 2280/6 A 2285/8 SU PRENAJATE:OTYK,STAVEBNE PODN KAN E SPOL.S R.O.DO 31.12.2005,PODLA  
N-50/96 Z 23.10.1996  
VECNE BREMENO PRAVA STAVBY NA PARC.C.4641/5 A 4641/6 PODLA & 23, ODS.5 ZAK.C.182/93 V ZNEN  
151/95 Z.Z. PRE VLASTN KA NA LV 5268.  
PARC.2408/5 JE PRENAJATA EVAN EL CKEMU C R.ZBORU A.V. DO 30.9.2048,PODLA N 1/96 Z 8.1.1999  
PRAVO STAVBY NA PARC.2401/92 A 2401/93,PODLA V-38284/97 Z 7.7.1997  
Parc.č.21378/7, zaš.pl. o výmere 2832 m2 je prenajatá na dobu 30 rokov, od 1.2.1998 do 31.1.2028 pre  
BRATCARL, a.s., ČO: 35748516, podľa N-8/98 zo dňa 5.2.1998.+ dodatok z 21.12.1998  
PARC.8680/3,8680/4,8684/1,8684/2,8684/3,SU PRENAJATE BU LD NG NVEST S.R.O.,DO 31.5.2008,PODLA N-  
24/98 Z 21.7.1998  
VEC.BREMENO SPOC VA V POV NNOST VLASTN KA PARC.2471/1,2471/2 A 2471/3 STRP ET VYBUDOVAN E  
TRVALEJ KOMUN KACNEJ PR POJKY V S RKE 5M NA PR STUP MOTOROVYM VOZ DLOM A PES NA  
POZEMOK 2470/1 Z VEREJNEJ KOMUN KAC E AKO AJ VEDEN E NZ N ERSKYCH S ET ,PODLA V-41506/98 Z  
22.9.1998  
Hl.mesto SR Bratislava zriaďuje v prospech Národnej banky Slovenska na  
parc.č.8056/1,8056/2,8056/10,8056/12,8067 a 21742 vecné bremeno-povinnosť strpieť na nehnuteľnostiach  
uloženie inžinierskych sietí v rozsahu určenom geom.plánom č.314319658/0035-01-096 zo dňa 7.4.1997 podľa  
V-3319/97 zo dňa 21.10.1997.  
Zákonné vecné bremeno k parcele č. 8056/13 v prospech vlastníkov bytov a nebytových priestorov vedených  
na LV 6026.  
VEC.BREMENO UZ VAN A PRE VLASTN KOV DOMU C.S.1650 ZAP S.NA LV 4888- 210/95  
VEC.BREMENO NA PARC.21760/2:VLASTN K JE POV NNY STRP ET MONTAZNU SACHTU PRE  
TRANSFORMOVNU A SACHTU PRE NAKLADNY VYTAH DO SUTERENU OBJEKTE NA GROSSL NGOVEJ UL C  
A PRAVO PR STUPU K UVEDENYM ZAR ADEN AM ZA UCELOM PREVADZKOVAN A OPRAV A UDRZBY V  
ROZSAHU VYZNACENOM V G.P.53/98 PRE EX MBANKU SR,PODLA V-278/98 Z 4.8.1998  
Vecné bremeno-právo stavby na pozemku parc.č.2271/3 v zmysle §23 ods.5 zák.č.182/93 Z.z.v znení  
zák.č.151/95 Z.z.  
Pravo stavby na par,4641/49 a 4641/52 v zmysle paragr.23 odst.5 zak.182/93 Z.z.  
PRAVO STAVBY NA PARC.2271/2  
Vecné bremeno-povinnosť vlastníka parc.č.21335/1 strpieť uložené inžinierske siete na tejto parcele v  
prospech vlastníka inžinierskych sietí v rozsahu vyznačenom v GP č.8/99 podľa V-3423/99 zo dňa 24.11.1999.  
Vecné bremeno-právo stavby v zmysle ust.§23 ods.5 zák.č. 182/93 z.z.a nasl. na parc.č.4641/49.  
Na pozemok p.č. 4976/2-Právo stavby podľa § 23 ods. 5 Zák. č. 182/1992 Z.z. a následných noviel.  
Vecné bremeno zodpovedajúce právu stavby na parc.2465/11, 2465/12 a 2465/14 v prospech STAVBYTU-  
MSM,s.r.o.,podľa V-808/2000 z 5.4.2000- 1857/2000  
Na pozemky p.č. 2382/6,2380/4-Právo stavby podľa § 23 ods. 5 Zák. č. 182/1992 Z.z. a následných noviel.  
Povinnosť strpieť prechod cez pozemok parc.č.4757/16 v prospech vlastníkov a užívateľov nehnuteľnosti na  
parc.č.4757/35 v zmysle GPč.35155213-07/98.  
Vecné bremeno spočívajúce v povinnosti strpieť na parc.č.21507/1 uloženú elektrickú prípojku v rozsahu  
podľa GP č.01-99 zo dňa 3.2.1999 a v práve prístupu vlastníka stavby na parc.č.21507/2 k elektrickej prípojke za  
účelom údržby a opráv podľa V-2878/2000 zo dňa 4.9.2001  
Vecné bremeno na parc.č.21415/4 spočívajúce strpieť existenciu časti stavby zasahujúcej do pozemku vo  
vlastníctve Univerzitná knižnica v Bratislave ( ČO:164631), podľa V-2287/2002 zo dňa 11.12.2002.  
Vecné bremeno spočívajúce v práve prechodu cez pozemky parc.č.9165/17,21293/3 v prospech vlastníkov  
pozemkov parc.č.9165/18 a 9166 v rozsahu danom geometrickým plánom č.034/2002 zo dňa 2.4.2002 za účelom  
zabezpečenia trvalého prístupu podľa V-1206/2002 zo dňa 27.6.2002.

Vecné bremeno na pozemok parc.č.21364/4 zastavaná plocha 32m2 spočívajúce strpieť umiestnenie schodov. Povinný z vecného bremena je povinný toto užívanie strpieť dovtedy, kým na tomto pozemku budú predmetné schody umiestnené, podľa V-3004/2002 zo dňa 30.4.2003.

Vecné bremeno na par.č.4977/8 - 4977/19, povinnosť strpieť užívanie až do vybudovania garáží, podľa V-1508/2002 zo dňa 14.11.2002.

Vecné bremeno spočívajúce v povinnosti vlastníka pozemku parc.č.2465/11, 2465/12, 2465/14 strpieť bytový dom a činnosti súvisiace, spojené s vlastníctvom a užívaním bytov v bytovom dome v prospech Anna Aksamítová [\*21.12.1920], podľa V-174/2003 zo dňa 30.7.2004

Vecné bremeno spočívajúce v povinnosti vlastníka pozemku parc.č.2465/11, 2465/12, 2465/14 strpieť bytový dom a činnosti súvisiace, spojené s vlastníctvom a užívaním bytov v bytovom dome v prospech Peter Kočan [\*27.07.1972], podľa V-176/2003 zo dňa 30.7.2004

Vecné bremeno na par.č.7674/3 v rozsahu vyznačenom GP 014/2003 zo dňa 17.12.2003 -právo prechodu, prejazdu a vybud.prístupovej komunikácie v prospech vlastníka par.č.7690, podľa V-157/2004 zo dňa 23.9.2004.

Vecné bremeno na par.č.7785/5 (a parc.č. 7785/6 podľa GP č.11/2008) strpieť realizáciu a následné užívanie bytového domu s polyfunkčnou vybavenosťou v prospech vlastníkov bytov a NP v bytovom dome súp.č. 7440 postavenom na pozemkoch 7785/6, 7785/7, zapísanom na LV č. 8614, k.ú. Staré mesto (podľa Z-5493/08 zo dňa 21.05.2008 a Z-2370/09 zo dňa 04.03.2009) podľa V-375/2003 zo dňa 29.9.2004, pvz 4058/04, X-170/11

Povinnosť strpieť stavbu na pozemku parc.č.8796/1 v zmysle § 23 ods.5 zákona č.182/1993 Z.z. v znení neskorších predpisov.

Vecné bremeno - povinnosť valastníka pozemku parc.č.171/8 strpieť prechod a prejazd motorovými vozidlami v prospech vlastníka pozemku parc.č.175/11 na dobu určitú, a to na 40 rokov, podľa V-2210/05 zo dňa 3.11.2005.

Vecné bremeno povinnosť strpieť na parc. č.21863/2 vlastníka parc. č.9093/1, uloženie prípojky inžinierskych sietí : telefónnu,vodovodnú,kanalizačnú,elektrickú NN a VN v rozsahu záberu 56 m2 podľa geometrického plánu č.16/2002 podľa V-2924/05 zo dňa 28.12.2005

Vecné bremeno - povinnosť strpieť prechod a prejazd peši a osobnými motorovými vozidlami cez časť poz. p.č. 2237/4 v rozsahu vyznačenom GP č. 108/2007, v prospech vlastníka poz. p.č. 2236/7 a stavby-rodinného domu, podľa V - 15623/08 zo dňa 18.7.2008.

Vecné bremeno spočívajúce v práve stavby na pozemku p.č.4746/83 podľa § 23 ods. 5 zák. č. 182/1993 Z.z. v prospech Polyfunkčného bytového domu s.č.4653, k.ú. Staré Mesto.

Vecné bremeno - právo vstupu na pozemky parc.č. 8056/1, parc.č.21741 z dôvodu umiestnenia elektroenergetických zariadení distribučnej sústavy transformačná stanica, rozvodov elektrických vedení a prípojok, káblového NN a VN vedenia, vzdušného NN a VN vedenia, v prospech ZSE Distribúcia a.s., ČO: 36361518, v zmysle znenia § 10 a § 36 Zákona č. 656/2004 Z.z. zákona o energetike v súlade GP č. 1170/2011, Z-20926/11

Vecné bremeno v zmysle § 10 a § 36 Zákona č.656/2004 Z.z. zákona o energetike v platnom znení k pozemkom C KN p.č. 21746, 21756/2, zodpovedajúce právu vstupu na uvedené pozemky v rozsahu nevyhnutnom na výkon povolenej činnosti, v súlade s geometrickým plánom č. 22/2012 úradne overeným pod č. 47/2012, z dôvodu obmedzenia vlastníckeho práva k pozemkom vybudovaním elektroenergetických zariadení distribučnej sústavy, v prospech vlastníka tohto elektroenergetického zariadenia, spoločnosť ZSE Distribúcia, a.s., ČO:36361518, so sídlom Čulenova 6, 816 47 Bratislava, Z-2128/12

Vecné bremeno v zmysle § 10 a § 36 Zákona č.656/2004 Z.z. zákona o energetike v platnom znení k pozemkom C KN p.č. 21736/1 zodpovedajúce právu vstupu na uvedené pozemky v rozsahu nevyhnutnom na výkon povolenej činnosti, v súlade s geometrickým plánom č. 1/2012 (č.o. 48/2012), z dôvodu obmedzenia vlastníckeho práva k pozemkom vybudovaním elektroenergetických zariadení distribučnej sústavy, v prospech vlastníka tohto elektroenergetického zariadenia, spoločnosť ZSE Distribúcia, a.s. ( ČO:36361518), Bratislava, Z-2127/12

Vecné bremeno - v zmysle zákona č. 195/2000 Z.z. o telekomunikáciách, v znení zákona č. 308/2000 Z.z. a zákona č. 351/2011 Z.z. o elektronických komunikáciách spočívajúce v práve zriadiť a prevádzkovať na pozemkoch reg. C-KN parc.č. 21628, 21774 verejné telekomunikačné siete (§2 ods.1 a 2 zákona o elektronických komunikáciách) a stavanie ich vedenia na cudzej nehnuteľnosti (§66 zákona o elektronických komunikáciách) v prospech oprávneného z vecného bremena spol. RA NS DE s.r.o. ( ČO: 31386946), a to v rozsahu ustanovenia §66 ods. 1 písm. a.) zákona o elektronických komunikáciách, Z-8368/15

Vecné bremeno in personam - povinnosť povinného z vecného bremena na pozemku p.č. 21723:

a) zriadenie a uloženie stavebného objektu SO 04 NN prípojka, v rozsahu vymedzenom GP č.68/2015 (over.č. 1530/15),

b) užívanie, prevádzkovanie, opravy a odstránenie NN prípojky v rozsahu vymedzenom GP č.68/2015 (over.č. 1530/15),

c) vstup osôb a vjazd vozidiel z dôvodu údržby, opráv a rekonštrukcie N prípojky budúcim oprávneným z vecného bremena a ním povereným osobám v rozsahu a spôsobom nevyhnutným na výkon povolenej činnosti, vrátane činností uvedených v písm. a) a b) v rozsahu pozemku p.č. 21723 v celostiv prospech Západoslovenská distribučná, a.s., ČO 36361518 podľa V-13711/16 zo dňa 6.6.2016.

Vecné bremeno - spočívajúce v povinnosti povinného z vecného bremena strpieť na pozemku registra C KN parc.č. 21505/24 uloženie a prevádzku prípojky kanalizácie umiestnenej na predmetnom pozemku v rozsahu vyznačenom v GP č. 12/2015 (ov.č. 2724/2015) v prospech oprávnených z vecného bremena ako vlastníka pozemku registra C KN parc.č. 1773/8, podľa V-17100/16 zo 04.07.2016

Vecné bremeno - spočívajúce v povinnosti povinného z vecného bremena strpieť na pozemku registra C KN parc. č. 21736/1

a) zriadenie a uloženie NN prípojky, v rozsahu vymedzenom GP č. 409/2015 (ov. č. 1398/2015),

b) užívanie, prevádzkovanie, opravy a odstránenie NN prípojky (ďalej len 'elektrická prípojka') k stavbe 'Administratívno - obytný súbor Mýtna, Radlinského, Bratislava', a to v rozsahu vymedzenom GP č. 409/2015 (ov. č. 1398/2015),

c) vstup osôb a vjazd vozidiel z dôvodu údržby, oprav a rekonštrukcie elektrickej prípojky oprávneným z vecného bremena a ním povereným osobám v rozsahu a spôsobom nevyhnutným na výkon povolenej činnosti, vrátane činností uvedených v písm. a), b), v prospech Západoslovenskej distribučnej, a.s. ( ČO: 36361518), podľa V-17113/16 zo 04.07.2016

Vecné bremeno podľa § 66 ods. 1, písm. a) zákona o elektronických komunikáciách č. 351/2011 Z.z. - oprávnenie zriaďovať a prevádzkovať verejné siete a stavať ich vedenia na cudzej nehnuteľnosti na pozemkoch registra C KN parc.č. 21723, 21724/2, 21725/1 v prospech oprávneného z vecného bremena spoločnosť Orange Slovensko, a.s. ( ČO: 35697270), Z-21825/16

Vecné bremeno v zmysle v § 66 ods.1 písm. a) a ods. 2 zákona č. 351/2011 Z.z. o elektronických komunikáciách v platnom znení, v prospech spoločnosti Primanet, spol. s.r.o., ČO: 35 936 142 spočívajúce v práve zriaďovať a prevádzkovať verejné siete a stavať ich vedenia na pozemku registra C KN parc.č. 21777; podľa Z-25524/2016 Vecné bremeno na parc. č. 21736/1 v zmysle § 66 ods.1 zákona č. 351/2011 Z. z. o elektronických komunikáciách spočívajúce zriaďovať a prevádzkovať verejné siete a stavať ich vedenia na cudzej nehnuteľnosti v prospech Orange Slovensko, a. s.(35697270), Z-2189/17.

Vecné bremeno - spočívajúce v povinnosti vlastníka strpieť právo:

a) zriaďiť na pozemku v rámci výstavby Polyfunkčná stavba Twin City stavbu SO A2.7000 STL plynovod vrátane jeho ochranného a bezpečnostného pásma, ktoré predstavuje 1 m od osi priameho plynovodu v rozsahu vyznačenom v GP č.100/2016, ktorý bol úradne osvedčený Okresným úradom Bratislava, katastrálnym odborom pod č.2578/16,

b) prevádzkovať, zabezpečovať údržbu, opravy, úpravy, rekonštrukcie, modernizácie a akékoľvek iné stavebné úpravy stavby a jej odstránenie v rozsahu vyznačenom v geometrickom pláne č.100/2016, ktorý bol úradne osvedčený Okresným úradom Bratislava, ktastrálnym odborom pod č.2578/16,

c) vstupu, prechodu pešo a prejazdu dopravnými prostriedkami na celé zaťažené pozemky (parc. reg. C KN p.č. 21293/3)

v prospech: SPP - distribúcia, a.s., ČO: 35910739, na základe zmluvyV-7035/2017 zo dňa 23.05.2017

Právo z vecného bremena spočívajúce v práve vstupu a prechodu peši, vjazdu a prejazdu motorovými a nemotorovými vozidlami cez pozemky reg. C KN parc.č. 1044/25, 1044/115, 1044/49, 956/40, 1044/63, 1044/122 a 1044/59, v prospech vlastníka pozemkov reg. C KN parc.č. 21462/7 a 21462/20 na základe zmluvy V-15050/2017 zo dňa 06.06.2017

Vecné bremeno - spočívajúce v práve zriadenia a uloženia kanalizačnej prípojky a dažďovej kanalizácie (inžinierske siete), užívania, prevádzkovania, opravy, údržby a odstránenia inžinierskych sietí, vstupu osôb a vjazdu vozidiel z dôvodu prevádzky, údržby, opráv a rekonštrukcie inžinierskych sietí cez pozemky reg. C KN parc.č. 21793/1 a parc.č. 21793/3, v rozsahu vymedzenom v geometrickom pláne úradne overenom pod č.2065/2016, v prospech vlastníka inžinierskych sietí, a to SO 200 dažďová kanalizácia a SO 204 kanalizačná prípojka pre SO 104 v zmysle rozhodnutia č.OU-BA-OSZP3-2016/093113/HUA/ -5576 OÚ Bratislava, pdbor statostlivosti o životné prostredie, oddelenie ochrany prírody a vybraných zložiek životného prostredia, podľa V-12937/2017 zo dňa 17.07.2017

Vecné bremeno v zmysle v § 66 ods.1 písm. a) a ods. 2 zákona č. 351/2011 Z.z. o elektronických komunikáciách v platnom znení, v prospech spoločnosti Slovak Telekom, a.s., ČO: 35763469, spočívajúce v práve zriaďovať a prevádzkovať verejné siete a stavať ich vedenia na pozemku registra C KN parc.č. 8590/6; podľa Z-14512/2017 Vecné bremeno spočívajúce v práve uloženia a prevádzky elektrickej prípojky, vstupu osôb a vjazdu vozidiel z dôvodu prevádzky, údržby, opráv a rekonštrukcie prípojky umiestnenej na parc.č.21623/2 v rozsahu vyznačenom v GP č.2513/2016, v prospech vlastníka pozemkov reg. C KN parc.č. 3881/3, 3881/14, podľa V-26568/2017

Vecné bremeno podľa § 66 ods.1 písm. a) a ods. 2 zákona č.351/2011 Z.z. o elektronických komunikáciách, v platnom znení, v prospech oprávneného spoločnosti Orange Slovensko, a. s., ČO: 35697270, spočívajúce v práve zriaďovať a prevádzkovať verejné siete a stavať ich vedenia na pozemku registra C KN parc. č. 21774, Z-23473/2017

- 1 Vecné bremeno povinnosť vlastníkovi parc.č.1867/3 ost.pl.o výmere 293 m2 a parc.č.1868/2 zast.pl.o výmere 716 m2 strpieť umiestnenie inžinierskych sietí v rozsahu vyznačenom v GP 31371523-9/99 v prospech DOMEX spol.s r.o. ČO 00603376 podľa V-2210/99 zo dňa 11.6.1999.
- 1 Vecné bremeno na pozemok parc.č.21787 spočívajúce strpieť uloženie horúcovodnej prípojky na pozemku v rozsahu určenom geometrickým plánom č.95/2002 zo dňa 12.11.2002 v prospech Bratislavská teplárenská, a.s., Čulenova 7, Bratislava, ČO:35823542 podľa V-628/2003 zo dňa 14.6.2004.
- 1 Vecné bremeno - pešieho prechodu, nadzemnej stavby, vedenia a uloženia inžinierskych sietí na p.č.21293/16,prechodu peši aj motorovým vozidlom cez p.č.21293/17, vybudovanie a následnú prevádzku podzemných nádrží pohon.hmôt na p.č.21293/15 v prospech CROSS PO NT a.s.Ba, ČO 35872951, podľa V-943/2004 zo dňa 6.7.2004.
- 1 Vecné bremeno na pozemku parc.č.21753/4 - povinnosť strpieť na pozemku realizáciu a následné užívanie objektu občianskej vybavenosti a služieb súvisiacich so zastávkou MHD v prospech GREEN CUBE, s r.o., ( ČO: 35 842 156) resp. tretích osôb, podľa V-2286/2002 zo dňa 26.7.2004.
- 1 Vecné bremeno na pozemok parc.č.21415/5 spočívajúce v povinnosti vlastníka uvedeného pozemku strpieť na tomto pozemku existenciu stavby vo vlastníctve Univerzitná knižnica v Bratislave, ČO:164631, podľa geometrického plánu č.32/2004 zo dňa 5.4.2004, V-2027/2004 zo dňa 27.12.2004.
- 1 Vecné bremeno strpieť na par.č.7674/3 právo prechodu peši, prejazdu a vybudovania prístupovej komunikácie v prospech vlast.par.č.7697 v rozsahu vyznačenom GP 014/2003 zo dňa 17.12.2003, podľa V-633/2005 zo dňa 16.3.2005.
- 1 Vecné bremeno spočívajúce v povinnosti strpieť na pozemku parc.č.21550/18 realizáciu a následné užívanie objektu občianskej vybavenosti a služieb súvisiacich so zastávkou MHD v prospech GREEN CUBE, s.r.o., ČO: 35842156, Búdkova cesta 22, Bratislava a tretích osôb, podľa V-146/03 zo dňa 10.10.2005.
- 1 Predkupné právo na dobu 5 rokov na nehnuteľnosti: pozemky parc. č. 21786/3, 21293/25, 21293/26, 21293/27, 9165/23, 9168/7, 9168/8, 21293/21, 9165/22 v prospech Ballymore EUROVEA, a.s., Pribinova 1/B, Bratislava, ČO: 35825600 podľa Z-1002/05 zo dňa 6.7.2005.PVZ-3049/06.Žiadosť o zmenu adresy R-457/10 z 3.3.2010
- 1 Právo z vecného bremena spočívajúce v práve vykonávať parkové úpravy, vstupovať a prechádzať cez pozemok parc. č. 55 za účelom kontroly a bežnej údržby parku, vstupovať na pozemok parc.č. 55 mechanizačnými prostriedkami pri zriaďovaní a údržbe parkových úprav a zariadení v prospech vlastníka pozemku parc.č. 54, v rozsahu podľa GP č. 20/2006 zo dňa 9.5.2006, podľa V-10137/2006 z 21.9.2006

- 1 Vecné bremeno spočívajúce v povinnosti strpieť na pozemkoch parc.č.8274/9, 8274/12 existenciu presahu budovy súpis.č.7286, strpieť právo vykonávať stavebné práce súvisiace s prevádzkou a údržbou presahujúcej časti budovy, strpieť na pozemku parc.č.8274/13 existenciu stavby vjazdu a rampy do podzemných garáží a stavby podzemnej trafostanice k budove a s tým spojené právo vstupu a vjazdu do podz.garáží, strpieť právo prechodu cez pozemok 8274/13, strpieť právo vykonávať stavebné práce súvisiace s prevádzkou a údržbou stavby na dotknutom pozemku v prospech vlastníka stavby a budovy súpis.č.7286, podľa V-20151/07 zo dňa 10.8.2007.
- 1 Vecné bremeno - právo stavby na pozemkoch p.č. 2489/4 v zmysle § 23 ods. 5 zákona č. 182/1993 Z.z.
- 1 Právo spočívajúce v povinnosti vlastníka pozemku a stavby súp.č.100478 na pozemku parc.č.103/1 strpieť užívanie požiarneho únikového východu v prospech vlastníka pozemkov parc.č.103/3 a 105 a stavby so súp.č.478 na pozemku parc.č.103/3 a umožniť prístup k požiarnemu únikovému východu v prípade požiaru a mimoriadnej udalosti /bombový útok, ohrozenie života osôb, zrušenie nehnuteľnosti a pod./ podľa V-10762/06 zo dňa 3.8.2006
- 1 Predkupné právo na dobu 5 rokov na nehnuteľnosti: pozemky parc. č. 130/3,105 a stavbu s.č. 478 na p.č. 103/3 v prospech SR- Ministerstvo kultúry SR, ČO: 00165182, podľa V-5521/2008 zo dňa 5.3.2008.
- 1 Vecné bremeno spočívajúce v práve prechodu a prejazdu cez pozemok parc.č.2408/29, 2416/13 v prospech každodobých vlastníkov pozemkov parc.č.2408/32, 2416/1, podľa V-26887/08 zo dňa 24.9.2008.
- 1 Vecné bremeno - strpieť uloženie inžinierskych sietí - kanalizačnej a vodovodnej prípojky na pozemkoch parc.č.3537/5, 3538/1 v prospech vlastníka pozemku parc.č.3537/4 v rozsahu vyznačenom geometrickým plánom č.87/2008 zo dňa 12.8.2008, podľa V-32371/08 zo dňa 4.12.2008.
- 1 Vecné bremeno - strpieť existenciu arkiery na fasáde polyfunkčného domu Jozefská- Námestie Slobody, v rozsahu vyznačenom GP 8/2008, ktorý je vybudovaný na . podlaží nad pozemkom p.č. 21725/1, podľa V-245/09 zo dňa 29.1.2009.
- 1 Vecné bremeno - právo zriaďovať a prevádzkovať verejné siete a stavať ich vedenia na pozemkoch parc.č. 21451/1, 21451/2, 21451/3 podľa § 69 ods.1 písm. a) zákona č. 610/2003 Z.z.
- 1 Vecné bremeno spočívajúce v povinnosti vlastníka parc. č. 21761/2 strpieť existenciu presahu polyfunkčnej budovy ' ul.29.augusta - Polyfunkčný objekt' so súp.č. 7547 na parc.č. 9063/1,9063/2,9063/3 vo výške . až V. nadzemného podlažia na parc.č. 21761/2 v prospech vlastníka polyfunkčnej budovy ' ul.29.augusta - Polyfunkčný objekt' súp.č. 7547 na parc.č. 9063/1,9063/2,9063/3 podľa V-35540/10 zo dňa 17.1.2011
- 1 Predkupné právo na pozemok p.č.8590/33 v prospech SR-Obvodný úrad v Bratislave, ( ČO:42131111) v trvaní 5 rokov od nadobudnutia vlastníckeho práva, podľa V-17834/09 zo dňa 16.6.2011, Z-10553/11
- 1 V zmysle § 10 a § 36 zákona 656/2004 Z.z. sa zriaďuje vecné bremeno zodpovedajúce právu vstupu na pozemok parc.č. 1867/3 v rozsahu vyznačenom v GP č. 398/2011 z dôvodu vybudovania elektroenergetických zariadení distribučnej sústavy v prospech spoločnosti ZSE Distribúcia, a.s., ČO: 36 361 518, Čulenova 6, Bratislava. Z-15637/11.
- 1 Vecné bremeno - právo umiestnenia elektríenergetických stavieb a zariadení distribučnej sústavy - káblového NN vedenia na pozemkoch parc.č.835/1, 81/6, 21440/3 a právo vstupu na pozemky parc.č. 835/1, 81/6, 21440/3 v rozsahu nevyhnutnom na výkon povolenej činnosti, právo výkonu povolenej činnosti na pozemkoch a z dôvodu obmedzenia vlastníckeho práva k pozemkom vybudovaním elektroenergetických zariadení distribučnej sústavy v prospech ZSE Distribúcia a.s. ( ČO 36 361 518), v rozsahu podľa GP č.582/2011, v súlade s § 10 zákona č. 656/2004 Z.z. o energetike,Z-16627/11
- 1 V zmysle § 10 a § 36 zákona 656/2004 Z.z. sa zriaďuje vecné bremeno zodpovedajúce právu vstupu na pozemky parc.č. 21765, 21767, 21768/5 v rozsahu vyznačenom v GP č. 576/2011 z dôvodu vybudovania elektroenergetických zariadení distribučnej sústavy v prospech spoločnosti ZSE Distribúcia, a.s., ČO: 36 361 518, Čulenova 6, Bratislava. Z-21236/11.
- 1 Vecné bremeno - právo prechodu peši a prejazdu motorovými vozidlami cez pozemok registra C KN p.č. 9165/23 v rozsahu vyznačenom v geometrickom pláne č. 3/2011 úradne overenom pod číslom 1066/2011, - právo uloženia inžinierskych sietí - dažďovej kanalizácie na pozemku registra C KN p.č. 9165/23 v rozsahu vyznačenom v geometrickom pláne č. 3/2011 úradne overenom pod číslom 1066/2011, - právo uloženia inžinierskych sietí - elektrickej prípojky cez pozemok registra C KN 21293/37 v rozsahu vyznačenom v geometrickom pláne č. 3/2011 úradne overenom pod číslom 1066/2011, v prospech Ballymore Real Estate, s.r.o. ( ČO:36695777), podľa V-3362/12 zo dňa 24.2.2012
- 1 Vecné bremeno podľa § 10 a § 36 zákona č. 656/2004 Z.z.. o energetike v prospech spoločnosti ZSE Distribúcia, a.s., ČO: 36 361 518 zodpovedajúce právu vstupu na pozemky registra C KN parc.č. 21414, 21415/3 v rozsahu nevyhnutnom na výkon povolenej činnosti z dôvodu obmedzenia vlastníckeho práva k pozemkom vybudovaním elektroenergetických zariadení distribučnej sústavy, podľa GP č. 26/2012 overený 19.1.2012 pod č. 80/2012 , Z-4524/12
- 1 Vecné bremeno spočívajúce v povinnosti vlastníka pozemkov parc.č. 1151/1 a 1151/4 strpieť prevádzkovanie podzemných garáží súp.č. 7623 na pozemku parc.č. 1151/4, vrátane užívania pozemku parc.č. 1151/1, v rozsahu vymedzenom v GP č. 5/2012 (č.overenia 614/2012), v prospech vlastníka stavby súp.č. 7623 na pozemku parc.č. 1151/4 po dobu 40 rokov, podľa V-12853/12 zo dňa 6.6.2012
- 1 Vecné bremeno podľa § 10 a § 36 zákona č. 656/2004 Z.z.. o energetike zodpovedajúce právu vstupu na pozemky registra C KN parc.č. 21586/3, 21586/7 v rozsahu nevyhnutnom na výkon povolenej činnosti z dôvodu obmedzenia vlastníckeho práva k pozemkom vybudovaním elektroenergetických zariadení distribučnej sústavy, podľa GP č. 598/2011 (overený pod č. 1940/2011) v prospech spoločnosti ZSE Distribúcia, a.s. ( ČO: 36 361 518), Z-3704/12
- 1 Vecné bremeno spočívajúce v práve uloženia elektrickej prípojky a elektrickej rozvodnej skrine na pozemku parc.č.2262/1 v prospech vlastníkov stavieb súpis.č.6682 na p.č.2262/12, súpis.č.6683 na p.č.2262/13, súpis.č.6684 na p.č.2262/14, súpis.č.6685 na p.č.2262/15, súpis.č.6686 na p.č.2262/20 na dobu 40 rokov od uzavretia zmluvy, v rozsahu vyznačenom GP č.35/2011 z 5.9.2011, úradne overený pod č.1793/2011 dňa 9.9.2011, podľa V-14587/12 zo dňa 28.8.2012.
- 1 Vecné bremeno spočívajúce v práve vstupu osôb a vjazdu vozidiel z dôvodu údržby, opráv a rekonštrukcie plynového potrubia, v práve uloženia a prevádzky plynového potrubia na pozemky p.č. 1151/1, 21480/1 v rozsahu vymedzenom GP č.44/2011 úradne overený dňa 1.12.2011 pod č. 2562/2011 v prospech SPP-distribúcia, a.s. ČO 35910739, podľa V-24146/12 zo dňa 11.12.2012

- 1 Vecné bremeno - právo zriaďovať a prevádzkovať verejné siete a stavať ich vedenia na pozemkoch registra 'C' KN parc. č. 21526, 21389, 21377/10, 21358, 21346, 21345/1, 4226, 4227/1, 4227/6, 21773, 21774, 21586/7, 21549/1, 21549/2, 21335/27, v prospech Orange Slovensko, a.s. ( ČO 35697270) v rozsahu ustanovenia § 66 ods. 1. písm. a) a ods. 2. zákona NR SR č.610/2003 Z. z. o elektronických komunikáciách, Z-19451/12.
- 1 Vecné bremeno spočívajúce v práve užívať pozemok p.č. 8663/8 v prospech vlastníka stavby so súp.č. 6494 na p.č. 8663/8, podľa V-2192/13 zo dňa 25.2.2013
- 1 Vecné bremeno- spočívajúce v práve vybudovať preložku vodovodu na pozemku parc.č. 679/13, 679/14 v prospech vlastníka pozemku parc.č. 1080/1 v rozsah vyznačenom v GP č. 4/2010 zo dňa 08.10.2010 podľa Rozh. V-19776/10 zo dňa 09.11.2010 (zmena na základe GP č.20/2012) pvz 5355/10
- 1 Vecné bremeno- spočívajúce v práve vstupu na pozemok p.č.679/13, 679/14 za účelom prístupu k preložke vodovodu, z dôvodu vykonania jej údržby a opráv po celú dobu jej životnosti v prospech vlastníka pozemku parc.č. 1080/1 v rozsah vyznačenom v GP č. 4/2010 zo dňa 08.10.2010 podľa Rozh. V-19776/10 zo dňa 09.11.2010. (zmena na základe GP č.20/2012, kedy vznikli z p.č.679/1 nové p.č.679/13,679/14) pvz 5355/10
- 1 Vecné bremeno - právo umiestnenia elektrienergetických stavieb a zariadení distribučnej sústavy - káblového NN vedenia na pozemku parc.č. 679/13, 679/14 a právo vstupu na pozemky parc.č. 679/13, 679/14 v rozsahu nevyhnutnom na výkon povolenej činnosti, právo výkonu povolenej činnosti na pozemkoch a z dôvodu obmedzenia vlastníckeho práva k pozemkom vybudovaním elektroenergetických zariadení distribučnej sústavy v prospech ZSE Distribúcia a.s. ( ČO 36 361 518), v rozsahu podľa GP č.582/2011, v súlade s § 10 zákona č. 656/2004 Z.z. o energetike,Z-16627/11 (zmena na základe GP č.20/2012, kedy vznikli z p.č.679/1 nové p.č.679/13,679/14) pvz 5973/11
- 1 Vecné bremeno - v prospech oprávneného Orange Slovensko,a.s., ČO: 35697270,spočívajúce v práve oprávnenia zriaďovať a prevádzkovať verejné siete a stavať ich vedenia na cudzej nehnuteľnosti,na pozemkoch parc.č. 21724/7,21749,21748/1, podľa ustanovenia § 66 ods.1 písm. a) zákona o elektronických komunikáciách,Z-2485/13
- 1 Vecné bremeno - v prospech oprávneného Orange Slovensko, a.s., ČO: 35697270, spočívajúce v práve oprávnenia zriaďovať a prevádzkovať verejné siete a stavať ich vedenia na cudzej nehnuteľnosti, na pozemkoch C-KN parc.č. 21345/1, 21438/5, 21439/1, 21439/3, 21440/3, podľa ustanovenia § 66 ods.1 písm. a) zákona o elektronických komunikáciách, podľa žiadosti zo dňa 28.03.2012, Z-5910/13
- 1 Vecné bremeno - strpieť uloženie a prevádzku prípojky plynu na pozemku reg. C KN parc.č.678/11 k stavbe 'Polyfunkčný dom Skalná, parc.č.679/1 a 578/4' v rozsahu vymedzenom v GP č.68/12 (overený pod 1744/2012), v prospech SPP - distribúcia a.s. ( ČO: 35910739), podľa V-10305/13 zo dňa 03.06.2013.
- 1 Vecné bremeno v prospech oprávneného Orange Slovensko, a.s., ČO: 35697270 v zmysle ustanovenia § 66 ods.1 písm. a) zákona č.351/2011 Z.z. o elektronických komunikáciách, t.j. oprávnenie zriaďovať a prevádzkovať verejnú sieť a stavať ich vedenia na pozemku parc.č.21352, podľa Z-4099/13
- 1 Vecné bremeno v zmysle § 66 ods. 2 zákona č. 351/2011 Z.z. o elektronických komunikáciách v platnom znení v prospech spoločnosti SWAN, a.s. ( ČO: 35680202) spočívajúce v zriaďovaní a prevádzkovaní verejnej elektronickej siete a stavaní ich vedenia na pozemku registra C KN parc.č. 21725/1 v rozsahu podľa GP č. 60/2015 (ov.č. 260/2015), Z-3127/15
- 1 Vecné bremeno v prospech oprávneného z vecného bremena Orange Slovensko, a.s., ČO: 35697270 v rozsahu ustanovenia § 66 ods.1 písm. a) zákona č.351/2011 Z.z. o elektronických komunikáciách, t.j. oprávnenie zriaďovať a prevádzkovať verejné siete a stavať ich vedenia na pozemku reg.'C' parc.č.21352, podľa Z-12275/13
- 1 Vecné bremeno - v prospech oprávneného SWAN, a.s., ČO 35680202 spočívajúce v práve uloženia inžinierskych sietí v súlade s ust. § 5 zákona č. 351/2011 Z.z. o elektronických komunikáciách na pozemku registra C KN parc.č.21725/1 podľa GP č.681/2013 (over.č. 2281/13) zo dňa 21.11.2013, Z-22893/13.
- 1 Vecné bremeno - v prospech oprávneného SWAN, a.s., ČO 35680202 spočívajúce v práve uloženia inžinierskych sietí v súlade s ust. § 5 zákona č. 351/2011 Z.z. o elektronických komunikáciách na pozemku registra C KN parc.č.21549/3 podľa GP č.685/2013 (over.č. 2285/13) zo dňa 21.11.2013, Z-22894/13.
- 1 Vecné bremeno - v prospech oprávneného SWAN, a.s., ČO 35680202 spočívajúce v práve uloženia inžinierskych sietí v súlade s ust. § 5 zákona č. 351/2011 Z.z. o elektronických komunikáciách na pozemku registra C KN parc.č.21761/1 podľa GP č.682/2013 (over.č. 2282/13) zo dňa 21.11.2013, Z-22895/13.
- 1 Právo z vecného bremena v zmysle § 4 ods. 1 zák.č. 66/2009 Z.z., ktorého obsahom je držba a užívanie pozemkov pod stavbou a to pozemkov registra C KN parc.č. 424/2, 437/9, 443/2, 444, 456, 460/7 v prospech vlastníka stavby hradbového a parkánového múru Hlavného mesta SR Bratislavy, podľa GP č. 39/2013 (ov.č. 2466/2013), Z-2992/14
- 1 Vecné bremeno - právo stavby na pozemku registra 'C' parc.č.3284/18 podľa ustanovenia §-u 23 ods. 5 zákona 182/1993 Z. z. v platnom znení. - Z 10589/14;
- 1 Vecné bremeno - zriadené v zmysle § 66 ods. 2 zákona č. 351/2011 Z.z. zákona o elektronických komunikáciách v platnom znení v prospech spoločnosti SWAN, a.s., ČO: 35 680 202 spočívajúce v zriadení a prevádzke verejnej elektronickej komunikačnej siete a v stavbe ich vedenia na pozemku registra C KN parc.č. 21396 podľa geometrického plánu č. 246/2014, úradne overený pod č. 1341/14 dňa 18.06.2014, Z-15102/14 zo dňa 22.07.2014
- 1 Vecné bremeno - v prospech oprávneného SWAN, a.s., ČO 35680202 spočívajúce v práve uloženia inžinierskych sietí v súlade s ust. § 5 zákona č. 351/2011 Z.z. o elektronických komunikáciách na pozemku registra C KN parc.č.21765 podľa GP č.259/2014 (over.č. 1504/14) zo dňa 10.7.2014, Z-15965/14.
- 1 Vecné bremeno - v prospech oprávneného SWAN, a.s., ČO 35680202 spočívajúce v práve uloženia inžinierskych sietí v súlade s ust. § 5 zákona č. 351/2011 Z.z. o elektronických komunikáciách na pozemok registra C KN parc.č.21769 podľa GP č.306/2014 (over.č. 1801/14) zo dňa 20.8.2014, Z-18100/14.
- 1 Vecné bremeno 'in rem' spočívajúceho v povinnosti vlastníka pozemkov registra C KN parcelné číslo 2465/11, 2465/12, 2465/14 strpieť existenciu bytového domu so súpisným číslom 6385 na týchto pozemkov v prospech vlastníka nehnuteľnosti bytu číslo 6 na 5.p., vchod Drotárska cesta 19 a nebytového priestoru garáže číslo CG-1 na 1.p., vchod Drotárska cesta 19 (garážové státie č. 95) v podiele 1/20 na základe zmluvy o zriadení vecného bremena podľa V-10463/14 zo dňa 07.11.2014.

- 1 Vecné bremeno podľa § 66 ods. 1, písm. a) zákona č. 351/2011 Z.z. - oprávnenie zriaďovať a prevádzkovať verejné siete a stavať ich vedenia na pozemku registra C KN parc.č.21526, 21525 v prospech oprávneného z vecného bremena RA NS DE s.r.o., ČO: 31386946, Z-17814/14
- 1 Vecné bremeno - v zmysle §66 ods. 2 zákona č. 351/2011 Z.z. zákona o elektronických komunikáciach v platnom znení v prospech spoločnosti SWAN, a.s., ČO: 35 680 202 spočívajúce v zriaďovaní a prevádzkovaní verejnej elektronickej komunikačnej siete a stavaní ich vedenia na pozemkoch evidovaných v registri C KN parc.č. 21752/3 podľa Z-20517/14
- 1 Vecné bremeno podľa § 66 ods. 1, písm. a) zákona č. 351/2011 Z.z. - oprávnenie zriaďovať a prevádzkovať verejné siete a stavať ich vedenia na pozemkoch registra C KN parc.č. 21293/3, 21793/1, 21786/2, 21863/2, 21761/1, v prospech oprávneného z vecného bremena Orange Slovensko, a.s. ( ČO: 35697270), Z-20789/14
- 1 Vecné bremeno spočívajúce v povinnosti strpieť na pozemkoch parc.č. 8895, 8897, 21339/3, 21341, 21345/1, 21786/1:
  - a) zriadenie a uloženie elektroenergetickej stavby,
  - b) užívanie, prevádzkovanie, údržbu, opravy, úpravy, rekonštrukcie, modernizácie a akékoľvek iné stavebné úpravy elektroenergetickej stavby a jej odstránenie,
  - c) vstup, prechod peši a prejazd motorovými a nemotorovými dopravnými prostriedkami, strojmi a mechanizmami za účelom výkonu činností v čl. 4, odsek 4.1, bod a), b) zmluvy v rozsahu GP č. 20/2014, over.č. 2403/2014 v prospech Západoslovenská distribučná, a.s. ČO: 36361518 podľa V-29998/14
- 1 Vecné bremeno 'in personam' spočívajúce v povinnosti každodobého vlastníka pozemkov p.č. 1050/29 a 21462/21 strpieť: a) existenciu (zriadenie a uloženie, užívanie a prevádzkovanie, opravy, odstránenie) inžinierskych sietí - Preložky plynárskeho zariadenia Oprávneného z vecného bremena - stavebný objekt: SO P 10 prekládka stl plynovodu DN 200 na Žižkovej ulici, ktorý je súčasťou stavby: 'Polyfunkčné mestské centrum Zuckermandel, celok Žižkova Bratislava - preložky inžinierskych sietí', ich ochranných a bezpečnostných pásiem, údržbu, prevádzku a rekonštrukcie týchto zariadení, a to v rozsahu vymedzenom GP č. 204/2014; úrad. overeným dňa 19.09.2014 pod č. 2023/2014, b) prechod a prejazd zamestnancov a vozidiel za účelom údržby a opravy Preložky plynárskeho zariadenia, a to v celom rozsahu v prospech SPP-distribúcia, a.s., ČO: 35910739, podľa V-33105/14 zo dňa 19.01.2015
- 1 Vecné bremeno 'in rem' spočívajúce v práve prechodu peších, prejazdu motorových vozidiel a uloženia a údržby inžinierskych sietí cez pozemok p.č. 21526/4 v prospech vlastníkov bytov sup.č. 1655 na p.č. 2763/4 a pozemkov p.č. 2763/6, 2763/4, 2763/7, 2763/5, 2763/9 a stavby súp.č. 6273 na p.č. 2763/6, súp.č. 6272 na p.č. 2763/5, súp.č. 2153 na p.č. 2763/9 podľa V-27630/14 zo dňa 19.1.2015
- 1 Vecné bremeno in rem spočívajúce v práve uloženia a prevádzky stavebného objektu SO O3 prípojky NN a vstupu osôb a vjazd vozidiel z dôvodu údržby, opráv a rekonštrukcie prípojky NN v rozsahu vyznačenom GP č. 34/2014 overeným dňa 24.6.2014 pod por.č. 1322/2014 cez pozemok parcely registra C KN p.č. 21595 v prospech vlastníka stavby obj. SO O3- Senická, s.r.o. ČO 46390839, podľa V-31208/14 zo dňa 5.2.2015
- 1 Vecné bremeno v prospech oprávneného Orange Slovensko, a.s., ČO 35697270 v zmysle ustanovenia § 66 ods.1 písm. a) zákona č.351/2011 Z.z. o elektronických komunikáciach, t.j. oprávnenie zriaďovať a prevádzkovať verejnú sieť a stavať ich vedenia na pozemku parc.č.21793/1, podľa Z-1348/15.
- 1 Vecné bremeno spočívajúce v práve zriadenia a uloženia prípojky NN, užívania, prevádzkovania, opravy a odstránenia prípojky NN k stavbe 'nžinierske siete vedené v Břeclavskej ulici- Objekt SO-01 NN prípojka' k nehnuteľnostiam pozemky registra C KN p.č. 2861/1, 21580, 21628 v rozsahu vymedzenom GP č. 622/2012 na vyznačenie vecného bremena overený dňa 10.10.2012 pod č. 2007/2012 v prospech Západoslovenská distribučná, a.s. ČO 36361518 pod V-3276/15 zo dňa 11.3.2015
- 1 Vecné bremeno podľa § 66 ods.1 písm. a) zákona č. 351/2011 Z.z. o elektronických komunikáciach povinnosť umožniť zriaďovať a prevádzkovať verejné telekomunikačné siete a stavať ich vedenia na cudzích pozemkoch registra C KN parc. č. 21760/1, 21450/1, 21439/3, 21438/5, 1022/6, 21462/20, 1000/3, 21466/2, 21466/7, 21466/6, 21466/3, 22370/13, 22370/12, 22370/5, 22372/14, v prospech RA NS DE s.r.o. ( ČO 31386946), Z-2940/15 - Pzv 2277/15; podľa GP č.1201/2015 (over.č.2828/2015) pozemok parc.č.22372/14 rozdelený, novovzniknuté parc.č.22372/112, 22372/113, Z-19558/16
- 1 Vecné bremeno v rozsahu ustanovenia § 66 ods. 1 písm. a) zákona o elektronických komunikáciach, t.j. oprávnenia zriaďovať a prevádzkovať verejné siete a stavať ich vedenia na cudzej nehnuteľnosti, v prospech oprávneného Orange Slovensko a.s., ČO 356697270 na pozemok reg. CKN p.č. 21741, 8056/1, podľa Z-6906/15.
- 1 Vecné bremeno v zmysle § 66 ods.2 zákona č. 351/2011 o elektronických komunikáciach v platnom znení v prospech spoločnosti VNET, a.s., ČO: 35845007, spočívajúce v zriaďovaní a prevádzkovaní verejnej elektronickej komunikačnej siete a stavaní ich vedenia na pozemku evidovanom v registri C KN parc.č. 21335/1, 21753/3, v rozsahu uvedenom v GP č. 126/2015, úrad. overenom dňa 16.4.2015 pod č. 694/2015, Z-11920/15
- 1 Vecné bremeno - spočívajúce v povinnosti povinného z vecného bremena ako vlastníka zaťažených pozemkov registra C KN parc.č. 3741/1, ostatné plochy o výmere 767 m2 a parc.č. 21625, zastavané plochy a nádvorcia o výmere 404m2 strpieť na časti predmetných pozemkov v rozsahu vyznačenom v geometrickom pláne úradne overenom okresným úradom pod č. 2535/14 zriadenie a uloženie distribučných rozvodov vysokého a nízkeho napätia a užívanie a prevádzkovanie, opravy a odstránenie rozvodov k stavbe 'Rezidencia Slávin - Novostavba BD na Okánikovej ul. Bratislava',
  - spočívajúce v povinnosti povinného z vecného bremena strpieť vstup osôb a vjazd vozidiel z dôvodu údržby, opráv a rekonštrukcie rozvodov oprávneným z vecného bremena a ním povereným osobám a to na zaťaženom pozemku parc.č. 21625, zastavané plochy a nádvorcia o výmere 404 m2 v celom jeho rozsahu a na zaťaženom pozemku parc.č. 3741/1, ostatné plochy o výmere 767 m2 v rozsahu vyznačenom v geometrickom pláne úradne overenom okresným úradom pod č.2535/14 spôsobom nevyhnutným na výkon povolenej činnosti v prospech oprávneného z vecného bremena: Západoslovenská distribučná, a.s., ČO: 36361518, podľa V-17575/15 zo dňa 20.07.2015

- 1 Vecné bremeno spočívajúce v povinnosti povinného z vecného bremena ako vlastníka zaťažených pozemkov registra C KN parc.č.3146, parc.č.21541/1  
- strpieť na časti predmetných pozemkov v rozsahu vyznačenom v geometrickom pláne č.321/2012 (úradne overený pod č.1055/2012) zriadenie a uloženie prípojky NN a užívanie, prevádzkovanie, opravy a odstránenie prípojky NN k stavbe 'Prístavba a prestavba objektu, Kuzmányho 3, Bratislava';  
-strpieť v celom rozsahu zaťažených pozemkov vstup osôb a vjazd vozidiel z dôvodu užívania, prevádzky, údržby, opráv a rekonštrukcie prípojky NN;  
v prospech oprávneného z vecného bremena Západoslovenská distribučná, a.s., ČO:36361518, podľa V-18165/15 zo dňa 22.07.2015
- 1 Vecné bremeno - spočívajúce v povinnosti povinného z vecného bremena strpieť na pozemkoch parc.č. 21415/3 a parc.č. 21415/5 uloženie a prevádzku stavebného objektu SO 03 - Prípojka NN a TS 05 Prípojka dieselagregátu k stavbe 'Stavebné úpravy objektu Klarinská 3-5 pre technologické a administratívne účely' a to v rozsahu vymedzenom geometrickým plánom úradne overeným okresným úradom pod č.2945/2014 v prospech vlastníka pozemku parc.č. 347 a stavby súpis.č. 263 na parc.č. 347, podľa V-18159/15 zo dňa 12.08.2015
- 1 Vecné bremeno - spočívajúce v práve uloženia a prevádzky elektrickej prípojky k stavbe 'Viacgeneračný rodinný dom Bratislava' cez pozemok registra C KN parc. č. 21581 v rozsahu geometrického plánu č. 1456/2014 v prospech vlastníka pozemkov registra C KN parc. č. 4216/3,4,5, 4217 a stavby s.č. 7837 na parc. č. 4216/3 podľa V-25503/15 zo dňa 13.10.2015,  
(GP 16/2015, ov.č. 908/2015, z p.č. 4216/1, 4217 vznikli p.č. 4216/3,4,5, 4217, stavba s.č. 103376 na p.č. 4216/1 sa zmenila na stavbu s.č. 7837 na p.č. 4216/3, Z-9610/2017)
- 1 Vecné bremeno - spočívajúce v práve vstupu osôb a vjazdu vozidiel z dôvodu prevádzky, údržby, opráv a rekonštrukcie elektrickej prípojky v celom rozsahu na pozemku registra C KN parc. č. 21581 v prospech vlastníka pozemkov registra C KN parc. č. 4216/3,4,5, 4217 a stavby s.č. 7837 na parc. č. 4216/3 podľa V-25503/15 zo dňa 13.10.2015,  
(GP 16/2015, ov.č. 908/2015, z p.č. 4216/1, 4217 vznikli p.č. 4216/3,4,5, 4217, stavba s.č. 103376 na p.č. 4216/1 sa zmenila na stavbu s.č. 7837 na p.č. 4216/3, Z-9610/2017)
- 1 Zákonné vecné bremeno - právo mať umiestnené a prevádzkovať plynárenské zariadenie - regulačnú stanicu plynu (Most SNP) súp. č. 6759 na pozemku parc. č. 535/18 v prospech: SPP - distribúcia, a.s., ČO: 35910739, Z-7326/15
- 1 Vecné bremeno - právo zriadenia, uloženia, užívania, prevádzkovania, údržby, opravy, úpravy, rekonštrukcie, modernizácie i odstránenia elektroenergetického zariadenia, právo vstupu, prechodu peši, prejazdu dopravnými prostriedkami, strojmi a mechanizmami za účelom výkonu povolenej činnosti na pozemky registra C KN parc.č. 1050/19, 21462/21 a to v rozsahu uvedenom v geometrickom pláne č. 795/2015, úradne overenom dňa 06.05.2015 v prospech Západoslovenská distribučná, a.s., ČO: 36 361 518 podľa V-31290/15 zo dňa 21.12.2015
- 1 Vecné bremeno v prospech oprávneného Orange Slovensko, a.s., ČO: 35697270 v zmysle ustanovenia § 66 ods.1 písm. a) zákona č.351/2011 Z.z. o elektronických komunikáciách, t.j. oprávnenie zriaďovať a prevádzkovať verejnú sieť a stavať ich vedenia na pozemku registra CKN parc.č.21863/2, 21293/16, 21293/18, podľa Z-717/16
- 1 Vecné bremeno - v prospech Slovak Telekom, a.s. ( ČO 35763469), oprávnenie zriaďovať a prevádzkovať verejné telekomunikačné siete a stavať ich vedenia na cudzej nehnuteľnosti na pozemkoch registra C KN parc. č. 22344/7, 2044/14, 2041/2, 2042/3 a to v rozsahu ustanovenia § 66 ods. 1 písm. a) zákona 351/2011 Z. z. o elektronických komunikáciách, Z-22790/15.
- 1 Vecné bremeno - v prospech Orange Slovensko, a.s. ( ČO 35697270), oprávnenie zriaďovať a prevádzkovať verejné telekomunikačné siete a stavať ich vedenia na cudzej nehnuteľnosti na pozemku registra C KN parc. č. 21760/1 a to v rozsahu ustanovenia § 66 ods. 1 písm. a) zákona 351/2011 Z. z. o elektronických komunikáciách, Z-2817/16.
- 1 Vecné bremeno - právo uloženia a prevádzky prípojky vodovodu a plynu na pozemku registra C KN parc. č. 1064/1 v rozsahu vymedzenom geometrickým plánom č. 80/2015 (ov. č. 1206/2015) v prospech vlastníka pozemku registra C KN parc. č. 1076/5, podľa V-31675/15 z 29.02.2016
- 1 Vecné bremeno k pozemkom parc.č. 956/22, 956/25, 1000/6, 1022/6, 21462/20 a 21466/4, spočívajúce v práve:  
- uloženia stavebných objektov SO P1 prekládka vodovodu 2xDN 800 a SO P4 prekládka DN 400 pri vežiakoch,  
- užívania, prevádzkovania, opravy a odstránenia prekládky inžinierskych sietí,  
- vstupu osôb a vjazdu vozidiel z dôvodu údržby, opráv a rekonštrukcie prekládky inžinierskych sietí vrátane pásma ochrany vodovodného a kanalizačného potrubia a obmedzení určených v § 19 ods. 5 zákona č. 442/2002 Z.z. o verejných vodovodoch a verejných kanalizáciách,  
k stavbe 'polyfunkčné centrum Zuckermandel, celok Žižkova, Bratislava' v rozsahu vyznačenom v geometrickom pláne č.602/2015 zo dňa 11.06.2015 úradne overenom dňa 18.06.2015 pod č.1244/2015, v prospech Bratislavská vodárenská spoločnosť, a.s., ČO:35850370, podľa V-4470/16
- 1 Vecné bremeno spočívajúce v práve zriaďovať a prevádzkovať verejné siete a stavať ich vedenia na pozemkoch reg. C-KN parc.č. 2823/4, 2823/14 v rozsahu ustanovenia § 66 ods.1 písm.a) zákona o elektronických komunikáciách v prospech Orange Slovensko, a.s., ČO: 35697270, podľa Z-2007/16.
- 1 Vecné bremeno v rozsahu ustanovenia § 66 ods. 1 písm. a) zákona o elektronických komunikáciách, t.j. oprávnenia zriaďovať a prevádzkovať verejné siete a stavať ich vedenia na cudzej nehnuteľnosti, v prospech oprávneného Orange Slovensko a.s., ČO 35697270 na pozemky reg. CKN p.č. 2271/1, 2275/6, podľa Z-2013/16.
- 1 Vecné bremeno spočívajúce v práve zriaďovať a prevádzkovať verejné siete (§ 2 ods. 1 a 2 zákona o elektronických komunikáciách) a stavať ich vedenia (§ 2 ods. 13 zákona o elektronických komunikáciách) na pozemku registra C KN parcelné číslo 21767 v prospech oprávneného: Orange Slovensko, a.s., ( ČO: 35 697 270), a to v rozsahu ustanovenia § 66 ods. 1 písm. a) zákona o elektronických komunikáciách zo dňa 15.02.2016, Z-3134/16
- 1 Vecné bremeno v zmysle § 66 ods.2 zákona č.351/2011 Z.z. zákona o elektronických komunikáciách, v platnom znení, v prospech oprávneného SWAN, a.s., ČO 47258314 spočívajúce v zriaďovaní a prevádzkovaní verejnej elektronickej komunikačnej siete a stavaní ich vedenia na pozemkoch registra C KN parc. č. 21764, 21768/5, 8684/1 podľa geometrického plánu č.116/2016, č.over. 544/2016, Z-6405/16

- 1 Vecné bremeno - právo zriadenia a uloženia stavebných objektov SO 03- Vodovodná prípojka, SO 04 Prípojka splaškovej kanalizácie, SO 05-Prípojka NTL plynu a SO 06-Prípojka NN, v práve užívania, prevádzkovania, opravy a odstránenia prípojok inžinierskych sietí k stavbe Ateliér s garážou a Rodinný dom na pozemku reg. CKN p.č. 3878/1, 21623/2 v rozsahu vyznačenom v geometrickom pláne č. 31/2015, v práve vstupu osôb a vjazdu vozidiel z dôvodu údržby, opráv a rekonštrukcie prípojok inžinierskych sietí na pozemky reg. CKN p.č. 3878/1, 21623/2 v prospech vlastníka pozemku reg. CKN p.č. 3837/3, podľa V-9240/16 zo dňa 5.5.2016
- 1 Vecné bremeno - právo zriaďovať a prevádzkovať verejné siete a stavať ich vedenia na pozemku registra 'C' KN parcela číslo 21765, v prospech Orange Slovensko, a.s. ( ČO: 35 697 270) v rozsahu ustanovenia § 66 ods. 1. písm. a) a ods. 2. zákona NR SR č.610/2003 Z. z. o elektronických komunikáciách, Z-6805/16
- 1 Vecné bremeno - v prospech Slovak Telekom, a.s. ( ČO 35763469), oprávnenie zriaďovať a prevádzkovať verejné telekomunikačné siete a stavať ich vedenia na dotknutej nehnuteľnosti na pozemkoch registra C KN parc. č. 21760/1, 21863/2 a to v rozsahu ustanovenia § 66 ods. 1 písm.a) zákona č. 351/2011 Z. z. o elektronických komunikáciách, Z-5855/16.
- 1 Vecné bremeno v zmysle § 66 ods. 2 zákona č. 351/2011 Z.z. o elektronických komunikáciách v platnom znení v prospech spoločnosti SWAN, a.s., ČO: 47258314, spočívajúce v zriaďovaní a prevádzkovaní verejnej elektronickej komunikačnej siete a stavaní ich vedenia na pozemku evidovanom v registri C KN parc.č. 21736/1, v rozsahu uvedenom v GP č. 123-1/2016, úrad. overenom dňa 22.03.2016 pod č. 545/2016, Z-5964/16
- 1 Vecné bremeno v rozsahu ustanovenia § 66 ods. 1 písm. a) zákona o elektronických komunikáciách spočívajúce v oprávnení zriaďovať a prevádzkovať verejné siete a stavať ich vedenia na cudzej nehnuteľnosti v prospech Orange Slovensko, a.s. ČO: 35697270 na pozemkoch registra 'C' 21502/1, 21502/2, 21502/3, 21480/1, 21485, 21483, 21526/3, Z-7785/16.
- 1 Vecné bremeno v prospech spoločnosti Slovak Telekom, a.s., ČO 35763469, v zmysle ustanovenia § 66 ods.2zákona č.351/2011 Z.z. o elektronických komunikáciách, t.j.oprávnenia zriaďovať a prevádzkovať verejné siete a stavať ich vedenia na cudzej nehnuteľnosti, s výkonom práva vecného bremena sú spojené oprávneniavstupovať v súvislosti so zriaďovaním,prevádzkovaním,opravami a údržbou vedení na nehnuteľnosť na pozemku C KN parc.č.21766/1 a 21768/5 a vykonávať nevyhnutné úpravy pôdy a jej porastu, najmä odstraňovať a okliesňovať stromy a iné porasty ohrozujúce bezpečnosť a spoľahlivosť vedenia, ak to po predchádzajúcej výzve neurobil vlastník alebo užívateľ pozemku. Z-8799/16
- 1 Vecné bremeno - v prospech oprávneného SWAN, a.s., ČO 47258314 spočívajúce v zriaďovaní a prevádzkovaní verejnej elektronickej komunikačnej siete a stavaní ich vedenia vo vyznačenom rozsahu GP č.193/2016 (over.č. 1034/16) zo dňa 23.5.2016 v súlade s ust. § 66 ods.2) zákona č. 351/2011 Z.z. o elektronických komunikáciách na pozemoch registra C KN parc.č.3284/12, 3284/13, 21546/1 podľa žiadosti o zápis vecného bremena, Z-11418/16.
- 1 Vecné bremeno - v prospech Orange Slovensko, a.s. ( ČO 35697270), oprávnenie zriaďovať a prevádzkovať verejné telekomunikačné siete a stavať ich vedenia na cudzej nehnuteľnosti na pozemkoch registra C KN parc. č. 21718, 21719, 21552/8 a to v rozsahu ustanovenia § 66 ods. 1 písm. a) zákona 351/2011 Z. z. o elektronických komunikáciách, Z-9918/16.
- 1 Vecné bremeno - v prospech Orange Slovensko, a.s. ( ČO 35697270), oprávnenie zriaďovať a prevádzkovať verejné siete a stavať ich vedenia na cudzej nehnuteľnosti na pozemkoch registra C KN parc. č. 21502/3, 21502/2, 21502/1, 21480/1, 21485, 21483, 21526/3 a to v rozsahu ustanovenia § 66 ods. 1 písm. a) zákona 351/2011 Z. z. o elektronických komunikáciách, Z-9903/16.
- 1 Vecné bremeno v zmysle § 66 ods.2 zákona č.351/2011 Z.z. zákona o elektronických komunikáciách, v platnom znení, v prospech oprávneného SWAN, a.s., ČO 47258314 spočívajúce v zriaďovaní a prevádzkovaní verejnej elektronickej komunikačnej siete a stavaní ich vedenia na pozemkoch registra C KN parc. č. 8684/1, 8684/3 podľa geometrického plánu č.262/16, č.over. 1520/16, Z-16681/16
- 1 Vecné bremeno spočívajúce v povinnosti povinného z vecného bremena ako vlastníka zaťažených pozemkov p.č. 4433/67 a p.č. 4433/206 strpieť:
  - a) zriadenie a uloženie inžinierskych sietí,
  - b) užívanie, prevádzkovanie, údržbu, opravy, úpravy a odstránenie inžinierskych sietí k stavbe 'Bytové domy, Drotárska cesta, Bratislava-Machnáč, stavebný objekt SO 19 Miestne siete NN - 2.etapa', a to v rozsahu vymedzenom GP č. 37/2016, úrad. overenom dňa 22.04.2016 pod č. 780/16,
  - c) vstup osôb a vjazd vozidiel z dôvodu údržby, opráv a rekonštrukcie inžinierskych sietí budúcim oprávneným z vecného bremena a ním povereným osobám v rozsahu a spôsobom nevyhnutným na výkon povolenej činnosti, vrátane činností uvedených v písm. a) a b) v rozsahu vymedzenom GP č. 37/2016, úrad. overenom dňa 22.04.2016 pod č. 780/16 v prospech: Západoslovenská distribučná, a.s., ČO: 36361518, podľa V-23358/16 zo dňa 30.08.2016
- 1 Vecné bremeno in personam spočívajúce v povinnosti strpieť na pozemku parc.č.2401/23 :
  - a) zriadenie a uloženie stavebného objektu SO 05 NN prípojka
  - b) užívanie, prevádzkovanie, opravy a odstránenie NN prípojky v rozsahu vymedzenom GP č. 1026/2013 overený pod č. 557/2013
  - c) vstup oprávnených osôb a vjazd vozidiel z dôvodu údržby, opráv, rekonštrukcie NN prípojky v rozsahu a spôsobom nevyhnutným na výkon povolenej činnosti, vrátane činností uvedených v bode a) a b) v prospech Západoslovenská distribučná, a.s. ( ČO 36361518), podľa V-21151/16 zo dňa 6.9.2016
- 1 Vecné bremeno v zmysle § 66 ods. 1 písm. a) a ods. 2 zákona č. 351/2011 Z.z. o elektronických komunikáciách, v platnom znení, v prospech spoločnosti Primanet, spol. s r.o. ( ČO 35936142), spočívajúce v práve zriaďovať a prevádzkovať verejné siete a stavať ich vedenia na pozemkoch registra C KN parc. č. 21725/1, 21737/1, Z-12712/16
- 1 Vecné bremeno v zmysle § 66 ods. 1 písm. a) a ods. 2 zákona č. 351/2011 Z.z. o elektronických komunikáciách, v platnom znení, v prospech spoločnosti Primanet, spol. s r.o. ( ČO 35936142), spočívajúce v práve zriaďovať a prevádzkovať verejné siete a stavať ich vedenia na pozemku registra C KN parc. č. 21745, Z-15407/16
- 1 Vecné bremeno v zmysle § 66 ods.1 písm. a) a ods.2 zákona č.351/2011 Z.z. o elektronických komunikáciách v platnom znení v prospech spoločnosti Primanet, spol. s r.o., ČO: 35936142, spočívajúce v práve zriaďovať a prevádzkovať verejné siete a stavať ich vedenia na pozemku registra C KN parc.č. 21723, Z-15403/16
- 1 Vecné bremeno v zmysle § 66 ods.1 písm. a) a ods.2 zákona č.351/2011 Z.z. o elektronických komunikáciách v platnom znení v prospech spoločnosti Primanet, spol. s r.o., ČO: 35936142, spočívajúce v práve zriaďovať a prevádzkovať verejné siete a stavať ich vedenia na pozemku registra C KN parc.č. 21748/2, Z-15404/16



- 1 Vecné bremeno - v zmysle § 66 ods. 1 písm. a) a ods. 2 zákona č.351/2011 Z.z. o elektronických komunikáciach, v platnom znení, v prospech oprávneného Primanet, spol. s r.o., ( ČO 35 936 142) spočívajúce v práve zriaďovať a prevádzkovať verejné siete a stavať ich vedenia na pozemku registra C KN parc.č.21725/1, Z-15399/16.
- 1 Vecné bremeno spočívajúce v povinnosti strpieť na pozemku parc.č.21701 v rozsahu GP 66/2016 overeným 31.5.2016 pod č. 1097/2016 :
  - a) zriadenie a uloženie stavebných objektov SO 04 Prípojka vodovodu a kanalizácie, SO 05 Prípojka NN a SO 06 Prípojka plynu, ktoré sú súčasťou stavby 'Novostavba bytového domu Palárikova 25'
  - b) užívanie, prevádzkovanie, opravy a odstránenie inžinierskych sietí
  - c) vstup osôb a vjazd vozidiel z dôvodu údržby, opráv a rekonštrukcie inžinierskych sietí budúcim oprávneným z vecného bremena a ním povereným osobám v rozsahu pozemkov a spôsobom nevyhnutným na výkon povolenej činnosti v prospech vlastníka pozemku p.č. 7292/3, podľa V-32502/16 zo dňa 4.1.2017
- 1 Vecné bremeno - oprávnenie zriaďovať a prevádzkovať verejné siete a stavať ich vedenia na cudzej nehnuteľnosti v prospech Orange Slovensko, a.s., ČO: 35697270 a to na pozemky registra C KN parc. č. 21630/12, 21614, 21617, 21618, podľa § 66 ods.1 písm.a) zákona č. 351/2011 Z.z. o elektronických komunikáciach, Z-13076/16
- 1 Vecné bremeno - oprávnenie zriaďovať a prevádzkovať verejné siete a stavať ich vedenia na cudzej nehnuteľnosti v prospech Orange Slovensko, a.s., ČO: 35697270 a to na pozemky registra C KN parc. č. 1151/1, 21484, podľa § 66 ods.1 písm.a) zákona č. 351/2011 Z.z. o elektronických komunikáciach, Z-21692/16
- 1 Vecné bremeno v rozsahu ustanovenom v § 66 ods.1 písm. a) a ods. 2 zákona č. 351/2011 Z.z. o elektronických komunikáciach v platnom znení, v prospech spoločnosti Slovanet, a.s., Záhradnícka 151, Bratislava, ČO 35954612 spočívajúce v práve zriaďovať a prevádzkovať verejné siete a stavať ich vedenia na pozemkoch registra C KN parc.č. 21290/4, 21293/18, 21293/16, 21863/2, 21760/1, Z-18649/16.
- 1 Vecné bremeno - v zmysle § 66 ods. 1 písm. a) a ods. 2 zákona č.351/2011 Z.z. o elektronických komunikáciach, v platnom znení, v prospech spoločnosti VNET a.s. ( ČO 35 845 007 spočívajúce v práve zriaďovať a prevádzkovať verejné siete a stavať ich vedenia na pozemku parc.č.21863/2 a 21760/1 v rozsahu vyznačenom v GP 362/2016 overeným dňa 10.10.2016 pod č. 2134/2016, Z-22860/16
- 1 Vecné bremeno in rem, spočívajúce v práve uloženia a údržby plynovej prípojky, v práve vstupu prechodu a prejazdu peši a motorovými vozidlami cez pozemok p.č. 21765 v rozsahu geometrického plánu č.76/2016 úradne overený dňa 14.7.2016 pod č. 1481/16 v prospech každodobého vlastníka pozemku p.č. 8709 a stavby súp.č. 2356 na p.č. 8709, podľa V-36697/2016 zo dňa 24.1.2017
- 1 Vecné bremeno na parc. CKN č. 31736/1 spočívajúce v povinnosti povinného z vecného bremena ako vlastníka pozemku CKN č. 31736/1 strpieť zriadenie a uloženie prípojky horúcovodu užívanie, prevádzkovanie, údržbu, opravy, úpravy a odstránenie prípojky horúcovodu k stavbe Administratívno -obytný súbor Mýtna , Radlinského ,Bratislava a to v rozsahu gpl. č 310/2016( over. č. 2286/2016) a účelom vstup osôb a vjazd vozidiel na aprc. CKN č. 21736/1 v celom rozsahu v prospech Bratislavská teplárenská, a.s ( ČO: 35823542) zriadené na základe V-1361/2017 zo dňa 14.2.2017
- 1 Vecné bremeno in rem spočívajúce v povinnosti povinného strpieť zriadenie a uloženie plynovej prípojky (ďalej len prípojka), užívanie, prevádzkovanie, údržbu, opravy a odstránenie prípojky cez zaťaženu nehnuteľnosť- pozemok p.č. 21625 a to v rozsahu vymedzenom geometrickým plánom č.1610/2016 úradne overeným dňa 20.6.2016 pod č.1254/2016 a ďalej v povinnosti povinného z vecného bremena strpieť vstup osôb a vjazd vozidiel z dôvodu údržby, opráv a rekonštrukcie prípojky spôsobom nevyhnutným na výkon povolenej činnosti cez celú zaťaženu nehnuteľnosť p.č. 21625 v prospech súčasného a každého ďalšieho vlastníka pozemku p.č. 3746, podľa V-2761/2017 zo dňa 24.2.2017
- 1 Vecné bremeno v zmysle § 66 ods. 1 písm. a) a ods. 2 zákona č.351/2011 Z.z. o elektronických komunikáciach, v platnom znení, v prospech spoločnosti Primanet, spol. s r.o., ČO: 35936142, spočívajúce v práve zriaďovať a prevádzkovať verejné siete a stavať ich vedenia na pozemkoch registra C KN p.č.21787, 21786/2, 21761/1, 21761/2, Z-27312/2016
- 1 Vecné bremeno v zmysle § 66 ods. 1 písm. a) a ods. 2 zákona č. 351/2011 Z.z. o elektronických komunikáciach v platnom znení, v prospech spoločnosti Primanet, spol. s r.o., ČO: 35936142, spočívajúce v zriaďovaní a prevádzkovaní verejnej siete a stavaní ich vedenia na dotknutom pozemku parc.č. 21443, 21444, Z-27318/16
- 1 Vecné bremeno podľa § 66 ods.1 písm. a) a ods. 2 zákona č.351/2011 Z.z.o elektronických komunikáciach, v platnom znení, v prospech spoločnosti Primanet, spol. s r.o., ČO: 35936142, spočívajúce v práve zriaďovať a prevádzkovať verejné siete a stavať ich vedenia na pozemkoch registra C KN parc.č. 21760/1, 21777, 21774, 21769, 21863/2, Z- 27333/2016
- 1 Vecné bremeno podľa § 66 ods.1 písm. a) a ods. 2 zákona č.351/2011 Z.z.o elektronických komunikáciach, v platnom znení, v prospech spoločnosti Primanet, spol. s r.o., ČO: 35936142, spočívajúce v práve zriaďovať a prevádzkovať verejné siete a stavať ich vedenia na pozemkoch registra C KN parc.č. 21388/2, 21339/3, 21387/1,2, Z- 27336/16, (GP 76/05, over.č. -216/2005, z p.č. 21387 vznikli p.č. 21387/1,2, R-6130/2016)
- 1 Záonné vecné bremeno v zmysle § 66 ods. 1 písm.a) a ods. 2 zákona č. 351/2011 Z.z. o elektronických komunikáciach, v platnom znení, v prospech Primanet, spol. s r.o., ČO 35936142, spočívajúce v práve zriaďovať a prevádzkovať verejné siete a stavať ich vedenia na pozemku registra C KN parc.č. 21335/1, Z-25247/2016
- 1 Vecné bremeno in personam spočívajúce v povinnosti strpieť na pozemkoch CKN parc.č. 21443, 21444 zriadenie a uloženie stavebného objektu SO 09 'prípojka NN', užívanie, prevádzkovanie, opravy a odstránenie prípojky NN v rozsahu vymedzenom GP č. 244/2016 overovacie č. 1782/2016, za tým účelom a z dôvodu držby, opráv, rekonštrukcie prípojky NN v rozsahu a spôsobom nevyhnutným na výkon povolenej činnosti vstup oprávnených osôb a vjazd vozidiel na pozemky CKN parc.č 21443, 21444 v prospech Západoslovenská distribučná, a.s., ČO: 36361518 podľa V-9427/17 zo dňa 09.05.2017
- 1 'Vecné bremeno v zmysle § 66 ods. 1 písm. a) a ods. 2 zákona č. 351/2011 Z. z. o elektronických komunikáciach, v platnom znení, v prospech spoločnosti Primanet, spol. s r.o., ČO: 35 936 142, spočívajúce v práve zriaďovať a prevádzkovať verejné siete a stavať ich vedenia na pozemku registra C KN parcelné číslo 21778', Z-4579/2017

- 1 Vecné bremeno v zmysle § 66 ods. 1 písm. a) a ods. 2 zákona č. 351/2011 Z.z. o elektronických komunikáciách, v platnom znení, v prospech spoločnosti Primanet, spol. s r.o. ( ČO 35936142), spočívajúce v práve zriaďovať a prevádzkovať verejné siete a stavať ich vedenia na pozemku registra C KN parc. č. 21912/1, Z-27328/2016
- 1 Vecné bremeno v zmysle § 66 ods.1 a 2 zákona č. 351/2011 Z. z.zákona o elektronických komunikáciách v platnom znení v prospech spoločnosti Orange Slovensko, a.s., ČO: 35697270 spočívajúce v zriaďovaní a prevádzkovaní verejnej siete a stavaní ich vedenia na pozemku registra C KN parc. č.21863/1, Z-1966/2017
- 1 Vecné bremeno - v zmysle § 66 ods. 2 zákona č. 351/2011 Z.z. o elektronických komunikáciách v platnom znení v prospech spoločnosti SWAN, a.s. ( ČO 47258314) spočívajúce v zriaďovaní a prevádzkovaní verejnej elektronickej komunikačnej siete a stavaní ich vedenia na pozemkoch registra C KN parc. č. 21754/4 v rozsahu vyznačenom v geometrickom pláne č. 189/2016, úradne overeným pod č. 1033/2016, Z-5223/2017
- 1 Vecné bremeno in rem spočívajúce v zriadení a uložení stavebného objektu O 02 Prípojky plynu k stavbe 'Bratislava - Nemocnica sv. Michala, a.s. - Cintorínska ul.' (kanalizačná prípojka) na parcele C KN p.č. 8663/18 a to v rozsahu vymedzenom GP č.6-23-1/2016 (over.č.1888/16) a vstupu osôb, vjazdu vozidiel z dôvodu údržby, opráv a rekonštrukcie kanalizačnej prípojky v celom rozsahu pozemku C KN p.č. 8663/18 v prospech vlastníka C KN p.č. 8663/28 a stavby s.č. 7770 na p.č. 8663/28 podľa V-10464/17 zo dňa 18.5.2017.
- 1 Vecné bremeno in rem spočívajúce v zriadení a uložení stavebného objektu O 04 Prípojky plynu k stavbe 'Bratislava - Nemocnica sv. Michala, a.s. - Cintorínska ul.' (plynová prípojka) na parcele C KN p.č.8663/18 a to v rozsahu vymedzenom GP č.6-23-2/2016 (over.č.1886/16) a vstupu osôb, vjazdu vozidiel z dôvodu údržby, opráv a rekonštrukcie plynovej prípojky v celom rozsahu pozemku C KN p.č. 8663/18 v prospech vlastníka C KN p.č. 8663/28 a stavby s.č.7770 na p.č.8663/28 podľa V-10466/17 zo dňa 18.5.2017.
- 1 Vecné bremeno in personam spočívajúce v zriadení a uložení stavebného objektu PS 12 (H12) Technológie trafostanice (preložky elektro vedení), užívaní, prevádzkovaní, opráv a odstránení preložiek elektro vedení k stavbe 'Bratislava - Nemocnica sv. Michala, a.s. - Cintorínska ul.' na pozemku C KN p.č.8663/8, 8663/18 a to v rozsahu vymedzenom GP č.199-3/2015 (over.č.2129/15) a GP č.199-4/2015 (over.č.2128/15) a vstupu osôb, vjazdu vozidiel z dôvodu údržby, opráv a rekonštrukcie preložiek elektro vedení oprávneným z vecného bremena a ním povereným osobám v rozsahu pozemkov C KN p.č. 8663/8, 8663/18 v prospech Západoslovenská distribučná, a.s., ČO 36361518 podľa V-10468/17 zo dňa 18.5.2017.
- 1 Vecné bremeno v zmysle § 66 ods. 1 písm. a) a ods. 2 zákona č. 351/2011 Z.z. o elektronických komunikáciách, v platnom znení, v prospech spoločnosti Primanet, spol. s r.o. ( ČO 35936142), spočívajúce v práve zriaďovať a prevádzkovať verejné siete a stavať ich vedenia na pozemku registra C KN parc. č. 21724/2, Z-27337/2016
- 1 Právo z vecného bremena in rem spočívajúce v povinnosti strpieť právo vstupu, prechodu pešo a vjazd, prejazd motorovými a nemotorovými vozidlami cez pozemky p.č.1044/2, 1044/31, 1044/34, 1044/39,1044/42 a to v celom rozsahu v prospech vlastníka pozemkov p.č. 21462/7, 21462/20, podľa V-15049/2017 zo dňa 1.6.2017
- 1 Vecné bremeno v zmysle § 66 ods. 1 písm. a) a ods. 2 zákona č. 351/2011 Z.z. o elektronických komunikáciách, v platnom znení, v prospech spoločnosti Orange Slovensko,a.s., ČO: 35697270, spočívajúce v práve zriaďovať a prevádzkovať verejné siete a stavať ich vedenia na cudzej nehnuteľnosti podľa § 2 ods. 13 na pozemku registra CKN parc.č. 21777, Z-7041/17
- 1 Vecné bremeno v zmysle § 66 ods. 1 a ods. 2 zákona č. 351/2011 Z.z. o elektronických komunikáciách v prospech spoločnosti Slovak Telekom, a.s., ČO: 35763469- - spočívajúce v práve zriaďovať a prevádzkovať verejné siete a stavať ich vedenia na pozemku registra C KN parc.č. 21774 - právo vstupovať v súvislosti so zriaďovaním, prevádzkovaním, opravami a údržbou vedení na nehnuteľnosť pozemok registra C KN parc. č. 21774 a vykonávať nevyhnutné úpravy pôdy a jej porastu, najmä odstraňovať a okliesňovať stromy a iné porasty ohrozujúce bezpečnosť a spoľahlivosť vedenia, ak to po predchádzajúcej výzve neurobil vlastník, alebo užívateľ pozemku, Z-5622/17
- 1 Vecné bremeno in personam spočívajúce v povinnosti strpieť na pozemku parc.č.21546/1:
  - a) zriadenie a uloženie prípojky plynu
  - b) užívanie, prevádzkovanie, opravy, rekonštrukcie a odstránenie prípojky
  - c) vstup osôb a vjazd vozidiel z dôvodu užívaní, prevádzky, údržby, opráv a rekonštrukcie prípojky všetko v rozsahu vymedzenom GP č. 117/2016 overeným dňa 20.12.2016 pod č. 2790/16 v prospech VACHEL SK, s.r.o. ( ČO 36355348), podľa V-16501/2017 zo dňa 7.7.2017
- 1 Vecné bremeno - spočívajúceho v povinnosti vlastníka zaťaženého pozemku registra C KN parc. č. 21546/1, strpieť v rozsahu vyznačenom v geometrickom pláne úradne overenom okresným úradom pod č. 2816/16 na zaťaženom pozemku:
  - a) zriadenie a uloženie kanalizačnej a vodovodnej prípojky (ďalej len 'inžinierske siete'),
  - b) užívanie, prevádzkovanie, opravy, rekonštrukcie a odstránenie inžinierskych sietí,
  - c) vstup osôb a vjazd vozidiel z dôvodu užívaní, prevádzky, údržby, opráv a rekonštrukcie inžinierskych sietí, v prospech VACHEL SK, s.r.o. ( ČO 36355348), podľa V-16506/2017 zo dňa 10.07.2017.
- 1 Vecné bremeno v zmysle § 66 ods. 1 písm. a) a ods. 2 zákona č. 351/2011 Z.z. o elektronických komunikáciách, v platnom znení, v prospech spoločnosti SWAN, a.s., ČO: 47258314, spočívajúce v zriadení a prevádzkovaní verejnej elektronickej telekomunikačnej siete a stavaní ich vedenia na pozemku registra C KN parc.č. 10374/1, Z-13434/2017
- 1 Vecné bremeno in personam spočívajúce v práve zriadenia a uloženia elektroenergetických zariadení, vrátane užívania, prevádzkovania, údržby, opravy, úpravy, rekonštrukcie, modernizácie a akejkoľvek inej stavebnej úpravy elektroenergetickej stavby a jej odstránenie na pozemok p.č. 21293/3 v rozsahu GP č. over. 2555/16 v prospech Západoslovenská distribučná, a.s., ČO 36361518, podľa V-23498/2017 zo dňa 12.10.2017
- 1 Vecné bremeno in personam spočívajúce v práve vstupu, prechodu a prejazdu peši, motorovými a nemotorovými dopravnými prostriedkami, strojmi a mechanizmi za účelom výkonu povolenej činnosti a zriadenia a uloženia elektroenergetických zariadení, vrátane užívania, prevádzkovania, údržby, opravy, úpravy, rekonštrukcie, modernizácie a akejkoľvek inej stavebnej úpravy elektroenergetickej stavby a jej odstránenie na pozemku p.č. 21293/3 v prospech Západoslovenská distribučná, a.s., ČO 36361518, podľa V-23498/2017 zo dňa 12.10.2017
- 1 Vecné bremeno v zmysle § 66 ods.1 písm. a) a ods. 2 zákona č. 351/2011 Z.z. o elektronických komunikáciách v znení neskorších predpisov v prospech spoločnosti Slovak Telekom, a.s. ( ČO 35763469), spočívajúce v práve zriaďovať a prevádzkovať verejné siete a stavať ich vedenia na pozemku registra C KN parc.č. 21586/7, Z-15466/2017

- 1 Vecné bremeno - v zmysle § 66 ods. 1 písm. a) a ods. 2 zákona č.351/2011 Z.z. o elektronických komunikáciach, v platnom znení, v prospech oprávneného VNET a.s., ( ČO 35 845007) spočívajúce v práve zriaďovať a prevádzkovať verejné siete a stavať ich vedenia na pozemkoch registra C KN parc.č.21725/1, 21721, 21720, 21718, 21719, 21628, 21565, 21566, 21581, 21610, 21614, 21630/12, Z-19292/17
- 1 Vecné bremeno - spočívajúce:
  - a) v práve zriadenia a uloženia stavebného objektu SO 405 Prípojka horúcovodu,
  - b) v práve užívania, prevádzkovania, opravy a odstránenia horúcovodnej prípojky k stavbe Polufunkčný súbor NEW STE N v rozsahu vyznačenom v GP č.27/2017, úradne overený dňa 01.08.2017, pod č. 1694/2017,
  - c) v práve vstupu osôb a vjazd vozidiel z dôvodu prevádzky, údržby, opráv a rekonštrukcie horúcovodnej prípojky v rozsahu a spôsobom nevyhnutným na výkon povolenej činnosti v rozsahu vyznačenom v GP, na pozemok reg. C KN parc.č. 10374/2, v prospech Bratislavská teplárenská, a.s., ČO: 35823542, podľa V-31752/17 zo dňa 15.12.2017
- 1 Vecné bremeno in personam spočívajúce v práve zriadenia a uloženia elektroenergetického zariadenia - stavebného objektu, vrátane užívania, prevádzkovania, údržby, opravy, úpravy, rekonštrukcie, modernizácie a akýchkoľvek iných stavebných úprav stavebného objektu a jeho odstránenia na pozemku p.č. 956/25 v rozsahu GP č.2214/2016, overeného dňa 20.10.2016, v prospech Západoslovenská distribučná, a.s., ČO 36361518, podľa V-35028/2017 zo dňa 18.01.2018
- 1 Vecné bremeno in personam spočívajúce v práve vstupu, prechodu a prejazdu peši, motorovými a nemotorovými dopravnými prostriedkami, strojmi a mechanizmami za účelom výkonu povolenej činnosti a za účelom zriadenia a uloženia elektroenergetického zariadenia - stavebného objektu. vrátane užívania, prevádzkovania, údržby, opravy, úpravy, rekonštrukcie. modernizácie a kýchkoľvek iných stavebných úprav stavebného objektu a jeho odstránenia na pozemku p.č. 956/25 v rozsahu GP č.2214/2016, overeného dňa 20.10.2016, v prospech Západoslovenská distribučná, a.s., ČO 36361518, podľa V-35028/2017 zo dňa 18.01.2018
- 1 Vecné bremeno - povinnosť strpieť na zaťaženom pozemku parc.č.1769/5
  - a) zriadenie a uloženie plynovej prípojky a vdvodnej prípojky (prípojky inžinierskych sietí),
  - b) užívanie, prevádzkovanie, opravy a odstránenie inžinierskych sietí k oprávnenej nehnuteľnosti - stavbe, a to v rozsahu vymedzenom geometrickým plánom, úradne overenom pod č.1646/17,
  - c) vstup osôb a vjazd vozidiel z dôvodu prevádzky, údržby, opráv a rekonštrukcie prípojok inžinierskych sietí na zaťažený pozemok v rozsahu vymedzenom geometrickým plánom, úradne overenom pod č.1646/17, v prospech každodobého vlastníka stavby-rodinný dom súp.č.1706 na parc.č.1769/7 a pozemku parc.č.1769/7, podľa V-2463/2018 zo dňa 26.02.2018
- 1 Vecné bremeno in rem strpieť vstup a výstup cez pozemok registra C KN parc. č. 21761/3 v rozsahu GP overov.č. 169/2017 v prospech každodobého vlastníka pozemku registra C KN parc.č. 9071 a stavby súpis.č. 102501 na parc.č. 9071, podľa V-4916/2018 zo dňa 19.03.2018
- 1 Vecné bremeno - povinnosť vlastníka pozemkov p.č.21745, 21748/2, 21752/3 strpieť:
  - a) zriadenie a uloženie stavebného objektu SO 04 Káblový distribučný rozvod elektrickej energie ('rozvod NN')
  - b) užívanie, prevádzkovanie, opravy a odstránenie rovodu NN v rozsahu GP č.2340/2017
  - c) vstup osôb a vjazd vozidiel z dôvodu prevádzky, údržby, opráv a rekonštrukcie rozvodu NN v rozsahu a spôsobom nevyhnutným na výkon povolenej činnosti, vrátane činností uvedených v písm. a) a b) v celosti v prospech Západoslovenská distribučná, a.s., ČO 36361518 podľa V-6182/2018 zo dňa 28.3.2018.
- 1 Vecné bremeno v zmysle § 66 ods.1 písm.a) zákona č. 351/2011 Z. z.zákona o elektronických komunikáciách v platnom znení v prospech spoločnosti Orange Slovensko, a.s., ČO: 35697270 spočívajúce v zriaďovaní a prevádzkovaní verejnej siete a stavaní ich vedenia na pozemkoch registra C KN parc. č.7670/2, 21720, 21725/6, 21715, 21734, 21733, 21909, 21907, 21906, 21740/1, 21740/2, Z-2136/2018.
- 1 Vecné bremeno - v zmysle § 66 ods. 1 písm. a) a ods. 2 zákona č.351/2011 Z.z. o elektronických komunikáciach, v platnom znení, v prospech spoločnosti Orange Slovensko, a.s. ( ČO 35697270) spočívajúce v práve zriaďovať a prevádzkovať verejné siete a stavať ich vedenia na pozemkoch CKN parc.č. 21748/2, 21745, 21746, 21747, 21754/4, 21764, 21768/5, 21766/1, 8684/1, 8684/3, 21845, 21846/3, 21846/1, 21335/1, 21339/3, 21760/2, 8647, 8614/2, 8614/4, 8667/2, 8667/1, 21769, 21775, 21787, 21383/1, 154/6, 154/5, 21778, 21781, 21784, 21786/1, Z-2139/2018

**Iné údaje:**

CAST PAR.1064/1 O VYMERE 19 M2,1064/3 O VYMERE 66 M2 A 1064/4 O VYMERE 6 M2 SU V PARC.21452/2 A 21452/3  
 CAST PARC.3284/10 O VYMERE 537 JE V PARC.3284/18  
 LV 5046  
 POZEMOKN.PARC.10239 DOM O VYMERE 207 A PARC.10241 SPOL.DVOR O VYMERE 432,PODLA ZAMENNEJ ZMLUVY V-6395/97 Z 5.3.1998  
 Právo stavby v zmysle ust.§23 ods.5 zák.č. 182/93 z.z. na parc.č.4641/54-4641/75.  
 Nájomná zmluva N-27/1998 zo dňa 19.5.1998 na parc.č.8274/3 v prospech nájomcu Slovenský plynárenský priemysel,š.p.,Odštepny závod Bratislava ČO 00584932 do 28.2.2008.  
 Nájomná zmluva N-7/1998 zo dňa 21.1.1998 na parc.č.2408/5,2408/9,2408/10,2408/11,2408/12,2408/13,2408/14,2408/15,2408/16,2408/17,2408/18,2408/19,2408/20,2408/21,2408/22 v prospech nájomcu Evanjelická cirkev augsburského vyznania na Slovensku ČO 179213 do 30.6.2005.  
 Nájomná zmluva N-3/2002 zo dňa 30.11.2001 na parc.č.4746/2,4746/55,4746/56,4746/57,4746/83,4746/197,4746/198,4746/199,4746/200,4746/201,4746/202 v prospech nájomcu TJ Slovan Patronka ČO 30805261 do 29.11.2011.  
 Nájomná zmluva N-88/97 zo dňa 22.3.1994 na parc.č.8934 v prospech nájomcu Slovenská národná strana ČO 677639 do 28.2.2014.  
 Právo z vecného bremena prechodu peši cez parc.č.4734/1,4734/11,4734/12 v prospech vlastníkov parc.č.4736/2, 4736/3, 4736/4, 4736/5, 4736/6, 4736/7, 4736/8, 4736/9 v rozsahu vyznačenom v GP 35/99,GP č.25/2001.  
 Nájomná zmluva N-10/99 zo dňa 27.7.1999 na parc.č.7721/1,7721/3,7721/7 v prospech nájomcu Kancelária

prezidenta Slovenskej republiky ČO 30845157 do 27.7.2029.

Na par.č.956/3-rozhodnutie o oprave zo dňa 23.12.2003.

Rozhod.o oprave zo dňa 7.1.2004.

GP 231-08-2002 zo dňa 8.8.2002.

GP100/2002 zo dňa 11.12.2002.

Predkupné právo na nebytový priestor o výmere 265,78m<sup>2</sup> nachádzajúci sa na prízemí, suteréne a poschodí stavby súp.č.271 na parc.č.326 v prospech NTER-REAL,s.r.o., Ventúrska 6 ČO:35737671, podľa V-2469/01 zo dňa 12.10.2004.

GP 22/2004 zo dňa 22.4.2004.

Žiadosť MAG-2004-15663-29784 zo dňa 14.5.2004.

Zmluva o nájme pozemku č.088810460300, N-3/04 zo dňa 24.11.2004 na pozemok parc.č.21293/29 zastavaná plocha o výmere 5744m<sup>2</sup> v prospech Ballymore EUROVEA, a.s., Mostová 2, ČO:35825600. Nájom sa dojednáva na dobu 5 rokov odo dňa platnosti zmluvy o nájme pozemku, dodatok č.1 k zmluve o nájme pozemku. Zmena nájmovej zmluvy zo dňa 26.5.2005, nájom sa dojednáva na dobu určitú, odo dňa kedy táto zmluva nadobudne platnosť a účinnosť do 23.11.2014.

Rozhodnutie č.X-32/05 zo dňa 11.7.2005.

GP 6/2005 zo dňa 12.4.2005.

Právo strpieť časovo neobmedzene a bezplatne existenciu, časti stavby súp.č.806 postavenej na parc.č.387,ktorá zasahuje do domu s.č.390 na parc.č.52, podľa V-3064/05 z 21.11.2005, vyznačené na LV 8251 Právo prechodu cez parc.č.53 a cez podbránie domu súp.č.484, na parc.č.54, vyznačené na LV 8252 podľa V-3064/05 z 21.11.2005

GP č. 72/2005 zo dňa 9.11.2005.

Zápis GP č.21/2006

GP č.98/2007, Z-6731/07

GP č.78/2006,Z-1171/07

GP47/2007, (6628E), Z-5626/07

GP č. 21/2007

GP č. 557/06

Zápis GP-245-267/2000

Zápis GP-245-267/2000

GP č.17/2008,R-1298/08

Pozemky parc.č. 2386/9, 17 sú zapísané na LV 8720, PVZ: 1463/09

Zmena kódu pozemku PÚ-09/1033-5/4545/Bru zo dňa 15.7.2009, R-1400/09

Žiadosť o zápis GP-11/2003b

Protokol o oprave chyby X-490/10

GP 37/2009 zo dňa 22.9.2009.

Rozhodnutie X-1196/2010 zo právoplatné 24.9.2010.

Rozhodnutie X-1197/2010, právoplatné dňa 24.9.2010.

Zápis GP č. 2269/10

Zápis GP č.01-10/2010 (overovacie číslo: 2753/10)

GP 4/2012 overený dňa 26.4.2012 pod č. 804/12

GP č.83/2011, úr.over.1736/2011

Vymazanie kódu druhu chránenej nehnuteľnosti na parc.č. 21902/1, 21902/2 podľa vyhlášky Obv.úradu živ.prostredia BA č. 7/2013 z 18.9.2013, R-4903/13

Rozhodnutie Pamiatkového úradu SR č. PUSR-2014/15704-2/62887/BRO zo dňa 01.10.2014, právoplatné dňa 21.10.2014, Z-21808/14

Zápis GP č.028/2014 zo dňa 17.10.2014 na zameranie komunikácie Mozartova cesta, úradne overený pod č.2351/14 dňa 23.10.2014, R-5456/14

Zápis GP č.19/2012 na oddelenie pozemkov p.č.21364/13, 21377/17,18, 21378/40,41,42,43,44,45,46,47 overený dňa 19.12.2012 pod č.2671/2012, R-2219/15

Zápis GP č. 2219/14, č. over. 2266/14(nové p.č. 4747/4), GP č. 2224/14, č. over. 2750/14(nové p.č.9162/17-19,9163/16-23)

Zápis GP č.113/2015-2 na oddelenie pozemku p.č.1064/19, overený dňa 25.8.2015 pod č.1777/2015, R-4308/15

Zápis GP č.91/2015 (overovacie číslo: 2168/2015)

GP č.602/2016 na vyznačenie vecného bremena, úradne overený dňa 18.06.2015 pod č.1244/2015, V-4470/16

Zápis názvu ulice: K lomu, na p.č. 21639, R-3450/16

Zápis GP č.1201/2015 (overovacie číslo: 2828/2015);

Rozhodnutie-povolenie užívania stavby 'líniová stavba-inžinierska-dopravná infraštruktúra' č. MAGS SSU 58944/2015/34827/2016/22371 zo dňa 02.02.2016, Z-19558/16

Zápis GP č.602/2016 (overovacie číslo: 1453/2016);

Rozhodnutie-povolenie užívania stavby 'líniová stavba-inžinierska-dopravná infraštruktúra' č. MAGS SSU 45838/2016/324025-5/Hu zo dňa 19.07.2016, Z-19558/16

Zápis GP č.66/2015 (overovacie číslo: 2014/15); Kolaudačné rozhodnutie č.z.: 8672/42466/2015/STA/Zub zo dňa 14.10.2015, Z-16984/16

Na pozemku registra C-KN parcelné č. 21378/7 je postavená nebytová budova označená súpisným číslom 6666 - podzemná garáž.

Zápis geometrického plánu č. 76/05 na rozdelenie pozemkov p.č. 21385/1,3, 21387/1,2, úradne overený pod č. - 216/2005 dňa 20.10.2005, R-6130/2016

Zápis GP overovacie číslo: 1640/2017 na oddelenie pozemku parc.č.21341/3, 21341/4

Zápis GP č.1771/2016 overený dňa 07.09.2016, V-32562/17  
Rozhodnutie Okresného úradu č. X-17/2018 zo dňa 05.03.2018, ZPMZ č. E 9591

- 1 GP 44/2003 zo dňa 27.10.2003.
- 1 Nájomná zmluva N-38/1998 zo dňa 22.10.1998 na parc.č.21633/16 v prospech nájomcu Cibula Miroslav, [\* 23.11.1966] bytom Herlianska 34, na dobu určitú do 30.10.2008.
- 1 Nájomná zmluva N-9/2000 zo dňa 15.12.1999 na parc.č.21507/2 v prospech nájomcu EuroTel Bratislava,a.s., ČO:35705019 so sídlom Karpatská 8,Bratislava, na dobu určitú do 30.9.2008.
- 1 Žiadosť o zmenu druhu pozemku pri parc.č. 462, 464 zo dňa 2.3.2005.
- 1 GP 058/2004 zo dňa 28.12.2004.
- 1 GP 5/2005 zo dňa 7.2.2005.
- 1 Rozhodnutie X-101/05 zo dňa 22.12.2005.
- 1 Rozhodnutie č. 1X-78/05-MRO zo dňa 2.2.2006.
- 1 Rozhodnutie X-76/2005 zo dňa 16.3.2006, právoplatné 11.4.2006.
- 1 GP č. 65/2004 zo dňa 21.12.2004.
- 1 GP č. 231-030/2003 zo dňa 2.5.2005
- 1 GP 111/98 zo dňa 15.4.1999.
- 1 Žiadosť o zápis MAG/2006/11433/21519-1 zo dňa 30.3.2006, geometrický plán č. 10/2005 zo dňa 8.11.2005.
- 1 Potvrdenie SU-2006/19580/So zo dňa 26.4.2006.
- 1 GP 85/2006 zo dňa 18.8.2006.
- 1 GP č. 120/06
- 1 GP-27/2001
- 1 Geometrický plán č.81/2006 zo dňa 6.9.2006.
- 1 Žiadosť o zápis MAGS SNM-3598/2007-1/9886 zo dňa 23.1.2007, geometrický plán č.30/2006 zo dňa 4.12.2006.
- 1 Zmena kódu druhu chránenej nehnuteľnosti na p.č.7738 zo dňa 17.5.2007.
- 1 Rozhodnutie o oprave chyby X-623/07 právoplatné dňa 23.9.2007.
- 1 Žiadosť o zápis MAGS SNMK-3597/2007-1/9885 zo dňa 22.1.2007, geometrický plán č.236/07 zo dňa 9.2.2007.
- 1 Geometrický plán č.173/2005 zo dňa 5.8.2005.(Z-10181/07)
- 1 GP 29/2006 na zameranie spevnených plôch na Zámockej ul. zo dňa 11.5.2006.
- 1 GP 33/2007 zo dňa 13.6.2007.
- 1 Žiadosť Štátnej ochrany prírody SR č. RCOP BA 357/2007 zo dňa 11.10.2007( pozemky parcel číslo 4261, 21529, 21580/0/2, 21582, 21583 - chránený areál-Horský park ), ( pozemky parcel číslo 21902/1, 21902/2 - chránený areál-Parčík pri Avione ), ( pozemok parcely číslo 21423 - chránený strom-Jaseň na Rudnayovom námestí ), ( pozemok parcely číslo 21346-chránený strom-Sofora na Vajanského nábreží ), R-1344/07
- 1 GP 133/2007a zo dňa 3.12.2007.
- 1 Žiadosť-zrušenie vyznačenia chráneného územia (areál Hlboká cesta -parc.č. 21628)
- 1 Geometrický plán č.580/06 zo dňa 25.4.2006
- 1 Rozhodnutie o oprave chyby X-280/08 právoplatné dňa 12.3.2008.
- 1 Zmena kódu druhu chránenej nehnuteľnosti, podľa Pamiatkového úradu SR č. PÚ-08/1039-2,3/4356/SKO zo dňa 13.6.2008, R-1280/08
- 1 GP č. 9/2008 zo dňa 6.2.2008, Z-4344/08
- 1 Zápis GP č. 66/2008 zo dňa 29.5. 2008.
- 1 Geometrický plán č.26/2008 zo dňa 10.6.2008.
- 1 GP č.8/2008
- 1 Geometrický plán č.63/2004 zo dňa 9.9.2004, geometrický plán č.90/2007 zo dňa 17.12.2007.
- 1 Oprava kódu druhu chránenej nehnuteľnosti pri parc.č. 7776/1-60 podľa žiadosti Pamiatkového úradu SR č. PÚ-08/1629-3/7280/SKO zo dňa 17.10.2008, Z-11497/08
- 1 GP č.19/2008 zo dňa 27.5.2008, rozhodnutie č.ŽP-3228/97/H/131/Mich právoplatné dňa 4.6.1997, osvedčenie č.SU-2008/41039/53268-Zu zo dňa 17.12.2008. Z-1273/09.
- 1 Zmena kódu druhu chránenej nehnuteľnosti - pozemky parc.č. 3538/1,2 podľa rozhodnutia Pamiatkového úradu SR č. PÚ-09/652-2/2561/Bru zo dňa 20.4.2009 podľa R-742/09
- 1 Rozhodnutie Minist.kultúry SR č.MK-2551/2008-51/16535 právoplatné dňa 13.5.2009.Z-7256/09
- 1 Rozhodnutie č.Z-4638/1996 právoplatné dňa 18.8.2009 (protest prokurátora č.Pd 89/09-13).
- 1 Zápis GP č.31/2009 zo dňa 29.06.2009, R-1715/09.
- 1 Zápis GP č. 123/09/01
- 1 Zápis GP č. 2/2010 na zameranie novostavby na p.č. 21761/2, Z-14093/10
- 1 Rozhodnutie o oprave chyby X-1041/10.
- 1 Zápis geometrického plánu č. 50/2010, overeného pod č. 2544/2010 dňa 4.11.2010 na oddelenie pozemku parc.č. 1064/18, R-2590/10
- 1 GP 49/2010 zo dňa 11.10.2010.
- 1 Zápis GP č.17-6/2010 úradne overeného dňa 6.8.2010 pod č.1549/2010, R-1922/10
- 1 Zápis GP č.52/2010 úradne overeného dňa 10.11.2010 pod č.2585/10, V-2956/11
- 1 Rozhodnutie o oprave chyby X-18/11.
- 1 Zápis GP č.108/2009 zo dňa 24.08.2009 - V-15641/11
- 1 Zápis GP č.81/2011 zo dňa 24.08.2011,Z-14785/11
- 1 Zápis GP č.21/2011 zo dňa 20.07.2011,pvz 280/12,V-472/12
- 1 GP č.582/10 zo dňa 26.7.2010, V-32066/11

- 1 Zápis GP č. 78/2005-GP, R-3187/11.
- 1 Rozhodnutie o oprave chyby X-62/12 právoplatné dňa 13.3.2012 (oprava výmery p.č.4262/1, 4263/5)
- 1 Zápis GP č.49/2011 úradne overeného dňa 10.1.2012 pod č. 2798/2011, Z-4951/12
- 1 Rozhodnutie o oprave chyby vo výmere pozemku parc.č. 8056/1 podľa X-138/12-SP zo dňa 24.5.2012, právoplatné dňa 28.05.2012
- 1 Rozhodnutie o zrušení súp.čísła č.:6407/31780/2012/PRA/Bel zo dňa 26.7.2012, Z-12732/12
- 1 GP č.24/2007 zo dňa 4.4.2007, úradne overený dňa 20.4.2007 pod č.959/07, N-74/12
- 1 Zápis GP č. 902/2012 (úradne overený č. 1326/2012) na zameranie spevnených plôch na p.č. 22372/90-97, 22372/103,106, 22371/7, vydanie kolaudačného rozhodnutia a určenie vlastníckych práv, Z-19478/12
- 1 Geometrický plán 07092012 over.17.9.2012 pod č. 1850/2012
- 1 Zápis GP 54/2012 (č.overenia 2544/12) na oddelenie pozemkov 21502/7 a 21502/8. R-4121/12
- 1 GP 53/2012 overený dňa 19.11.2012 pod č. 2438/2012
- 1 GP 45/2006 overený dňa 18.4.2012 pod č. 635/2012
- 1 Zápis geometrického plánu č. 54/2012 na oddelenie pozemku p.č. 4713/3, úradne overený pod č. 1418/2012 dňa 18.07.2012 podľa V-11768/13 zo dňa 13.06.2013
- 1 Zápis geometrického plánu č. 52/2012 na oddelenie parcely č. 21598/2, úradne overený pod č. 1801/2012 dňa 11.11.2012, V-30391/13 zo dňa 17.01.2014
- 1 Zápis geometrického plánu č.5/2014 zo dňa 20.1.2014, úradne overeného dňa 27.1.2014 pod č.112/2014 a geometrického plánu č.8/2014 zo dňa 20.1.2014, úradne overeného dňa 27.1.2014 pod č.113/2014, Z-20548/13
- 1 Zápis GP č. 002-M6/2014 (č. over. 103/2014) na oddelenie p.č. 7602/1,2
- 1 GP č.85/2014 zo dňa 21.2.2014, úradne overený pod č.406/14 dňa 28.2.2014, V-29783/14
- 1 Zápis GP č. 1/2014 (č.ov. 127/2014) na zameranie stavieb na p.č. 4433/96-103, spevnených plôch na p.č. 4433/104-120,124-128 a oddelenie pozemkov p.č. 4433/129-131 v zmysle kolaudačného rozhodnutia č. 1543/8063/2014/STA/Kam/H zo dňa 20.2.2014, Z-5704/14
- 1 Geometrický plán č.22/2013 zo dňa 7.1.2014, úradne overený dňa 15.1.2014 pod č.21/2014
- 1 GP 84/2013 overený dňa 5.11.2013 pod č. 2146/13
- 1 GP 94/2013 overený dňa 11.10.2013 pod č. 1968/2013
- 1 Zápis GP č. 11/b/2014 (č.ov. 970/14) na oddelenie pozemku p.č. 21518/11, R-2300/14
- 1 Zápis GP č. 30004/14 (ov. č. 1595/2014), Z-17806/14
- 1 Geometrický plán č.11/2013 zo dňa 22.4.2013, úradne overený dňa 25.4.2013 pod č.717/2013, V-23083/14
- 1 Žiadosť o zápis GP č. 16/2001,R-3860/14
- 1 GP na oddelenie pozemku č. 22/2014 overený dňa 26.02.2014 pod č. 361/2014
- 1 Zápis GP 46/2013 (úradne overený pod č. 1938/2013) na zameranie stavby na pozemku p.č. 21753/4, Z-23720/14
- 1 Rozhodnutie o oprave chyby OÚ BA č.k. 276/2014 zo dňa 24.11.2014, ZPMZ 8595.
- 1 GP na oddelenie pozemku 14/2010 overený dňa 11.8.2010 pod č. 1867/2010
- 1 Aktualizácia stavby, Z-21910/14
- 1 Zápis GP č. 174-22/2006 rozdelenie parc.č. 7674/3 na: 7674/3, 7674/13 na zameranie komunikácie, Rozhodnutie Mestskej časti Bratislava -Staré Mesto č. SU -2006/23888/19989/31144-Zu zo dňa 10.7.2006, právopl. 10.8.2006, Z-2454/15.
- 1 GP č.2945/2014 úradne overený 05.01.2015, V-18159/15
- 1 Žiadosť o zápis GP č. 2/2015,R-3561/15
- 1 Zápis GP č.23/2012 (over.č.1067/12) zo dňa 30.5.2012, R-4071/15.
- 1 GP č. 30/2013 (č.overenia 2735/2013), Z-7326/15
- 1 Rozhodnutie o oprave X-249/2015 právoplatné zo dňa 24.11.2015
- 1 Protokol o zápise evidenčnej zmeny v katastrálnom operáte zo dňa 21.12.2015, R-6158/15
- 1 Zápis GP č. over. 1483/15(nové prip. zmenené p.č. 4433/1,14,24,67,68,92,138-212), Z-23842/15.
- 1 Zápis GP č. 112/2015 na odd.pozemkov 9797/3, 9797/30,9797/31 (č.ov. 2880/2015), R-184/16
- 1 Zápis GP over. č. 183/16(nové p.č.21282/1,2,zanik.22353), R-1410/16.
- 1 Zápis GP č.241/2015, overený dňa 14.12.2015 pod č.2706/15, R-1404/16
- 1 Zápis GP č.2/2012 (over.č. 239/12) zo dňa 17.2.2012, Rozhodnutie o užívaní komunikácie č.1415/18291/2012/STA/Zub zo dňa 27.4.2012, Z-3905/16.
- 1 Zápis GP č. 31/2015 (č. over. 1795/2015) na vyznačenie vecného bremena na pozemkoch p.č. 3878/1, 21623/2 v prospech vlastníka pozemku p.č. 3837/3, V-9240/16
- 1 Zápis GP č. 50/2016, č.over. 1066/16, R-3513/16
- 1 Zápis GP na vyznačenie vecného bremena práva uloženia inž. sietí, úradne overeného dňa 22.03.2016 pod č. 545/2016, Z-5964/16
- 1 GP na zameranie stavby, úrad. overený dňa 23.05.2016 pod č. 1007/2016, Z-16417/16
- 1 Zápis GP 59/2015 na zameranie spevnených plôch na parc. č.21293/3, 21786/2, 21863/2 (over. č.1798/2015)
- 1 GP č. 113/2015 na oddelenie pozemkov a určenie vlastníckych práv k pozemku, úrad. overený dňa 07.11.2016 pod č. 2314/2016, R-6627/16
- 1 Protokol o zápise evidenčnej zmeny R-712/2017 zo dňa 8.2.2017
- 1 Zápis GP č. 110/2016 (č.overenia 2634/2016), R-7409/16
- 1 Rozhodnutie o oprave chyby X-14/2017 právoplatné dňa 27.3.2017
- 1 GP 901/2017 overený 3.3.2017 pod č. 393/2017
- 1 Zápis GP č. 45-2015/40 (ov.č. 296/2016) na zameranie električkovej trate na pozemkoch registra C KN p.č. 8897; 21293/19,22; 21339/3,4; 21340/3; 21341; 21383/3,4; 21760/1; 21786/1; R-1406/16
- 1 Kolaudačné rozhodnutie č. 02371/20196-DP/017 zo dňa 10.5.2016 na dočasné užívanie stavby ' Nosný systém MHD v Bratislave, prevádzkový úsek Janíkov dvor - Šafárikovo nám., 1.časť Bosákova ul.- Šafárikovo

- námestie'; R-1406/16
- 1 Žiadosť o zápis GP č.30052/15 (over.č.2450/15) podľa č.MAGS OGC-2017/33953/2017/74850 zo dňa 21.3.2017, Z-5225/17.
  - 1 Žiadosť o evidenčnú zmenu podľa 10495/45812/2017/STA/Bel zo dňa 26.10.2017, R-6393/2017 zo dňa 2.11.2017
  - 1 Zápis GP ov.č. 1430/2017, Z-18250/2017
  - 1 Žiadosť o evidenčnú zmenu MČ Bratislava-Staré Mesto č.11026/50975/2017/STA/Bel zo dňa 28.11.2017, R-7083/2017
  - 1 Rozhodnutie o oprave X-181/2017 právop. 28.12.2017
  - 1 Podnet k oprave chyby podľa ZPMZ č. 9537 úradne over. 25.10.2017 pod č. G5-20/2017
  - 1 GP č. ov.3137/2017, ( z parc.č. 21724/2 sa odčlenila parc.č. 21724/13), Z-771/18
  - 1 GP č. 29/17 (úr.ov. 98/18) na odd.poz. p.č. 3841/18,33; R-896/18
  - 1 Zápis GP ov.č. 169/2017, V-4916/2018
  - 2 K vlastníkovi č. 1 je správa k nehnuteľnosti na parcelné čísla 2983/2, 2983/5, 2983/6 a 2983/7. Z-5089/09 (GP č. 309/2008 2983/13)
  - 2 K vlastníkovi č. 1 je správa pod por.č. 2 k nehnuteľnostiam - pozemkom parc.č. 8898/1, 8898/6; Z-11091/12
  - 2 K vlastníkovi č. 1 je správa pod por.č. 2 k nehnuteľnosti - pozemok registra C KN parc.č. 7855/1; Z-17031/14
  - 2 K vlastníkovi č.1 je správa k nehnuteľnosti na pozemky registra 'C' parc.č.10224/1, 10224/32
  - 2 K vlastníkovi č. 1 je správa k nehnuteľnosti, pozemku registra C KN parc.č. 21902/1 podľa protokolu č. 11 88 0116 15 00 zo dňa 30.03.2015, Z-7932/15
  - 2 K vlastníkovi č. 1 je správa k nehnuteľnosti na stavbu s.č. 1831 na pozemku p.č. 2510/3 a na pozemky reg. CKN p.č. 2510/1, 2510/3, Z-19972/17
  - 3 K vlastníkovi č. 1 je nájomný vzťah na pozemok parcelné číslo 3537/5, 3538/1 do 12.10.2060
  - 4 K vlastníkovi č. 1 je správa k nehnuteľnosti na parcelné číslo 3481, 3482 a stavbu súp.č.891 na pozemku p.č.3482, podľa protokolu o zverení správy nehnuteľného majetku č.118805000400 zo dňa 21.9.2004 a dodatku č.118805000402 zo dňa 3.5.2010, dodatku č.118805000403 zo dňa 20.1.2014, Z-10586/14
  - 5 K vlastníkovi č. 1 je správa k nehnuteľnosti na parcelné číslo 415 a stavbu so súp.č. 334 na pozemku parc.č. 415 podľa protokolu o zverení majetku do správy zo dňa 21.2.1994, Z-21239/14
  - 6 K vlastníkovi č. 1 je správa k nehnuteľnosti na parcelné číslo 597/3, 597/4, 597/5 a stavbu so súp.č. 6378 na pozemku parc.č. 597/3 podľa protokolu o zverení majetku do správy č. 118805531100 zo dňa 1.7.2011, Z-22914/14.

**oznámka:**

Bez zápisu.

Vysvetlenie: údaje v ASTI C:ĎARCHY bez uvedenia parcelného čísla alebo poradového čísla vlastníka alebo inej oprávnenej osoby sa týkajú všetkých nehnuteľností a všetkých vlastníkov a iných oprávnených osôb na liste vlastníctva.

Úrad geodézie, kartografie a katastra Slovenskej republiky  
**VÝPIS Z KATASTRA NEHNUTEĽNOSTÍ**

Okres: **Bratislava**  
 Obec: **BA-m.č. STARÉ MESTO**  
 Katastrálne územie: **Staré Mesto**

Vytvorené cez katastrálny portál

Dátum vyhotovenia **19.04.2018**  
 Čas vyhotovenia: **13:25:31**

**ČASTOČNÝ VÝPIS Z LISTU VLASTNÍCTVA č. 9089**

ASŤ A: MAJETKOVÁ PODSTATA

**PARCELY registra "E" evidované na mape určeného operátu**

arcelné číslo	Výmera v m <sup>2</sup>	Druh pozemku	ôvodné k.ú.	očet č. UO	Umiest pozemku
4496	440	Ostatné plochy	0		1

Legenda:

Umiestnenie pozemku:

1 - Pozemok je umiestnený v zastavanom území obce

Ostatné parcely nevyžiadané

ASŤ B: VLASTNÍCI A INÉ OPRÁVNENÉ OSOBY

or. číslo riezvisko, meno (názov), rodné priezvisko, dátum narodenia, rodné číslo (IČO) a Spoluvlastnícky podiel miesta trvalého pobytu (sídlo) vlastníka

časťník právneho vzťahu:	Vlastník			
1 WE SZ Armín			18 / 60	
Identifikátor :				
Titul nadobudnutia	B3a, čd.4411/27			
Titul nadobudnutia	ROEP-Rozhodnutie Správy katastra pre hlavné mesto SR Bratislavu č. 3/2010/ROEP Staré Mesto zo dňa 15.10.2010			
časťník právneho vzťahu:	Vlastník			
2 MULLEROVÁ Markéta (r.Weiszová)			15 / 60	
Identifikátor :				
Titul nadobudnutia	B3c, čd.4411/27			
Titul nadobudnutia	ROEP-Rozhodnutie Správy katastra pre hlavné mesto SR Bratislavu č. 3/2010/ROEP Staré Mesto zo dňa 15.10.2010			
časťník právneho vzťahu:	Vlastník			
3 MULLEROVÁ Markéta (r.Weiszová)			4 / 60	
Identifikátor :				
Titul nadobudnutia	B8a, čd.3178/30			
Titul nadobudnutia	ROEP-Rozhodnutie Správy katastra pre hlavné mesto SR Bratislavu č. 3/2010/ROEP Staré Mesto zo dňa 15.10.2010			
časťník právneho vzťahu:	Vlastník			
4 WE SZ Armín			4 / 60	
Identifikátor :				
Titul nadobudnutia	B8b, čd.3178/30			
Titul nadobudnutia	ROEP-Rozhodnutie Správy katastra pre hlavné mesto SR Bratislavu č. 3/2010/ROEP Staré Mesto zo dňa 15.10.2010			
časťník právneho vzťahu:	Vlastník			
5 Hlavné mesto SR Bratislava, Primaciálne námestie 1, Bratislava, PSČ 814 99, SR			19 / 60	
IČO :				
Titul nadobudnutia	B91, čd.228/60, Zák.138/91			
Titul nadobudnutia	ROEP-Rozhodnutie Správy katastra pre hlavné mesto SR Bratislavu č. 3/2010/ROEP Staré Mesto zo dňa 15.10.2010			
Titul nadobudnutia	HZ 32/85/33/Sa, PVZ 341/85, Zák.138/91			
časťník právneho vzťahu:	Správca			
6 Slovenský pozemkový fond, Búdkova cesta 36, 81715 Bratislava 11			/	

Informatívny výpis

1/2

daje platné k: 18.04.2018 18:00



**or. číslo** *riezvisko, meno (názov), rodné priezvisko, dátum narodenia, rodné číslo (IČO) a Spoluvlastnícky podiel miesta trvalého pobytu (sidlo) vlastníka*

**IČO :**

**K** vlastníkovi por. č. 1, 2, 3, 4 je pod por. č. 6 správa na všetky parcely tohoto listu vlastníctva

---

**ASTI C: ĽARCHY**

**Bez zápisu.**

**Iné údaje:**

**PKV 4982** pre parcely reg. E KN 2422 2469 4477 4496

**6** K vlastníkovi por. č. 1, 2, 3, 4 je pod por. č. 6 správa na všetky parcely tohoto listu vlastníctva

**oznámka:**

**Bez zápisu.**

*Vysvetlenie: údaje v ASTI C: ĽARCHY bez uvedenia parcelného čísla alebo poradového čísla vlastníka alebo inej oprávnenej osoby sa týkajú všetkých nehnuteľností a všetkých vlastníkov a iných oprávnených osôb na liste vlastníctva.*

## Úrad geodézie, kartografie a katastra Slovenskej republiky

## ÝPIS Z KATASTRA NEHNUTEĽNOSTÍ

Okres: Bratislava I

ytvorené cez katastrálny portál

Obec: BA-m.č. STARÉ MESTO

dátum vyhotovenia 19.04.2018

Katastrálne územie: Staré Mesto

Čas vyhotovenia: 13:18:06

## PARCELA registra "C" evidovaná na katastrálnej mape

arcelné číslo	Výmera v m2	Druh pozemku	Spôsob využ. p.	Umiest. pozemku	rávny vzťah	List mapy	Druh ch.n.
4496	440	Zastavané plochy a nádvorá	22	1		10944	

Legenda:

Spôsob využívania pozemku:

22 - ozemok, na ktorom je postavená inžinierska stavba - cestná, miestna a účelová komunikácia, lesná cesta, poľná cesta, chodník, nekryté parkovisko a ich súčasti

Umiestnenie pozemku:

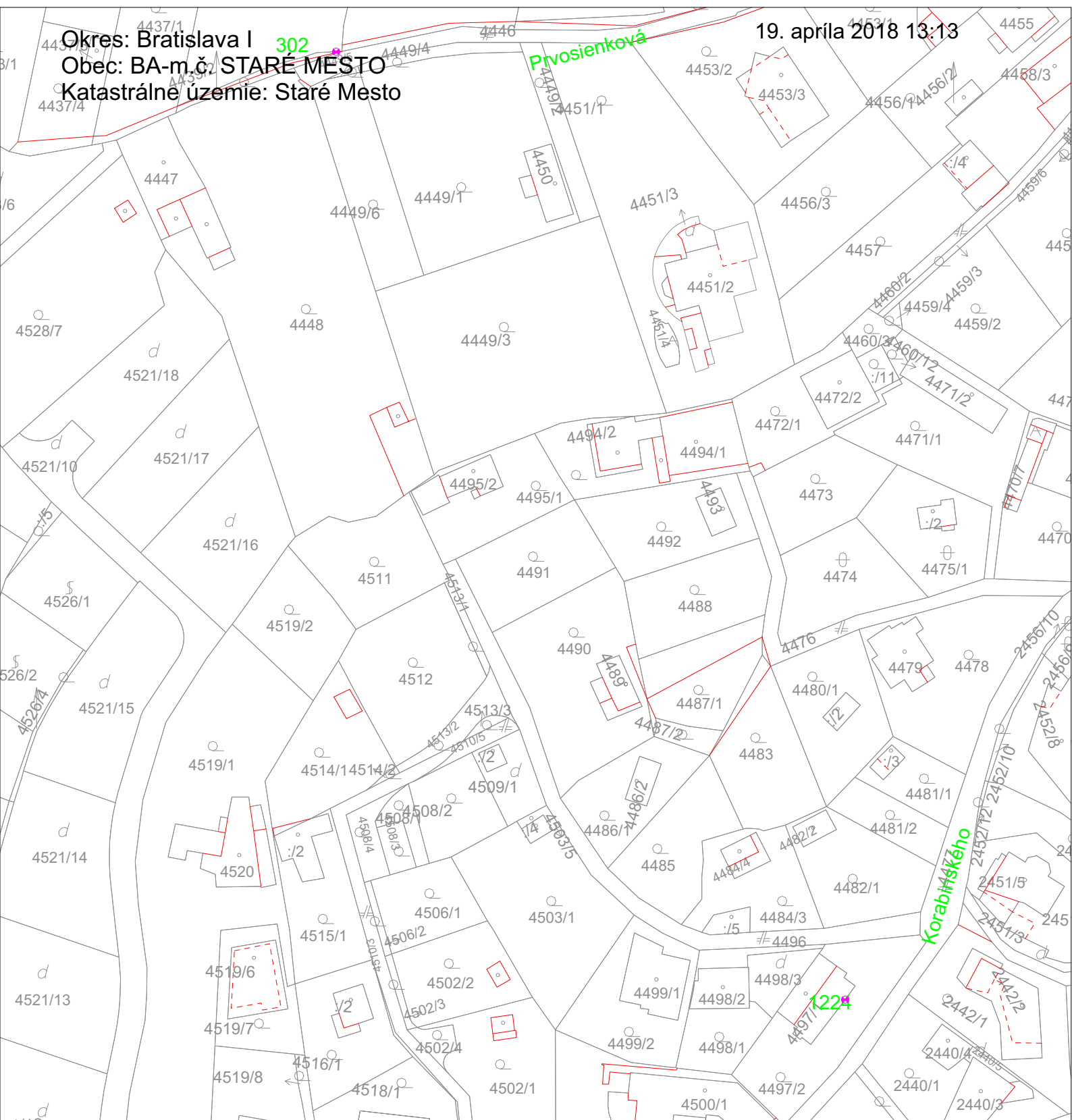
1 - ozemok je umiestnený v zastavanom území obce

## List vlastníctva k danej nehnuteľnosti nezaložený

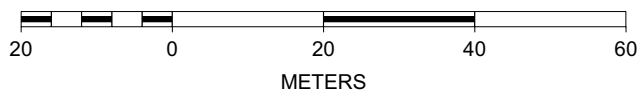
Úrad geodézie, kartografie a katastra Slovenskej republiky

# Informatívna kópia z mapy

Vytvorené cez katastrálny portál



SCALE 1 : 1 000




Úrad geodézie, kartografie a katastra Slovenskej republiky

**Informatívna kópia z mapy**

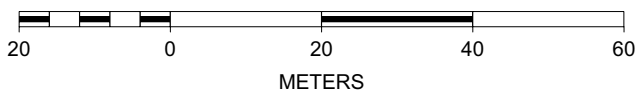
Vytvorené cez katastrálny portál

Okres: Bratislava I  
Obec: BA-m.č. STARÉ MESTO  
Katastrálne územie: Staré Mesto

19. apríla 2018 13:23

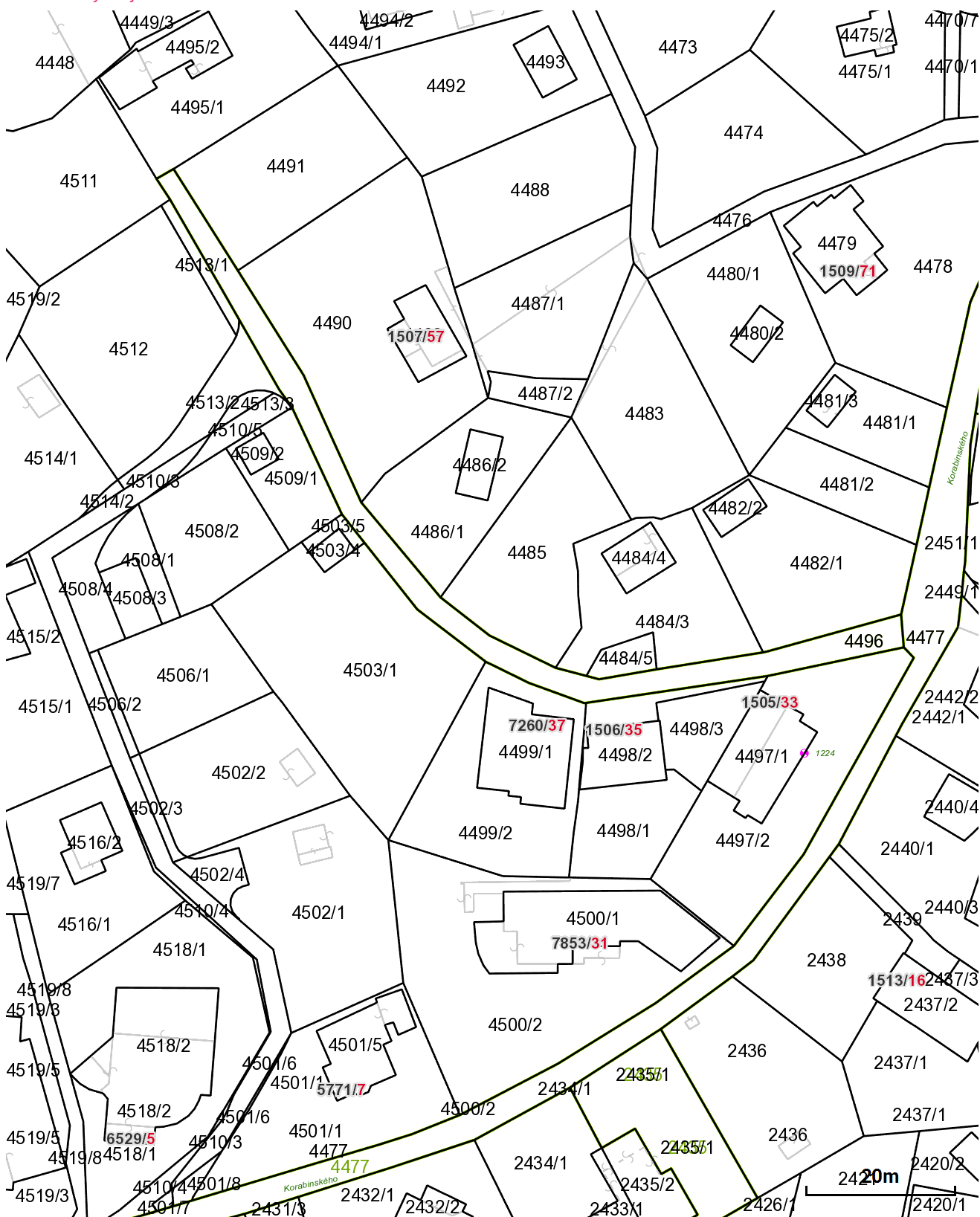


SCALE 1 : 1 000



# Export


Bratislavský kraj > Bratislava I > Bratislava-Staré Mesto > k.ú. Staré Mesto



Vytlačené z aplikácie [Mapový klient ZBGIS](#). Nepoužiteľné na právne úkony.

(1/1)

Dátum: 19.4.2018



## MAGISTRÁT HLAVNÉHO MESTA SLOVENSKEJ REPUBLIKY BRATISLAVY

## Sekcia územného plánovania

## oddelenie usmerňovania investičnej činnosti

Primaciálne nám. 1, P. O. Box 192, 814 99 Bratislava 1

Oddelenie majetkových vzťahov  
Mgr. Soňa Beláková

984 74

Váš list číslo/zo dňa	Naše číslo	Vybavuje/linka	Bratislava
27.02.2018	MAGS OUIIC 39584/18-80982	Ing. arch. Záhorská/610	08.03.2018

Vec

Územnoplánovacia informácia

žiadateľ:	OMV
žiadosť zo dňa:	27.02.2018
pozemok parc. číslo:	4491 - podľa Vami priloženej mapky
katastrálne územie:	Staré Mesto
bližšia lokalizácia pozemku v území:	Korabinského ul.
zámer žiadateľa:	Predaj pozemku

Predmetná parcela č. **4491** je súčasťou územia, pre ktoré je definovaný **kód S**: stabilizovaná plocha je situovaná na území, pre ktoré je schválená územnoplánovacia dokumentácia podrobnejšieho stupňa (ÚPN – Z), ktorá obsahuje jej reguláciu.

Pre záujmové územie bol vypracovaný **Územný plán zóny Machnáč** - zmeny a doplnky rok 2005 (čistopis spracovaný v januári 2009; objednávateľ: Hlavné mesto SR Bratislava;) schválený ako územnoplánovacia dokumentácia uznesením Mestského zastupiteľstva hlavného mesta SR Bratislavy č. 598/2008 zo dňa 15.12.2008 - v rámci ktorého je predmetná **parcela č. 4491** súčasťou **sektoru 7 – 11/21** – kde patrí v zmysle výkresu 3 – Z2 regulatívy funkčného využitia a priestorového usporiadania do územia, ktoré je definované ako **plocha rozvojová /nová výstavba/ a plocha potenciálneho rozvoja** – s podmienkou vybudovania technickej a dopravnej infraštruktúry. Zadná časť pozemku zasahuje do **interakčnej línie – plocha nestavebná**. Stanovené regulatívy využitia pozemku vid' príloha.

Informujeme Vás, že Územný plán hlavného mesta SR Bratislavy, rok 2007 v znení neskorších zmien a doplnkov je zverejnený na adrese:

[http://www.bratislava.sk/vismo/dokumenty2.asp?id\\_org=700000&id=11031292&p1=67484](http://www.bratislava.sk/vismo/dokumenty2.asp?id_org=700000&id=11031292&p1=67484).

Ďalšie územnoplánovacie dokumentácie a územnoplánovacie podklady sú zverejnené na adrese:

Laurinská 7, III. poschodie, č. dverí 309

TELEFÓN	FAX	BANKOVÉ SPOJENIE	IČO	INTERNET	E-MAIL
02/59 35 62 49		ČSOB: 25829413/7500	603 481	<a href="http://www.bratislava.sk">www.bratislava.sk</a>	ouic@bratislava.sk

[http://www.bratislava.sk/vismo/dokumenty2.asp?id\\_org=700000&id=74384&p1=53195](http://www.bratislava.sk/vismo/dokumenty2.asp?id_org=700000&id=74384&p1=53195).


Komplexné informácie o Vašom záujmovom území získate nahliadnutím do zverejnených hore uvedených dokumentov.

Upozorňujeme, že predmetom územnoplánovacej informácie nie sú majetkovoprávne vzťahy k pozemku. Územnoplánovacia informácia na ten istý pozemok môže byť vydaná viacerým žiadateľom.

Územnoplánovacia informácia č. j. MAGS OUIIC 39584/18-80982 zo dňa 08.03.2018 platí jeden rok odo dňa jej vydania, ak nebola schválená nová územnoplánovacia dokumentácia alebo jej zmeny a doplnky, na základe ktorých bola vydaná.

S pozdravom

Magistrát hlavného mesta SR Bratislavy  
Oddelenie usmernenia investičnej činnosti  
Právnické oddelenie č. 1  
814 99 Bratislava  
4

  
Ing. Ludmila Simeunovičová  
poverená vedením oddelenia

Príloha: 2 x A4 (sektor č.7-11/21)

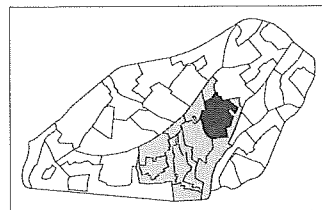
Co:  
MG OUIIC - archív

ÚZEMNÝ PLÁN ZÓNY M A C H N Á Ć - ZMENY A DOPLNKY, ROK 2002 • ČISTOPIS •**SEKTOR Č. 7 - 11/21****Vymedzenie:**

Územie je ohraničené Slávičím údolím, z východu novou výstavbou KBV, zo severu sektorom 7-11/12.

**Charakteristika súčasného stavu:**

Jedná sa o územie svažité smerom k JZ, prístupné asfaltovou komunikáciou úzkej šírky – Korabinského ul., ktorá je značne rozvetvená. Tvorí ho veľký počet malých produkčných záhrad s vystavanými záhradnými chatami, miestami RD. Územie svojou drobnou štruktúrou je pôvodnou parceláciou s vysokou ekologickou stabilitou.



**Celková rozloha sektora: 4,30 ha.**

**Odporúčané regulatívy funkčného využitia a priestorového usporiadania územia:**

- sektor sa nachádza v jadre územia s ekologicky cennými plochami zelene. Na ploche záhrad je možno uvažovať s výstavbou rodinných domov. Rozvetvenú ulicu Korabinského ponechať v terajšom profile. Meradlom zástavby v splynutí so zeleňou zabezpečiť previazanie požiadaviek vlastníkov pozemkov a požiadaviek na zachovanie ekologickej stability sektoru,
- skladba drevín podľa druhu : lipa, javor, dub a krovinatý porast,
- projekt sadových úprav konzultovať na ŠOP SR RSOPaK Bratislava,
- strešnú krytinu riešiť tak ,aby sa prispôsobila prírodným farbám, nepoužívať plechovú a azbestovú krytinu.

**Záväzná regulatíva funkčného využitia a priestorového usporiadania územia:**

- **funkcie neprípustné:** výroba, sklady, predajne, dielne s negatívnym vplyvom na životné prostredie, malovýroba a podnikateľské aktivity s negatívnym vplyvom na spoločenské prostredie. Poľnohospodárska výroba, skladovacie okrsky, jadrové zariadenia, vojenské a iné stavby, stavby uránového priemyslu.
- **typologický druh zástavby pre funkciu bývania:** rodinný dom samostatne stojaci.
- **neprípustný spôsob zástavby:** provizórne a dočasné objekty, radová a kobercová zástavba, nepriehľadné oplotenie
- **stavebná činnosť povolená:** údržba, stavebná úprava, prestavba, novostavba
- **výmera stavebnej parcely pre výpočet indexov zastavanej plochy a prírodnej plochy:**
  - minimálna:** 600 m<sup>2</sup>
  - maximálna:** 1500 m<sup>2</sup>
- **index zastavanej plochy:** 0,20
- **index prírodnej plochy:** 0,65
- **maximálna podlažnosť:** 2 nadzemné podlažia plus strecha ako podkrovie s maximálne jednou úrovňou využitia alebo plus ustúpené podlažie, maximálne 1 podzemné podlažie vnímateľné nad terénom, ostatné podzemné podlažia neregulované
- **zeleň:** spracovať projekt sadových úprav pozemku ako súčasť projektovej dokumentácie stavby s rešpektovaním interakčných línií a interakčných prvkov, zachovať a chrániť vzrastlú zeleň, v rozsahu priemetu koruny stromov nerealizovať zemné práce, neuskladňovať stavebný materiál, nepohybovať s ťažkými mechanizmami



ÚZEMNÝ PLÁN ZÓNY M A C H N Á Ć - ZMENY A DOPLNKY, ROK 2002 • ČISTOPIS •

- **doprava a technická infraštruktúra:** k územnému konaniu pre umiestnenie stavby objektu spracovať projektovú dokumentáciu prístupovej komunikácie funkčnej triedy D1 a technickej infraštruktúry v celom sektore v návaznosti na okolité sektory a zabezpečiť vydanie územného rozhodnutia na prístupovú komunikáciu a technickú infraštruktúru k stavbe pred vydaním územného rozhodnutia na výstavbu objektu. Stavebné parcely bez priameho napojenia na komunikačnú sieť sprístupniť zjazdovými chodníkmi s možnosťou modifikácie riešenia trasovania.  
Rezervovať územie pre - trafostanicu T4.



59790 ponúk RK   1426 kancelárií   2523 súkromných inzerátov   79896 online návštevníkov   Prihlásiť



Vyhľadať nehnuteľnosti - reality   Realitné kancelárie   Súkromní inzerenti   NARKS   Poradne   Info   Novostavby.sk

### Vyhľadať nehnuteľnosti - reality

Upresniť vyhľadávanie

Zobraziť publikovaný inzerát

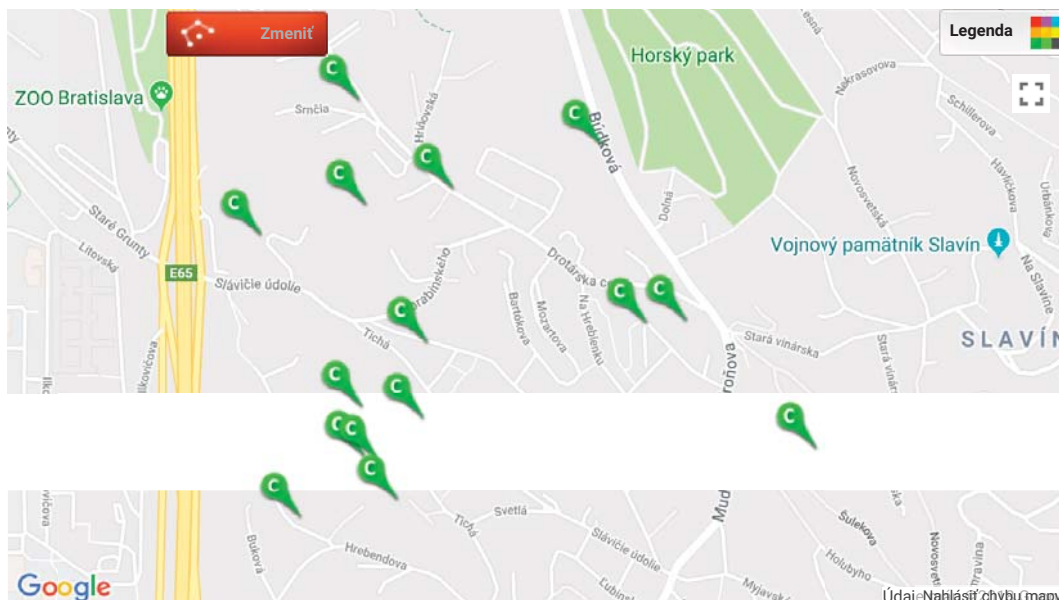
### Top ponuka - Pozemky

Zobraziť všetky top ponuky



POZEMKY VO VEĽKEJ LOMNICI AKCIOVÁ CENA

### Reality / Nehnuteľnosti na mape

























### Vytvorené a publikované inzeráty






Zobrazené záznamy 1 - 21 z 21 nájdených

Zoradiť podľa	1. publikácia	Aktualizovaný	Celková cena	J. cena
				40 ▾
	<b>pozemok STARÉ MESTO - Horský park !! - 900 m<sup>2</sup> !! REZERVOVANÉ u nás</b>			
	Bratislava - Staré Mesto Pozemok pre rodinné domy 900,00 m <sup>2</sup> Ulica: Búdková		<b>Predaj</b> <b>720 000 €</b> 800 €/m <sup>2</sup>	1. publikácia 19.4.2018   Aktualizovaný 19.4.2018
Novinka <b>new</b>				
	<b>pozemok STARÉ MESTO - Horský park !! - 900 m<sup>2</sup> !! REZERVOVANÉ u nás</b>			
	Bratislava - Staré Mesto Pozemok pre rodinné domy 900,00 m <sup>2</sup> Ulica: Búdková		<b>Predaj</b> <b>720 000 €</b> 800 €/m <sup>2</sup>	1. publikácia 19.4.2018   Aktualizovaný 19.4.2018
Novinka <b>new</b>				

40 ▾

Zoradiť podľa	1. publikácia	Aktualizovaný	Celková cena	J. cena
				40 ▼
<b>S KRÁSNYM VÝHLADOM 1.315 m2 STAVEBNÝ POZEMOK V BRATISLAVE I. – Staré mesto, Holubyho ul.</b>				
	<p><b>Bratislava - Staré Mesto</b>  <b>Pozemok pre rodinné domy</b> 1 315,00 m<sup>2</sup>                      Ulica: Holubyho</p>			<p><b>Predaj</b>  <b>1 709 500 €</b>                      1 300 €/m<sup>2</sup></p>
		1. publikácia 19.4.2018		Aktualizovaný 19.4.2018
<b>LUKRATÍVNY STAVEBNÝ POZEMOK, VÝBORNÁ POLOHA, Drotárska cesta</b>				
	<p><b>Bratislava - Staré Mesto</b>  <b>Pozemok pre rodinné domy</b> 1 009,00 m<sup>2</sup>                      Ulica: Drotárska cesta</p>			<p><b>Predaj</b>  <b>595 310 €</b>                      590 €/m<sup>2</sup></p>
		1. publikácia 18.4.2018		Aktualizovaný 18.4.2018
<b>Starbrokers- Predaj pozemku v tichej a slnečnej časti BAI Hrebendova</b>				
	<p><b>Bratislava - Staré Mesto</b>  <b>Pozemok pre rodinné domy</b> 2 161,00 m<sup>2</sup>                      Ulica: Hrebendova</p>			<p><b>Predaj</b>  <b>1 620 750 €</b>                      750 €/m<sup>2</sup></p>
		1. publikácia 18.4.2018		Aktualizovaný 18.4.2018
<b>Pod Bôrikom: Slnečný stav. pozemok 735 m2 s nádherným výhľadom na Dunaj a Rakúsko</b>				
	<p><b>Bratislava - Staré Mesto</b>  <b>Pozemok pre rodinné domy</b> 735,00 m<sup>2</sup>                      Ulica: Pod Bôrikom</p>			<p><b>Predaj</b>  <b>560 000 €</b>                      761,9 €/m<sup>2</sup></p>
		1. publikácia 17.4.2018		Aktualizovaný 18.4.2018
<b>Areťe real, Predaj slnečného pozemku s krásnym výhľadom v rezidenčnej štvrti v Bratislave pod Bôrikom</b>				
	<p><b>Bratislava - Staré Mesto</b>  <b>Pozemok pre rodinné domy</b> 1 004,00 m<sup>2</sup>                      Ulica: Pod Bôrikom</p>			<p><b>Predaj</b>  <b>993 960 €</b>                      990 €/m<sup>2</sup></p>
		1. publikácia 17.4.2018		Aktualizovaný 17.4.2018
<b>Predáme pozemok v Horskem parku - BA I.,</b>				
	<p><b>Bratislava - Staré Mesto</b>  <b>Pozemok pre rodinné domy</b> 900,00 m<sup>2</sup>                      Ulica: Búdková</p>			<p><b>Predaj</b></p>
		1. publikácia 16.4.2018		Aktualizovaný 16.4.2018
<b>ARTHUR-Pozemok s úžasným výhľadom na Dunaj pod Bôrikom</b>				
	<p><b>Bratislava - Staré Mesto</b>  <b>Pozemok pre rodinné domy</b> 735,00 m<sup>2</sup>                      Ulica: Hrebendova</p>			<p><b>Predaj</b>  <b>660 000 €</b>                      897,96 €/m<sup>2</sup></p>
		1. publikácia 16.4.2018		Aktualizovaný 16.4.2018
<b>Bôrik: Stavebný pozemok 684 m2, Tichá ul., Staré Mesto, Bratislava I., 600.- €/m2 (celkom 410 400.-€) - www.BLREALITY.COM</b>				
	<p><b>Bratislava - Staré Mesto</b>  <b>Pozemok pre rodinné domy</b> 684,00 m<sup>2</sup>                      Ulica: Tichá</p>			<p><b>Predaj</b>  <b>410 400 €</b>                      600 €/m<sup>2</sup></p>
		1. publikácia 11.4.2018		Aktualizovaný 13.4.2018

Zoradiť podľa	1. publikácia	Aktualizovaný	Celková cena	J. cena
				40 ▼
<b>Stavebný pozemok na Hrebendovej na predaj</b>				
	<b>Bratislava - Staré Mesto</b> <b>Pozemok pre rodinné domy</b> 735,00 m <sup>2</sup> Ulica: Hrebendova		<b>Predaj</b> <b>670 000 €</b> 911,56 €/m <sup>2</sup>	
		1. publikácia 9.4.2018	Aktualizovaný 16.4.2018	
	<b>Ponúkame na predaj pekný pozemok s juhozápadnou orientáciou v Starom meste</b> <b>Bratislava - Staré Mesto</b> <b>Pozemok pre rodinné domy</b> 1 380,00 m <sup>2</sup> Ulica: Drotárska cesta		<b>Predaj</b> <b>772 800 €</b> 560 €/m <sup>2</sup>	
		1. publikácia 5.4.2018	Aktualizovaný 17.4.2018	
	<b>Ponúkame na predaj pekný pozemok s juhozápadnou orientáciou v Starom meste</b> <b>Bratislava - Staré Mesto</b> <b>Pozemok pre rodinné domy</b> 1 009,00 m <sup>2</sup> Ulica: Drotárska cesta		<b>Predaj</b> <b>595 310 €</b> 590 €/m <sup>2</sup>	
		1. publikácia 5.4.2018	Aktualizovaný 17.4.2018	
	<b>SLÁVIČIE ÚDOLIE, NA PREDAJ Pozemok 717,5 m2, pre výstavbu bytového domu, ap</b> <b>Bratislava - Staré Mesto</b> <b>Pozemok pre rodinné domy</b> 0,00 m <sup>2</sup> Ulica: Slávičie údolie		<b>Predaj</b>	
		1. publikácia 3.4.2018	Aktualizovaný 3.4.2018	
	<b>VÝNIMOČNÝ POZEMOK 1240 M2 - TICHÝ - SLNEČNÝ - ABSOLÚTNE SÚKROMIE</b> <b>Bratislava - Staré Mesto</b> <b>Pozemok pre rodinné domy</b> 1 200,00 m <sup>2</sup> Ulica: Haydnova		<b>Predaj</b> <b>1 068 000 €</b> 890 €/m <sup>2</sup>	
		1. publikácia 14.3.2018	Aktualizovaný 16.4.2018	
	<b>PREDAJ – STP pozemok BA I. Staré Mesto</b> <b>Bratislava - Staré Mesto</b> <b>Pozemok pre rodinné domy</b> 1 315,00 m <sup>2</sup> Ulica: Holubyho		<b>Predaj</b> <b>1 512 250 €</b> 1 150 €/m <sup>2</sup>	
		1. publikácia 13.3.2018	Aktualizovaný 17.4.2018	
	<b>Podíl na lukratívnych parcelách pro pět vil</b> <b>Bratislava - Staré Mesto</b> <b>Pozemok pre rodinné domy</b> 9 158,00 m <sup>2</sup> Ulica: Slávičie údolie		<b>Predaj</b>	
		1. publikácia 8.2.2018	Aktualizovaný 8.2.2018	
	<b>Predaj exkluzívneho pozemku na ul. Prvosienkova, 2129 m2</b> <b>Bratislava - Staré Mesto</b> <b>Pozemok pre rodinné domy</b> 2 129,00 m <sup>2</sup> Ulica: Prvosienková		<b>Predaj</b> <b>1 660 620 €</b> 780 €/m <sup>2</sup>	
		1. publikácia 22.11.2017	Aktualizovaný 22.11.2017	

Zoradiť podľa	1. publikácia	Aktualizovaný	Celková cena	J. cena
				40 ▼
<b>Prvosienkova ul. - predaj SP s nádherným výhľadom</b>				
	<b>Bratislava - Staré Mesto</b> <b>Pozemok pre rodinné domy</b> 2 129,00 m <sup>2</sup> Ulica: Prvosienková		<b>Predaj</b> <b>1 660 620 €</b> 780 €/m <sup>2</sup>	
		1. publikácia 25.10.2017	Aktualizovaný 25.10.2017	
<b>Prvosienkova ul. - predaj SP s nádherným výhľadom</b>				
	<b>Bratislava - Staré Mesto</b> <b>Pozemok pre rodinné domy</b> 2 129,00 m <sup>2</sup> Ulica: NEZADANÉ		<b>Predaj</b> <b>780 €</b> 0,37 €/m <sup>2</sup>	
		1. publikácia 19.7.2017	Aktualizovaný 30.8.2017	
<b>PREDAJ: luxusný pozemok v Kráľovskom údolí bezprostredne pod Bôrikom, Bratislava I, Staré mesto</b>				
	<b>Bratislava - Staré Mesto</b> <b>Pozemok pre rodinné domy</b> 735,00 m <sup>2</sup> Ulica: Bôrik		<b>Predaj</b> <b>650 000 €</b> 884,35 €/m <sup>2</sup>	
		1. publikácia 6.4.2016	Aktualizovaný 6.10.2017	
				40 ▼

**ŠPECIÁLNA AUTOSALÓNOVÁ PONUKA**  
RAV4 HYBRID SO ZĽAVOU AŽ 3 700 €  
A KOMPLETNÉ POISTENIE NA 1 ROK ZADARMO



**United Classifieds**

© 2010 - 2016 NARKS-INFOSERVIS a.s.



#### Inzercia na Reality.sk

- Podmienky používania
- Cenník
- Reklama na Reality.sk
- Registrácia realitnej kancelárie
- Registrácia súkromní inzerenti

#### Kontaktné údaje


- Kontakt
- Napíšte nám
- Info o NARKS
- Členova NARKS

Fotodokumentácia predmetu posúdenia a príľahlého okolia

príloha č.9  
strana 1 z 1




Ohodnocovaná p. č. 4491 - JZ



Prístupová komunikácia p. č. 4496 – smer Korabinského 57

Prístupová komunikácia p. č. 4496 – smer Korabinského 59



Polad južný, na ohodnocovanú p. č. 4491

## V. ZNALECKÁ DOLOŽKA

Znalecký úkon (znalecký posudok) som vypracoval ako znalec zapísaný v zozname znalcov, tlmočníkov a prekladateľov, ktorý vedie Ministerstvo spravodlivosti Slovenskej republiky pre odbor Stavebníctvo (370000) a odvetvie Odhad hodnoty nehnuteľností (370901), evidenčné číslo znalca 914882.

Znalecký úkon (znalecký posudok) je v denníku zapísaný pod číslom 87/2018.

Ing. Ján KAREL, PhD., EUR ING

*znalec*