
DODATOK č. 3

K RÁMCOVEJ ZMLUVE O SLUŽBÁCH VO VEREJNOM ZÁUJME A ZABEZPEČENÍ MESTSKEJ HROMADNEJ DOPRAVY OSÔB V HLAVNOM MESTE SLOVENSKEJ RE- PUBLIKY BRATISLAVE NA ROKY 2014 – 2023, zo dňa 31.01.2014

upravujúci práva a povinnosti zmluvných strán pre rok 2017

uzatvorený medzi zmluvnými stranami:

- (1) **Názov:** **Hlavné mesto Slovenskej republiky Bratislava**
so sídlom: Primaciálne námestie 1, 814 99 Bratislava
štát: Slovenská republika
IČO: 00 603 481
DIČ: 2020372596
IČ DPH: nie je platiteľom DPH
bankové spojenie: Československá obchodná banka, a.s.
číslo účtu: 25828023/7500
IBAN: SK37 7500 0000 0000 2582 9413
SWIFT: CEKOSKBX
štatutárny orgán: JUDr. Ivo Nesrovnal, primátor

(ďalej len „**hlavné mesto**“)

a

- (2) **Názov:** **Dopravný podnik Bratislava, akciová spoločnosť**
so sídlom: Olejkárska 1, 814 52 Bratislava
Štát: Slovenská republika
IČO: 00 492 736
DIČ: 2020298786
IČ DPH: SK2020298786
právna forma: akciová spoločnosť zapísaná v Obchodnom registri Okresného súdu Bra-
tislava I, oddiel: Sa, vložka číslo: 607/B
bankové spojenie: Všeobecná úverová banka, a.s.
číslo účtu: 48009012/0200
IBAN: SK62 0200 0000 3500 4800 9012
BIC (SWIFT): SUBASKBX
štatutárny orgán: Ing. Milan Urban, predseda predstavenstva a generálny riaditeľ

(ďalej len „**DPB, a.s.**“)

(ďalej hlavné mesto a DPB, a.s. spolu len „**Strany**“).

Článok I

Strany sa v zmysle príslušných ustanovení Rámcovej zmluvy o službách vo verejnom záujme a zabezpečení mestskej hromadnej dopravy osôb v Hlavnom meste Slovenskej republiky Bratislave na roky 2014 – 2023 zo dňa 31.01.2014 v znení neskorších dodatkov (ďalej len „**Rámcová zmluva**“) dohodli na tomto Dodatku č. 3, ktorým sa textácia Rámcovej zmluvy mení a dopĺňa nasledovne:

1. V prílohe č. 2 k Rámcovej zmluve - Kalkulačný vzorec Predpokladanej úhrady sa doterajší text vypúšťa a nahrádza novým textom nasledovne:

Príloha č. 2 Kalkulačný vzorec Predpokladanej úhrady za služby vo verejnom záujme

v tis. EUR

Kalkulačná položka		Oč.skut. 2016	Plán 2017	Rozdiel (17-16)	Index (17/16)
		Spolu MHD	Spolu MHD		
Výkony	tis.vlako-km	40 422	40 552	130	1,003
MHD	tis. mkm	4 946 174	4 985 775	39 601	1,008
1.	PHM a trakčná energia	15 550	16 143	593	1,038
1.1	Motorová nafta	8 700	9 764	1 064	1,122
1.2	Oleje a mazadlá	160	179	19	1,120
1.3	Trakčná energia	5 100	5 130	30	1,006
1.4	Plyn	1 490	970	-520	0,651
1.5	Ostatný materiál	100	100	0	1,000
2.	Priamy materiál	5 300	5 400	100	1,019
3.	Priame mzdy	21 700	22 370	670	1,031
4.	Priame odpisy	25 080	25 800	720	1,029
4.1	Dopravných prostriedkov	22 200	23 000	800	1,036
4.2	Odpisy dopravných ciest	1 620	1 600	-20	0,988
4.3	Odpisy napájacieho systému	1 260	1 200	-60	0,952
5.	Opravy a udržiavanie	20 080	20 504	424	1,021
5.1	Opravy a udržiavanie dopravných prostriedkov*	12 800	13 000	200	1,016
5.2	Opravy a udržiavanie koľajových tratí*	3 900	4 000	100	1,026
5.3	Opravy a udržiavanie napájacieho systému*	2 500	2 600	100	1,040
5.4	Čistenie a upratovanie dopravných prostriedkov	880	904	24	1,027
6.	Ostatné priame náklady	15 704	14 998	-706	0,955
6.1	Prenájom dopravných prostriedkov	1 904	661	-1 243	0,347
6.2	Zákonné poistenie z miezd vodičov MHD	7 600	7 800	200	1,026
6.3	Sociálne náklady z miezd vodičov MHD	1 800	1 900	100	1,056
6.4	Poistenie vozidiel	3 000	3 237	237	1,079
6.5	Ostatné	1 400	1 400	0	1,000
7.	PRIAME NÁKLADY SPOLU (položka 1 až 6)	103 414	105 215	1 801	1,017
8.	Prevádzková réžia	13 900	13 311	-589	0,958
9.	NÁKLADY VÝKONU (položka 7+8)	117 314	118 526	1 212	1,010
10.	Správna réžia	10 354	9 700	-654	0,937
11.	ÚPLNÉ NÁKLADY VÝKONU (položka 9+10)	127 668	128 226	558	1,004
Tržby a výnosy MHD		127 668	128 226	558	1,004
v tom:	Tržby a výnosy	51 291	51 726	435	1,008
	Úhrada za služby vo verejnom záujme	58 177	58 177	0	1,000
	Odpisy účtované do výnosov	18 200	18 323	123	1,007
Hospodársky výsledok		0	0	0	x

* vykonávané dodávateľským spôsobom alebo vo vlastnej réžii

2. V prílohe č. 3 k Rámcovej zmluve – Plán dopravnej obslužnosti – Časť Ročný projekt organizácie MHD v Bratislave na príslušný kalendárny rok sa doterajší text vypúšťa a nahrádza novým textom nasledovne:

DOPRAVNÝ PODNIK BRATISLAVA, a. s.



DOPRAVNÝ PODNIK
BRATISLAVA

PLÁN DOPRAVNEJ OBSLUŽNOSTI

Časť: Ročný projekt organizácie MHD v Bratislave
na rok 2017

Ing. Mgr. Juraj Hamaj - riaditeľ Úseku
dopravy a služieb

Spracovatelia :

Sekcia dopravy
Ing. Bronislav Weigl

Odbor dopravného inžinierstva
Ing. Perďoch Marek - vedúci odboru
Ing. Anna Solničková

Predkladá:

Ing. Milan Urban
predseda predstavenstva
a generálny riaditeľ

Schválil:

JUDr. Ivo Nesrovnal
primátor Hlavného mesta SR Bratislava

Bratislava, november 2016

O B S A H

1.	Úvod	5
2.	Činnosti závažne ovplyvňujúce prevádzku MHD v roku 2017	5
3.	Prevádzkové režimy MHD v roku 2017	5
4.	Zmeny v organizácii MHD v roku 2017	6
5.	Zabezpečenie mimoriadnej dopravy v roku 2017	
	5.1. Školská doprava	8
	5.2. Rekreačná doprava	10
	5.3. Posilová doprava počas kultúrno - spoločenských a športových podujatí	10
	5.4. Posilová doprava na cintoríny k Sviatku všetkých svätých	10
	5.5. Doprava v noci 24./25. 12. 2017 a 31. 12. 2017/1. 1. 2018	10
6.	Plán kilometrických výkonov na rok 2017	10
7.	Rozdelenie výkonov MHD na rok 2017 podľa traktív	
	7.1. Celkové km MHD	14
	7.2. Km MHD na území Bratislavy	15
8.	Električky	
	8.1. Trasy električkových liniek	16
	8.2. Vybrané parametre električkových liniek	16
9.	Trolejbusy	
	9.1. Trasy trolejbusových liniek	17
	9.2. Vybrané parametre trolejbusových liniek	17
10.	Autobusy	
	10.1. Trasy autobusových liniek	18
	10.2. Vybrané parametre autobusových liniek	21
11.	Nočná doprava	
	11.1. Trasy liniek nočnej dopravy	23
	11.2. Vybrané parametre liniek nočnej dopravy	24
12.	Výhľad km na rok 2018	25
13.	Výhľad km na rok 2019	25

1. ÚVOD

Ročný projekt organizácie mestskej hromadnej dopravy v Bratislave pre rok 2017 (ďalej RPO 2017) ako samostatná časť Plánu dopravnej obslužnosti Hlavného mesta SR Bratislavy vychádza z Ročného projektu organizácie mestskej hromadnej dopravy pre rok 2016 a jeho aktualizácií.

Organizácia električkovej dopravy je spracovaná k termínu 17. 10. 2016, kedy bola obnovená premávka električkovej dopravy cez Mostovú a Jesenského ul. po ukončení uzávierky z dôvodu konania sa podujatí v súvislosti s predsedníctvom Slovenskej republiky v Rade Európskej únie.

Organizácia trolejbusovej dopravy je spracovaná podľa linkového vedenia k termínu 4. 7. 2016, kedy došlo k zmene trás a označenia niektorých liniek.

Organizácia autobusovej dopravy je spracovaná k termínu 15. 10. 2016 so zapracovaním zmien organizácie dopravy plánovaných od 9. 1. 2017:

- linka č. 31 - skrátenie trasy po Blumentál a súčasné zahustenie intervalu v špičkovom období
- linka č. 32 - zvýšenie kapacity zahustením intervalu v špičke pracovných dní na 10/20/10 min.
- linka č. 37 - zvýšenie kapacity zahustením intervalu v špičke pracovných dní na 10/20/10 min.
- linka č. 43 - vetvenie v mimorekreačnom období pracovných dní po „Železnú studničku“ / „Lesopark
- linky č. 52 a 56 - preskupenie spojov v rámci ranej špičky a sedla pracovných dní, obidve linky s intervalom 20/30/20 a prejazdom liniek, pravidelná obsluha smerového prúdu „Rača - Východné“ v následnom intervale 10/15/10.

Zmeny kilometrických výkonov z realizácie uvedených zmien sú započítané do plánovaných výkonov pre rok 2017.

V celkových kilometrických výkonoch na rok 2017 sú započítané výkony nočných liniek, školských liniek a spojov, celkové výkony liniek č. 37, 525, 801 a 901. V kilometroch na území Bratislavy sú započítané výkony liniek č. 37 a 525 len na území mesta, výkony liniek č. 801 a 901 nie sú započítané, u ostatných liniek sú započítané ich celkové výkony.

2. ČINNOSTI ZÁVAŽNE OVPLYVŇUJÚCE PREVÁDZKU MHD V ROKU 2017

V tejto časti sú uvedené predpokladané stavebné a iné akcie, ktoré ovplyvnia organizáciu MHD v roku 2017. Uvedené sú iba tie akcie, ktoré sú k termínu predloženia RPO 2017 známe (ich termíny známe nie sú). Zmeny kilometrických výkonov pri jednotlivých akciách nie sú v RPO 2017 zahrnuté.

- **Stavebná činnosť, ktorá si vyžiada výluky v doprave - predpoklad**
 - oprava koľajovej trate na Špitálskej ul.
 - obsluha obytného súboru Južné Mesto v Petržalke
 - asanácia Autobusovej stanice Mlynské nivy
 - oprava trolejbusovej trate Záhradnícka - Karadžičova
 - oprava trolejbusovej trate Cintorínska - Dunajská
- **Iná činnosť, ktorá si vyžiada zmeny v organizácii dopravy**
 - rôzne kultúrno-spoločenské a športové podujatia.

3. PREVÁDZKOVÉ REŽIMY MHD V ROKU 2017

a/ **Štandardný prevádzkový režim** platí v pracovných dňoch, linky MHD premávajú podľa tzv. zimných grafikonov dopravy. Počas sobôt, nedeľ a sviatkov platí pre premávajúce linky prevádzkový režim **deň pracovného pokoja**.

Za dennú prevádzku MHD sa považuje obdobie od 04:30 h do 23:30 h. Čas prevádzky jednotlivých liniek MHD sa v rámci uvedeného obdobia určuje osobitne s prihliadnutím na charakter liniek a preprav-

né nároky jednotlivých oblastí mesta. Nočnú prevádzku MHD zabezpečujú linky nočnej dopravy v období od 23:30 h do 04:30 h.

b/ Počas **školských prázdnin** v roku 2017 platia nasledovné prevádzkové režimy:

- | | |
|---|---|
| - zimné prázdniny 2. - 5. 1. 2017: | pracovný deň - školské prázdniny |
| - polročné prázdniny 3. 2. 2017: | štandardný prevádzkový režim pracovný deň |
| - jarné prázdniny 20. - 24. 2. 2017 | pracovný deň - školské prázdniny, vybrané autobusové linky bez obmedzenia |
| - veľkonočné prázdniny 13. a 18. 4. 2017: | pracovný deň - školské prázdniny |
| - letné prázdniny 3.7. - 31. 8. 2017: | pracovný deň - školské prázdniny |
| - jesenné prázdniny 30. a 31. 10. 2017: | štandardný prevádzkový režim pracovný deň |
| - zimné prázdniny 27. - 29. 12. 2017: | pracovný deň - školské prázdniny |

c/ Prevádzkový režim **deň pracovného pokoja** platí aj v tých pracovných dňoch, keď na ne pripadne **štátny sviatok** alebo **deň pracovného pokoja**. Sú to: 6. január 2017, 14. apríl 2017, 17. apríl 2017, 1. máj 2017, 8. máj 2017, 5. júl 2017, 29. august 2017, 1. september 2017, 15. september 2017, 1. november 2017, 17. november 2017, 25. december 2017, 26. december 2017.

Štátne sviatky a dni pracovného pokoja v roku 2017 :

1. január 2017	nedeľa	štátny sviatok	Deň vzniku Slovenskej republiky
6. január 2017	piatok	deň pracovného pokoja	Zjavenie Pána - Traja králi
14. apríl 2017	piatok	deň pracovného pokoja	Veľký piatok
17. apríl 2017	pondelok	deň pracovného pokoja	Veľkonočný pondelok
1. máj 2017	pondelok	deň pracovného pokoja	Sviatok práce
8. máj 2017	pondelok	deň pracovného pokoja	Deň víťazstva nad fašizmom
5. júl 2017	streda	štátny sviatok	Sviatok sv. Cyrila a sv. Metoda
29. august 2017	utorok	štátny sviatok	Výročie Slovenského nár. povstania
1. september 2017	piatok	štátny sviatok	Deň Ústavy Slovenskej republiky
15. september 2017	piatok	deň pracovného pokoja	Sedembolestná Panna Mária
1. november 2017	streda	deň pracovného pokoja	Sviatok Všetkých svätých
17. november 2017	piatok	štátny sviatok	Deň boja za slobodu a demokraciu
24. december 2017	nedeľa	deň pracovného pokoja	Štedrý deň
25. december 2017	pondelok	deň pracovného pokoja	Prvý sviatok vianočný
26. december 2017	utorok	deň pracovného pokoja	Druhý sviatok vianočný

4. ZMENY V ORGANIZÁCIÍ MHD V ROKU 2017

V tomto bode sú uvedené len tie zmeny v organizácii dopravy, ktorých dátum je ku dňu predloženia ročného projektu známy.

8. 1. 2017

1/ obnovenie prevádzky na linke č. 131 po ukončení zimných školských prázdnin

9. 1. 2017

1/ obnovenie štandardného prevádzkového režimu podľa zimných grafikonov na pravidelných linkách MHD po ukončení zimných školských prázdnin

2/ skrátenie linky č. 31 po Blumentál a zahustenie intervalu v špičke pracovných dní

3/ zahustenie intervalu liniek č. 32 a 37 v špičke pracovných dní

4/ vetvenie linky č. 43 po Železnú studničku“ / „Lesopark“

5/ preskupenie spojov liniek č. 52 a 56, zmena následného intervalu

3. 2. 2017

1/ polročné prázdniny na základných a stredných školách, nebudú premávať školské linky a spoje, pre ostatné linky platí štandardný prevádzkový režim

13. 2. 2017

1/ obnovenie prevádzky na linke č. 184 a 87/9 počas výukového obdobia na Ekonomickej univerzite

20. - 24. 2. 2017

1/ jarné prázdniny na základných a stredných školách, prevádzkový režim pracovný deň - školské prázdniny

2/ na vybraných linkách platí štandardný prevádzkový režim, nepremávajú školské linky a školské spoje

14. 4. a 17. 4. 2017

1/ veľkonočné prázdniny na základných a stredných školách, platí prevádzkový režim pracovný deň - školské prázdniny, nepremávajú školské linky a spoje

22. 4. 2017

1/ začiatok rekreačnej dopravy, počas dní pracovného voľna a pokoja zvýšené prepravné nároky smerom do/z Devína zabezpečované výpravou linky č. 29 s kĺbovými vozidlami

2/ počas dní pracovného voľna a pokoja zabezpečovaná preprava cestujúcich posilnenou linkou č. 43 na Kačín

13. 5. 2017

1/ ukončenie premávky linky č. 184 a spoja 87/9 v súvislosti s ukončením výukového obdobia na Ekonomickej univerzite

12. 6. 2017

1/ zrušenie prevádzky na linke č. 131 v súvislosti s ukončením výukového obdobia na vysokých školách a počas letných školských prázdnin

3. 7. 2017

1/ zavedenie režimu pracovný deň - školské prázdniny na pravidelných linkách MHD, nepremávajú školské linky a školské spoje

4. 9. 2017

1/ obnovenie prevádzky pravidelných liniek, školských liniek a školských spojov, ktoré nepremávali počas letných školských prázdnin

2/ obnovenie štandardného prevádzkového režimu podľa zimných grafikonov na pravidelných linkách MHD

17. 9. 2017

1/ obnovenie prevádzky na linke č. 131 po ukončení letných školských prázdnin a v súvislosti so začiatkom výukového obdobia na vysokých školách

18. 9. 2017

1/ obnovenie prevádzky linky č. 184 a spoja 87/9 po ukončení letných školských prázdnin a v súvislosti so začiatkom výukového obdobia na Ekonomickej univerzite

21. 10. 2017

1/ ukončenie rekreačnej dopravy - linky č. 29 a 43

30. - 31. 10. 2017

1/ jesenné školské prázdniny, platí štandardný prevádzkový režim, nepremávajú školské linky a spoje

10. 12. 2017

1/ zmena cestovných poriadkov vybraných liniek MHD, prispôsobenie sa novému grafikonu železničnej dopravy

16. 12. 2017

1/ ukončenie prevádzky na linkách č. 87/9 a 184 po ukončení výukového obdobia na Ekonomickej univerzite a v súvislosti so zimnými školskými prázdninami

18. 12. 2017

1/ ukončenie prevádzky na linke č. 131 počas zimných školských prázdnin a skúškového obdobia na vysokých školách

27. - 29. 12. 2017

1/ zimné školské prázdniny, premávka v režime pracovný deň - školské prázdniny, nepremávajú školské linky a školské spoje

5. ZABEZPEČENIE MIMORIADNEJ DOPRAVY V ROKU 2017

5.1. ŠKOLSKÁ DOPRAVA

Dopravný podnik Bratislava, a. s. zabezpečuje v rámci výkonov vo verejnom záujme aj dopravu žiakov do niektorých škôl na územní mesta. Výkony jednotlivých školských liniek sú zapracované do výkonov v rámci Ročného projektu organizácie MHD na rok 2017. V súčasnosti sú zabezpečované nasledovné linky školskej dopravy:

Školský spoj č. 1:

Prepravuje zdravotne postihnuté deti z Petržalky, Dúbravky a Karlovej Vsi do Špeciálnej základnej školy na Háľkovej ul. a do Základnej školy pre slabozrakých a nevidiacich na Svrčej ul. Vykonáva 1 jazdu ráno a 1 jazdu poobede. Spoj zabezpečuje samostatné vozidlo, ktoré nie je zahrnuté do premávky MHD.

Školský spoj č. 2:

Prepravuje zdravotne postihnuté deti a klientov z Devínskej Novej Vsi, Dúbravky a Karlovej Vsi do špeciálnych škôl a zariadení na Mokrohájskej ceste (Materská škola, Základná škola, Gymnázium, Obchodná akadémia, Obchodná škola, Stredná odborná škola, Inštitút pre pracovnú rehabilitáciu občanov so zdravotným postihnutím - Stredná odborná škola, Zariadenie komunitnej rehabilitácie Gaudeamus), Dúbravskej ceste (Základná škola, Praktická škola, Odborné učilište, Domov sociálnych služieb Rosa) a zdravotne postihnutých klientov do Domova sociálnych služieb (DSS) na Lipského ul. Spoj zabezpečuje samostatné nízkopodlažné vozidlo, ktoré nie je zahrnuté do premávky MHD. Vykonáva 1 jazdu ráno a 2 poobede.

Školský spoj č. 3:

Prepravuje zdravotne postihnuté deti z Petržalky do Špeciálnej základnej školy na Žehrianskej ul. Škola má posunutý začiatok vyučovania na 8:30 h. Spoj zabezpečuje vozidlo z linky č. 80 v rámci dojazdovej trasy do vozovne. Vykonáva 1 jazdu ráno.

Školský spoj č. 4:

Prepravuje zdravotne postihnuté deti a klientov z Petržalky do špeciálnych škôl a zariadení na Mokrohájskej ceste (Materská škola, Základná škola, Gymnázium, Obchodná akadémia, Obchodná škola, Stredná odborná škola, Inštitút pre pracovnú rehabilitáciu občanov so zdravotným postihnutím - Stredná odborná škola, Zariadenie komunitnej rehabilitácie Gaudeamus), Dúbravskej ceste (Základná škola, Praktická škola, Odborné učilište, Domov sociálnych služieb Rosa) a zdravotne postihnutých klientov do DSS na Banšelovej ul. a DSS na Sibírskej ul. (len v pondelok a piatok). Spoj zabezpečuje samostatné nízkopodlažné vozidlo, ktoré nie je zahrnuté do premávky MHD. Vykonáva 1 jazdu ráno a 2 poobede. DSS na Banšelovej a DSS na Sibírskej ul. obsluhuje v rámci výjazdovej a dojazdovej trasy z/do vozovne.

Školský spoj č. 5:

Prepravuje zdravotne postihnuté deti a klientov z Podunajských Biskupíc, Dolných honov, Vrakune a Ružinova do špeciálnych škôl a zariadení na Mokrohájskej ceste (Materská škola, Základná škola, Gymnázium, Obchodná akadémia, Obchodná škola, Stredná odborná škola, Inštitút pre pracovnú rehabilitáciu občanov so zdravotným postihnutím - Stredná odborná škola, Zariadenie komunitnej rehabilitácie Gaudeamus), Dúbravskej ceste (Základná škola, Praktická škola, Odborné učilište, Domov sociálnych služieb Rosa) a zdravotne postihnutých klientov do DSS na Lipského ul. Spoj zabezpečuje samostatné nízkopodlažné vozidlo, ktoré nie je zahrnuté do premávky MHD. Vykonáva 1 jazdu ráno a 1 poobede.

Školský spoj č. 8:

Prepravuje zdravotne postihnuté deti z Bratislavy a okolia do Základnej školy s Materskou školou pre deti a žiakov so sluchovým postihnutím na Drotárskej ceste. Školský spoj vykonáva v piatok 3 jazdy od školy na Hlavnú stanicu a v nedeľu 2 jazdy z Hlavnej stanice ku škole. V dňoch školského vyučovania zabezpečuje spoj samostatné vozidlo, ktoré nie je zahrnuté do premávky MHD (zo šk. spoja 2), v nedeľu je spoj vykonaný v rámci linky č. 131.

Školský spoj č. 10:

Spoj bol pôvodne zavedený pre prepravu žiakov z Dev. Novej Vsi, Dúbravky a Karlovej Vsi do Základnej školy a Gymnázia s vyučovacím jazykom maďarským na Dunajskej ul. V súčasnosti okrem toho zabezpečuje aj posilovú kapacitu pre žiakov z Dev. Novej Vsi do škôl v Dúbravke a Karlovej Vsi. Škola má posunutý začiatok vyučovania na 8:15 h. Spoj zabezpečuje vozidlo z linky č. 21 v rámci dojazdovej trasy do vozovne. Vykonáva 1 jazdu ráno.

Školský spoj č. 11:

Prepravuje žiakov z oblasti Studenej ul. do Základnej školy na Vrútockej ul. Spoj zabezpečuje vozidlo z linky č. 58. Vykonáva 1 jazdu ráno.

Školský spoj č. 12:

Prepravuje žiakov z Petržalky do Základnej školy Svätej rodiny na Gercenovej ul. Škola má posunutý začiatok vyučovania na 8:20 h. Spoj zabezpečuje vozidlo z linky č. 92. Vykonáva 1 jazdu ráno.

Školský spoj č. 14:

Prepravuje žiakov z Východného do Základnej školy na Hubeného ul. v Rači. Spoj zabezpečuje vozidlo z linky č. 52. Vykonáva 1 jazdu ráno a 3 jazdy poobede.

Školský spoj č. 17:

Prepravuje žiakov z Dlhých dielov do škôl v Karlovej Vsi. Spoj zabezpečuje vozidlo z linky č. 32. Vykonáva 1 jazdu ráno.

Školský spoj č. 18:

Prepravuje deti z Čunova do základných škôl v Rusovciach a Jarovciach. Spoj zabezpečuje vozidlo z linky č. 91. Vykonáva 1 jazdu ráno.

Uvedená školská doprava predstavuje z celkových výkonov RPO 2017 objem 110 292 vzk, z toho pre špeciálne školy 91 052 vzk, pre ostatné školy 19 240 vzk.

Súhrnný prehľad liniek školskej dopravy v roku 2017 (188 školských dní)

Spoj č.	Škola/Zariadenie	Vozidlo z linky č.	Odjazené		Poznámka	Zriaďovateľ
			vzk/deň	vzk/rok		
1	Špeciálna ZŠ Háľkova	samostatné	88,382	16 616		Obvodný úrad Bratislava
	ZŠ pre slabozrakých a nevidiacich, Svrčia					Obvodný úrad Bratislava
2	Špeciálne školy Mokrohájska 3	samostatné	144,107	27 092		Obvodný úrad Bratislava
	Inštitút pre pracovnú rehabilitáciu - SOŠ Mokrohájska 1					MPSVR SR
	Špeciálne školy Dúbravská cesta					Obvodný úrad Bratislava
	DSS Lipského					BSK
3	Špeciálna ZŠ Žehrianska	80 dojazd	13,269	2 495	posunutý začiatok vyučovania na 8:30 h	Obvodný úrad Bratislava
4	Špeciálne školy Mokrohájska 3	samostatné	159,489	29 984		Obvodný úrad Bratislava
	Inštitút pre pracovnú rehabilitáciu - SOŠ Mokrohájska 1					MPSVR SR
	Špeciálne školy Dúbravská cesta					Obvodný úrad Bratislava
	DSS Prima, n.o., Banšelova					nezisková organizácia
	DSS Sibírska					BSK
5	Špeciálne školy Mokrohájska 3	samostatné	72,471	13 625		Obvodný úrad Bratislava
	Inštitút pre pracovnú rehabilitáciu - SOŠ Mokrohájska 1					MPSVR SR
	Špeciálne školy Dúbravská cesta					Obvodný úrad Bratislava
	DSS Lipského					BSK
8	ZŠ s MŠ pre deti a žiakov so sluchovým postihnutím Drotárska	samostatné/131	v piatok 26, 057 v nedeľu 5,778	1 242		Obvodný úrad Bratislava
10	ZŠ Dunajská školy Dúbravka, Karlova Ves	21 dojazd	7,736	1 454	posunutý začiatok vyučovania na 8:15 h	BSK MČ Dúbravka, MČ Karlova Ves

11	ZŠ Vrútocká	58	5,253	988		MČ Ružinov
12	ZŠ Svätej rodiny Gercenova	92	15,078	2 835	posunutý začiatok vyučovania na 8:20 h	Arcibiskupstvo Bratislava -Trnava
14	ZŠ Hubeného	52	51,330	9 657		MČ Rača
17	ZŠ Karloveská	32	3,900	733		MČ Karlova Ves
	Cirkevná ZŠ Karloveská					Arcibiskupstvo Bratislava -Trnava
	ZŠ Majerníkova					MČ Karlova Ves
	Spojená škola Tilgnerova					MČ Karlova Ves
18	ZŠ Jarovce	91	19,008	3 574		MČ Jarovce
	ZŠ Rusovce					MČ Rusovce
spolu	-	-	-	110 292	-	-

5. 2. REKREAČNÁ DOPRAVA

1/ Od **22. 4. 2017 do 20. 10. 2017** počas dní pracovného voľna a pokoja budú zvýšené prepravné nároky smerom do/z Devína zabezpečované výpravou linky **č. 29** s kĺbovými vozidlami.

2/ Od **22. 4. 2017 do 20. 10. 2017** počas dní pracovného voľna a pokoja bude zabezpečovaná preprava cestujúcich posilnenou linkou **č. 43** na Kačín s kĺbovými vozidlami.

3/ V mesiacoch **júl a august 2017** počas dní pracovného voľna a pokoja pre zvládnutie zvýšených prepravných nárokov do Rusoviec budú na linke **č. 91** vypravované kĺbové autobusy.

5. 3. POSILOVÁ DOPRAVA POČAS KULTÚRNO - SPOLOČENSKÝCH A ŠPORTOVÝCH PODUJATÍ

Zvýšené prepravné nároky počas kultúrno-spoločenských a športových podujatí v priebehu roka budú zabezpečené posilovou dopravou, na ktorú je v rámci RPO 2017 vyčlenený objem 100 000 vzkm. Z uvedeného objemu bude posilová doprava zabezpečená na podujatia:

- o Bratislava pre všetkých 2 600 vzkm
- o Svetový pohár vo vodnom slalome v Čunove 2 170 vzkm
- o Vinobranie Rača 990 vzkm
- o slávnosti na Hrade Devín 1 000 vzkm

a ďalšie podľa požiadaviek Oddelenia verejnej dopravy Magistrátu hl. m. SR Bratislavy.

5. 4. POSILOVÁ DOPRAVA NA CINTORÍNY K SVIATKU VŠETKÝCH SVÄTÝCH

V dňoch **30. 10. - 1. 11. 2017** v čase zvýšenej návštevnosti cintorínov bude posilnená prepravná kapacita na vybraných autobusových a trolejbusových linkách posilovými spojmi resp. vozidlami s vyššou kapacitou - linky **č. 31, 32, 37, 39, 208**. Prepravná kapacita do Krematória bude posilnená mimoriadnou linkou **X38**.

Výkony uvedenej posilovej dopravy v objeme cca 3 900 vzkm sú započítané v celkových kilometrických výkonoch MHD na rok 2017.

5. 5. DOPRAVA V NOCI 24./25. 12. 2017 a 31. 12. 2017/1. 1. 2018

24./25. 12. 2017 denná premávka v režime sobota/nedeľa/sviatok bude dňa 24. 12. 2017 po 17:00 h postupne ukončovaná, od 18:30 h začne premávka nočných liniek, ktorá potrvá do cca 06:30 h dňa 25. 12. 2017.

31. 12. 2017/1. 1. 2018 - denná premávka v režime sobota/nedeľa/sviatok. Na zabezpečenie zvýšených prepravných nárokov na oslavy príchodu Nového roku budú vypravené mimoriadne spoje na vybraných električkových, trolejbusových a autobusových linkách. Premávka liniek nočnej dopravy bude zabezpečená až do cca 06:30 h dňa 1. 1. 2018. Výkony tejto posilovej dopravy nie sú započítané v celkových kilometrických výkonoch MHD na rok 2017.

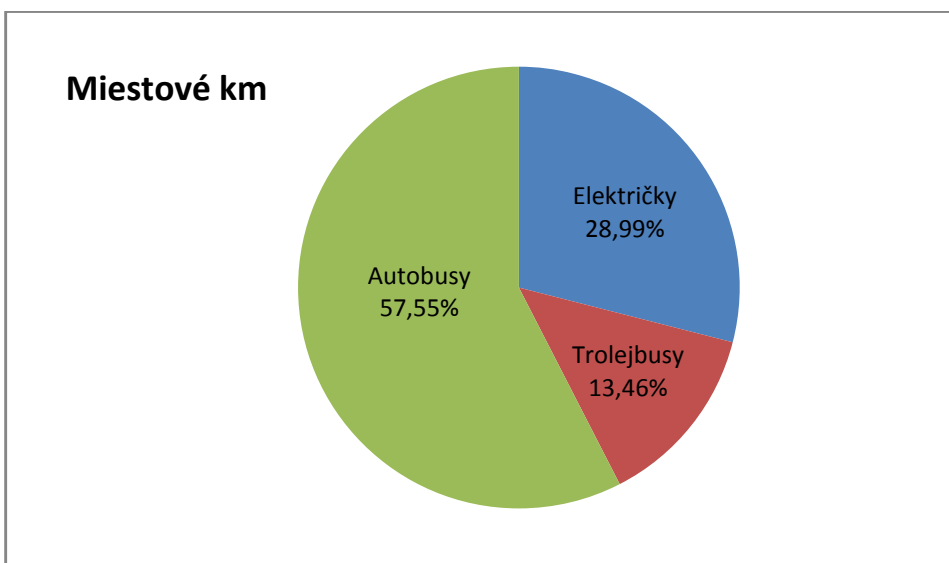
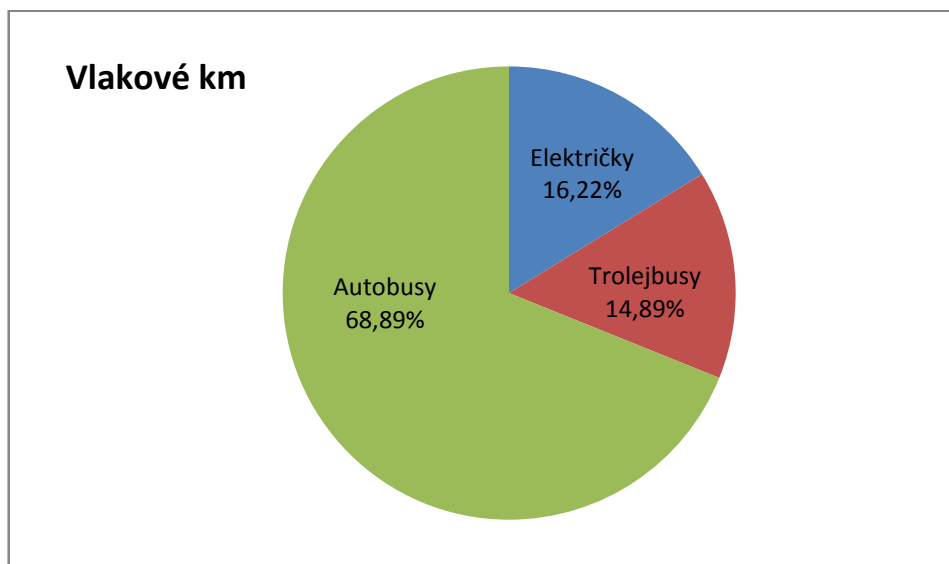
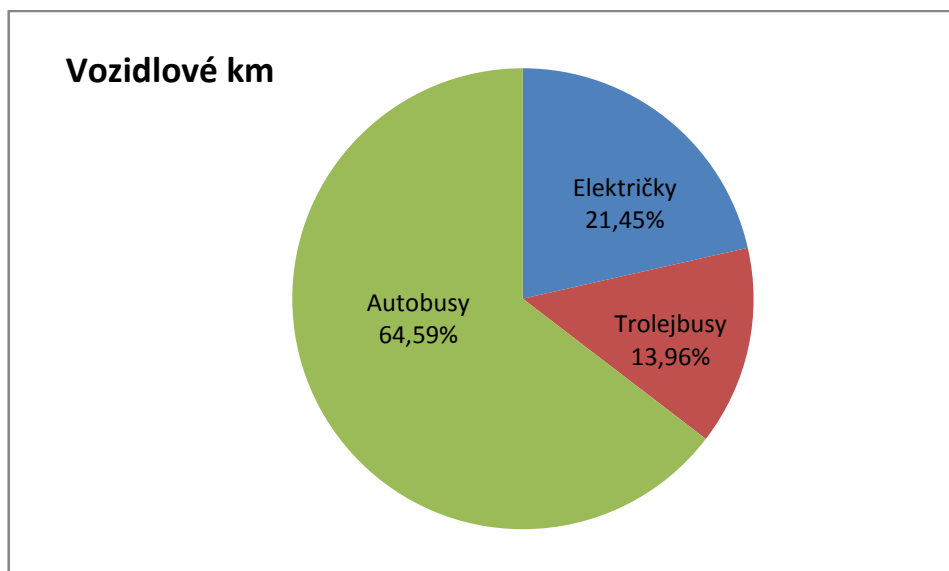
6. PLÁN KILOMETRICKÝCH VÝKONOV MHD NA ROK 2017

	Trakcia/typ vozidiel	celkové km MHD	km MHD na území Bratislavy
Vozidlové km (v tis.)	Električky		
	TT	5 464	5 464
	K	1 093	1 093
	T29/T30	2 829	2 829
	spolu	9 386	9 386
	Trolejbusy		
	krátky	2 372	2 372
	kĺbový	3 736	3 736
	spolu	6 108	6 108
	Autobusy		
	mini	366	366
	midi	2 506	2 478
	SOR 10,5	2 810	2 513
	krátky	7 662	7 515
	Solaris 15 m	1 048	1 048
	kĺbový	10 966	10 966
	Mercedes Capa City	2 904	2 904
	spolu	28 262	27 790
	MHD spolu	43 756	43 284
	Vlakové km (v tis.)	Električky	
TT		2 732	2 732
K		1 093	1 093
T29/T30		2 829	2 829
spolu		6 654	6 654
Trolejbusy			
krátky		2 372	2 372
kĺbový		3 736	3 736
spolu		6 108	6 108
Autobusy			
mini		366	366
midi		2 506	2 478
SOR 10,5		2 810	2 513
krátky		7 662	7 515
Solaris 15 m		1 048	1 048
kĺbový		10 966	10 966
Mercedes Capa City		2 904	2 904
spolu		28 262	27 790
MHD spolu		41 024	40 552
Miestové km (v tis.)		Električky	
	TT	600 986	600 986
	K	174 833	174 833
	T29/T30	678 967	678 967
	spolu	1 454 786	1 454 786
	Trolejbusy		
	krátky	189 757	189 757
	kĺbový	485 672	485 672
	spolu	675 429	675 429
	Autobusy		
	mini	7 322	7 322
	midi	137 871	136 281
	SOR 10,5	182 629	163 362
	krátky	613 000	601 222
	Solaris 15 m	115 309	115 309
	kĺbový	1 425 556	1 425 556
	Mercedes Capa City	406 508	406 508
	spolu	2 888 195	2 855 560
	MHD spolu	5 018 410	4 985 775

Poznámka: Pre výpočet miestových km boli použité nasledovné koeficienty obsaditeľnosti vozidiel (platné od 1. 6. 2013 v rámci IDS BK):
električky: TT = 220, K = 160 miest, T29/T30 = 240 miest
trolejbusy: krátky = 80, klbový = 130 miest
autobusy: mini = 20, midi = 55, SOR 10,5 = 65, krátky = 80, Solaris 15 m = 110, klbový = 130, Mercedes CapaCity (MCC) = 140 miest.

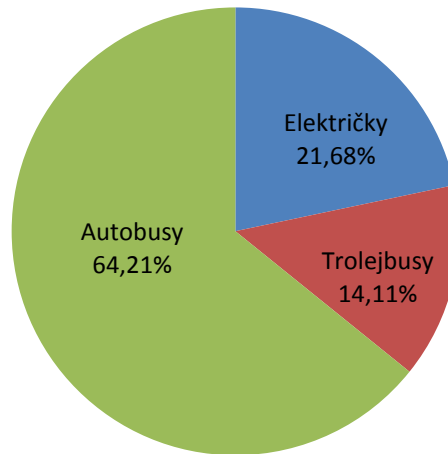
ROZDELENIE VÝKONOV MHD NA ROK 2017 PODĽA TRAKCIÍ

7. 1. CELKOVÉ KM MHD

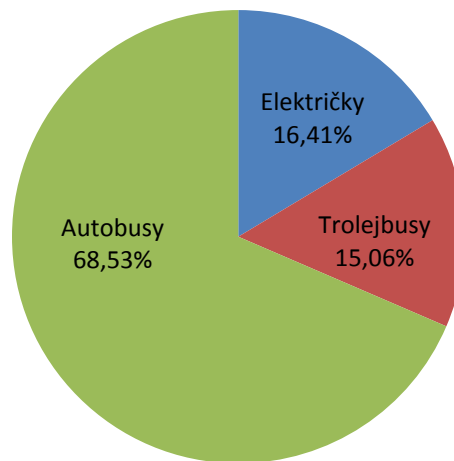


7. 2. KM MHD NA ÚZEMÍ BRATISLAVY

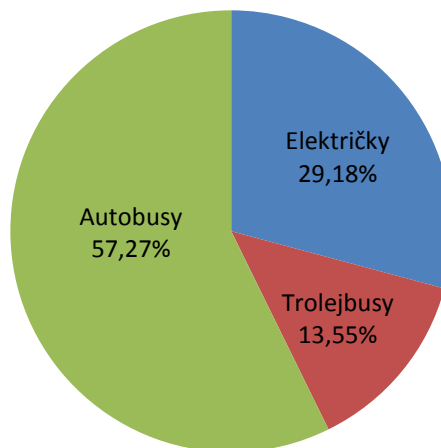
Vozidlové km



Vlakové km



Miestové km





8. ELEKTRICKY

8.1. TRASY ELEKTRICKOVÝCH LINIEK

stav k 17. 10. 2016

Linka	Trasa linky
1	Hlavná stanica, Štefanovičova, I. Karvaša, Radlinského, Obchodná, Nám. SNP, Štúrova, Starý most, Petržalka - Jungmannova a späť
2	ŽST Nové Mesto, Vajnorská, Trnavské mýto, Krížna, Vazovova, Radlinského, I. Karvaša, Štefanovičova, Hlavná stanica a späť
3	Rača - Komisarčky , Čachtická, Račianska, ŽST Vinohrady, Račianske mýto, Radlinského, Americké nám., Špitálska, Štúrova, Starý most, Petržalka - Jungmannova a späť
4	Dúbravka - Pri kríži , Saratovská, M. Sch.-Trnavského, Karloveská, Botanická, Nábr. arm. gen. L. Svobodu, Rázusovo nábr., >> Vajanského nábr., << Nám. L. Štúra, >> Šafárikovo nám., >> Štúrova, << Mostová, << Jesenského, Špitálska, Krížna, Trnavské mýto, Vajnorská, Zlaté piesky a späť
5	Rača - Komisarčky , Čachtická, Račianska, ŽST Vinohrady, Račianske mýto, Radlinského, Obchodná, Kapucínska, tunel, Nábr. arm. gen. L. Svobodu, Botanická, Karloveská, M. Sch.-Trnavského, Saratovská, Dúbravka - Pri kríži a späť
6	Karlova Ves , Botanická, Nábr. arm. gen. L. Svobodu, Rázusovo nábr., >> Vajanského nábr., << Námestie L. Štúra, << Mostová, << Jesenského, << Štúrova, Šafárikovo nám. a späť
7	Rača-Komisarčky / ŽST Vinohrady , Račianska, Račianske mýto, Radlinského, >> Americké nám., >> Špitálska, << Obchodná, Nám. SNP a späť; v rannej špičke premáva z/do Rače, v odpoľudňajšej od/po ŽST Vinohrady
8	Ružinov - Astronomická , Ružinovská, Záhradnícka, Miletičova, Trnavské mýto, Krížna, Vazovova, Radlinského, Obchodná, Nám. SNP, >> Jesenského, >> Mostová, << Štúrova, << Šafárikovo nám., << Vajanského nábr., Nám. L. Štúra a späť
9	Karlova Ves , Botanická, Nábr. arm. gen. L. Svobodu, tunel, Kapucínska, Nám. SNP, Špitálska, Krížna, Trnavské mýto, Miletičova, Záhradnícka, Ružinovská, Ružinov - Astronomická a späť

Vysvetlivky :

>> smer tam

<< smer späť

8.2. VYBRANÉ PARAMETRE ELEKTRICKOVÝCH LINIEK

stav k 17. 10. 2016

Linka	Dĺžka linky (km)	Rozsah prevádzky linky	Typ vozidla	Interval priemerný (min)				Ponúkaná hod. kapacita P - P (p. miest/h r. šp.)
				P - P			S - N 8:00 - 18:00	
				ranná šp.	sedlo	odp. šp.		
1	10,0	P-P, S, N	T30	8	8	8	15	1 800
2	9,3	P-P, S, N	K	8	8	8	15	1 200
3	24,2	P-P, S, N	T30	8	8	8	15	1 800
4	36,9	P-P, S, N	TT/T29+T30	8	8	8	15	1 720
5	39,2	P-P, S, N	TT	8	8	8	15	1 650
6	13,9	P-P	TT/T29+T30	8	-	8	-	1 720
7	19,7/10,6	P-P	K/TT	8	-	8	-	1 290
8	13,3	P-P, S, N	K	8	8	8	15	1 200
9	25,0	P-P, S, N	TT/T29+T30	8	8	8	15	1 700

Poznámka: Ponúkaná hodinová kapacita bola vypočítaná z kapacity vozidla pri obsaditeľnosti

TT = 220 miest

K = 160 miest

T29, T30 = 240 miest.



9. TROLEJBUSY

9.1. TRASY TROLEJBUSOVÝCH LINIEK

stav k 4. 7. 2016

Linka	Trasa linky
33	Dlhé diely - Kuklovská, Majerníkova, H. Meličkovej, Karlova Ves - Molecova a späť
64	Lovinského, Hroboňova, Brnianska, Pražská, Šancová, Račianske mýto, Trnavské mýto, Jelačičova a späť
201	Dolné hony - Čiližská , Dvojkřížna, Kazanská, Uzbecká, Vrakunská, Gagarinova, Prievozská, Miletičova, Trnavské mýto, Račianske mýto, Šancová, Hlavná stanica a späť
202	Dolné hony - Čiližská , Dvojkřížna, Kazanská, Uzbecká, Vrakunská, Gagarinova, Prievozská, Mlynské nivy, Nemocnica sv. Michala a späť
203	Koliba , Jeséniova, Podkolibská, Karpatská, Žilinská, Nám. slobody, Hodžovo nám., Palisády, Mudroňova, Búdková a späť
204	Valašská , Mlynská dolina, Limbová, Stromová, Pražská, Šancová, Račianske mýto, Trnavské mýto, Trnavská, Rožňavská, Slovinská, Bulharská, Trnávka - Rádiová a späť
205	Trnávka - Rádiová , Bulharská, Slovinská, Rožňavská, Trnavská, Jégého, Záhradnícka, Svätoplukova, Mlynské nivy, Nemocnica sv. Michala a späť
207	ŽST Železná studienka , Patrónka, Valašská, >> Hýrošova, >> Západný rad, Gaštanová, Lovinského, Búdková, Mudroňova, Palisády, Hodžovo nám., Kollárovo nám., Mickiewiczova, Záhradnícka, Jégého, Zimný štadión a späť
208	Ružová dolina - Mliekarenská , Miletičova, Prievozská, Svätoplukova, Záhradnícka, Mickiewiczova, Kollárovo nám., Hodžovo nám., Palisády, Šulekova a späť
209	Kramáre - Národný onkologický ústav / Národný ústav srdcových a cievnych chorôb , Vlárka, Stromová, Pražská, Šancová, Račianske mýto, Trnavské mýto, Miletičova, Trenčianska, Ružová dolina - Mliekarenská a späť
210	Hlavná stanica , Šancová, Račianske mýto, Legionárska, Karadžičova, Autobusová stanica Mlynské nivy, Dostojevského rad, Olejkárska, Nové SND a späť
211	Kramáre - Národný onkologický ústav , Stará Klenová, Vlárka, Limbová, Patrónka, ŽST Železná studienka a späť
212	ŽST Železná studienka , Lamačská cesta, Pri Suchom mlyne, Limbová, Stromová, Pražská, Štefánikova, Hodžovo nám., Kollárovo nám., Ul. 29. augusta, Mlynské nivy, Prievozská, Mierová, Cintorín Vračuňa a späť

Vysvetlivky :

>> smer tam

<< smer späť

9.2. VYBRANÉ PARAMETRE TROLEJBUSOVÝCH LINIEK

stav k 4. 7. 2016

Linka	Dĺžka linky (km)	Rozsah prevádzky linky	Typ vozidla	Interval priemerný (min)			Ponúkaná hod. kapacita P - P (p. miest/h r. šp.)	
				P - P				S - N 8:00 - 18:00
				ranná šp.	sedlo	odp. šp.		
33	5,4	P-P, S, N	klbový	6	10	6	10/15	1 300
64	9,8	P-P, S, N	krátky	15	30	15	30	320
201	22,0	P-P, S, N	klbový	7 - 8	7 - 8	7 - 8	10	1 040
202	19,0	P-P, S, N	klbový	7 - 8	7 - 8	7 - 8	10	1 040
203	13,0	P-P, S, N	krátky	10	15	15	15	480
204	18,1	P-P, S, N	klbový ¹⁾	10	15	15	15	780
205	13,4	P-P, S, N	krátky	10	15	15	15	480
207	17,2	P-P, S, N	klbový ¹⁾	10	15	15	15	780
208	11,0	P-P, S, N	krátky	10	15	15	30	480
209	12,2	P-P, S, N	krátky	6	7 - 8	7 - 8	15	800
210	7,8	P-P, S, N	krátky	10	10	10	10	480
211	5,2	P-P, S, N	krátky	15	30	15	30	320
212	22,7	P-P, S, N	klbový	6	7 - 8	7 - 8	15	1300

Vysvetlivky:

1) v S, N krátky

Poznámka: Ponúkaná hodinová kapacita bola vypočítaná z kapacity vozidla pri obsaditeľnosti
krátky = 80 miest
klbový = 130 miest.

**10. AUTOBUSY****10.1. TRASY AUTOBUSOVÝCH LINIEK**

stav k 9. 1. 2017

Linka	Trasa linky
20	Devínska Nová Ves - Opletalova , Istrijská, Eisnerova, Technické sklo, Agátová, Saratovská, M. Sch.-Trnavského, Harmincova, TESCO Lamač a späť; určené spoje v rannej špičke premávajú v Dúbravke od/po zastávku Žatevná
21	Devínska Nová Ves - Jána Jonáša-VW , Jána Jonáša, Istrijská, Eisnerova, Patrónka, Pražská, Šancová, Račianske mýto, Karadžičova, Autobusová stanica Mlynské nivy a späť; určené spoje premávajú v Dev. Novej Vsi od/po zastávku Na hriadkach
23	Devínska Nová Ves - Jána Jonáša-VW , Jána Jonáša, cesta do Stupavy, Agátová, Saratovská, Alexyho, Lamačská cesta, Hodonínska, Podháj, Lamač a späť; určené spoje zachádzajú po zastávku Mláka v Dev. Novej Vsi
24	Devínska Nová Ves - Volkswagen , cesta do Stupavy, Jána Jonáša, Devínska Nová Ves - Jána Jonáša-VW a späť
25	Devínska Nová Ves - Volkswagen , cesta do Stupavy, Patrónka, Pražská, Šancová, Račianske mýto, Karadžičova, Autobusová stanica Mlynské nivy a späť
26	Devínska Nová Ves - Jána Jonáša-VW , Jána Jonáša, cesta do Stupavy, Volkswagen, cesta do Stupavy, Saratovská, Repašského, Dúbravka - Žatevná a späť
27	Dúbravka - OC Dubrava , Saratovská, Pri križi, Homolova, Cabanova, Tranovského, Štepná, Pod záhradami, Dúbravka - Alexyho a späť
28	Devínska Nová Ves - Opletalova , Istrijská, cesta do Dev. Novej Vsi, Kremel'ská, Devínska cesta, Botanická, Nábr. arm. gen. L. Svobodu, Rázusovo nábr., Vajanského nábr., Dostojevského rad, >> Krupkova, << Landererova, << Olejkárska, Nové SND a späť; určené spoje zachádzajú cez ulice Hradištná, Na Grbe a Novoveská
29	Hrad Devín , Kremel'ská, Devínska cesta, Botanická, Nábr. arm. gen. L. Svobodu, Most SNP a späť
30	Lamač , Podháj, Hodonínska, Segnáre, Lamačská cesta, Patrónka, Mlynská dolina, Nábr. arm. gen. L. Svobodu, Most SNP a späť
31	Cintorín Slávičie údolie , Mlynská dolina, Nábr. arm. gen. L. Svobodu, Staromestská, Nám. 1. mája, Nám. slobody, >> Mýtna, >> Vazovova, << Imricha Karvaša, Radlinského, Blumentál a späť
32	Dlhé diely - Kuklovska , Majerníkova, H. Meličkovej, Molecova, Botanická, Mlynská dolina, Limbová, Stromová, Brnianska, Pražská, Hlavná stanica a späť
35	Dlhé diely - Kuklovska , Kuklovska, >> Sološnická, Šaštínska, << Sološnická, << Kuklovska, Karloveská, Harmincova, Polianky, Dúbravská cesta a späť
37	Záhorská Bystrica , >> Československých tankistov, >> Bratislavská, << Gbelská, << Tatranská, Hodonínska, Lamačská cesta, << TESCO Lamač, Patrónka, Mlynská dolina, Nábr. arm. gen. L. Svobodu, Most SNP a späť; určené spoje zachádzajú na Strmé vŕšky a do Marianky
39	Cintorín Slávičie údolie , Mlynská dolina, Nábr. arm. gen. L. Svobodu, Staromestská, Nám. 1. mája, >> Imricha Karvaša, << Mýtna, >> Radlinského, Račianske mýto, >> Šancová, << Legionárska, << Krížna, Trnavské mýto, Trnavská, Ružinov - Súhvezdná a späť
41	Vozovňa Hroboňova , Hroboňova, Matúšova, Drotárska cesta, Búdková a späť; určené spoje zachádzajú v špičke na Hlavnú stanicu
43	Lesopark , Železná studnička, Cesta na Červený most, Patrónka a späť; určené spoje po Železnú studničku; počas rekreačnej dopravy určené spoje zachádzajú na Kačín
44	Koliba , Bárdošova, Na Revíne, >> L. Dérera, Guothova, << L. Dérera, Bárdošova, Stromová, Jaskový rad, << Pod strážami, << Matúškova, Jaskový rad a späť; určené spoje zachádzajú k Národnému onkologickému ústavu
50	OD Slimák , Kukučínova, Riazanská, Vajnorská, ŽST Nové Mesto, Tomášikova, Ružinovská, Záhradnícka, Miletičova, Košická, << Svätoplukova, Mlynské nivy, Dostojevského rad,

	>> Landererova, >> Most Apollo, << Vajanského nábr., << Rázusovo nábr., << Most SNP, Einsteinova, Petržalka - Aupark a späť
51	Vozovňa Krasňany , Nobelova, Odborárska, Vajnorská, Riazanská, Kukučínova, Tehelná, Kukučínova, Trnavské mýto a späť
52	Východné - Na pasekách , Pri Šajbách, Detvianska, Rustaveliho, Rača - Tbiliská a späť
53	Trnavské mýto , >> Vajnorská, >> Bajkalská, Trnavská, Rožňavská, Cesta na Senec, Roľnícka, Vajnory-konečná a späť
54	Východné - Sklabinská , Dopravná, << Obchod Vajnory, Roľnícka, ŽST Vajnory a späť
56	Rača - Tbiliská , Rustaveliho, Detvianska, Alstrova, Barónka, Kubačova, Detvianska, Pri Šajbách, Východná, Cesta na Senec, << areál TESCO Zlaté piesky, Studená, Trnávka - Studená a späť; určené spoje zachádzajú v Rači na Potočnú ul. a na Záhumenice
57	Vozovňa Jurajov dvor , Bojnická, Žabí majer a späť; Vozovňa Jurajov dvor , >> Bojnická, >> Pribylinská, >> Staviteľská, >> Žabí majer - Stavivá , >> Kalné jazero, >> Stará Vajnorská, Vozovňa Jurajov dvor
58	ŽST Nové Mesto , Vajnorská, Magnetová, Mierová kolónia, Rádiová, Trnávka - Technická a späť
59	Rača - Na pantoch , Rybničná, Púchovská, Račianska, ŽST Vinohrady, Račianske mýto, << Vazovova, Mýtina, Staromestská, Most SNP, Panónska cesta, Bratská, Smolenická, Budatínska, Lietavská, Jantárová cesta, Betliarska, Petržalka - Antolská a späť
61	Letisko M. R. Štefánika , Ivanská cesta, >> od 08:00 h do 23:00 h cez areál Avion Shopping Parku, Trnavská, Trnavské mýto, Račianske mýto, Šancová, Hlavná stanica a späť
63	Avion Shopping Park , Galvaniho, Rožňavská, Trnavská, Trnavské mýto, Šancová, Pražská, Brnianska, Patrónka, Lamačská cesta, << od 08:00 h do 23:00 h cez areál TESCO Lamač, Hodonínska, Podháj, Lamač a späť
65	Dolné hony - Čiližská , Dvojkřížna, Kazanská, Ulica svornosti, Popradská, Gagarinova, úsek diaľnice D1, << Avion Shopping Park, Galvaniho, Bulharská, Rádiová, Rožňavská, Bojnická, Stará Vajnorská, Tuhovská, nadjazd Vajnory, Pri starom letisku, Roľnícka, Rybničná, Na pantoch, Rybničná, Púchovská, Detvianska, Rustaveliho, Rača - Tbiliská a späť
66	Prievoz - Domkárska , ŽST ÚNS, Parková, Kaštieľska, Tomášikova, Drieňová, Bajkalská, >> Trenčianska, << Záhradnícka, Miletičova, Trhovisko a späť
67	Ružinov - Astronomická , Vrakunská cesta, Hradská, Dvojkřížna, Kazanská, Uzbecká, Korytnická, Učiteľská, Trojičné nám., Ul. padlých hrdinov, Devätinová, Podunajské Biskupice - Vinohradnícka a späť
68	Petržalka - Holíčska , Šintavská, Smolenická, Jiráskova, Osuského, Furdekova, Mamateyova, Dolnozemska cesta, Most Apollo, Košická, Miletičova, >> Záhradnícka, >> Karadžičova, >> Krížna, Trnavské mýto späť
69	Avion Shopping Park - Ivánska cesta - Pharos a späť
70	ŽST Podunajské Biskupice , Trojičné nám., Krajinská, Slovnafťská, Vlčie hrdlo, Slovnafťská, Bajkalská, Prievozska, Mlynské nivy, Dostojevského rad, Most SNP a späť
74	Vlčie hrdlo , Bajkalská, Trnavské mýto, Račianske mýto, Šancová, Hlavná stanica a späť
75	Dolné hony - Čiližská , Dvojkřížna, Kazanská, Uzbecká, Vrakunská, Gagarinova, Tomášikova, Ružinovská, Bajkalská, Račianska, ŽST Vinohrady, Pekná cesta, Krasňany - Kadnárova a späť
77	Vlčie hrdlo - Povodie Dunaja a späť; určené spoje Vlčie hrdlo - Spaľovňa a späť; určené spoje zachádzajú k Vodostavu
78	Dolné hony - Čiližská , Dvojkřížna, Kazanská, Uzbecká, Hradská, Vrakunská cesta, Ružinovská, Tomášikova, Drieňová, Bajkalská, Trnavská, Trnavské mýto, Krížna, Dostojevského rad, Nové SND a späť
79	Dolné hony - Čiližská , Podunajská, Vrakunská, Uzbecká, Kazanská, ŽST Podunajské Biskupice, Trojičné nám., Mramorová, Lieskovec a späť; určené spoje zachádzajú na Topolové
80	Petržalka - Kopčany Kopčianska, ŽST Petržalka, Rusovská cesta, Einsteinova, Most SNP, Staromestská, Kollárovo nám. a späť; určené spoje premávajú od/po Údernícku-Kúpalisko a zachádzajú k Cintorínu Petržalka
83	Petržalka - Technopol , Romanova, Osuského, Nám. hraničiarov, Rusovská cesta, Panónska cesta, Most SNP, Staromestská, Hodžovo nám., Štefánikova, Pražská, Brnianska, Patrónka, Lamačská cesta, Harmincova, M. Sch.-Trnavského, Saratovská, Repašského, Žatevná, Štepná, Dúbravka - Pri kríži a späť

84	Petržalka - Ovsište , Mamateyova, Šustekova, Bosákova, Jantárová cesta, Rusovská cesta, Panónska cesta, Most SNP, Staromestská, Hodžovo nám., Štefánikova, Pražská, Brnianska, Lamačská cesta, Harmincova, M. Sch.-Trnavského, Saratovská, Dúbravka - Pri kríži a späť
87	Petržalka - Ovsište , Mamateyova, Dolnozemska cesta, Most Apollo, Prístavná, Bajkalská, Vlčie hrdlo, Slovnaftská, Kazanská, Uzbecká, Hradská, Vrakunská cesta, Ružinov - Astronomická a späť
88	Most SNP , Einsteinova, Rusovská cesta, Nám. hraničiarov, Furdekova, Mamateyova, Dolnozemska cesta, Most Apollo, Košická, Landererova, Dostojevského rad, Autobusová stanica Mlynské nivy a späť
90	Nové SND , Krupkova, Dostojevského rad, Landererova, Most Apollo, Dolnozemska cesta, Jarovce, ŽST Rusovce a späť; určené spoje zachádzajú k Danubiane
91	Čunovo , Rusovce, Balkánska, Jarovce, Panónska cesta, Most SNP a späť
92	Vozovňa Petržalka , Betliarska, Jantárová cesta, Romanova, Nám. hraničiarov, Rusovská cesta, Panónska cesta, Einsteinova, Most Lafranconi, Mlynská dolina, Patrónka, Lamačská cesta, Hodonínska, cesta do Dev. Novej Vsi, cesta do Stupavy, Devínska Nová Ves - Volkswagen a späť; určené spoje zachádzajú na Opletalovu
93	Petržalka - Vyšehradská , Budatínska, Smolenická, Bratská, Panónska cesta, Most SNP, Staromestská, Hodžovo nám., Štefánikova, Hlavná stanica a späť; určené spoje zachádzajú do Vozovne Petržalka
94	Petržalka - Holíčska , Šintavská, Smolenická, Bratská, Panónska cesta, Most SNP, Staromestská, Nám. 1. mája, Blumentál a späť
95	Petržalka - Vyšehradská , Jantárová cesta, Kutlíkova, Romanova, Osuského, Nám. hraničiarov, Jantárová cesta, Petržalka - Muchovo nám. a späť
96	Petržalka - Prokofievova , Jiráskova, Osuského, Furdekova, Bosákova, Dolnozemska cesta, Prístavný most, Bajkalská, Prievozska, Gagarinova, Tomášikova, Rožňavská, Galvaniho, << od 08:00 h do 23:00 h cez areál Avion Shopping Parku, Ivanská cesta, Letisko M. R. Štefánika a späť
98	Petržalka - Jasovská , Dolnozemska cesta, Betliarska, Lietavská, Budatínska, Smolenická, Pajštúnska, Kutlíkova, Dolnozemska cesta, Ovsištské nám., Dolnozemska cesta, Prístavný most, Bajkalská, >> Vajnorská, >> Riazanská, >> Kukučínova, << Jarošova, OD Slimák a späť
99	Petržalka - Antolská , Betliarska, Jantárová cesta, Lietavská, Budatínska, Šintavská, Jantárová cesta, Kutlíkova, Romanova, Jiráskova, Bratská, Kopčianska, ŽST Petržalka, Rusovská cesta, Jantárová cesta, Bosákova, Šustekova, Mamateyova, Petržalka - Ovsište a späť; určené spoje zachádzajú do Vozovne Petržalka
123	Dúbravka - Žatevná , Repašského, Saratovská, Agátová, cesta II/505, Hodonínska, Podháj, Cesta na Klanec, Lamač a späť
130	Lamač - Staré záhrady , Lamačská, Tesco Lamač, Pod Zečákom, Pod násypom, Hodonínska, Vrančovičova, Cesta na Klanec, Podháj, Hodonínska, Patrónka - Kaufland a späť
131	Hlavná stanica , >> Staromestská, >> Nábr. arm. gen. Svobodu, >> Cintorín Slávičie údolie
133	Dlhé diely - Kuklovská , Majernikova, H. Meličkovej, Molecova, Botanická, Nábr. arm. gen. L. Svobodu, Vajanského nábr., >> Dostojevského rad, >> Krupkova, << Olejkárska, Nové SND a späť
139	Karlova Ves - Molecova , Karloveská, << Botanická, Líščie údolie, Staré grunty, Cintorín Slávičie údolie a späť
147	Búdková , Stará vinárska, Pažického, Na Slavíne, Havlíčkova, Laučekova, Tajovského, Langsfeldova, Gorazdova, Prokopa Veľkého, Havlíčkova, Mišíkova, Timravina, Šulekova, Palisády, Hodžovo nám. , Staromestská, Kozia, Šulekova, Timravina, Mišíkova, Havlíčkova, Laučekova, Tajovského, Langsfeldova, Gorazdova, Prokopa Veľkého, Na Slavíne, Pažického, Stará vinárska, Búdková
151	Lopenicka , Sliachka, Račianska, Kukučínova, Tehelná, >> Kukučínova, >> Hálkova, >> Riazanská, Kukučínova, OD Slimák a späť
153	Shopping Palace , Cesta na Senec, Vajnory, Vajnory-konečná
184	Petržalka - Ekonomická univerzita , Dolnozemska cesta, Einsteinova, Panónska cesta, Most SNP, Staromestská, Hodžovo nám., Štefánikova, Pražská, Hroboňova a späť
191	ŽST Rusovce , Balkánska, Jarovce, Panónska cesta, Most SNP a späť
192	Vozovňa Petržalka , Betliarska, Jantárová cesta, Romanova, Nám. hraničiarov, Rusovská cesta, Panónska cesta, Einsteinova, Most Lafranconi, Mlynská dolina, Patrónka, Lamačská cesta, TESCO Lamač a späť
196	Petržalka - Prokofievova , Jiráskova, Osuského, Furdekova, Bosákova, Dolnozemska cesta, Prístavný most, Bajkalská, Gagarinova, Tomášikova, ŽST Nové Mesto a späť

525	Shopping Palace, Vajnory, Čierna Voda, Chorvátsky Grob a späť
801	ŽST Rusovce - Rajka a späť
901	Most SNP, Einsteinova, Viedenská cesta, Wolfsthal, Hainburg an der Donau a späť
Školský spoj 1	Linka pre zdravotne postihnuté deti: Petržalka, Karlova Ves, Dúbravka, ŠZŠ Hálkova a späť
Školský spoj 2	Linka pre zdravotne postihnuté deti: Devínska Nová Ves, Dúbravka, Karlova Ves, Dlhé diely, ŠZŠ Dúbravská cesta, ŠZŠ Mokrohájska cesta a späť
Školský spoj 4	Linka pre zdravotne postihnuté deti: Petržalka, ŠZŠ Dúbravská cesta, ŠZŠ Mokrohájska cesta a späť
Školský spoj 5	Linka pre zdravotne postihnuté deti: Vrakuňa, Podunajské Biskupice, Prievoz, ŠZŠ Dúbravská cesta, ŠZŠ Mokrohájska cesta a späť
Školský spoj 8	Linka pre zdravotne postihnuté deti: Hlavná stanica, Pražská, Brnianska, Hroboňova, Matúšova, Drotárska cesta a späť

Vysvetlivky :

>> smer tam

<< smer späť

10.2. VYBRANÉ PARAMETRE AUTOBUSOVÝCH LINIEK

stav k 9. 1. 2017

Linka	Dĺžka linky (km)	Rozsah prevádzky linky	Typ vozidla	Interval priemerný (min.)				Ponúkaná hod. kapacita P - P (p.miest / h r.šp.)
				P - P			S, N 8:00 - 18:00	
				ranná šp.	sedlo	odp. šp.		
20	27,0	P-P, S, N	SOR 10,5	7 - 8	20	10	20	520
21	38,1	P-P, S, N	klbový	5	10	6	10	1 560
23	21,7	P-P, S, N	midi	20	60	30	60	165
24	5,1	P-P, S, N	klbový	interval podľa potrieb firmy Volkswagen Slovakia, a. s.				
25	33,9	P-P, S, N	klbový	interval podľa potrieb firmy Volkswagen Slovakia, a. s.				
26	20,0	P-P, S, N	klbový	interval podľa potrieb firmy Volkswagen Slovakia, a. s.				
27	5,7	P-P	mini	30	-	30	-	40
28	37,7	P-P, S, N	krátky ²⁾	15	30	20	30	320
29	22,6	P-P, S ^s , N ^s	SOR 10,5 ²⁾	30	60	60	30 ^s	130
30	24,1	P-P, S, N	midi	12	20	15	20	275
31	12,5	P-P, S, N	klbový	5	20	5	20	1 560
32	18,4	P-P, S, N	krátky/Solaris ²⁾	10	20	10	30/15	510
35	13,6	P-P	mini	40	-	40	-	30
37	30,4	P-P, S, N	krátky	10	20	10	20	480
39	22,6	P-P, S, N	klbový	20	20	20	20	390
41	4,5	P-P, S, N	midi	15	30	15	30	220
43	10,8	P-P, S, N	midi ^{1) rekr. 2)}	30	60	30	30/20 rekr.	110
44	7,5	P-P, S, N	mini	30	30	60	30	40
50	24,7	P-P, S, N	krátky	7 - 8	7 - 8	7 - 8	10	640
51	12,7	P-P, S, N	midi	30	30	30	60	110
52	6,4	P-P, S, N	midi	20	30	20	30	165
53	21,0	P-P, S, N	SOR 10,5	12	30	15	30	325
54	9,8	P-P, S, N	midi	30	30	30	30	110
56	22,3	P-P, S, N	midi	20	30	20	30	165
57	5,4	P-P, S, N	midi	10	30	15	30	330
58	8,4	P-P	mini	30	-	30	-	40
59	40,2	P-P	klbový	20	-	20	-	390
61	16,1	P-P, S, N	klbový	8	20	15	20	975
63	32,4	P-P, S, N	klbový	12	20	15	20	650
65	46,1	P-P, S, N	krátky	15	30	20	30	320
66	12,2	P-P, S, N	SOR 10,5	15	20	15	20	260
67	15,8	P-P, S, N	SOR 10,5	15	30	15	20	260
68	18,2	P-P, S, N	MCC/klbový ³⁾	4	12	6	12	2 060
69	5,6	P-P, S, N	mini	30	30	30	30	40

70	23,4	P-P, S, N	klbový ¹⁾	12	15	12	20	650	
74	16,1	P-P, S, N	klbový	12	-	15	**	650	
75	27,4	P-P	klbový	10	-	12	-	780	
77	8,1	P-P, S, N	SOR 10,5	12	30	15	30	325	
78	25,3	P-P	klbový	10	15	12	-	780	
79	16,9	P-P, S, N	SOR 10,5	60	60	60	60	65	
80	12,6	P-P, S, N	krátky	4	12	7 - 8	12	1 200	
83	31,7	P-P, S, N	MCC ⁵⁾	8	15	10	12	1 050	
84	30,3	P-P	klbový	8	15	10	-	975	
87	29,5	P-P, S, N	krátky	12	15	12	20	400	
88	20,0	P-P, S, N	Solaris	8	12	8	12	825	
90	28,0	P-P, S, N	midi ¹⁾	30	60	30	60	110	
91	39,7	P-P, S, N	klbový/krátky ¹⁾	15	20	15	20	470	
92	52,1	P-P, S, N	klbový	20	-	20	***	390	
93	16,2	P-P, S, N	klbový ⁴⁾	4	12	5	7 - 8	1 950	
94	13,1	P-P	krátky	4	12	5	-	1 200	
95	11,4	P-P, S, N	klbový ⁴⁾	4	8	4	7 - 8	1 950	
96	30,8	P-P, S, N	klbový	15	20	20	20	520	
98	30,4	P-P, S, N	MCC/klbový	6	15	7 - 8	15	1 390	
99	24,9	P-P, S, N	krátky	7 - 8	7 - 8	7 - 8	15	640	
123	15	P-P, S, N	midi	-	30	30	30	-	
130	15	P-P	midi	60	60	60	-	55	
131	10,2	N	klbový	odchody na pokyn dispečera po príchode vlakov v čase cca 15:45 - 23:00 h					
133	15,1	P-P	klbový	12	-	-	-	650	
139	6,4	P-P, S, N	SOR 10,5	30	30	30	30	130	
147	10,2	P-P, S, N	mini	60	60	60	60	20	
151	7,1	P-P	mini	30	-	30	-	40	
153	15,1	P-P, S, N	SOR 10,5	-	120	60	120	-	
184	17,8	P-P #	klbový	odchody podľa potrieb Ekonomickej univerzity					
191	28,9	P-P	krátky	15	-	15	-	320	
192	31,6	P-P	krátky	-	30	-	-	-	
196	21,6	P-P	Solaris	15	-	20	-	440	
525	29,7	P-P, S, N	SOR 10,5 ¹⁾	20	120/60	60/30	120	195	
801	15,9	P-P, S, N	krátky	30	60	30	60	160	
901	32,9	P-P, S, N	SOR 10,5	60	60	60	60	65	
Šk. spoj 1	30,9	P-P	krátky	pre zdravotne postihnuté deti					
Šk. spoj 2	35,7	P-P	krátky	pre zdravotne postihnuté deti					
Šk. spoj 4	57,3	P-P	krátky	pre zdravotne postihnuté deti					
Šk. spoj 5	30,0	P-P	krátky	pre zdravotne postihnuté deti					
Šk. spoj 8	3,9	Pi, N	krátky ⁵⁾	pre zdravotne postihnuté deti					

Vysvetlivky:

** podľa potrieb firmy Slovnaft, a. s.

*** podľa potrieb firmy Volkswagen Slovakia, a. s.

počas vyučovacieho obdobia na Ekonomickej univerzite

\$ premáva len v období zvýšených prepravných nárokov

¹⁾v S, N krátky ²⁾v S, N klbový ³⁾v S, N MCC ⁴⁾v S, N klbový/MCC ⁵⁾v N klbový

Poznámka: Ponúkaná hodinová kapacita bola vypočítaná z kapacity vozidla pri obsaditeľnosti

mini = 20 miest

Solaris 15 m = 110 miest

midi = 55 miest

klbový = 130 miest

SOR 10,5 = 65 miest

MCC (Mercedes CapaCity) = 140 miest.

krátky = 80 miest



11. NOČNÁ DOPRAVA

11.1. TRASY LINIEK NOČNEJ DOPRAVY

stav k 15. 10. 2016

Linka	Trasa linky
N21	Hlavná stanica , Pražská, Brnianska, Patrónka, Lamačská cesta, Alexyho, Saratovská, Agátová, cesta II/505, Eisnerova, Istrijská, Mlynská, Opletalova, Jána Jonáša, Jána Jonáša - VW, Jána Jonáša, cesta II/505, Agátová, Saratovská, Alexyho, Lamačská cesta, Patrónka, Brnianska, Pražská, Hlavná stanica
N29	Hlavná stanica , Pražská, Stromová, Limbová, Mlynská dolina, Botanická, Devínska cesta, Kremel'ská, Hrad Devín a späť
N31	Hlavná stanica , Štefánikova, Hodžovo nám., Staromestská, Nábr. arm. gen. L. Svobodu, Mlynská dolina, Staré grunty, Cintorín Slávičie údolie a späť
N33	Hlavná stanica , Šancová, Račianske mýto, Legionárska, Karadžičova, Dostojevského rad, Vajanského nábr., Rázusovo nábr., Nábr. arm. gen. L. Svobodu, Botanická, Karloveská, Molecova, Hany Meličkovej, Majerníkova, Dlhé diely - Kuklovska a späť
N34	Hlavná stanica , Štefánikova, Hodžovo nám., Staromestská, Nábr. arm. gen. L. Svobodu, Botanická, Karloveská, M. Sch.-Trnavského, Saratovská, Repašského, Žatevná, Štepná, Dúbravka - Pri kríži a späť
N37	Hlavná stanica , Pražská, Brnianska, Patrónka, Lamačská cesta, TESCO Lamač, Lamačská cesta, Hodonínska, Vrančovičova, Cesta na Klanec, Podháj, Hodonínska, cesta I/2, Bratislavská, Nám. Sv. Petra a Pavla, Ul. Československých tankistov, Záhorská Bystrica a späť
N44	Hodžovo nám. , Nám. 1. mája, Nám. slobody, Žilinská, Karpatská, Podkolibská, Hlavná, Jeseniova, Koliba a späť
N47	Hodžovo nám. , Palisády, Zámocká, Mudroňova, Búdková, Lovinského, Valašská a späť
N53	Hlavná stanica , Štefánikova, Hodžovo nám., Kollárovo nám., Mickiewiczova, Krížna, Trnavské mýto, Vajnorská, Cesta na Senec, nadjazd Vajnory, Pri starom letisku, Roľnícka, Vajnory a späť
N55	Hlavná stanica , Štefánikova, Hodžovo nám., Nám. 1. mája, Mýtina, >> Vazovova, >> Radlinského, Račianske mýto, Račianska, Žitná, Púchovská, Rybníčná, Rača - Na pantoch a späť
N56	Hečkova , Žitná, Púchovská, Výhonská, Trávna, Koľajná, Pri Šajbách, Dopravná, Východná, Pri starom letisku, nadjazd Vajnory, Cesta na Senec, Zlaté piesky
N61	Hlavná stanica , Štefánikova, Hodžovo nám., Nám. 1. mája, Kollárovo nám., Mickiewiczova, Ul. 29. augusta, Mlynské nivy, >> Svätoplukova, >> Páričkova, Dulovo nám., Košická, Miletičova, Trenčianska, Bajkalská, Drieňová, Tomášikova, Rožňavská, Slovinská, Bulharská, Galvaniho, Ivanská cesta, Letisko M. R. Štefánika a späť
N70	Hlavná stanica , Štefánikova, Hodžovo nám., Kollárovo nám., Mickiewiczova, Záhradnícka, Ružinovská, Vrakunská cesta, Hradská, Uzbecká, Korytnická, Učiteľská, Odeská, ŽST Pod. Biskupice, Dvojkřížna, Kazanská, Uzbecká, Hradská, Vrakunská cesta, Ružinovská, Záhradnícka, Mickiewiczova, Kollárovo nám., Hodžovo nám., Štefánikova, Hlavná stanica
N72	Hodžovo nám. , Kollárovo nám., Ul. 29. augusta, Mlynské nivy, Prievozska, Gagarinova, Popradská, Vrakunská, Uzbecká, Kazanská, Dvojkřížna, Dolné hony - Čiližská a späť
N74	Hlavná stanica , Šancová, Trnavské mýto, Trnavská cesta, Vrakunská cesta, Astronomická, Ružinovská, Tomášikova, Mierová, Prievozska, Bajkalská, Vlčie hrdlo a späť
N80	Hlavná stanica , Štefánikova, Hodžovo nám., Staromestská, Most SNP, Einsteinova, >> Černyševského, >> Farského, Bosákova, Šustekova, Mamateyova, Ovsište, Mamateyova, Furdekova, Osuského, Jiráskova, Bratská, Kopčianska, Údernicka, Petržalka - Údernicka-Kúpalisko a späť
N91	Petržalka - Jasovská , Jarovce, Rusovce, Čunovo a späť
N93	Hlavná stanica , Štefánikova, Hodžovo nám., Staromestská, Most SNP, Panónska cesta, Bratiská, Smolenická, Budatínska, Vyšehradská, Jantárová cesta, Betliarska, Dolnozemska cesta, Petržalka - Jasovská a späť

N95	Hlavná stanica , Štefánikova, Hodžovo nám., Staromestská, Most SNP, Einsteinova, Rusovská cesta, Nám. hraničiarov, Osuského, Romanova, Pajštúnska, Jantárová cesta, Betliarska, Vozovňa Petržalka a späť
N99	Vozovňa Petržalka , Betliarska, Jantárová cesta, Lietavská, Budatínska, Šintavská, Jantárová cesta, Pajštúnska, Jiráskova, Osuského, Nám. hraničiarov, Rusovská cesta, Jantárová cesta, Bošákova, Šustekova, Mamateyova, Petržalka - Ovsište a späť

Vysvetlivky :

>> smer tam

<< smer späť

11.2. VYBRANÉ PARAMETRE LINIEK NOČNEJ DOPRAVY

Linka	Dĺžka linky (km)	Rozsah prevádzky linky	Typ vozidla
N21	30,9	denne	kĺbový
N29	28,5	denne	midi
N31	12,2	denne	kĺbový
N33	21,2	denne	kĺbový
N34	25,6	denne	kĺbový
N37	30,8	denne	krátky
N44	7,1	denne	krátky
N47	9,6	denne	krátky
N53	26,7	denne	SOR 10,5
N55	26,1	denne	krátky *
N56	15,3	denne	midi
N61	26,3	denne	krátky
N70	26,6	denne	kĺbový
N72	20,8	denne	krátky
N74	26,7	denne	SOR 10,5 **
N80	27,0	denne	krátky
N91	26,8	denne	krátky
N93	20,9	denne	kĺbový
N95	23,6	denne	kĺbový
N99	21,4	denne	krátky

Poznámka: linky č. N44, N47 a N72 sú trolejbusové, ostatné linky autobusové.

Vysvetlivky:

* v noci pred dňom pracovného voľna, pracovného pokoja a pred sviatkom kĺbový

** v noci pred dňom pracovného voľna, pracovného pokoja a pred sviatkom krátky

12. VÝHLAD KM NA ROK 2018

CELKOVÉ KM MHD			KM MHD NA ÚZEMÍ BRATISLAVY		
	vlakové km	vozidlové km		vlakové km	vozidlové km
Električky	6 677 000	9 427 000	Električky	6 677 000	9 427 000
Trolejbusy	6 120 000	6 120 000	Trolejbusy	6 120 000	6 120 000
Autobusy	28 310 000	28 310 000	Autobusy	27 837 000	27 837 000
MHD	41 107 000	43 857 000	MHD	40 634 000	43 384 000

13. VÝHLAD KM NA ROK 2019

CELKOVÉ KM MHD			KM MHD NA ÚZEMÍ BRATISLAVY		
	vlakové km	vozidlové km		vlakové km	vozidlové km
Električky	6 681 000	9 433 000	Električky	6 681 000	9 433 000
Trolejbusy	6 123 000	6 123 000	Trolejbusy	6 123 000	6 123 000
Autobusy	28 319 000	28 319 000	Autobusy	27 846 000	27 846 000
MHD	41 123 000	43 875 000	MHD	40 650 000	43 402 000

3. **V prílohe č. 12 k Rámцovej zmluve - Kalkulačný vzorec výnosov DPB, a. s. sa doterajší text vypúšťa a nahrádza novým textom nasledovne:**

Príloha č. 12 Kalkulačný vzorec výnosov DPB, a.s.

KALKULAČNÝ VZOREC VÝNOSOV DPB, a.s.

1. Tržby a výnosy

1.1. Tržby MHD

1.1.1. Tržby za predplatné cestovné lístky

1.1.2. Tržby za jednorazové cestovné lístky

1.1.3. Tržby z medzinárodnej dopravy

1.1.4. Ostatné tržby MHD

1.2. Výnosy

1.2.1. Výnosy za cestovanie bez platného cestovného lístka (úhrada pokút za cestovanie bez platného cestovného lístka a výnosy z nezaplatených pokút znížené o odpis pohľadávky za nevyžiteľné pokuty)

1.2.2. Náhrady škôd od poisťovní, náhrady škôd od zamestnancov

1.2.3. Aktivácia (materiálu a tovaru, vnútroorganizačných služieb, dlhodobého hmotného majetku)

1.2.4. Tržby z predaja dlhodobého nehmotného a hmotného majetku a tržby z predaja materiálu znížené o súvisiace náklady

1.2.5. Ostatné výnosy (garančné opravy, vodičské preukazy, náhrady škôd - cudzie osoby)

2. Úhrada za služby vo verejnom záujme

3. Odpisy celkom (pomerná časť odpisov DHM z verejných zdrojov)

Kalkulačkový vzorec výnosov DPB, a.s.

v tis.
EUR

Kalkulačná položka		Oč.skut. 2016	Plán 2017	Rozdiel (17-16)	Index (17/16)
		Spolu MHD	Spolu MHD		
1.	Tržby a výnosy	51 291	51 726	435	1,008
1.1.	Tržby MHD	47 342	47 943	601	1,013
1.1.1.	Tržby za predplatné cestovné lístky	24 000	24 200	200	1,008
1.1.2.	Tržby za jednorazové cestovné lístky	19 600	19 800	200	1,010
1.1.3.	Tržby z medzinárodnej dopravy	0	0	0	x
1.1.4.	Ostatné tržby MHD	3 742	3 943	201	1,054
1.2.	Výnosy	3 949	3 783	-166	0,958
1.2.1.	Výnosy za cestovanie bez platného cestovného lístka	2 390	2 600	210	1,088
1.2.2.	Náhrady škôd od poisťovní, náhrady škôd od zamestnancov	585	500	-85	0,855
1.2.3.	Aktivácia	91	106	15	1,165
1.2.4.	Tržby z predaja dlhodobého nehmotného a hmotného majetku	323	70	-253	0,217
1.2.5.	Ostatné výnosy	560	507	-53	0,905
2.	Úhrada za služby vo verejnom záujme	58 177	58 177	0	1,000
2.1.	Úhrada za služby vo verejnom záujme - bežný transfer	58 177	58 177	0	1,000
2.2.	Nárok na vyčíslenie rozdielu úhrady za služby vo VZ a bežným transferom	0	0	0	x
3.	Odpisy celkom	18 200	18 323	123	1,007

4. **Príloha č. 13. k Rámcovej zmluve Predpokladaná úhrada sa doterajší text vypúšťa a nahrádza novým textom nasledovne:**

Príloha č. 13 - Predpokladaná úhrada

Úhrada za služby vo verejnom záujme na rok 2017

v tis. EUR

Kalkulačná položka		Oč.skut. 2016	Plán 2017	Rozdiel (17-16)	Index (17/16)
1.	Ekonomicky oprávnené náklady	127 668	128 226	558	1,004
1.1	Prevádzkové náklady	96 401	98 887	2 486	1,026
1.2	Odpisy DHM a DNM	28 400	28 669	269	1,009
1.3	Finančné náklady	2 867	670	-2 197	0,234
2.	Tržby a výnosy MHD	69 491	70 049	558	1,008
2.1	Tržby MHD	47 342	47 943	601	1,013
2.2	Ostatné výnosy	3 949	3 783	-166	0,958
2.3	Odpisy celkom (pomerová časť odpisov DHM z verejných zdrojov)	18 200	18 323	123	1,007
3.	Úhrada za služby vo verejnom záujme	58 177	58 177	0	1,00

5. **Ostatné ustanovenia Rámcovej zmluvy nezmenené týmto Dodatkom č. 3 zostávajú zachované v pôvodnom znení.**

Článok II
ZÁVEREČNÉ USTANOVENIA

1. Tento Dodatok č. 3 nadobúda účinnosť dňom nasledujúcim po dni jeho zverejnenia podľa § 47a ods. 1 zákona č. 40/1964 Zb. Občiansky zákonník v znení neskorších predpisov.
2. Strany zhodne prehlasujú, (i) že si tento Dodatok č. 3 riadne prečítali, (ii) v plnom rozsahu porozumeli jeho obsahu, ktorý je pre ne dostatočne zrozumiteľný a určitý, (iii) že tento vyjadruje ich slobodnú a vážnu vôľu prostú akýchkoľvek omylov a (iv) že tento nebol uzavretý ani v tiesni, ani za nápadne nevýhodných podmienok plynúcich pre ktorúkoľvek Stranu, na znak čoho ho týmto vlastnoručne podpisujú.
3. Tento Dodatok č. 3 je vyhotovený v 6 (šiestich) rovnopisoch s tým, že všetky rovnopisy majú platnosť originálu a každá zo Strán dostane po 3 (troch) jeho rovnopisoch.

V Bratislave, dňa 29. decembra 2016

v. r.

Hlavné mesto Slovenskej republiky Bratislava
JUDr. Ivo Nesrovnal
primátor

V Bratislave, dňa 29. decembra 2016

v. r.

Dopravný podnik Bratislava, akciová spoločnosť
Ing. Milan Urban
predseda predstavenstva a generálny riaditeľ