

Kúpna zmluva
č. 048800171100

uzatvorená podľa § 588 a nasledujúcich ustanovení Občianskeho zákonníka medzi zmluvnými stranami

Hlavné mesto Slovenskej republiky Bratislava

Primaciálne námestie 1, 814 99 Bratislava 1

zastúpené : Milan Ftáčnik, primátor mesta

Peňažný ústav : VÚB Bratislava – mesto

Číslo účtu : 1767675956/0200

Variabilný symbol : 488001711

IČO : 603 481

(ďalej len „predávajúci“)

a

Doc. RNDr. Miloslav Greksák, CSc., _____ ;

Olga Greksáková, rod. Chvojková

(ďalej len „kupujúci“)

Čl. 1.

Predmet a účel zmluvy

1) Hlavné mesto je výlučným vlastníkom nehnuteľností v k. ú. Ružinov, pozemkov registra „C“ parc. č. 15552/6 – zastavané plochy a nádvoria o výmere 19 m², parc. č. 15552/31 – zastavané plochy a nádvoria o výmere 19 m², parc. č. 15552/1 – zastavané plochy a nádvoria o výmere 3352 m², LV č. 1201.

2) Geometrickým plánom č. 545/08 úradne overeným dňa 13.5.2008 boli z nehnuteľností v k. ú. Ružinov, pozemku registra „C“ parc. č. 15552/1 – zastavané plochy a nádvoria o výmere 3352 m² odčlenené nehnuteľnosti v k. ú. Ružinov, parc. č. 15552/82 – zastavané plochy a nádvoria o výmere 24 m², parc. č. 15552/83 – zastavané plochy a nádvoria o výmere 24 m² a parc. č. 15552/84 – zastavané plochy a nádvoria o výmere 995 m².

3) Predávajúci predáva a kupujúci kupujú do bezpodielového spoluvlastníctva manželov nehnuteľností v k. ú. Ružinov, pozemky registra „C“ parc. č. **15552/6** – zastavané plochy a nádvoria o výmere 19 m² v podiele 1/2, parc. č. **15552/31** – zastavané plochy a nádvoria o výmere 19 m² v podiele 1/318, LV č. 1201; parc. č. **15552/82** – zastavané plochy a nádvoria o výmere 24 m² v podiele 1/159, parc. č. **15552/83** – zastavané plochy a nádvoria

o výmere 24 m² v podiele 1/159 a parc. č. **15552/84** – zastavané plochy a nádvoría o výmere 995 m² v podiele 1/159, ktoré boli vytvorené geometrickým plánom č. 545/08 úradne overeným dňa 13.5.2008 z nehnuteľnosti v k. ú. Ružinov, pozemku registra „C“ parc. č. 15552/1 – zastavané plochy a nádvoría o výmere 3352 m², LV č. 1201.

Čl. 2

Kúpna cena

1) Predávajúci predáva nehnuteľnosti uvedené v čl. 1 odsek 3 za kúpnu cenu 120,- Eur/m², t. z. za cenu celkom 1 934,34 Eur, (slovom : jedentisícdeväťstotridsaťštyri eur tridsaťštyri centov) kupujúcim, ktorí nehnuteľnosti za túto cenu kupujú.

2) Kupujúci sú povinní uhradiť dohodnutú kúpnu cenu v sume **1 934,34 Eur** spolu s pomernou časťou náhrady za vypracovanie znaleckého posudku č. 49/2010 vo výške **2,- Eur**, na účet hlavného mesta SR Bratislavy 1767675956/0200, vedený vo VÚB Bratislava - mesto, variabilný symbol č. 488001711, naraz do 30 dní odo dňa obojstranného podpísania tejto kúpnej zmluvy.

3) Zmluvné strany sa dohodli, že v prípade, keď kupujúci nezaplatia riadne a včas kúpnu cenu, sú povinní zaplatiť predávajúcemu zmluvnú pokutu vo výške 0,05 % z dlžnej čiastky za každý deň omeškania. Týmto ustanovením nie je dotknuté ustanovenie §-u 545 ods. 2 zákona č. 40/1964 Zb.a predávajúci je oprávnený požadovať aj náhradu škody spôsobenú nezaplatením dlžnej čiastky vo výške presahujúcej výšku zmluvnej pokuty. Takisto sú kupujúci, v prípade neuhradenia kúpnej ceny riadne a včas, povinní zaplatiť predávajúcemu spolu s omeškanou platbou, úroky z omeškania podľa ustanovenia § 517 ods. 2 Občianskeho zákonníka.

Čl. 3

Ťarchy

1) Predávajúci prehlasuje, že na predávanej nehnuteľnosti neviaznu žiadne dlhy, bremená, ani iné právne povinnosti.

2) Predávajúci prehlasuje, že nemá vedomosť o tom, že by bol, ku dňu uzavretia tejto kúpnej zmluvy, uplatnený nárok na navrátenie vlastníctva k predmetu predaja.

Čl. 4

Odstúpenie od zmluvy

1) Predávajúci môže jednostranne odstúpiť od zmluvy bez predchádzajúceho písomného upozornenia a bez akýchkoľvek ďalších záväzkov a povinností v prípade, ak kupujúci nezaplatia kúpnu cenu v stanovenej lehote.

2) Možnosť odstúpenia niektorej zo zmluvných strán podľa príslušných ustanovení Občianskeho zákonníka nie je týmto článkom dotknutá.

Čl. 5 **Osobitné ustanovenia**

1) Prevod nehnuteľnosti schválilo Mestské zastupiteľstvo hlavného mesta SR Bratislavy na svojom zasadnutí dňa 28.10.2010 **uznesením č. 1177/2010**, v súlade s § 9a ods. 8 písm. b) zákona Slovenskej národnej rady č. 138/1991 Zb. o majetku obcí v znení neskorších predpisov.

2) Kupujúci prehlasujú, že im je predmet kúpy, uvedený v čl. 1 ods. 3, dobre známy, a že ho kupuje v takom stave, v akom sa nachádza.

3) Kupujúci boli oboznámení so stanoviskami odborných útvarov Magistrátu hlavného mesta SR Bratislavy k predaju nehnuteľností uvedených v čl. 1 ods. 3 tejto zmluvy, a to so stanoviskom oddelenia územného rozvoja mesta z 3.9.2010, stanoviskom oddelenia dopravného plánovania a riadenia dopravy z 25.10.2010, stanoviskom oddelenia prevádzky dopravy z 11.6.2010, stanoviskom oddelenia cestného hospodárstva z 31.5.2010, stanoviskom oddelenia životného prostredia z 26.5.2010, ktoré žiada zabezpečiť čistotu a poriadok na dotknutom pozemku v okolí garáží a stanoviskom oddelenia územného plánovania - referátu generelov technickej infraštruktúry z 3.11.2010, podľa ktorého popod východný rad garáží prechádza trasa potrubia verejného vodovodu s DN 1000 mm.

4) Práva a povinnosti neupravené v tejto zmluve sa riadia príslušnými ustanoveniami Občianskeho zákonníka a ostatnými platnými všeobecne záväznými právnymi predpismi.

5) Kupujúci sa zaväzujú, že uhradia správny poplatok za návrh na vklad vlastníckeho práva do katastra nehnuteľností.

Čl. 6 **Platnosť a účinnosť zmluvy**

1) Kúpna zmluva nadobúda platnosť dňom podpisu obidvoma zmluvnými stranami a účinnosť dňom povolenia vkladu vlastníckeho práva Katastrálnym úradom v Bratislave, Správou katastra pre hlavné mesto Slovenskej republiky Bratislavu.

2) Návrh na vklad do katastra nehnuteľností podá predávajúci po dodržaní podmienok stanovených v článku 2 tejto zmluvy, t.z. po zaplatení kúpnej ceny. Za zaplatenie kúpnej ceny sa považuje jej pripísanie na účet predávajúceho. V prípade omeškania so zaplatením kúpnej ceny sa kúpna cena považuje za zaplatenú až po zaplatení sankcií uvedených v čl. 2 tejto zmluvy.

3) Kupujúci nadobudnú vlastníctvo k nehnuteľnosti dňom povolenia vkladu vlastníckeho práva do katastra nehnuteľností.

4) Do doby povolenia vkladu vlastníckeho práva sú účastníci tejto zmluvy viazaní dohodnutými podmienkami zmluvy.

Čl. 7
Záverečné ustanovenia

1) Zmluvné strany vyhlasujú, že porozumeli obsahu tejto zmluvy v celom rozsahu, neuzatvárajú ju v tiesni za nápadne nevýhodných podmienok a ich zmluvná voľnosť nie je obmedzená.

2) Na znak súhlasu potvrdzujú túto zmluvu svojimi podpismi.

3) Kúpna zmluva sa vyhotovuje v 6-ich exemplároch, z ktorých 2 vyhotovenia zašle predávajúci na Katastrálny úrad v Bratislave, Správu katastra pre hlavné mesto SR Bratislavu za účelom povolenia vkladu vlastníckeho práva v prospech kupujúcich. Kupujúci obdržia po podpise zmluvy obidvomi zmluvnými stranami jej fotokópiu za účelom splnenia povinností vyplývajúcich im z tejto zmluvy, rovnopis zmluvy odovzdá predávajúci kupujúcim až po podaní návrhu na vklad vlastníckeho práva do katastra nehnuteľností.

- 3. 05. 2011

V Bratislave, dňa

Predávajúci:
Hlavné mesto SR Bratislava

11. 01. 2011

V Bratislave, dňa

Kupujúci:



Mílan Ftáčnik
primátor hlavného mesta SR Bratislavy





Doc. RNDr. Miloslav Greksák, CSc.

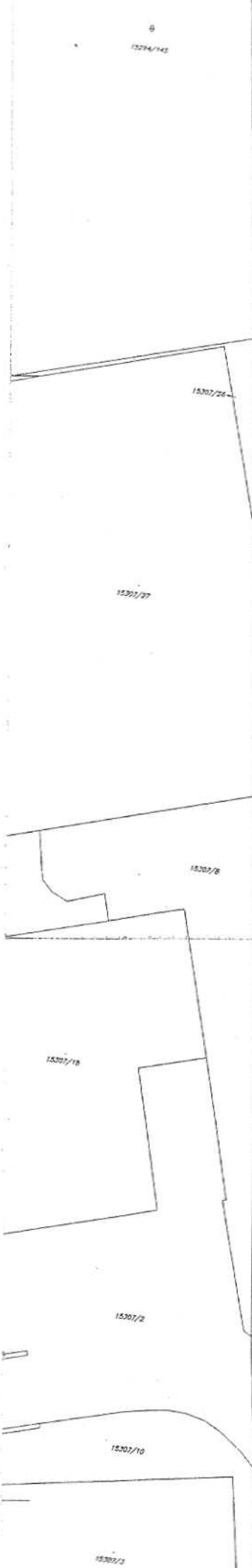


Olga Greksáková

Spĺnené v zmysle
zákona č. 232/99 Z. z.

Geometrický plán je podkladom na právne úkony, keď údaje doterajšieho stavu výkazu výmer sú zhodné s údajmi platných výpisov z katastra nehnuteľností.

Vyhoviteľ GEOMAP s.r.o. Borekova 54 821 06 Bratislava 214 tel.:02/45640127,fax:02/45640128 IČO: 35 850 566		Kraj Bratislavský	Okres Bratislava II	Obec Bratislava - m.č. Ružinov
		Kat. územie Ružinov	Číslo plánu 545/08	Mapový list č. Bratislava 8-0/22
GEOMETRICKÝ PLÁN na			oddelenie pozemkov p.č.15552/82,83,84.	
Vyhotožil		Autorizačne overil		Úradne overil Meno: Ing. Ladislav BURIAN
Dňa: 28.4.2008	Meno: Ing. Eva Máčková	Dňa: 28.4.2008	Meno: Ing. Jana Bizubová	Dňa: 13 MAJ 2008 Číslo: 1253/08
Nové hranice boli v prírode označené múrom		Náležitosti sú a presnosťou zodpovedá predpisom		Úradne overené podľa §9 zákona NR SR č.215/95 Z.z. o geodézii a kartografii
Záznam podrobného merania (meračský náčrt) č. 4450 E				
Súradnice bodov označených číslami a ostatné meračské údaje sú uložené vo všeobecnej dokumentácii				
		Pečiatka a podpis		Pečiatka a podpis



- 15552/70
- 15552/69
- 15552/68
- 15552/67
- 15552/66
- 15552/65
- 15552/64
- 15552/63
- 15552/62
- 15552/61
- 15552/60
- 15552/59
- 15552/58
- 15552/57
- 15552/56
- 15552/55
- 15552/54
- 15552/53
- 15552/52
- 15552/51
- 15552/50
- 15552/49
- 15552/48
- 15552/47
- 15552/46
- 15552/45
- 15552/44
- 15552/43
- 15552/42
- 15552/41
- 15552/40
- 15552/39
- 15552/38
- 15552/37
- 15552/36
- 15552/35
- 15552/34
- 15552/33
- 15552/32
- 15552/31
- 15552/30

15552/24

- 15552/73
- 15552/74
- 15552/75
- 15552/76
- 15552/77
- 15552/78
- 15552/79
- 15552/80
- 15552/81
- 15552/2
- 15552/3
- 15552/4
- 15552/5
- 15552/6
- 15552/7
- 15552/8
- 15552/9
- 15552/10
- 15552/11
- 15552/12
- 15552/13
- 15552/14
- 15552/15
- 15552/16
- 15552/17
- 15552/18
- 15552/19
- 15552/20
- 15552/21
- 15552/22
- 15552/23
- 15552/24
- 15552/25
- 15552/26
- 15552/27
- 15552/28
- 15552/29
- 15552/30
- 15552/31
- 15552/32
- 15552/33
- 15552/34
- 15552/35
- 15552/36
- 15552/37
- 15552/38
- 15552/39
- 15552/40
- 15552/41
- 15552/42
- 15552/43
- 15552/44
- 15552/45
- 15552/46
- 15552/47
- 15552/48
- 15552/49
- 15552/50
- 15552/51
- 15552/52
- 15552/53
- 15552/54
- 15552/55
- 15552/56
- 15552/57
- 15552/58
- 15552/59
- 15552/60
- 15552/61
- 15552/62
- 15552/63
- 15552/64
- 15552/65
- 15552/66
- 15552/67
- 15552/68
- 15552/69
- 15552/70
- 15552/71
- 15552/72
- 15552/73
- 15552/74
- 15552/75
- 15552/76
- 15552/77
- 15552/78
- 15552/79
- 15552/80
- 15552/81
- 15552/82
- 15552/83
- 15552/84
- 15552/85
- 15552/86
- 15552/87
- 15552/88
- 15552/89
- 15552/90
- 15552/91
- 15552/92
- 15552/93
- 15552/94
- 15552/95
- 15552/96
- 15552/97
- 15552/98
- 15552/99
- 15552/100

15551/2

22194/1

15551/2