

GEOŠ - g.k., s.r.o.
 Radlinského 28
 811 07 Bratislava
 mail: geosgk@gmail.com
 IČO:35943246 IČ DPH:SK2022026468

Geometrický plán je podkladom na právne úkony, keď údaje doterajšieho stavu výkazu výmer sú zhodné s údajmi platných výpisov z katastra nehnuteľnosti

| | | | | |
|---|------------------------------|--|----------------------------|--|
| Vyhoviteľ GEOŠ – g. k., s.r.o. Radlinského 28 811 07 BRATISLAVA IČO: 359 43 246 geosgk@gmail.com, www.geosgk.sk TEL: 0905 182 574, 0911 182 574 | | Kraj Bratislavský | Okres Bratislava II | Obec Bratislava - m.č. Ružinov |
| | | Kat. územie Ružinov | Číslo plánu 153/2012 | Mapový list č.: Pezinok 7 - 9/13 Pezinok 7 - 9/31 |
| GEOMETRICKÝ PLÁN <i>na zriadenie vecného bremena na priznanie práva uloženia, údržby a kontroly inžinierskych sietí na p. č. 15651/13, 15658/5, 15664, 22215/11.</i> | | | | |
| Vyhoviteľ | | Autorizačne overil: | | Úradne overil |
| Dňa: 06. 11. 2012 | Meno: Ing. Jana Hranicová | Dňa: 06. 11. 2012 | Meno: Ing. Marián Šuran | Dňa: /2012 |
| Nové hranice boli v prírode označené neboli označené | | Náležitosti a presnosť zodpovedá predpisom | | Úradne overené podľa § 9 zákona NR SR č. 215/1995 Z.z. o geodézii a kartografii |
| Záznam podrobného merania (meračský náčrt) č. 5690 | | | | Pečiatka a podpis |
| Súradnice bodov označených číslami a ostatné meračské údaje sú uložené vo všeobecnej dokumentácii | | | | |

VÝKAZ VÝMER

| Doterajší stav | | | | | Zmeny | | | | | Nový stav | | | | | |
|--|---------|-----------|--------|----------------|--------------|------|-----------------|----------------|------------------|----------------|---------------|----------------|-----------------------|--|--|
| Číslo | | | Výmera | | Druh pozemku | Diel | k parcele číslo | m ² | od parcely číslo | m ² | Číslo parcely | Výmera | | Druh pozemku | Vlastník, (iná oprávnená osoba) adresa, (sídlo) |
| PK vložky | parcely | | | | | | | | | | | ha | m ² | | |
| LV | PK | KN | ha | m ² | | | | | | | ha | m ² | kód | | |
| Stav právny je totožný s registrom C KN | | | | | | | | | | | | | | | |
| 3134 | | 15651/13 | | 6034 | zast. pl. | | | | | | 15651/13 | 6034 | zast. pl. 99 | Hlavné mesto SR Bratislava, Primaciálne námestie 1, Bratislava | |
| 1 | | 15658/5 | | 1728 | ost. pl. | | | | | | 15658/5 | 1728 | ost. pl. 37 | detto | |
| 1 | | 15664 | | 2453 | ost. pl. | | | | | | 15664 | 2453 | ost. pl. 37 | detto | |
| 326 | | 22215/11 | | 1817 | zast. pl. | | | | | | 22215/11 | 1817 | zast. pl. 22 | detto | |
| 7530 | | 15651/190 | | 878 | zast. pl. | | | | | | 15651/190 | 878 | zast. pl. 26 21 | VNET a.s. Ing. Kulla Andrej a Ing. Katarína r. Durcová | |

Spolu:

Poznámka: Zriad'uje sa vecné bremeno na priznanie práva uloženia, údržby a kontroly inžinierskych sietí na p. č. 15651/13, 15658/5, 15664, 22215/11 v prospech vlastníkov pozemku p. č. 15651/173, 15651/190, /191, /192 vo vyznačenom rozsahu.

Legenda: kód spôsobu využívania pozemkov: 22 - Pozemok, na ktorom je postavená inžinierska stavba - cestná, miestna a účelová komunikácia, lesná cesta, poľná cesta, chodník, nekryté parkovisko a ich súčasť
26 - Pozemok, na ktorom je rozostavaná stavba
37 - Pozemok, na ktorom sú skaly, svahy, rokliny, výmole, vysoké medze s krovím alebo kamením a iné plochy, ktoré neposkytujú trvalý úžitok
99 - Pozemok využívaný podľa druhu pozemku

15656/1

15656/2

15651/96

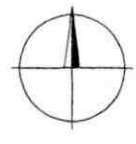
15651/146

15651/97

15651/98

15651/102

15651/144



15651/60

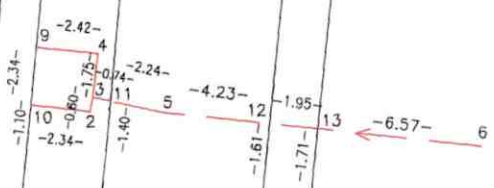
15658/2

⊕ 15658/5

22215/11

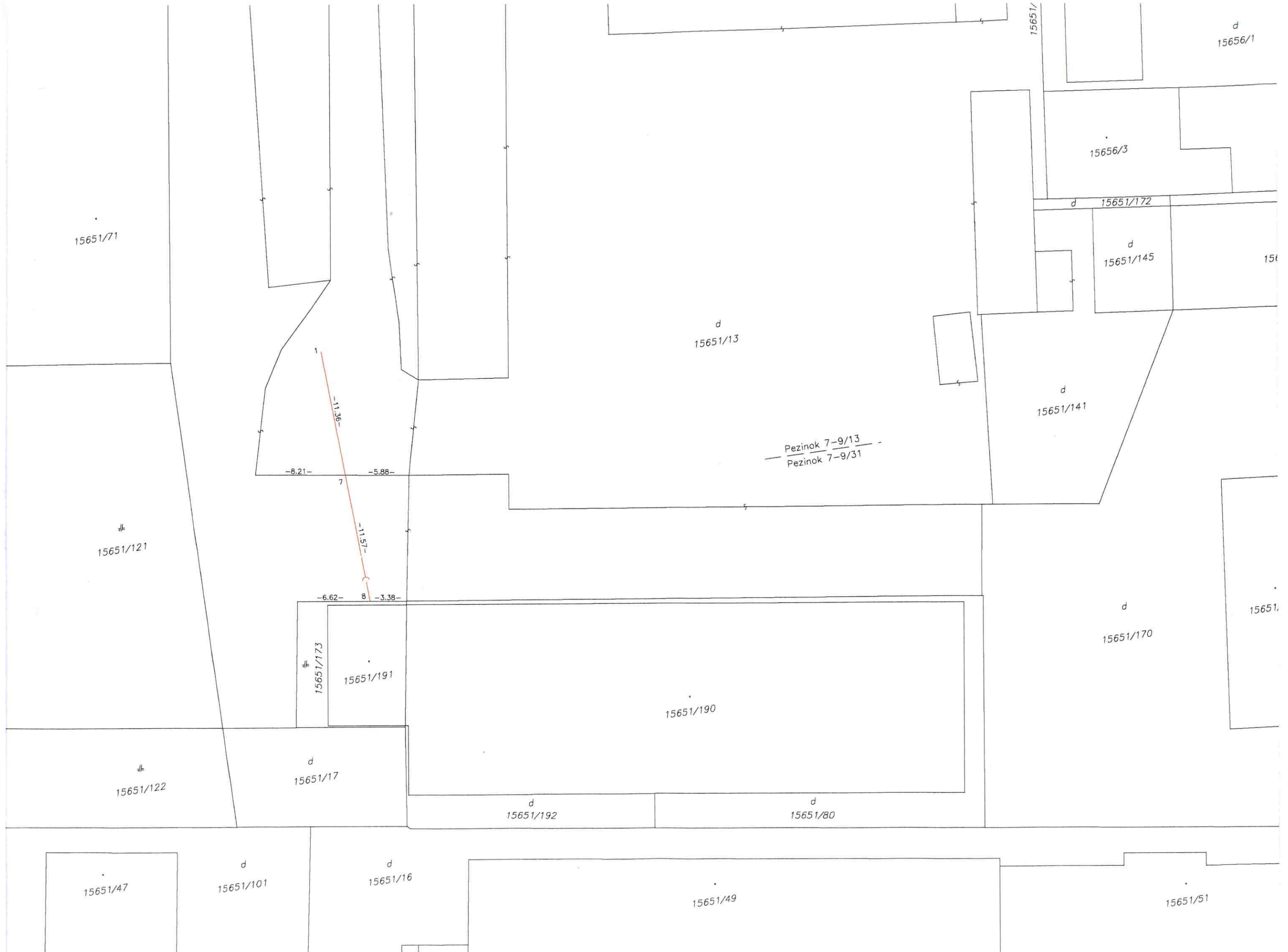
⊕ 15664

+ 15666/30



-57.11-

-52.74-



15651/71

15651/121

15651/122

15651/47

d
15651/101

d
15651/16

15651/49

d
15651/13

15651/190

d
15651/192

d
15651/80

15651/173

15651/191

d
15651/141

d
15651/170

d
15651/145

15656/3

d
15651/172

d
15656/1

15651/

15651/51

— Pezinok 7-9/13 —
— Pezinok 7-9/31 —

-8.21- 7 -5.88-

-6.62- 8 -3.38-

-11.36-

-11.57-

15651/

15651/