

**Ing. Dušan Holík , znalec z odboru
Stavebníctvo - odhad hodnoty nehnuteľnosti**

ZNALCKÝ POSUDOK

číslo 73/2012

Zadávatel' znaleckého posudku : Hlavné mesto SR Bratislava, Primaciálne námestie č. 1, Bratislava

Číslo spisu (objednávky) : číslo : OTS1202477 SNM/12/117/MR zo dňa 02.11.2012

Vo veci : stanovenia všeobecnej hodnoty pozemku - parc. KN č. 15850/269 v k. ú. Trnávka, obec BA –
m.č. Ružinov, okres Bratislava II.

Počet strán posudku : 47 (z toho príloh) : 32

Počet odovzdaných vyhotovení : 3 + 1 pre archív znalca

V Bratislave dňa 07.11.2012

I. ÚVODNÁ ČASŤ

1. Úloha znalca:

Stanoviť všeobecnú hodnotu pozemku - parc. KN č. 15850/269 v k. ú. Trnávka, obec BA - m.č. Ružinov, okres Bratislava II.

2. Dátum vyžiadania posudku: 02.11.2012

3. Dátum, ku ktorému je vypracovaný posudok (rozhodujúci na zistenie stavebnotechnického stavu): 04.11.2012

4. Dátum, ku ktorému sa nehnuteľnosť alebo stavba ohodnocuje: 04.11.2012

5. Podklady na vypracovanie posudku:

5.1 Dodané zadávateľom:

- Objednávka zo dňa 02.11.2012
- Výpis z katastra nehnuteľností, z listu vlastníctva č.196 - čiastočný k.ú. Trnávka zo dňa 04.10.2012, vydaný Správou katastra pod č. 6156/12
- Kópia z katastrálnej mapy, mapový list č. Pezinok 6-8/34, 6-9/12, 6-9/14, 6-8/33, 6-9/11, 6-9/13 k.ú. Trnávka zo dňa 04.10.2012 vydaná Správou katastra pod č. 6156/12
- Územnoplánovacia informácia na lokalitu Na Ivánskej ceste - k.ú. Trnávka, vydal Magistrát Hlavného mesta SR Bratislavy, oddelenie územného rozvoja mesta pod číslom MAGS 45672/12-334333 dňa 25.06.2012
- Zmluva o vzájomnom nájme pozemkov č. 18 83 0522 12 00 zo dňa 23.08.2012

5.2 Získané znalcom:

- Územný plán Hlavného mesta SR Bratislavy, rok 2007 v platnom znení
- Grafické vyjadrenie jednotlivých funkčných plôch podľa možného funkčného využitia v súlade s Územným plánom Hlavného mesta SR Bratislavy, rok 2007 v platnom znení
- Fotodokumentácia

6. Použitý právny predpis:

Vyhláška Ministerstva spravodlivosti Slovenskej republiky č. 492/2004 Z. z. o stanovení všeobecnej hodnoty v platnom znení.

7. Ďalšie použité právne predpisy a literatúra:

Zákon č. 382/2004 Z.z. o znalcoch, tlmočníkoch a prekladateľoch a o zmene a doplnení niektorých zákonov v platnom znení.

Vyhláška Ministerstva spravodlivosti Slovenskej republiky č. 490/2004 Z.z. ktorou sa vykonáva zákon č. 382/2004 Z.z. o znalcoch, tlmočníkoch a prekladateľoch a o zmene a doplnení niektorých zákonov v platnom znení.

STN 7340 55 - Výpočet obostavaného priestoru pozemných stavebných objektov.

Zákon č. 50/1976 Zb. o územnom plánovaní a stavebnom poriadku, v platnom znení.

Vyhláška Úradu geodézie, kartografie a katastra Slovenskej republiky č. 79/1996 Z.z., ktorou sa vykonáva zákon NR SR o katastri nehnuteľností a o zápise vlastníckych a iných práv k nehnuteľnostiam (katastrálny zákon) v platnom znení.

Vyhláška Federálneho štatistického úradu č. 124/1980 Zb. o jednotnej klasifikácii stavebných objektov a stavebných prác výrobnéj povahy.

Opatrenie Štatistického úradu Slovenskej republiky č. 128/2000 Z.z., ktorým sa vyhlasuje Klasifikácia stavieb.

Zákon NR SR č. 182/1993 Z.z. o vlastníctve bytov a nebytových priestorov v znení neskorších predpisov.

Marián Vyparína a kol. - Metodika výpočtu všeobecnej hodnoty nehnuteľností a stavieb, Žilinská univerzita v EDIS, 2001, ISBN 80-7100-827-3

8. Osobitné požiadavky zadávateľa:

Neboli vznesené.

9. Právny úkon, na ktorý sa má znalecký posudok použiť:

Prevod nehnuteľnosti.

II. POSUDOK

1. VŠEOBECNÉ ÚDAJE

a) Výber použitej metódy:

Pri ohodnotení boli použité metodické postupy uvedené v prílohe č. 3 vyhlášky MS SR č. 492/2004 Z.z. o stanovení všeobecnej hodnoty majetku v platnom znení.

Zdôvodnenie výberu použitej metódy na stanovenie všeobecnej hodnoty:

Použitá je metóda polohovej diferenciacie. Porovnávací metóda stanovenia všeobecnej hodnoty je vylúčená z dôvodu nedostatku podkladov pre danú lokalitu.

b) Vlastnícke a evidenčné údaje:

Nehnutelnosti sú v katastri nehnuteľností evidované na liste vlastníctva č. 196 - čiastočný v k.ú. Trnávka. V popisných údajoch katastra sú nehnuteľnosti evidované nasledovne:

A. Majetková podstata:

Parcely registra "C"

parc.č. 15850/268 záhrady o výmere 45188 m²

parc.č. 15850/269 záhrady o výmere 8033 m²

B. Vlastníci:

Vlastník

1 Hlavné mesto SR, Bratislava, Primaciálne námestie č. 1 IČO: 00603481

Spolu vlastnícky podiel : 1/1

Nájomca:

2 Kráľova hora, s.r.o., Dvořákovo nábřeží 10, Bratislava IČO : 35837853

Iné údaje :

K vlastníkovi č. 1 je pod por. č. 2 nájomný vzťah na pozemky registra "C" parc. č. 15850/268, parc. č. 15850/269 na dobu určitú od 25.08.2012 do 25.08. 2042 podľa nájomnej zmluvy č. 188305221200 zo dňa 23.08.2012, N-55/12

C. Ťarchy:

Bez zápisu.

Iné údaje:

Vid' LV v prílohe.

c) Údaje o obhliadke predmetu posúdenia:

Miestna obhliadka spojená s miestnym šetrením vykonaná dňa 04.11.2012

Fotodokumentácia vyhotovená dňa 04.11.2012

d) Technická dokumentácia:

Pre ohodnotenie pozemkov sa nepožaduje.

e) Údaje katastra nehnuteľností:

Poskytnuté, prípadne znalcom získané údaje z katastra nehnuteľností boli porovnané so skutočným stavom.

Pri miestnej obhliadke bolo zistené, že skutočný stav nehnuteľnosti zodpovedá stavu zachytenému v katastri nehnuteľností. Pozemky sú zakreslené v katastrálnej mape a zapísané na liste vlastníctva.

f) Vymenovanie jednotlivých pozemkov a stavieb, ktoré sú predmetom ohodnotenia:

Pozemky:

Parc. KN č. 15850/269 , k.ú. Trnávka

g) Vymenovanie jednotlivých pozemkov a stavieb, ktoré nie sú predmetom ohodnotenia:

Neboli zistené.

2. STANOVENIE VŠEOBECNEJ HODNOTY

a) Analýza polohy nehnuteľností:

Hodnotený pozemok sa nachádza v mestskej časti Bratislava - Ružinov v katastrálnom území Trnávka. Je situovaný v zastavanej časti mesta medzi Ivánskou cestou (príjazd k letisku M.R. Štefánika) a diaľnicou D1 (smer na Žilinu). V súčasnosti je hodnotený pozemok bez hospodárskeho využitia prevažne na pozemku sú náletové dreviny. Hodnotená lokalita nie je v obsluhovaná MHD. Prístup na hodnotený pozemok je len peším presunom cez cudzie pozemky, t.j. je potreba vybudovania prístupu (pravdepodobne zriadenie vecného bremena ...) Dostupnosť prostriedkov mestskej hromadnej dopravy peším presunom do 10 - 15 minút. Cesta do absolútneho centra mesta osobným autom do 20 minút. Polohu možno hodnotiť ako zmiešanú - poľnohospodársko - priemyselnú. Vybavenosť lokality z hľadiska možnosti napojenia na verejné rozvody inžinierskych sietí možno hodnotiť ako bez technickej infraštruktúry s tým že v rámci plánovaného budúceho rozvoja nie sú v blízkosti (200 m) dostatočné kapacity na napojenie budúcej technickej infraštruktúry. V lokalite je prienik značného hluku z letiska M.R. Štefánika ako aj z intenzívnej dopravy diaľnice D1 - smer Žilina. Z hľadiska polohy k centru ide o časť obce na okraji mestskej zóny - rozvojovú lokalitu. Pracovné možnosti obyvateľstva v Bratislave sú podľa štatistických údajov najlepšie z celého územia republiky. Okolitú zástavbu tvoria prevažne letiskové budovy, skleníkové hospodárstva a stavby občianskej vybavenosti. Priamo v hodnotenej lokalite sa nenachádzajú žiadne stavby ani občianska vybavenosť. V mestskej časti Ružinov je nemocnica s poliklinikou, viaceré lekárne, hotel, pobočky bank a supermarkety. Na okolí je dostatok plôch r zelene. Samotné pozemky sú prevažne nezastavané - mierne zvlnené, poľnohospodársky nevyužívané, porastené náletovými drevinami. Životné prostredie v okolí je ovplyvňované hlukom a prachom od dopravy a existencie letiska. Konfliktne skupiny či už priamo v jeho bezprostrednom okolí pri miestnej obhliadke zistené neboli.

b) Analýza využitia nehnuteľností:

Budúce využitie pozemkov v lokalite musí jednoznačne nadväzovať na zásady a regulatívy podrobného a priestorového usporiadania a funkčného využitia pozemkov vrátane ich umiestnenia v súlade s Územným plánom hlavného mesta SR Bratislavy, rok 2007 v znení zmien a doplnkov 02. Pozemok je súčasťou územia, ktoré je definované ako rozvojové územie.

c) Analýza prípadných rizík spojených s využívaním nehnuteľností, najmä závädy viaznuce na nehnuteľnosti a práva spojené s nehnuteľnosťou:

Na základe výpisu z listu vlastníctva č. 196, k.ú. Trnávka na hodnotenom pozemku neviazne ľarcha. Obmedzujúcou podmienkou je existencia nájomnej zmluvy pre Kráľova hora, s.r.o., Dvořákovo nábrežie 10 Bratislava na dobu 30 rokov. Na hodnotený pozemok parc. č. 15850/268 nie je bez ďalších právnych úkonov možný bezproblémový vstup. Iné závädy a práva spojené s využívaním nehnuteľnosti neboli pri miestnej obhliadke zistené.

2.1 POZEMKY

2.1.1 METÓDA POLOHOVEJ DIFERENCIÁCIE

2.1.1.1 POZEMKY POLOHOVOU DIFERENCIÁCIOU

Všeobecná hodnota pozemkov na zastavanom území obcí, nepoľnohospodárskych a nelesných pozemkov mimo zastavaného územia obcí, pozemkov v zriadených záhradkárskejších osadách a pozemkov mimo zastavaného územia obcí určených na stavbu sa stanovuje podľa vyhlášky č. 254/2010 Z. z. pri metóde polohovej diferenciacie pomocou jednotkových východiskových hodnôt 1 m² pozemkov určených v závislosti od veľkosti a významu obcí v tabuľke v bode E 3 prílohy vyhlášky, ktoré sa preskúmateľne upravujú koeficientami zohľadňujúcimi polohovú diferenciaciu pozemku.

V zmysle Vyhlášky č. 492/2004 Z. z. o stanovení všeobecnej hodnoty majetku, sa všeobecná hodnota pozemkov platnom znení stanovuje v zmysle prílohy č. 3, časti E bodu D.3.1.1 podľa vzťahu:

$$VŠHPOZ = M \times VŠHMJ \quad [EUR]$$

kde: M - výmera pozemku v m²

VŠHMJ - jednotková všeobecná hodnota pozemku v EUR/m²

Jednotková všeobecná hodnota pozemku sa pri metóde polohovej diferenciacie stanoví podľa vzťahu:

$$V\check{S}HMJ = VHMJ \times kPD \quad [EUR/m^2]$$

kde: VHMJ - jednotková východisková hodnota pozemku
kPD - koeficient polohovej diferenciacie, ktorý sa vypočíta zo vzťahu :
 $kPD = kS \times kV \times kD \times kP \times kI \times kZ \times kR$

kS - koeficient všeobecnej situácie (rozpätie 0,5 - 2,0)
kV - koeficient intenzity využitia (rozpätie 0,9 - 2,0)
kD - koeficient dopravných vzťahov (rozpätie 0,8 - 1,2)
kP - koeficient obchodnej polohy (rozpätie 0,9 - 2,0)
kI - koeficient druhu pozemku (rozpätie 0,8 - 1,5)
kZ - koeficient povyšujúcich faktorov (rozpätie 1,01 - 3,0)
kR - koeficient redukujúcich faktorov (rozpätie 0,20 - 0,99)

2.1.1.1.1 Podľa LV

POPIS

Všeobecná charakteristika pozemkov :

Hodnotený pozemok parc. č. 15850/269 sa nachádza v katastrálnom území Trnávka, v Bratislave - m.č. Ružinov. Je situovaný v zastavanej časti mesta medzi Ivánskou cestou (príjazd k letisku M.R. Štefánika) a diaľnicou D1 (smer na Žilinu). V súčasnosti je hodnotený pozemok bez hospodárskeho využitia prevažne na pozemku sú náletové dreviny. Hodnotená lokalita nie je v obsluhovaná MHD. Prístup na hodnotený pozemok je len peším presunom cez cudzie pozemky, t.j. je potreba vybudovania prístupu (pravdepodobne zriadenie vecného bremena ...). Dostupnosť prostriedkov mestskej hromadnej dopravy peším presunom do 10 - 15 minút. Cesta do absolútneho centra mesta osobným autom do 20 minút. Polohu možno hodnotiť ako zmiešanú - poľnohospodársko - priemyselnú. Vybavenosť lokality z hľadiska možnosti napojenia na verejné rozvody inžinierskych sietí možno hodnotiť ako bez technickej infraštruktúry s tým že v rámci plánovaného budúceho rozvoja nie sú v blízkosti (200 m) dostatočné kapacity na napojenie budúcej technickej infraštruktúry. V lokalite je prienik značného hluku z letiska M.R. Štefánika ako aj z intenzívnej dopravy diaľnice D1 - smer Žilina. Podľa platného Územného plánu - návrhu využitia územia hodnotená časť územia Na Ivánskej ceste je plánovaná ako územie občianskej vybavenosti celomestského a nadmestského významu - funkcia 201, kód H.

charakteristika - funkcia 201, kód H:

Plochy občianskej vybavenosti slúžiace predovšetkým pre umiestnenie stavieb a zariadení administratívy, verejnej správy, kultúry, cirkvi, zariadení obrany a bezpečnosti, ubytovania cestovného ruchu, verejného stravovania, obchodu a služieb celomestského a nadmestského významu, zdravotníctva, sociálnej starostlivosti, vedy a výskumu, školstva a požiarnej ochrany.

Prevládajúce funkčné využitie :

- využitie pre objekty a zariadenia celomestského a nadmestského významu

Prípustné funkčné využitie :

- objekty a zariadenia pre obyvateľstvo bývajúce v spádovom území

Prípustné funkčné využitie v obmedzenom rozsahu:

- podiel bytov v území 10 až 30 % celkových nadzemných podlažných plôch

Nepripustné funkčné využitie :

- v území možno prevádzkovať iba také činnosti, ktoré svojou prevádzkou, výrobným alebo technickým zariadením nerušia svojimi negatívnymi účinkami prevádzku stavieb a zariadení v ich okolí.

Hodnotený pozemok o celkovej výmere 8 033 m² je súčasťou územia, ktoré je definované v územnom pláne ako rozvojové. V rámci rozvojového územia je navrhovaná nová výstavba na doteraz nezastavaných plochách, zásadná zmena funkčného využitia, alebo zmena spôsobu zástavby veľkého

rozsahu. V danom území územný plán stanovuje nasledovné regulatívy intenzity využitia územia, viažuce sa k určenému funkčnému využitiu :

Regulatívy intenzity využitia sú určené v rozsahu (kód H) :

- Index podlažných plôch max 2,1

Priestorové usporiadanie pre :

- obchodnospoločenské a kultúrne komplexy : , index zastavaných plôch 0,52, koef. zelene 0,15

- zástavba mestského typu : priem., index zastavaných plôch 0,35, koef. zelene 0,25

- areály a zdravotnícke komplexy : index zastavaných plôch 0,30, koef. zelene 0,30

Hodnotený pozemok parc. č. 15850/268 je dotknutý trasovaním plánovanej obslužnej komunikácie funkčnej triedy C1 + C s MHD.

Parcela	Druh pozemku	Vzorec	Spolu výmera [m ²]	Podiel	Výmera [m ²]
15850/269	záhrada	8033	8033,00	1/1	8033,00

Obec:

Bratislava

Východisková hodnota:

$V_{HM} = 66,39 \text{ €/m}^2$

Označenie a názov koeficientu	Hodnotenie	Hodnota koeficientu
k_s koeficient všeobecnej situácie	6. veľmi dobré obchodné a obytné časti v mestách od 50 000 do 100 000 obyvateľov, obytné časti miest nad 100 000 obyvateľov, luxusné obytné oblasti s dobrým osvetlením a výhľadom, exkluzívne oblasti rodinných domov v dosahu miest nad 100 000 obyvateľov	1,30
k_v koeficient intenzity využitia	2. rodinné domy s nižším štandardom vybavenia, bytové domy s podštandardným vybavením, 3 - 4-podlažné nebytové stavby pre priemysel s malým technickým vybavením, využívané poľnohospodárske stavby	0,95
k_D koeficient dopravných vzťahov	3. pozemky na predmestiach miest, odkiaľ sa možno pešo dostať k prostriedku hromadnej dopravy alebo vlastným autom do centra do 15 min.	0,90
k_p koeficient obchodnej a priemyselnej polohy	4. priemyselná poloha	1,00
k_I koeficient technickej infraštruktúry pozemku	1. bez tech. infraštruktúry (vlastné zdroje)	0,80
k_z koeficient povyšujúcich faktorov	2. pozemky určené územným plánom na vyššie využitie, než na aké slúžia v súčasnosti (napríklad nezastavané stavebné pozemky, zmena funkcie zóny sídla a pod.)	3,00
k_R koeficient redukujúcich faktorov	4. rušivý hluk z cestnej, leteckej alebo železničnej dopravy, nájomná zmluva na dobu 30 rokov .	0,35

VŠEOBECNÁ HODNOTA POZEMKU

Názov	Výpočet	Hodnota
Koeficient polohovej diferenciácie	$k_{PD} = 1,30 * 0,95 * 0,90 * 1,00 * 0,80 * 3,00 * 0,35$	0,9337
Jednotková hodnota pozemku	$VŠ_{MJ} = V_{H_{MJ}} * k_{PD} = 66,39 \text{ €/m}^2 * 0,9337$	61,99 €/m ²
Všeobecná hodnota pozemku	$VŠ_{POZ} = M * VŠ_{MJ} = 8\,033,00 \text{ m}^2 * 61,99 \text{ €/m}^2$	497 965,67 €

III. ZÁVER**1. ZÁKLADNÉ ÚDAJE**

Znaleckou úlohou bolo stanovenie všeobecnej hodnoty pozemku - parc. KN č. 15850/269 v k. ú. Trnávka, obec BA - m.č. Ružinov, okres Bratislava II.

Všeobecná hodnota nehnuteľností a stavieb bola stanovená podľa vyhlášky MS SR č. 492/2004 Z.z. o stanovení všeobecnej hodnoty majetku a je znaleckým odhadom ich najpravdepodobnejšej ceny ku dňu 04.11.2012, ktorú by tieto mali dosiahnuť na trhu v podmienkach voľnej súťaže, pri poctivom predaji, keď kupujúci aj predávajúci budú konať s patričnou informovanosťou i opatrnosťou a s predpokladom, že cena nie je ovplyvnená neprímeranou pohnútkou.

Hlavné stavby:

Pozemky:

Druh pozemku	Číslo parcely	Výmera (m ²)
Podľa LV	15850/269	8 033,00

2. VŠEOBECNÁ HODNOTA

Rekapitulácia :

Stavby:

Pozemky:

Všeobecná hodnota metódou polohovej diferenciácie: 497 965,67 €

Ako vhodná metóda na stanovenie VŠH pozemkov bola použitá metóda polohovej diferenciácie

3. REKAPITULÁCIA VŠEOBECNEJ HODNOTY

Názov	Všeobecná hodnota [€]
Pozemky	
Podľa LV - parc. č. 15850/269 (8 033 m ²)	497 965,67
Spolu VŠH	497 965,67
Zaokrúhlená VŠH spolu	498 000,00


Všeobecná hodnota stavieb a pozemkov je spolu: **498 000,00 €**

Slovom: **Štyristodevätidesiatosemtisíc Eur**

4. MIMORIADNE RIZIKÁ

V rámci spracovania znaleckého posudku neboli okrem existencie nájomnej zmluvy pre Kráľova hora, s.r.o., Bratislava na dobu 30 rokov zistené žiadne ďalšie riziká, ktoré by mohli negatívne ovplyvniť pripravovaný právny úkon.

V Bratislave dňa 7.11.2012



Ing. Dušan Holík

IV. PRÍLOHY

- Objednávka zo dňa 30.10.2012
- Výpis z katastra nehnuteľností, z listu vlastníctva č.196 - čiastočný k.ú. Trnávka zo dňa 04.10.2012, vydaný Správou katastra pod č. 6156/12
- Kópia z katastrálnej mapy, mapový list č. Pezinok 6-8/34, 6-9/12, 6-9/14, 6-8/33, 6-9/11, 6-9/13 k.ú. Trnávka zo dňa 04.10.2012 vydaná Správou katastra pod č. 6156/12
- Územnoplánovacia informácia na lokalitu Na Ivánskej ceste - k.ú. Trnávka, vydal Magistrát Hlavného mesta SR Bratislavy, oddelenie územného rozvoja mesta pod číslom MAGS 45672/12-334333 dňa 25.06.2012
- Grafické vyjadrenie jednotlivých funkčných plôch podľa možného funkčného využitia v súlade s Územným plánom Hlavného mesta SR Bratislavy, rok 2007 v platnom znení
- Fotodokumentácia

Odberateľ: Hlavné mesto SR Bratislava Primaciálne námestie č. 1 814 99 Bratislava IČO: 00603481 DIČ: 2020372596	Dodávateľ: Holik Dušan, Ing. 82107 Bratislava IČO: 42260761 DIČ: 1022376828 IČ DPH: sk1022376828
Dodacia lehota: ihneď	

Objednávame u Vás vypracovanie znaleckého posudku na určenie všeobecnej hodnoty nehnuteľnosti, a to pozemku registra "C" v k.ú. Trnávka, parc. č. 15850/269, LV č. 196, vo vlastníctve hlavného mesta SR Bratislavy. Cena cca 500,- Eur

Príloha: zmluva o vzájomnom nájme pozemkov č. 188305221200
 UPI

Čís. r.	Názov položky	Počet	Jedn. cena	Cena celkom
1	Služby znalcov (expertíza)	1	500	500.00 EUR
Spolu:				500.00 EUR

Suma 500.00 EUR = 15 063.00 SKK (Konverzný kurz: 30.1260 SKK/EUR)

Hlavné mesto SR Bratislava nie je plátcom DPH.

Schválil: Krištof Ivan

Vyhotovil: Rožňovcová Monika

Telefón č.: (02)593 562 48

Mobil č.:

Predbežnú finančnú kontrolu vykonal: Krištof Ivan

V Bratislave dňa: 02.11.2012

 zodpovedná osoba
 pečiatka a podpis

VÝPIS Z KATASTRA NEHNUTEĽNOSTÍ

: 102 Bratislava II
 : 529 320 BA-m.č. RUŽINOV
 katastrálne územie: 805 343 Trnávka

Dátum vyhotovenia: 04.10.2012
 Čas vyhotovenia : 08:35:55

VÝPIS Z LISTU VLASTNÍCTVA č. 196 - čiastočný

č. A: MAJETKOVÁ PODSTATA

PARCELY registra "C" evidované na katastrálnej mape

Parcelné číslo	Výmera v m ²	Druh pozemku	Spôsob využ.p.	Druh chr.n	Umiest. pozemku	Právny vzťah
850/268	45188	Záhrady	4		2	
850/269	8033	Záhrady	4		2	

*** Ostatné PARCELY registra "C" nevyžiadané ***

Legenda:

- 4 - spôsobu využívania pozemku
 4 - Pozemok prevažne v zastavanom území obce alebo v záhradkárskej osade, na ktorom sa pestuje zelenina, ovocie, okrasná nízka a vysoká zeleň a iné poľnohospodárske plodiny
- 2 - umiestnenia pozemku
 2 - Pozemok je umiestnený mimo zastavaného územia obce

PARCELY registra "E" evidované na mape určeného operátu nevyžiadané

č. B: VLASTNÍCI A INÉ OPRÁVNENÉ OSOBY

Priezvisko, meno (názov), rodné priezvisko, dátum narodenia, rodné číslo (IČO) a miesto trvalého pobytu (sídlo) vlastníka, spoluvlastnícky podiel

Vlastník právneho vzťahu: Vlastník

1 Hlavné mesto Slovenskej republiky Bratislava, Primaciálne nám. 1, Bratislava, PSČ 814 99, SR
 IČO: 00603481
 Spoluvlastnícky podiel: 1/1

Príčina nadobudnutia

- 1. Nadobudnutie o zápis - Vz 295/92
- 2. Nadobudnutie zo dňa 20.9.1993 - Vz 326/93
- 3. Nadobudnutie o zápis do KN zo dňa 4.5.1994 - Vz 195/94
- 4. Nadobudnutie k Vz 195/94 - Vz 240/94
- 5. Nadobudnutie č. OSMM/265/97 o zápis GP zo dňa 24.1.1997 - Vz 286/97
- 6. Nadobudnutie č. 50-97-Tu zo dňa 20.1.1997 - Vz 180/98
- 7. Nadobudnutie č. OSMM-773/98/Se zo dňa 16.2.1998 - Vz 970/01

oznámka

obmedzujúca:

Nepravosť údajov katastra o práve k nehnuteľnosti podľa §39 ods.2 katastrálneho zákona
 Pozemku registra C-KN parc. č.4358/4 zapísaného na LV 196, k.ú.Trnávka na základe
 nadobudnutia č.55/maj.-práv. zo dňa 04.07.1985, hospodárskej zmluvy o prevode správy národného
 majetku zo dňa 01.03.1982 a geometrického plánu č. 243-255/143/83 bola spochybnená z
 dôvodu duplicity vlastníctva s pozemkom registra E-KN parc.č.4353 zapísaného na LV č.4595,

Trnávka na základe rozhodnutia Obvodného súdu Bratislava 3 č.D 1629/93, Dnot 293/93-24
dňa 01.08.1994 a rozhodnutia Obvodného súdu Bratislava 3 č.D 1630/93-11, Dnot 313/93 zo
31.01.1995, X-592/09
k spoľahlivosti údajov katastra podľa §-u 39 ods.2 katastrálneho zákona o práve k
vlastníctvu k časti pozemku registra C-KN p.č.15850/10 zapísanom na LV č.196 k.ú.Trnávka
na základe vyvlastňovacej dohody uzavretej dňa 26.7.1960 bola spochybnená z dôvodu
nezhodnosti s pozemkom registra E-KN p.č.15850 zapísaným na LV č. 3356 k.ú.
Trnávka na základe Rozhodnutia o dedičstve D 1846/93 -X-708/2010

Právny vzťah: Nájomca

2 Kráľova hora, s.r.o., Dvořákovo nábřeží 10, Bratislava, PSČ 811 02, SR
IČO: 35837853

Právné údaje

vlastníkovi č. 1 je pod por. č. 2 nájomný vzťah na pozemky registra "C" parc.č.
15850/268, parc.č. 15850/269 na dobu od 25.08.2012 do 25.08.2042 podľa nájomnej zmluvy č.
88305221200 zo dňa 23.08.2012, N-55/12


Právné údaje C: TARCHY

Právné údaje z zápisu.

Právné údaje

Por.č.: 1
P.č. 8/2005 - Vz 1398/05
Por.č.: 1
P.č. X-1093/07 - Vz 1489/07
Por.č.: 1
P.č. 43/2007, (E2943), Z-2409/08 - Vz 989/08
Por.č.: 1
P.č. 17-3/2010
Por.č.: 1
Protokol o oprave chyby č. X-194/2011 zo dňa 17.5.2011
Por.č.: 1
P.č. 6/2012, č. over. 255/2012 na oddelenie pozemkov p.č. 15850/264 - 15850/268, N-55/12
Por.č.: 1
P.č. 30/2012, č. over. 1239/2012 na oddelenie pozemku p.č. 15850/269, N-55/12

Objednávka: 6156/12
Vyhotovil: Štefánia Dolnáková





Organizácia Katastrálny úrad Katastrálny úrad v Bratislave Správa katastra pre hlavné mesto SR Bratislava	Okres Bratislava	Obec BA-m.č. RUŽINOV	Kat. územie Trnávka
	Číslo zákazky <i>6156/12</i>	Mapový list č. PEZINOK 6-8/34, 6-9/12, 6-9/14, 6-8/33, 6-9/11, 6-9/13	Mierka 1 : 2000 Kód 2
KÓPIA KATASTRÁLNEJ MAPY na parcelu: 15850/268,269			
Vyhotovil			
Dňa 04.10.2012	Meno DOLNAKOVA Š.		
čítanka a podpis			



k bodu c. 33

MAGISTRÁT HLAVNÉHO MESTA SLOVENSKEJ REPUBLIKY BRATISLAVY

oddelenie územného rozvoja mesta

Primaciálne nám. 1, P. O. Box 192, 814 99 Bratislava 1

Oddelenie správy nehnuteľností

Mgr. Rožňovcová

Váš list číslo/zo dňa

32856/12

Naše číslo

MAGS ORM 45672/12-334333

MAG 835740/12

Vybavuje/linka

Ing. arch. Labanc / 59356213

Bratislava

25. 06. 2012

Vec:

Územnoplánovacia informácia

žiadateľ:	OSN (žiadateľ: Kráľova hora, s.r.o., Dvořákovo nábr. 10, Bratislava)
žiadosť zo dňa	22. 06. 2012
pozemok parc. číslo:	15850/269 - podľa priloženého GP č. 30/2012 overeného 20. 06. 2012 pod č. 1239/2012
katastrálne územie:	Trnávka
bližšia lokalizácia pozemku v území:	Ivanská cesta, Letisko M. R. Štefánika
zámer žiadateľa:	nájom pozemku

Územný plán hlavného mesta SR Bratislavy, rok 2007, v znení zmien a doplnkov stanovuje pre územie, ktorého súčasťou sú pozemky parc. č. 15850/269: **funkčné využitie územia občianska vybavenosť celomestského a nadmestského významu, číslo funkcie 201, rozvojové územie kód H:**

Funkčné využitie územia:

občianska vybavenosť celomestského a nadmestského významu, číslo funkcie 201 (tabuľka C.2.201 v prílohe).

Podmienky funkčného využitia plôch: územia areálov a komplexov občianskej vybavenosti celomestského a nadmestského významu s konkrétnymi nárokmi a charakteristikami podľa funkčného zamerania. Súčasťou územia sú plochy zelene, vodné plochy ako súčasť parteru, dopravné a technické vybavenie, garáže a zariadenia pre požiarnu a civilnú obranu. Podiel funkcie bývania nesmie prekročiť 30% z celkových podlažných plôch nadzemnej časti zástavby funkčnej plochy.

Spôsoby využitia funkčných plôch: prevládajúce, prípustné, prípustné v obmedzenom rozsahu, neprípustné - podľa tabuľky C.2.201 v prílohe listu.

Intenzita využitia územia:

Parcely sú súčasťou územia, ktoré je definované ako **rozvojové územie**.

Rozvojové územie je územie mesta, v ktorom územný plán navrhuje novú výstavbu na doteraz nezastavaných plochách, zásadnú zmenu funkčného využitia, zmenu spôsobu zástavby veľkého rozsahu.

V danom území územný plán stanovuje nasledovné regulatívy intenzity využitia územia, viažuce sa k určenému funkčnému využitiu:

Laurinská 7, II. poschodie, č. dverí 208

TELEFÓN
02/59 35 62 35

FAX
02/59 35 64 46

BANKOVÉ SPOJENIE
VÚB 6327-012/0200

IČO
603 481

INTERNET
www.bratislava.sk

E-MAIL
orm@bratislava.sk

kód regulácie H:

Kód regul.	IPP max.	Kód funkcie	Názov urbanistickej funkcie	Priestorové usporiadanie	IzP max.	KZ min.
H	2,1	201	OV celomestská a nadmestského významu	intenzívna zástavba charakteru obchodných a kultúrno-spoločenských komplexov	0,52	0,15
				zástavba mestského typu	0,35	0,25
				zariadenia areálového charakteru a komplexy s nárokom na vyšší podiel zelene (napr. zdravotníctvo)	0,30	0,30

Poznámka:

- *index podlažných plôch (IPP)*, udáva pomer celkovej výmery podlažnej plochy nadzemnej časti zástavby k celkovej výmere vymedzeného územia funkčnej plochy, príp. jej časti. Je formulovaný ako maximálne prípustná miera využitia územia. Výhodou tohto ukazovateľa je zrozumiteľnosť a jednoznačnosť stanovenej požiadavky a jednoduchá možnosť vyjadrenia ďalších nadväzných ukazovateľov, kritérií a odporúčaní,
- *index zastavaných plôch (IZP)* udáva pomer súčtu zastavaných plôch vo vymedzenom území funkčnej plochy, príp. jej časti k celkovej výmere vymedzeného územia. Je stanovený v závislosti na polohe a význame konkrétneho územia, na spôsobe funkčného využitia a na druhu zástavby,
- koeficient zelene (KZ) udáva pomer medzi započítateľnými plochami zelene (zeleň na rastlom teréne, zeleň nad podzemnými konštrukciami) a celkovou výmerou vymedzeného územia. V regulácii stanovuje nároky na minimálny rozsah zelene v rámci regulovanej funkčnej plochy a pôsobí vo vzájomnej previazanosti s vlastnou funkciou. Stanovený je najmä v závislosti na spôsobe funkčného využitia a polohe rozvojového územia v rámci mesta,
- podiel započítateľných plôch zelene v území (m^2) = KZ x rozloha funkčnej plochy (m^2).

Pre posúdenie investičného zámeru nachádzajúceho sa len v časti funkčnej plochy platia na ploche, na ktorej má byť realizovaný zámer zástavby definície a ukazovatele intenzity využitia územia záväzné pre celú funkčnú plochu. V konkrétnom bloku je možné riešiť návrh zástavby celého bloku s vyjadrením etapizácie zástavby, a to na úrovni riešenia ÚPN Z, UŠ Z, resp. dokumentácie pre územné rozhodnutie.

Vzhľadom na skutočnosť, že pre dané územie nie je spracovaný územný plán zóny resp. územnoplánovací podklad na zonálnej úrovni riešenia, ktoré by stanovovali využitie pozemkov, je potrebné v následnej príprave overiť, či záujmový pozemok je zastaviteľný, aká je miera jeho zastavania a aké sú celkové podmienky jeho využitia. Rovnako je potrebné overiť možnosti napojenia na verejné technické vybavenie územia a na verejné dopravné vybavenie a preveriť.

Informujeme Vás, že Územný plán hlavného mesta SR Bratislavy, rok 2007 a jeho zmeny a doplnky 01 a zmeny a doplnky 02 sú zverejnené na adrese:

http://www.bratislava.sk/vismo/dokumenty2.asp?id_org=700000&id=11031292&p1=67484.

Ďalšie územnoplánovacie dokumentácie a územnoplánovacie podklady sú zverejnené na adrese:

http://www.bratislava.sk/vismo/dokumenty2.asp?id_org=700000&id=74384&p1=53195.

Komplexné informácie o Vašom záujmovom území získate nahliadnutím do zverejnených hore uvedených dokumentov.

Upozorňujeme, že predmetom územnoplánovacej informácie nie sú majetkovoprávne vzťahy k pozemku. Územnoplánovacia informácia na ten istý pozemok môže byť vydaná viacerým žiadateľom.

Územnoplánovacia informácia č. MAGS ORM 45672/12-334333 zo dňa 25. 06. 2012 platí jeden rok odo dňa jej vydania, ak nebola schválená nová územnoplánovacia dokumentácia alebo jej zmeny a doplnky, na základe ktorých bola vydaná.

S pozdravom

Ing. Mária Kullmanová

vedúca oddelenia

územnoplánovacieho mesta SR

Bratislava

územnoplánovacieho mesta

Bratislava

BRATISLAVA

814 99 Bratislava


-1-

Prílohy: tabuľka C.2.201

Co: MG ORM - archív

C. 2. REGULÁCIA FUNKČNÉHO VYUŽITIA PLŔCH

ÚZEMIA OBČIANSKEJ VYBAVENOSTI		201
201	občianska vybavenosť celomestského a nadmestského významu	
202	občianska vybavenosť lokálneho významu	
PODMIENKY FUNKČNÉHO VYUŽITIA PLŔCH		
<p>Územia areálov a komplexov občianskej vybavenosti celomestského a nadmestského významu s konkrétnymi nárokmi a charakteristikami podľa funkčného zamerania. Súčasťou územia sú plochy zelene, vodné plochy ako súčasť parteru, dopravné a technické vybavenie, garáže a zariadenia pre požiaru a civilnú obranu.</p> <p>Podiel funkcie bývania nesmie prekročiť 30% z celkových podlažných plôch nadzemnej časti zástavby funkčnej plochy.</p>		
SPOSÔBY VYUŽITIA FUNKČNÝCH PLŔCH		
<p>prevládajúce</p> <ul style="list-style-type: none"> - zariadenia administratívy, správy a riadenia - zariadenia kultúry a zábavy - zariadenia cirkví a na vykonávanie obradov - ubytovacie zariadenia cestovného ruchu - zariadenia verejného stravovania - zariadenia obchodu a služieb - zariadenia zdravotníctva a sociálnej starostlivosti - zariadenia školstva, vedy a výskumu 		
<p>prípustné</p> <p>V území je prípustné umiestňovať najmä :</p> <ul style="list-style-type: none"> - integrované zariadenia občianskej vybavenosti - areály voľného času a multifunkčné zariadenia - účelové zariadenia verejnej a štátnej správy - zeleň líniovú a plošnú - zariadenia a vedenia technickej a dopravnej vybavenosti pre obsluhu územia 		
<p>prípustné v obmedzenom rozsahu</p> <p>V území je prípustné umiestňovať v obmedzenom rozsahu najmä :</p> <ul style="list-style-type: none"> - bývanie v rozsahu do 30% z celkových nadzemných podlažných plôch funkčnej plochy - zariadenia športu, telovýchovy a voľného času - vedecko – technické a technologické parky - vodné plochy ako súčasť parteru a plôch zelene - zariadenia drobných prevádzok výroby a služieb - zariadenia na separovaný zber komunálnych odpadov miestneho významu vrátane komunálnych odpadov s obsahom škodlivín z domácností 		
<p>neprípustné</p> <p>V území nie je prípustné umiestňovať najmä :</p> <ul style="list-style-type: none"> - zariadenia s negatívnymi účinkami na stavby a zariadenia v ich okolí - rodinné domy - areály priemyselných podnikov, zariadenia priemyselnej a poľnohospodárskej výroby - skladové areály, distribučné centrá a logistické parky, stavebné dvory - autokempingy - stavby na individuálnu rekreáciu - zariadenia odpadového hospodárstva okrem prípustných v obmedzenom rozsahu - tranzitné vedenia technickej vybavenosti nadradeného významu - stavby a zariadenia nesúvisiace s funkciou 		



ZMLUVA O VZÁJOMNOM NÁJME POZEMKOV

č. 18 83 0522 12 00

Zmluvné strany :

1. Hlavné mesto Slovenskej republiky Bratislava

Primaciálne nám. 1, 814 99 Bratislava

Zastupuje: doc. RNDr. Milan Ftáčnik, CSc. - primátor hlavného mesta SR Bratislavy

Peňažný ústav: ČSOB, a.s.

Číslo účtu: 25828453/7500

IČO: 00603481

DIČ: 2020372596

(ďalej aj „prenajímateľ č. 1“ alebo „nájomca č. 1“)

a

2. Kráľova hora, s.r.o.

Dvořákovo nábrežie 10, 811 02 Bratislava

zapísaná v Obchodnom registri Okresného súdu Bratislava I,

oddiel: Sro, vložka číslo: 26708/B

IČO: 35 837 853

IČ DPH: SK2020226076

štatutárny orgán: Ing. Monika Kotorová, konateľka

Bankové spojenie:

Číslo účtu:

(ďalej aj „prenajímateľ č. 2“ alebo „nájomca č. 2“)

uzatvárajú podľa § 663 a nasl. zákona č. 40/1964 Zb. Občiansky zákonník v znení neskorších predpisov túto zmluvu o vzájomnom nájme pozemkov :

Preambula

Spoločnosť Kráľova hora, s.r.o. vlastní pozemky v k. ú. Devín v lokalite Kráľova hora. Dňa 23.11.2011 sa uskutočnilo rokovanie pracovnej skupiny MR ohľadne petície proti výstavbe na Kráľovej hore, na ktorej sa zúčastnili zástupcovia hlavného mesta SR Bratislavy, mestských častí Devín, Karlova Ves, Petržalka a spoločnosti J&T. Výsledkom rokovania bola zhoda všetkých zúčastnených, že hroziacu situáciu v oblasti Kráľova hora, ktorá by mohla negatívne ovplyvniť životné podmienky nielen obyvateľov Karlovej Vsi a priľahlých oblastí, ale aj celej Bratislavy, je potrebné vyriešiť. Prítomní sa zhodli v tom, že optimálnym riešením by bolo, ak by hlavné mesto SR Bratislava našlo vo svojom majetku iné pozemky, v rovnakej hodnote a s rovnakou bonitou, ktoré by poskytlo výmenou za pozemky v lokalite Kráľova hora, čím by sa stalo ich výlučným vlastníkom.

V nadväznosti na rokovanie pracovnej skupiny Mestské zastupiteľstvo hlavného mesta SR Bratislavy prijalo na svojom zasadnutí dňa 24.11.2011 uznesenie č. 367/2011. Podľa

písmena B. bod 1. uvedeného uznesenia bol schválený postup pri riešení situácie v lokalite Kráľovej hory, ktorý spočíva v predložení návrhu na zámenu pozemkov s rovnakou bonitou, resp. všeobecnou hodnotou majetku na základe nezávislých znaleckých posudkov tak, aby pozemky v lokalite Kráľova hora boli vo vlastníctve hlavného mesta SR Bratislavy a mohli slúžiť obyvateľom mestskej časti Bratislava – Karlova Ves a celej Bratislavy. Spoločnosť Kráľova hora, s.r.o. s ponukou hlavného mesta súhlasila. Z dôvodu finančného zaťaženia, ktoré by hlavné mesto muselo znášať uzatvorením zámennej zmluvy, pristúpili zmluvné strany po vzájomnej dohode k uzatvoreniu zmluvy o vzájomnom nájme pozemkov, za účelom aby každá zo zmluvných strán mohla dlhodobu a plnohodnotne užívať pozemky druhej zmluvnej strany, uskutočňovať na týchto pozemkoch svoje zámery, aj umiestňovaním stavieb na predmete nájmu s tým, že zmluvné strany sa dohodli, že v lokalite Kráľova hora príde k zmene Územného plánu hl. mesta SR Bratislavy na funkciu rekreácia v prírodnom prostredí.

Článok I

Úvodné ustanovenia

1. Hlavné mesto SR Bratislava je vlastníkom pozemkov, nachádzajúcich sa v katastrálnom území Petržalka a v katastrálnom území Trnávka, ktoré sú popísané v článku II tejto Zmluvy.
2. Spoločnosť Kráľova hora, s.r.o. je vlastníkom pozemkov, nachádzajúcich sa v katastrálnom území Devín, ktoré sú popísané v článku III tejto Zmluvy.
3. Zmluvné strany potvrdzujú vzájomnú vôľu, aby:
 - a. Prenajímateľ č. 1 za podmienok dojednaných v tejto Zmluve prenechal pozemky, špecifikované v článku II, ods. 7. tejto Zmluvy do nájmu Nájomcovi č. 2,
 - b. Prenajímateľ č. 2 za podmienok dojednaných v tejto Zmluve prenechal pozemky, špecifikované v článku III tejto Zmluvy, do nájmu Nájomcovi č. 1.

Článok II

Predmet nájmu vo vlastníctve prenajímateľa č. 1

1. Prenajímateľ č. 1 je vlastníkom nehnuteľností – pozemkov v Bratislave, katastrálne územie – Petržalka a k. ú. Trnávka, konkrétne zapísaných v údajoch správy katastra pre hlavné mesto SR Bratislavu,
 - a. pozemkov v katastrálnom území Petržalka, a to:
 - i. parc. č. 5206/16 – zastavané plochy a nádvoria vo výmere 15.824 m²,
 - ii. parc. č. 5209/5 – zastavané plochy a nádvoria vo výmere 2.858 m²,
 - iii. parc. č. 5210/4 – zastavané plochy a nádvoria vo výmere 4.284 m²,
 - iv. parc. č. 5208/4 – zastavané plochy a nádvoria vo výmere 4.294 m²,
 - v. parc. č. 5359/3 – záhrady vo výmere 426 m²,
 - vi. parc. č. 5359/4 – záhrady vo výmere 422 m²,
 - vii. parc. č. 5359/5 – záhrady vo výmere 364 m²,
 - viii. parc. č. 5359/6 – záhrady vo výmere 372 m²,

- ix. parc. č. 5359/7 – záhrady vo výmere 375 m²,
- x. parc. č. 5359/8 – záhrady vo výmere 434 m²,
- xi. parc. č. 5359/9 – záhrady vo výmere 346 m²,
- xii. parc. č. 5359/10 – záhrady vo výmere 374 m²,
- xiii. parc. č. 5359/36 – záhrady vo výmere 365 m²,
- xiv. parc. č. 5359/37 – záhrady vo výmere 357 m²,
- xv. parc. č. 5359/38 – záhrady vo výmere 366 m²,
- xvi. parc. č. 5359/39 – záhrady vo výmere 377 m²,
- xvii. parc. č. 5359/40 – záhrady vo výmere 376 m²,
- xviii. parc. č. 5359/41 – záhrady vo výmere 366 m²,
- xix. parc. č. 5359/42 – záhrady vo výmere 397 m²,
- xx. parc. č. 5359/43 – záhrady vo výmere 384 m²,
- xxi. parc. č. 5359/44 – záhrady vo výmere 393 m²,
- xxii. parc. č. 5359/45 – záhrady vo výmere 402 m²,
- xxiii. parc. č. 5359/46 – záhrady vo výmere 397 m²,
- xxiv. parc. č. 5359/48 – záhrady vo výmere 415 m²,
- xxv. parc. č. 5359/50 – záhrady vo výmere 366 m²,
- xxvi. parc. č. 5359/52 – záhrady vo výmere 389 m²,
- xxvii. parc. č. 5359/53 – záhrady vo výmere 387 m²,
- xxviii. parc. č. 5359/54 – záhrady vo výmere 385 m²,
- xxix. parc. č. 5359/56 – záhrady vo výmere 361 m²,
- xxx. parc. č. 5359/57 – záhrady vo výmere 410 m²,
- xxxi. parc. č. 5359/58 – záhrady vo výmere 382 m²,
- xxxii. parc. č. 5359/60 – záhrady vo výmere 405 m²,
- xxxiii. parc. č. 5359/61 – záhrady vo výmere 423 m²,
- xxxiv. parc. č. 5359/62 – záhrady vo výmere 364 m²,
- xxxv. parc. č. 5359/64 – záhrady vo výmere 388 m²,
- xxxvi. parc. č. 5359/65 – záhrady vo výmere 425 m²,
- xxxvii. parc. č. 5359/66 – záhrady vo výmere 401 m²,
- xxxviii. parc. č. 5359/68 – záhrady vo výmere 236 m²,
- xxxix. parc. č. 5359/69 – záhrady vo výmere 221 m²,
- xl. parc. č. 5359/70 – záhrady vo výmere 302 m²,
- xli. parc. č. 5359/71 – záhrady vo výmere 374 m²,
- xlii. parc. č. 5359/72 – záhrady vo výmere 556 m²,

evidovaných ako parcely registra „C“ na LV č. 2644,

- b. pozemku v katastrálnom území Petržalka parc. č. 1067/2 – ostatné plochy vo výmere 8.071 m², evidovaného ako parcela registra „C“ na LV č. 1748,
- c. pozemku v katastrálnom území Petržalka parc. č. 1067/8 – ostatné plochy vo výmere 1.500 m² evidovaného ako parcela registra „C“ na LV č. 2021,
- d. pozemku v katastrálnom území Trnávka, parc. č. 15850/5 – záhrady vo výmere 83.729 m², evidovaného ako parcela registra „C“ na LV č. 196.

2. Geometrickým plánom č. 82/2011 vyhotoveným dňa 15.12.2011 vyhotoviteľom VILLA s. r.o., so sídlom Sabinovská 14 v Bratislave, IČO: 35844221, vznikli v katastrálnom území Petržalka nasledujúce pozemky:

- a. novovytvorený pozemok parc. č. 5359/9 – záhrady vo výmere 1.107 m² vzniknutý zlúčením častí pozemkov parc. č. 5359/3, parc. č. 5359/4, parc. č. 5359/5, parc. č. 5359/6, parc. č. 5359/7, parc. č. 5359/9 a parc. č. 5359/10, evidovaných ako parcely registra „C“ na LV č. 2644,
 - b. novovytvorený pozemok parc. č. 5359/37 – záhrady vo výmere 1.953 m² vzniknutý zlúčením pozemkov parc. č. 5359/37, parc. č. 5359/38, parc. č. 5359/41, parc. č. 5359/42 a častí pozemkov parc. č. 5359/45, parc. č. 5359/46, parc. č. 5359/39 a parc. č. 5359/43, evidovaných ako parcely registra „C“ na LV č. 2644,
 - c. novovytvorený pozemok parc. č. 5359/52 – záhrady vo výmere 2.505 m² vzniknutý zlúčením pozemkov parc. č. 5359/52, parc. č. 5359/56, parc. č. 5359/60, parc. č. 5359/64, parc. č. 5359/68 a častí pozemkov parc. č. 5359/36, parc. č. 5359/40, parc. č. 5359/44, parc. č. 5359/48, parc. č. 5359/69, evidovaných ako parcely registra „C“ na LV č. 2644,
 - d. novovytvorený pozemok parc. č. 5359/54 – záhrady vo výmere 4.297 m² vzniknutý zlúčením pozemkov parc. č. 5359/54, parc. č. 5359/57, parc. č. 5359/58, parc. č. 5359/62, parc. č. 5359/66, parc. č. 5359/71, parc. č. 5359/72 a častí pozemkov parc. č. 5359/10 parc. č. 5359/8, parc. č. 5359/50, parc. č. 5359/53, parc. č. 5359/61, parc. č. 5359/65 a parc. č. 5359/70, evidovaných ako parcely registra „C“ na LV č. 2644.
3. Geometrickým plánom č. 84/2011 vyhotoveným dňa 15.12.2011 vyhotoviteľom VILLA s. r.o., so sídlom Sabinovská 14 v Bratislave, IČO: 35844221, vznikli v katastrálnom území Petržalka nasledujúce pozemky:
- a. novovytvorený pozemok parc. č. 5206/16 – zastavané plochy a nádvoria vo výmere 13.844 m² vzniknutý oddelením od pozemku parc. č. 5206/16 evidovaného ako parcela registra „C“ na LV č. 2644,
 - b. novovytvorený pozemok parc. č. 5209/5 – zastavané plochy a nádvoria vo výmere 1.689 m² vzniknutý oddelením od pozemku parc. č. 5209/5 evidovaného ako parcela registra „C“ na LV č. 2644,
 - c. novovytvorený pozemok parc. č. 5210/4 – zastavané plochy a nádvoria vo výmere 2.193 m² vzniknutý oddelením od pozemku parc. č. 5210/4 evidovaného ako parcela registra „C“ na LV č. 2644.
4. Geometrickým plánom č. 12/2012 vyhotoveným dňa 29.02.2012 vyhotoviteľom VILLA s. r.o., so sídlom Sabinovská 14 v Bratislave, IČO: 35844221, vznikli v katastrálnom území Petržalka nasledujúce pozemky:
- a. novovytvorený pozemok parc. č. 1067/2 – ostatné plochy vo výmere 5.121 m² vzniknutý oddelením od pozemku parc. č. 1067/2 evidovaného ako parcela registra „C“ na LV č. 1748,
 - b. novovytvorený pozemok parc. č. 1067/8 – ostatné plochy vo výmere 1.347 m² vzniknutý oddelením od pozemku parc. č. 1067/8 evidovaného ako parcela registra „C“ na LV č. 2021.

5. Geometrickým plánom č. 6/2012 vyhotoveným dňa 08.02.2012 vyhotoviteľom VILLA s. r.o., so sídlom Sabinovská 14 v Bratislave, IČO: 35844221, vznikol v katastrálnom území Trnávka nasledovný pozemok:
- a. novovytvorený pozemok parc. č. 15850/268 – záhrady o výmere 45.188 m² oddelením od pozemku parc. č. 15850/5 evidovaného ako parcela registra „C“ na LV č. 196.
6. Geometrickým plánom č. 30/2012 zo dňa 15.06.2012 vyhotoveným Ing. Martou Rybárovou, vznikol v katastrálnom území Trnávka nasledovný pozemok :
- a. novovytvorený pozemok parc. č. 15850/269 - záhrady vo výmere 8033 m², vzniknutý oddelím od pozemku parc. č. 15850/5 evidovaného ako parcela registra „C“ na LV č. 196.
7. Prenajímateľ č. 1 prenecháva a nájomca č. 2 prijíma do nájmu za podmienok uvedených v tejto zmluve pozemky špecifikované v tomto odseku, tak ako je to zakreslené v kópii z geometrických plánov. Kópie z geometrických plánov tvoria neoddeliteľnú súčasť tejto zmluvy ako príloha č.1, a to:
- a. v katastrálnom území Petržalka:
 - i. novovytvorený pozemok parc. č. 5206/16 – zastavané plochy a nádvoria vo výmere 13.844 m² vzniknutý geometrickým plánom č. 84/2011 oddelením od pozemku parc. č. 5206/16 evidovaného ako parcela registra „C“ na LV č. 2644,
 - ii. novovytvorený pozemok parc. č. 5209/5 – zastavané plochy a nádvoria vo výmere 1.689 m² vzniknutý geometrickým plánom č. 84/2011 oddelením od pozemku parc. č. 5209/5 evidovaného ako parcela registra „C“ na LV č. 2644,
 - iii. novovytvorený pozemok parc. č. 5210/4 – zastavané plochy a nádvoria vo výmere 2.193 m² vzniknutý geometrickým plánom č. 84/2011 oddelením od pozemku parc. č. 5210/4 evidovaného ako parcela registra „C“ na LV č. 2644,
 - iv. pozemok parc. č. 5208/4 – zastavané plochy a nádvoria vo výmere 4.294 m², evidovaný ako parcela registra „C“ na LV č. 2644,
 - v. novovytvorený pozemok parc. č. 5359/9 – záhrady vo výmere 1.107 m² vzniknutý geometrickým plánom č. 82/2011 zlúčením častí pozemkov parc. č. 5359/3, parc. č. 5359/4, parc. č. 5359/5, parc. č. 5359/6, parc. č. 5359/7, parc. č. 5359/9 a parc. č. 5359/10, evidovaných ako parcely registra „C“ na LV č. 2644,
 - vi. novovytvorený pozemok parc. č. 5359/37 – záhrady vo výmere 1.953 m² vzniknutý geometrickým plánom č. 82/2011 zlúčením pozemkov parc. č. 5359/37, parc. č. 5359/38, parc. č. 5359/41, parc. č. 5359/42 a častí pozemkov parc. č. 5359/45, parc. č. 5359/46, parc. č. 5359/39 a parc. č. 5359/43, evidovaných ako parcely registra „C“ na LV č. 2644,
 - vii. novovytvorený pozemok parc. č. 5359/52 – záhrady vo výmere 2.505 m² vzniknutý geometrickým plánom č. 82/2011 zlúčením pozemkov parc. č. 5359/52, parc. č. 5359/56, parc. č. 5359/60, parc. č. 5359/64, parc. č. 5359/68 a častí pozemkov parc. č. 5359/36, parc. č. 5359/40,

- parc. č. 5359/44, parc. č. 5359/48, parc. č. 5359/69, evidovaných ako parcely registra „C“ na LV č. 2644,
- viii. novovytvorený pozemok parc. č. 5359/54 – záhrady vo výmere 4.297 m² vzniknutý geometrickým plánom č. 82/2011 zlúčením pozemkov parc. č. 5359/54, parc. č. 5359/57, parc. č. 5359/58, parc. č. 5359/62, parc. č. 5359/66, parc. č. 5359/71, parc. č. 5359/72 a častí pozemkov parc. č. 5359/10, parc. č. 5359/8, parc. č. 5359/50, parc. č. 5359/53, parc. č. 5359/61, parc. č. 5359/65 a parc. č. 5359/70, evidovaných ako parcely registra „C“ na LV č. 2644,
- ix. novovytvorený pozemok parc. č. 1067/2 – ostatné plochy vo výmere 5.121 m² vzniknutý geometrickým plánom č. 12/2012 oddelením od pozemku parc. č. 1067/2 evidovaného ako parcela registra „C“ na LV č. 1748,
- x. novovytvorený pozemok parc. č. 1067/8 – ostatné plochy vo výmere 1.347 m² vzniknutý geometrickým plánom č. 12/2012 oddelením od pozemku parc. č. 1067/8 evidovaného ako parcela registra „C“ na LV č. 2021,

b. v katastrálnom území Trnávka:

- xi. novovytvorený pozemok parc. č. 15850/268 – záhrady vo výmere 45.188 m², vzniknutý geometrickým plánom č. 6/2012 oddelením od pozemku parc. č. 15850/5 evidovaného ako parcela registra „C“ na LV č. 196,
- xii. novovytvorený pozemok parc. č. 15850/269 - záhrady vo výmere 8.033 m², vzniknutý geometrickým plánom č. 30/2012 oddelím od pozemku parc. č. 15850/5 evidovaného ako parcela registra „C“ na LV č. 196,

v celkovej výmere **91 571 m²** (spoločne ďalej len „**pozemky vo vlastníctve Hl. mesta SR Bratislavy**“ alebo „**predmet nájmu č. 1**“), ktoré sú na základe tejto zmluvy predmetom nájmu č. 1 zo strany prenajímateľa č. 1 nájomcovi č. 2.

Článok III

Predmet nájmu vo vlastníctve prenajímateľa č. 2

1. Prenajímateľ č. 2 prenecháva a nájomca č. 1 prijíma do nájmu za podmienok uvedených v tejto zmluve pozemky špecifikované v tomto odseku ako je to zakreslené v kópii z katastrálnej mapy. Kópie z katastrálnych máp tvoria neoddeliteľnú súčasť tejto zmluvy ako príloha č. 2, a to :

a. v katastrálnom území Devín, a to:

- i. parc. č. 2388 – orná pôda vo výmere 41.052 m²,
- ii. parc. č. 2389 – zastavané plochy a nádvoria vo výmere 2.379 m²,
- iii. parc. č. 2390 – ostatné plochy vo výmere 4.807 m²,
- iv. parc. č. 2391 – orná pôda vo výmere 79.660 m²;
- v. parc. č. 2392 – trvalé trávne porasty vo výmere 39.901 m²,
- vi. parc. č. 2402 – ostatné plochy vo výmere 584 m²,
- vii. parc. č. 2403 – orná pôda vo výmere 32.755 m²,

- viii. parc. č. 2446 – orná pôda vo výmere 738 m²,
- ix. parc. č. 2447 – orná pôda vo výmere 3.893 m²,

evidovaných ako parcely registra „C“ na LV č. 2689,

v celkovej výmere **205.769 m²** (spoločne ďalej len „**pozemky vo vlastníctve spoločnosti Kráľova hora, s.r.o.**“ alebo „**predmet nájmu č. 2**“), ktoré sú na základe tejto zmluvy predmetom nájmu č. 2 zo strany prenajímateľa č. 2 nájomcovi č. 1.

Článok IV

Účel nájmu nájomcu č. 1

1. Prenajímateľ č. 2 ako vlastník prenecháva touto zmluvou nájomcovi č. 1 do nájmu pozemky – predmet nájmu č. 2, a to za podmienok dohodnutých v tejto zmluve.
2. Účelom nájmu je užívanie predmetu nájmu č. 2 v súlade s Územným plánom hlavného mesta SR Bratislavy, rok 2007, predovšetkým na rekreačné účely pre širokú verejnosť.
3. Nájomca č. 1 vyhlasuje, že je oboznámený so stavom predmetu nájmu č. 2, že tieto pozemky sú v stave spôsobilom na dohodnuté užívanie a že tieto pozemky v takom stave preberá do nájmu za podmienok dojednaných v tejto Zmluve.
4. Nájomca č. 1 sa zaväzuje využívať predmet nájmu č. 2 výlučne na dohodnutý účel.

Článok V

Účel nájmu nájomcu č. 2

1. Prenajímateľ č. 1 ako vlastník prenecháva touto zmluvou nájomcovi č. 2 do nájmu pozemky – predmet nájmu č. 1, a to za podmienok dohodnutých v tejto zmluve.
2. Účelom nájmu predmetu nájmu č. 1 je :
 - a. parkovanie motorových vozidiel na predmete nájmu č. 1,
 - b. skladovanie tovaru a materiálu na predmete nájmu č. 1, v súlade s príslušnými všeobecne záväznými právnymi predpismi.
 - c. využitie predmete nájmu č. 1 na organizovanie kultúrnych, spoločenských a športových podujatí, alebo prenechanie pozemkov na organizovanie takýchto aktivít tretej osobe,
 - d. umiestňovanie reklamných zariadení na predmete nájmu č. 1,
 - e. využitie pozemkov vo vlastníctve prenajímateľa č. 1 na prípadnú realizáciu investičnej stavebnej činnosti, teda na realizáciu stavieb v súlade s platným územným plánom Hlavného mesta Slovenskej republiky Bratislavy, a následné komerčné využitie realizovaných stavieb (predajom, prenájmom alebo akoukoľvek inou formou).

3. Nájomca č. 2 vyhlasuje, že je oboznámený so stavom predmetu nájmu č. 1, že tieto pozemky sú v stave spôsobilom na dohodnuté užívanie a že tieto pozemky v takom stave preberá do nájmu za podmienok dojednaných v tejto zmluve.
4. Nájomca č. 2 sa zaväzuje využívať predmet nájmu č. 1 výlučne na dohodnutý účel uvedený v ods. 3 tohto článku.

Článok VI **Vznik, doba a ukončenie nájmu**

1. Nájom sa dojednáva na dobu určitú 30 rokov a začne plynúť odo dňa nadobudnutia účinnosti nájomnej zmluvy v súlade s Čl. XIII ods. 8 tejto zmluvy.
2. Nájomný vzťah môže byť ukončený :
 - a) uplynutím doby nájmu
 - b) kedykoľvek písomnou dohodou zmluvných strán,
 - c) odstúpením od zmluvy v súlade s touto zmluvou a/alebo s príslušnými ustanoveniami Občianskeho zákonníka, pričom sa obe zmluvné strany zaväzujú uzatvoriť ďalšiu zmluvu, ktorou sa dosiahne účel tejto zmluvy uvedený v preambule.
 - d) odstúpením od tejto zmluvy príslušnou zmluvnou stranou ako prenajímateľom v prípade nezaplatenia príslušného dojednaného nájomného druhou zmluvnou stranou ako nájomcom v lehote splatnosti podľa tejto zmluvy,
 - e) povolením vkladu zámennej zmluvy, uzavretej podľa ods. 5. tohto článku tejto zmluvy do katastra nehnuteľností
 - f) odstúpením od tejto zmluvy v dôsledku porušenia povinností uvedených v Čl. XII ods. 4 tejto zmluvy.
3. Pokiaľ sa prenajímateľ č. 1 alebo prenajímateľ č. 2 dozvie o dôvode pre odstúpenie od tejto zmluvy podľa odseku 2 písm. c) a d) tohto článku, je povinný písomne vyzvať druhú zmluvnú stranu na odstránenie dôvodu odstúpenia a poskytnúť jej na nápravu dodatočnú primeranú lehotu, najmenej však 10 dní; pokiaľ druhá zmluvná strana tento dôvod odstúpenia v poskytnutej dodatočnej primeranej lehote neodstráni, môže prenajímateľ č. 1 alebo prenajímateľ č. 2 zaslať v písomnej forme druhej zmluvnej strane odstúpenie od tejto zmluvy.
4. V prípadoch odstúpenia od zmluvy je odstúpenie účinné dňom, keď písomnosť s prejavom vôle jednej zmluvnej strany o odstúpení bude doručená druhej zmluvnej strane. Dňom doručenia písomnosti podľa predchádzajúcej vety sa táto zmluva zrušuje (ex nunc).
5. Zmluvné strany sa dohodli, že pokiaľ Mestské zastupiteľstvo Hlavného mesta SR Bratislavy (i) schváli zámenu pozemkov vo vlastníctve Hl. mesta SR Bratislavy (pozemky špecifikované v článku II, bod 7. tejto Zmluvy) za pozemky vo vlastníctve spoločnosti Kráľova hora, s.r.o. (pozemky špecifikované v článku III tejto Zmluvy), a súčasne vo svojom uznesení (ii) určí, že zámena pozemkov môže byť uskutočnená, pokiaľ bude splnená ktorákoľvek z týchto podmienok:

- a) bude prijatá a nadobudne účinnosť legislatívna zmena, v dôsledku ktorej so zámenou pozemkov nebude spojené žiadne daňové zaťaženie Hlavného mesta SR Bratislavy, alebo
- b) Hlavné mesto SR Bratislava písomne oznámi spoločnosti Kráľova hora, s.r.o., že je pripravené znášať daňové zaťaženie vyplývajúce zo zámeny pozemkov, alebo
- c) spoločnosť Kráľova hora, s.r.o. písomne oznámi Hlavnému mestu SR Bratislave, že nahradí Hlavnému mestu SR Bratislave daňové zaťaženie Hlavného mesta SR Bratislavy, vyplývajúce zo zámeny pozemkov,

tak po prijatí takéhoto uznesenia Mestského zastupiteľstva Hlavného mesta SR Bratislavy zmluvné strany, pokiaľ bude splnená ktorákoľvek z vyššie uvedených podmienok pre uskutočnenie zámeny pozemkov, v lehote stanovenej v Uznesení Mestského zastupiteľstva uzavrú zmluvu o zámene pozemkov vo vlastníctve Hl. mesta SR Bratislavy (pozemky špecifikované v článku II, ods. 7. tejto Zmluvy) za pozemky vo vlastníctve spoločnosti Kráľova hora, s.r.o. (pozemky špecifikované v článku III tejto Zmluvy), na základe ktorej sa Hlavné mesto SR Bratislava stane vlastníkom pozemkov vo vlastníctve spoločnosti Kráľova hora, s.r.o. a spoločnosť Kráľova hora, s.r.o. sa stane vlastníkom pozemkov vo vlastníctve Hl. mesta SR Bratislavy.

6. V prípade, ak do uplynutia doby nájmu podľa tejto zmluvy nedôjde k uzavretiu zmluvy o zámene pozemkov podľa bodu 5. tohto článku tejto Zmluvy, avšak Mestské zastupiteľstvo Hlavného mesta SR Bratislavy schváli zámenu pozemkov vo vlastníctve Hl. mesta SR Bratislavy (pozemky špecifikované v článku II, ods. 7. tejto Zmluvy) za pozemky vo vlastníctve spoločnosti Kráľova hora, s.r.o. (pozemky špecifikované v článku III tejto Zmluvy) po uplynutí doby nájmu podľa tejto zmluvy, zmluvné strany sa dohodli, že v lehote stanovenej v Uznesení Mestského zastupiteľstva hlavného mesta SR Bratislavy uzavrú zmluvu o zámene pozemkov vo vlastníctve Hl. mesta SR Bratislavy (pozemky špecifikované v článku II, bod 7. tejto Zmluvy) za pozemky vo vlastníctve spoločnosti Kráľova hora, s.r.o. (pozemky špecifikované v článku III tejto Zmluvy), na základe ktorej sa Hlavné mesto SR Bratislava stane vlastníkom pozemkov vo vlastníctve spoločnosti Kráľova hora, s.r.o. a spoločnosť Kráľova hora, s.r.o. sa stane vlastníkom pozemkov vo vlastníctve Hl. mesta SR Bratislavy.
7. Pre vylúčenie akýchkoľvek pochybností platí, že Mestské zastupiteľstvo Hlavného mesta SR Bratislavy nie je viazané schváliť zámenu pozemkov, tak ako je predpokladané v ods. 5 a 6 tohto článku tejto zmluvy. V prípade, že Mestské zastupiteľstvo Hlavného mesta SR Bratislavy schváli zámenu pozemkov, avšak stanoví podmienky pre uskutočnenie zámeny pozemkov inak, ako je predpokladané v ods. 5 a 6 tohto článku tejto zmluvy, zámena pozemkov sa môže uskutočniť v súlade s príslušným schvaľujúcim uznesením Mestského zastupiteľstva Hlavného mesta SR Bratislavy, pokiaľ spoločnosť Kráľova hora, s.r.o. bude súhlasiť so zámenou pozemkov v zmysle podmienok určených Mestským zastupiteľstvom Hlavného mesta SR Bratislavy.

Článok VII

Úhrada za nájom pozemkov vo vlastníctve prenajímateľa č. 1

1. Nájomné za užívanie predmetu nájmu č. 1 je stanovené podľa uznesenia Mestského zastupiteľstva hlavného mesta Slovenskej republiky Bratislavy č. 676/2012 zo dňa 27.-28.06.2012 vo výške **851.034,39 Eur/rok** (slovom osemstopäťdesiatjedentisícitridsaťštyri eur a tridsaťdeväť centov), v tejto zmluve len „**nájomné č. 1**“, odo dňa nadobudnutia účinnosti v súlade s Čl. XIII ods. 8 tejto zmluvy po celú dobu nájmu.

Nájomné č. 1 bolo stanovené súčtom nasledovných všeobecných hodnôt nájmu nehnuteľností - jednotlivých pozemkov, tvoriacich predmet nájmu č. 1:

- a) za pozemok uvedený v v článku II, ods. 7. písm. a. bod i. vo výške 11,529 Eur/rok za m², čo pri výmere 13.844 m² zodpovedá 159.607,48 Eur/rok,
 - b) za pozemok uvedený v v článku II, ods. 7. písm. a. bod ii. vo výške 11,529 Eur/rok za m², čo pri výmere 1.689 m² zodpovedá 19.472,48 Eur/rok,
 - c) za pozemok uvedený v v článku II, ods. 7. písm. a. bod iii. vo výške 11,529 Eur/rok za m², čo pri výmere 2.193 m² zodpovedá 25.283,10 Eur/rok,
 - d) za pozemok uvedený v v článku II, ods. 7. písm. a. bod iv. vo výške 11,529 Eur/rok za m², čo pri výmere 4.294 m² zodpovedá 49.505,53 Eur/rok,
 - e) za pozemok uvedený v v článku II, ods. 7. písm. a. bod v. vo výške 7,898 Eur/rok za m², čo pri výmere 1.107 m² zodpovedá 8.743,09 Eur/rok,
 - f) za pozemok uvedený v v článku II, ods. 7. písm. a. bod vi. vo výške 7,898 Eur/rok za m², čo pri výmere 1.953 m² zodpovedá 15.424,79 Eur/rok,
 - g) za pozemok uvedený v v článku II, ods. 7. písm. a. bod vii. vo výške 7,898 Eur/rok za m², čo pri výmere 2.505 m² zodpovedá 19.784,49 Eur/rok,
 - h) za pozemok uvedený v v článku II, ods. 7. písm. a. bod viii. vo výške 7,898 Eur/rok za m², čo pri výmere 4.297 m² zodpovedá 33.937,71 Eur/rok,
 - i) za pozemok uvedený v v článku II, ods. 7. písm. a. bod ix. vo výške 14,638 Eur/rok za m², čo pri výmere 5.121 m² zodpovedá 74.961,20 Eur/rok,
 - j) za pozemok uvedený v v článku II, ods. 7. písm. a. bod x. vo výške 14,638 Eur/rok za m², čo pri výmere 1.347 m² zodpovedá 19.717,39 Eur/rok,
 - k) za pozemok uvedený v v článku II, ods. 7. písm. b. bod xi. vo výške 7,978 Eur/rok za m², čo pri výmere 45.188 m² zodpovedá 360.509,86 Eur/rok,
 - l) za pozemok uvedený v v článku II, ods. 7. písm. b. bod xii. vo výške 7,978 Eur/rok za m², čo pri výmere 8.033 m² zodpovedá 64.087,27 Eur/rok.
2. Ročnú výšku nájomného č. 1 vypočítanú podľa ods. 1 tohto článku sa nájomca č. 2 zaväzuje uhrádzať v pravidelných štvrtročných splátkach vo výške 212.758,60 Eur (slovom dvestodvanásť tisíc sedemstopäťdesiatosem eur a šesťdesiat centov), vždy do 15. dňa príslušného kalendárneho štvrtroka na účet prenajímateľa č. 25828453/7500 variabilný symbol VS 883052212 vo ČSOB, a.s..
 3. Pomerná časť nájomného č. 1 za užívanie predmetu nájmu č. 1 odo dňa nadobudnutia účinnosti tejto zmluvy do konca kalendárneho štvrtroka, v ktorom nadobudne účinnosť táto zmluva, sa vypočíta tak, že denné nájomné č. 1 vypočítané ako 1/365 sa vynásobí počtom dní odo dňa nadobudnutia účinnosti tejto zmluvy do konca kalendárneho štvrtroka, v ktorom zmluva nadobudla účinnosť. Takto vypočítanú pomernú časť nájomného č. 1, za užívanie predmetu nájmu č. 1 odo dňa nadobudnutia účinnosti tejto zmluvy do konca kalendárneho štvrtroka, v ktorom nadobudne účinnosť táto zmluva, sa

nájomca č. 2 zaväzuje uhradiť do 15 dní odo dňa nadobudnutia účinnosti v súlade s Čl. XIII ods. 8 tejto zmluvy.

4. Nájomné č. 1 a ostatné finančné plnenia nájomcu č. 2 sa považujú za uhradené dňom pripísania na účet prenajímateľa č. 1.
5. V prípade, že nájomca č. 2 pri platbe neuvedie obdobie, za ktoré sa úhrada platí, alebo uvedie obdobie, ktoré už bolo uhradené, alebo ak z úhrady nebude zrejmé, za ktoré obdobie nájomca č. 2 úhradu poukazuje, je obdobie, ktoré bude úhradou pokryté, oprávnený určiť prenajímateľ č. 1 sám; prenajímateľ č. 1 spravidla pokryje najstaršiu splatnú pohľadávku.
6. Zmluvné strany sa dohodli, že ak nájomca č. 2 nezaplatí nájomné č. 1 alebo pomernú časť nájomného v dohodnutých termínoch riadne a včas, je povinný zaplatiť prenajímateľovi č. 1 zmluvnú pokutu vo výške 0,05 % z dlžnej sumy za každý, aj začatý deň trvania nesplnenia tejto povinnosti. Povinnosť nájomcu č. 2 platiť úroky z omeškania podľa § 517 ods. 2 Občianskeho zákonníka nie je týmto dotknutá.

Článok VIII

Úhrada za nájom pozemkov vo vlastníctve prenajímateľa č. 2

1. Nájomné za užívanie predmetu nájmu č. 2 je stanovené podľa uznesenia Mestského zastupiteľstva hlavného mesta Slovenskej republiky Bratislavy č. 676/2012 zo dňa 27.-28.06.2012 vo výške **851.742,59 Eur/rok** (slovom osemstopäťdesiat jedentisíc sedemstoštyridsaťdva eur a päťdesiatdeväť centov) v tejto zmluve len „**nájomné č. 2**“, odo dňa nadobudnutia účinnosti v súlade s Čl. XIII ods. 8 tejto zmluvy po celú dobu nájmu.

Nájomné č. 2 bolo stanovené súčtom nasledovných všeobecných hodnôt nájmu nehnuteľností – jednotlivých pozemkov, tvoriacich predmet nájmu č. 2:

- a) za pozemok uvedený v v článku III, ods. 1. písm. a. bod i. vo výške 126.234,90 Eur/rok,
- b) za pozemok uvedený v v článku III, ods. 1. písm. a. bod ii. vo výške 4.998,55 Eur/rok,
- c) za pozemok uvedený v v článku III, ods. 1. písm. a. bod iii. vo výške 30.077,82 Eur/rok,
- d) za pozemok uvedený v v článku III, ods. 1. písm. a. bod iv. vo výške 430.860,15 Eur/rok,
- e) za pozemok uvedený v v článku III, ods. 1. písm. a. bod v. vo výške 254.179,44 Eur/rok,
- f) za pozemok uvedený v v článku III, ods. 1. písm. a. bod vi. vo výške 82,93 Eur/rok,
- g) za pozemok uvedený v v článku III, ods. 1. písm. a. bod vii. vo výške 4.651,21 Eur/rok,
- h) za pozemok uvedený v v článku III, ods. 1. písm. a. bod viii. vo výške 104,80 Eur/rok,
- i) za pozemok uvedený v v článku III, ods. 1. písm. a. bod ix. vo výške 552,81 Eur/rok.

2. Ročnú výšku nájomného č. 2 vypočítanú podľa ods. 1 tohto článku sa nájomca č. 1 zaväzuje uhrádzať v pravidelných štvrtročných splátkach vo výške 212.935,65 Eur (slovom dvestodvanásť tisíc deväťstotridsaťpäť eur a šesťdesiatpäť centov), vždy do 15. dňa príslušného kalendárneho štvrťroka na účet prenajímateľa č. 2, variabilný symbol VS 883052212, banka č. účtu
3. Pomerná časť nájomného č.2 za užívanie predmetu nájmu č. 2 odo dňa nadobudnutia účinnosti tejto zmluvy do konca kalendárneho štvrťroka, v ktorom nadobudne účinnosť táto zmluva, sa vypočíta tak, že denné nájomné č. 2 vypočítané ako 1/365 sa vynásobí počtom dní odo dňa nadobudnutia účinnosti tejto zmluvy do konca kalendárneho štvrťroka, v ktorom zmluva nadobudla účinnosť. Takto vypočítanú pomernú časť nájomného č. 2 za užívanie predmetu nájmu č. 2 odo dňa nadobudnutia účinnosti tejto zmluvy do konca kalendárneho štvrťroka, v ktorom nadobudne účinnosť táto zmluva, sa nájomca č. 1 zaväzuje uhradiť do 15 dní odo dňa nadobudnutia účinnosti v súlade s Čl. XIII ods. 8 tejto zmluvy.
4. Nájomné č. 2 a ostatné finančné plnenia sa považujú za uhradené dňom pripísania na účet prenajímateľa č. 2.
5. V prípade, že nájomca č. 1 pri platbe neuvedie obdobie, za ktoré sa úhrada platí, alebo uvedie obdobie, ktoré už bolo uhradené, alebo ak z úhrady nebude zrejmé, za ktoré obdobie nájomca č. 1 úhradu poukazuje, je obdobie, ktoré bude úhradou pokryté, oprávnený určiť prenajímateľ č. 2 sám; prenajímateľ č. 2 spravidla pokryje najstaršiu splatnú pohľadávku.
6. Zmluvné strany sa dohodli, že ak nájomca č. 1 nezaplatí nájomné č. 2 alebo pomernú časť nájomného č. 2 v dohodnutých termínoch riadne a včas, je povinný zaplatiť prenajímateľovi zmluvnú pokutu vo výške 0,05 % z dlžnej sumy za každý, aj začatý deň trvania nesplnenia tejto povinnosti. Povinnosť nájomcu č. 1 platiť úroky z omeškania podľa § 517 ods. 2 Občianskeho zákonníka nie je týmto dotknutá.

Článok IX

Spoločné ustanovenie zmluvných strán k úhrade za nájom pozemkov

1. Podľa Čl. VIII ods. 1 a 2 tejto zmluvy je nájomca č. 1 povinný uhrádzať prenajímateľovi č. 2 nájomné č. 2 vo výške 851.742,59 Eur ročne a štvrtročne vo výške 212.935,65 Eur. Podľa Čl. VII ods. 1 a 2 tejto zmluvy je nájomca č. 2 povinný uhrádzať prenajímateľovi č. 1 nájomné č. 1 vo výške 851.034,39 Eur ročne a štvrtročne vo výške 212.758,60 Eur. Zmluvné strany sa dohodli, že nájomné č. 1 a nájomné č. 2 (v tejto zmluve len „**nájomné**“), ktoré si majú zmluvné strany navzájom platiť, bude započítavané v súlade s § 580 Občianskeho zákonníka, vždy k 15. dňu prvého mesiaca príslušného kalendárneho štvrťroka na základe jednostranného započítania. Rozdiel vo výške nájomného, teda 708,20 Eur ročne, čo predstavuje 177,05 Eur štvrtročne, zaplatí nájomca č. 1 prenajímateľovi č. 2 vždy najneskôr do 15. dňa prvého mesiaca príslušného kalendárneho štvrťroka. Pomerná časť nájomného č. 1 podľa Čl. VII ods. 3 a nájomného č. 2 podľa Čl. VIII ods. 3 bude započítaná do 15 dní od nadobudnutia účinnosti tejto zmluvy a rozdiel vo výške pomernej časti nájomného uhradí nájomca č.1 prenajímateľovi č. 2 do 15 dní odo dňa nadobudnutia účinnosti tejto zmluvy.

Článok X
Práva a povinnosti a sankcie nájomcu č. 1

1. Nájomca č. 1 je povinný užívať predmet nájmu č. 2 v súlade s právnymi predpismi, ktoré sa vzťahujú na predmet nájmu č. 2 a v rozsahu a na účel, dohodnutý v tejto zmluve. Taktiež je povinný na vlastné náklady zabezpečiť jeho ochranu pred poškodením alebo zneužitím.
2. Nájomca č. 1 sa zaväzuje predmet nájmu č. 2 využívať výlučne na dohodnutý účel v zmysle článku IV ods. 2 zmluvy. Pre prípad porušenia tejto povinnosti si zmluvné strany dojednali zmluvnú pokutu v súlade s ust. § 544 a nasl. Občianskeho zákonníka vo výške 17 Eur slovom sedemnást' eur za každý aj začatý deň trvania porušenia tejto povinnosti, ktorú má prenajímateľ č. 2 právo od nájomcu č. 1 požadovať. Nájomca č. 1 sa súčasne zmluvnú pokutu podľa predchádzajúcej vety zaväzuje zaplatiť na základe prenajímateľom č. 2 zaslanej faktúry.
3. Nájomca č. 1 sa zaväzuje riadne sa starať o predmet nájmu č. 2, najmä zabezpečovať na vlastné náklady všetky úpravy a údržbu ako aj znášať zo svojho náklady spojené s neprimeraným užívaním predmetu nájmu č. 2. Nájomca č. 1 sa ďalej zaväzuje hradiť zo svojho všetky miestne poplatky, ktoré budú spojené s predmetom nájmu č. 2.
4. Nájomca č. 1 je oprávnený dať predmet nájmu č. 2 alebo jeho časť do podnájmu alebo inej dispozície tretej osobe, avšak výlučne v súlade s dojednaným účelom nájmu predmetu nájmu č. 2 podľa tejto Zmluvy, a to aj bez predchádzajúceho písomného súhlasu prenajímateľa č. 2. Nájomca č. 1 je povinný bez zbytočného odkladu písomne oznámiť prenajímateľovi č. 2 prenechanie predmetu nájmu č. 2 alebo jeho časti do podnájmu alebo inej dispozície tretej osobe.
5. Nájomca č. 1 je povinný počínať si počas celej doby nájmu tak, aby nedochádzalo ku škodám na predmete nájmu č. 2. V prípade zavineného porušenia tejto povinnosti zodpovedá nájomca č. 1 za vzniknutú škodu. Zodpovednosť za škody na predmete nájmu č. 2 sa riadi ustanoveniami VI. časti, prvej a druhej hlavy Občianskeho zákonníka.
6. Zmluvné strany sa dohodli, že pre potreby doručovania akejkoľvek písomnosti bude miestom doručenia nájomcu sídlo nájomcu č. 1 uvedené v záhlaví zmluvy.

Článok XI
Práva a povinnosti a sankcie nájomcu č. 2

1. Nájomca č. 2 je povinný užívať predmet nájmu č. 1 v súlade s právnymi predpismi, ktoré sa vzťahujú na predmet nájmu č. 1 a v rozsahu a na účel, dohodnutý v tejto zmluve. Taktiež je povinný na vlastné náklady zabezpečiť jeho ochranu pred poškodením alebo zneužitím.
2. Nájomca č. 2 sa zaväzuje predmet nájmu č. 1 využívať výlučne na dohodnutý účel v zmysle článku V ods. 2 zmluvy. Pre prípad porušenia tejto povinnosti si zmluvné strany dojednali zmluvnú pokutu v súlade s ust. § 544 a nasl. Občianskeho zákonníka vo výške 17 Eur slovom sedemnást' eur za každý aj začatý deň trvania porušenia tejto povinnosti, ktorú má prenajímateľ č. 1 právo od nájomcu č. 2 požadovať. Nájomca č. 2 sa súčasne

zmluvnú pokutu podľa predchádzajúcej vety zaväzuje zaplatiť na základe prenajímateľom č. 1 zaslanej faktúry.

3. Nájomca č. 2 sa zaväzuje riadne sa starať o predmet nájmu č. 1, najmä zabezpečovať na vlastné náklady všetky úpravy a údržbu ako aj znášať zo svojho náklady spojené s neprimeraným užívaním predmetu nájmu č. 1. Nájomca č. 2 sa ďalej zaväzuje hradiť zo svojho všetky miestne poplatky, ktoré budú spojené s predmetom nájmu č. 1.
4. Nájomca č. 2 je oprávnený dať predmet nájmu č. 1 alebo jeho časť do podnájmu alebo inej dispozície tretej osobe, avšak výlučne v súlade s dojednaným účelom nájmu predmetu nájmu č. 1 podľa tejto Zmluvy, a to aj bez predchádzajúceho písomného súhlasu prenajímateľa č. 1. Nájomca č. 2 je povinný bez zbytočného odkladu písomne oznámiť prenajímateľovi č. 1 prenechanie predmetu nájmu č. 1 alebo jeho časti do podnájmu alebo inej dispozície tretej osobe.
5. Nájomca č. 2 je povinný počínať si počas celej doby nájmu tak, aby nedochádzalo ku škodám na predmete nájmu č. 1. V prípade zavineného porušenia tejto povinnosti zodpovedá nájomca č. 2 za vzniknutú škodu. Zodpovednosť za škody na predmete nájmu č. 1 sa riadi ustanoveniami VI. časti, prvej a druhej hlavy Občianskeho zákonníka.
6. V prípade realizácie investičnej stavebnej činnosti na pozemkoch vo vlastníctve Hl. mesta SR Bratislavy v súlade s platným územným plánom Hlavného mesta Slovenskej republiky Bratislavy je nájomca č. 2 je oprávnený :
 - a. umiestňovať stavby na pozemkoch tvoriacich predmet nájmu č. 1, v súlade s platným územným plánom Hlavného mesta Slovenskej republiky Bratislavy, žiadať o vydanie príslušných správnych rozhodnutí, najmä územných rozhodnutí, stavebných povolení, kolaudačných rozhodnutí, akýchkoľvek iných rozhodnutí vzťahujúcich sa na vykonávanie stavebnej činnosti na pozemkoch tvoriacich predmet nájmu č. 1, rokovať s akýmkoľvek orgánom verejnej moci alebo akoukoľvek inou fyzickou alebo právnickou osobou v záležitostiach týkajúcich sa vykonávania stavebnej činnosti na pozemkoch tvoriacich predmet nájmu č. 1,
 - b. vykonávať stavebnú činnosť a činnosti súvisiace so stavebnou činnosťou na pozemkoch tvoriacich predmet nájmu č. 1 v súlade s príslušnými rozhodnutiami vydanými v prospech nájomcu č. 2, ako aj poveriť tretiu osobu vykonávaním takejto stavebnej činnosti alebo takýchto súvisiacich činností,
 - c. využívať výsledky stavebnej činnosti vykonanej na pozemkoch tvoriacich predmet nájmu č. 1 v súlade so svojimi obchodnými zámermi, najmä realizované stavby, ich časti (vrátane prípadných bytov a nebytových priestorov) predávať, prenajímať alebo komerčne využívať akýmkoľvek iným spôsobom.

V prípade, ak to bude nevyhnutné prenajímateľ č. 1 na písomné požiadanie poskytne nájomcovi č. 2 súčinnosť v takej miere, ako je možné od neho spravodlivo požadovať, najneskôr do 15 dní od doručenia tohto písomného požiadania, pokiaľ to bude nevyhnutné k naplneniu účelu nájmu č. 2. Pre účely územného konania, stavebného konania a iných konaní súvisiacich s výstavbou stavieb nájomcu č. 2 na predmete nájmu č. 1 týmto prenajímateľ č. 1 potvrdzuje, že touto zmluvou udelil nájomcovi č. 2

právo podľa § 139 ods. 1 písm. a) zákona č. 50/1976 Zb. o územnom plánovaní a stavebnom poriadku (stavebný zákon) v znení neskorších predpisov.

Zmluvné strany sa dohodli, že po právoplatnosti kolaudačného rozhodnutia o povolení užívať stavbu, zriadenú na ktoromkoľvek z pozemkov, tvoriacich predmet nájmu č. 1, prenajímateľ č. 1 zabezpečí predloženie návrhu Mestskému zastupiteľstvu Hlavného mesta SR Bratislavy na schválenie zriadenia vecného bremena k príslušnému pozemku, na ktorom bola daná stavba zriadená, v prospech vlastníka takejto stavby, spočívajúceho v povinnosti prenajímateľa č. 1 a každého ďalšieho vlastníka daného pozemku strpieť umiestnenie a užívanie stavby na danom pozemku, pričom podľa návrhu bude právo zodpovedajúce vecnému bremenu spojené s vlastníckym právom k predmetnej stavbe, vecné bremeno bude mať byť zriadené na neobmedzený čas a za odplatu, stanovenú znaleckým posudkom, ktorého spracovanie na vlastné náklady zabezpečí nájomca č. 2. Zmluvné strany uzavrujú zmluvu o zriadení vecného bremena v lehote stanovenej v uznesení Mestského zastupiteľstva hlavného mesta SR Bratislavy.

9. Nájomca č. 2 je povinný predložiť prenajímateľovi č. 1 (prostredníctvom oddelenia nájmov nehnuteľností Magistrátu hlavného mesta SR Bratislavy) kópiu právoplatného stavebného povolenia na stavbu na predmete nájmu č. 1 do 15 dní od nadobudnutia jeho právoplatnosti. Za porušenie tejto povinnosti si zmluvné strany dojednali zmluvnú pokutu vo výške 17 Eur slovom sedemnást' eur za každý aj začatý deň trvania porušenia tejto povinnosti, ktorú má prenajímateľ č. 1 právo od nájomcu č. 2 požadovať. Nájomca č. 2 sa súčasne zmluvnú pokutu podľa predchádzajúcej vety zaväzuje zaplatiť na základe prenajímateľom č. 1 zaslanej faktúry.
10. Nájomca č. 2 je povinný predložiť prenajímateľovi č.1 (prostredníctvom oddelenia nájmov nehnuteľností Magistrátu hlavného mesta SR Bratislavy) kópiu právoplatného kolaudačného rozhodnutia na stavbu na predmete nájmu č. 1 do 15 dní od nadobudnutia jeho právoplatnosti. Za porušenie tejto povinnosti si zmluvné strany dojednali zmluvnú pokutu vo výške 17 Eur slovom sedemnást' eur za každý aj začatý deň trvania porušenia tejto povinnosti, ktorú má prenajímateľ č. 1 právo od nájomcu č. 2 požadovať. Nájomca č. 2 sa súčasne zmluvnú pokutu podľa predchádzajúcej vety zaväzuje zaplatiť na základe prenajímateľom č. 1 zaslanej faktúry.
10. Nájomca č. 2 je povinný zabezpečovať zneškodňovanie komunálneho odpadu oprávnenou osobou podľa VZN Hlavného mesta SR Bratislavy č. 12/2001 o nakladaní s komunálnymi odpadmi a drobnými stavebnými odpadmi na území hlavného mesta. Za nesplnenie tejto povinnosti je nájomca č. 2 povinný zaplatiť prenajímateľovi č. 1 sankcie v zmysle predmetného VZN.
11. Nájomca č. 2 na predmete nájmu č. 1 preberá povinnosti prenajímateľa č. 1 ako vlastníka, ktoré vyplývajú zo všeobecne záväzných nariadení Hlavného mesta SR Bratislavy a mestskej časti Bratislava – Petržalka a Trnávka v platnom znení, týkajúce sa najmä dodržiavania čistoty, poriadku, udržiavania mestskej zelene a zimnej údržby a pod. a z platných právnych predpisov týkajúcich sa najmä protipožiarnej ochrany, hygienických predpisov, ochrany majetku a pod.
12. V prípade realizácie investičnej stavebnej činnosti na pozemkoch vo vlastníctve Hl. mesta SR Bratislavy, je nájomca č. 2 povinný na vlastné náklady zabezpečiť poriadok na stavenisku a v jeho okolí. Za porušenie tejto povinnosti, pokiaľ nájomca č. 2 nevykoná nápravu na základe písomného upozornenia prenajímateľa č. 1 do 15 kalendárnych dní od

doručenia takéhoto upozornenia, si Zmluvné strany dojednali zmluvnú pokutu vo výške 17,- EUR (slovom: sedemnást' eur) za každý aj začatý deň trvania porušenia tejto povinnosti, ktorú má prenajímateľ č. 1 právo požadovať od nájomcu č. 2, ktorý sa súčasne zaväzuje zaplatiť zmluvnú pokutu podľa predchádzajúcej vety na základe prenajímateľom č. 1 zaslanej faktúry.

13. V prípade skončenia nájmu pred uplynutím doby nájmu je nájomca č. 2 povinný odovzdať predmet nájmu č. 1 do stavu zodpovedajúcemu dohodnutému spôsobu užívania, s prihliadnutím na stavby umiestnené na tomto predmete nájmu č. 1 v súlade s ustanoveniami tejto Zmluvy, pokiaľ sa s prenajímateľom č. 1 nedohodne inak. Za nesplnenie povinnosti uvedenej v prvej vete tohto odseku, si zmluvné strany dojednali zmluvnú pokutu vo výške 17 Eur slovom sedemnást' eur, za každý aj začatý deň, nasledujúci po dni, v ktorom sa má predmet nájmu č. 1 uviesť do pôvodného stavu, ktorú má prenajímateľ č. 1 právo od nájomcu č. 2 požadovať. Nájomca č. 2 sa súčasne zmluvnú pokutu podľa predchádzajúcej vety zaväzuje zaplatiť. Uhradením zmluvnej pokuty sa nájomca č. 2 nezbujuje povinnosti uhradiť prenajímateľovi č. 1 škodu spôsobenú nemožnosťou užívať predmet nájmu č. 1 a povinnosť zaplatiť prenajímateľovi č. 1 náhradu za užívanie predmetu nájmu č. 1 vo výške nájomného č. 1. Zmluvná pokuta sa v týchto prípadoch do náhrady škody nezapočítava.
14. Nájomca č. 2 bol oboznámený so stanoviskami odborných útvarov magistrátu a to oddelenia územného rozvoja mesta pod č. MAGS ORM 37239/12, MAGS ORM 38380/12, oddelenia územného plánovania - referátu generelov technickej infraštruktúry pod č. MAGS OUP 37181/2012, MAGS OUP 38330/2012, súborné stanovisko za oblasť dopravy pod č. OKDS 31960/2012/44621, OKDS 31960/2012/57786, oddelenia mestskej zelene pod č. MAGS OMZ 57780/2012, MAGS OMZ 44615/2012, ktoré je povinný dodržiavať, a to prípadne s ohľadom na budúce stanoviská alebo iné záväzné podklady, ktoré sa budú dotýkať predmetu uvedených stanovísk. Za porušenie tejto povinnosti si zmluvné strany dojednali zmluvnú pokutu vo výške 17 Eur slovom sedemnást' eur za každý aj začatý deň trvania porušenia tejto povinnosti, ktorú má prenajímateľ právo od nájomcu požadovať. Nájomca sa súčasne zmluvnú pokutu podľa predchádzajúcej vety zaväzuje zaplatiť na základe prenajímateľom zaslanej faktúry.
15. Prenajímateľ č. 2 súhlasí so zmenou záväznej územnoplánovacej dokumentácie pre predmet nájmu č. 2, na základe ktorej dôjde k zmene funkcie využitia predmetu nájmu č. 2 v súlade so zámermi nájomcu č. 1, dosiahnuť v tejto lokalite funkčné využitie rekreácia v prírodnom prostredí. Prenajímateľ č. 2 sa zaväzuje, že v konaní o zmene územnoplánovacej dokumentácie, podľa predchádzajúcej vety, poskytne nájomcovi č. 1 nevyhnutnú súčinnosť, ktorú od neho možno spravodlivo požadovať, najmä udelením osobitného súhlasu s takouto zmenou záväznej územnoplánovacej dokumentácie pre predmet nájmu č. 2.
16. V prípade, ak dôjde k zmene záväznej územnoplánovacej dokumentácie pre predmet nájmu č. 2, na základe ktorej dôjde k zmene funkcie využitia predmetu nájmu č. 2 v súlade s uvedeným v ods. 15 tohto článku, je nájomca č. 1 oprávnený zabezpečiť vyhotovenie znaleckého posudku, na základe ktorého sa dohodou zmluvných strán zmení výška nájomného uzatvorením dodatku k tejto zmluve. Táto zmena bude vykonaná v súlade so zámerom sledovaným uzavretím tejto zmluvy, teda aby rozdiel vo výške nájomného, ktoré si zmluvné strany navzájom platia, zodpovedal rozdielu vo výške pôvodného nájomného v zmysle uznesenia Mestského zastupiteľstva hlavného mesta SR Bratislavy č.676/2012 zo dňa 27.-28.06.2012. Prenajímateľ č. 2 sa týmto zaväzuje, že

svojím konaním nebude brániť uzatvoreniu tohto dodatku, len za predpokladu opodstatnených námietok voči výške nájomného stanoveného znaleckým posudkom.

17. Nájomca č. 2 sa zaväzuje bez zbytočného odkladu oznamovať všetky skutočnosti majúce vplyv na predmetný nájom (zmena sídla a pod.). Za porušenie tohto záväzku si zmluvné strany dojednali zmluvnú pokutu v sume 70 Eur slovom sedemdesiat eur.
18. V súlade s ust. § 545 Občianskeho zákonníka bolo zmluvnými stranami dohodnuté, že prenajímateľ č. 1 je oprávnený požadovať od nájomcu č. 2 náhradu škody spojenú s porušením povinností nájomcu č. 2, na ktoré sa vzťahuje zmluvná pokuta podľa tejto zmluvy vo výške presahujúcej výšku dohodnutej zmluvnej pokuty.
19. Zmluvné strany sa dohodli, že pre potreby doručovania akejkoľvek písomnosti bude miestom doručenia nájomcu :
 - a) adresa nájomcu č. 1 uvedená v záhlaví tejto zmluvy,
 - b) sídlo nájomcu č. 2, zapísané v obchodnom registri,
 - c) adresa trvalého pobytu štatutárneho zástupcu nájomcu č. 2,
 - d) miesto, kde bude štatutárny zástupca nájomcu č. 2, príp. osoba oprávnená konať v mene nájomcu č. 2, zastihnutý.
20. Nájomca č. 2 berie na vedomie a súhlasí s tým, že písomnosť doručená do miesta doručenia uvedeného v ods. 19 tohto článku bude považovaná za doručeníu priamo do vlastných rúk, a to i v prípade, ak bude vrátená prenajímateľovi č. 1 ako písomnosť nájomcom č. 2 neprevzatá. Ak nebude možné nájomcovi č. 2 písomnosť doručiť na túto adresu a iná adresa nebude prenajímateľovi č.1 známa, považuje sa písomnosť nájomcovi č. 2 za doručeníu dňom jej vrátenia prenajímateľovi č. 1, a to aj v prípade, že sa nájomca č. 2 o tom nedozvie.

Článok XII Vyhlásenia a záruky

1. Nájomca č. 2 podpísaním tejto zmluvy vyhlasuje prenajímateľovi č. 1, ktorý uzatvára túto zmluvu spoliehajúc sa na tieto vyhlásenia, že podľa najlepších vedomostí nájomcu č. 2 ku dňu podpisu tejto zmluvy sú nasledovné informácie pravdivé a úplné a nájomca č. 2 nemá vedomosť o žiadnej okolnosti, v dôsledku ktorej by ktorákoľvek z nasledovných informácií bola nepravdivá, neúplná alebo zavádzajúca:
 - 1.1 nájomca č. 2 je právnym subjektom platne existujúcim podľa zákonov Slovenskej republiky, podpisujúci je osoba oprávnená konať v mene nájomcu a nájomca nemá žiadne dcérske spoločnosti,
 - 1.2 nájomca č. 2 nie je v úpadku, nebol ním alebo jeho štatutárnym orgánom alebo treťou osobou podaný návrh na vyhlásenie konkurzu na jeho majetok a ani mu úpadok nehrozí,
 - 1.3 nájomca č. 2 nebol ako právnická osoba zrušený, či už likvidáciou alebo bez likvidácie a ani neprijal žiadne rozhodnutie za týmto účelom,
 - 1.4 proti nájomcovi č. 2 nie je vedené žiadne exekučné a ani iné konanie o výkon rozhodnutia, alebo iné obdobné konanie, ktorého výsledkom by mohlo byť akékoľvek peňažné alebo nepeňažné plnenie, alebo iný právny záväzok na ťarchu nájomcu, ktorý by mohol zmariť alebo sťažiť plnenie záväzkov nájomcu vyplývajúcich z tejto zmluvy.

2. Nájomca č. 1 podpísaním tejto zmluvy vyhlasuje prenajímateľovi č. 2, ktorý uzatvára túto zmluvu spoliehajúc sa na tieto vyhlásenia, že podľa najlepších vedomostí nájomcu č. 1 ku dňu podpisu tejto zmluvy sú nasledovné informácie pravdivé a úplné a nájomca č. 1 nemá vedomosť o žiadnej okolnosti, v dôsledku ktorej by ktorákoľvek z nasledovných informácií bola nepravdivá, neúplná alebo zavádzajúca:

2.1 predmet nájmu č. 1, ani ktorýkoľvek z pozemkov, tvoriacich predmet nájmu č. 1 alebo akákoľvek časť takéhoto pozemku, nie je zaťažená akýmkoľvek právom tretej osoby (najmä záložným právom, právom zodpovedajúcim vecnému bremenu, alebo právom vyplývajúcim z akejkoľvek vecnoprávnej ťarchy),

2.2 predmet nájmu č. 1, ani ktorýkoľvek z pozemkov, tvoriacich predmet nájmu č. 1 alebo akákoľvek časť takéhoto pozemku, nie je predmetom akéhokoľvek zmluvného alebo zákonného nájomného vzťahu, alebo akejkoľvek inej zmluvy (príp. iného zákonného vzťahu), oprávňujúcej akúkoľvek tretiu osobu užívať predmet nájmu č. 1, ktorýkoľvek z pozemkov, tvoriacich predmet nájmu č. 1 alebo akúkoľvek časť takéhoto pozemku.

Nájomca č. 1 sa zároveň zaväzuje, že počas trvania tejto zmluvy nezriadi na predmete nájmu č. 1, ani na ktoromkoľvek z pozemkov, tvoriacich predmet nájmu č. 1 alebo na akejkoľvek časti takéhoto pozemku takéto právo v prospech tretej osoby, ani že s akoukoľvek treťou osobou neuzavrie žiadnu nájomnú zmluvu alebo inú zmluvu, oprávňujúcu takúto tretiu osobu užívať predmet nájmu č. 1, ktorýkoľvek z pozemkov, tvoriacich predmet nájmu č. 1 alebo akúkoľvek časť takéhoto pozemku.

1. Nájomca č. 2 podpísaním tejto zmluvy vyhlasuje prenajímateľovi č. 1, ktorý uzatvára túto zmluvu spoliehajúc sa na tieto vyhlásenia, že podľa najlepších vedomostí nájomcu č. 2 ku dňu podpisu tejto zmluvy sú nasledovné informácie pravdivé a úplné a nájomca č. 2 nemá vedomosť o žiadnej okolnosti, v dôsledku ktorej by ktorákoľvek z nasledovných informácií bola nepravdivá, neúplná alebo zavádzajúca:

2.1 predmet nájmu č. 2, ani ktorýkoľvek z pozemkov, tvoriacich predmet nájmu č. 2 alebo akákoľvek časť takéhoto pozemku, nie je zaťažená akýmkoľvek právom tretej osoby (najmä záložným právom, právom zodpovedajúcim vecnému bremenu, alebo právom vyplývajúcim z akejkoľvek vecnoprávnej ťarchy),

2.2 predmet nájmu č. 2, ani ktorýkoľvek z pozemkov, tvoriacich predmet nájmu č. 2 alebo akákoľvek časť takéhoto pozemku, nie je predmetom akéhokoľvek zmluvného alebo zákonného nájomného vzťahu, alebo akejkoľvek inej zmluvy (príp. iného zákonného vzťahu), oprávňujúcej akúkoľvek tretiu osobu užívať predmet nájmu č. 2, ktorýkoľvek z pozemkov, tvoriacich predmet nájmu č. 2 alebo akúkoľvek časť takéhoto pozemku.

Nájomca č. 2 sa zároveň zaväzuje, že počas trvania tejto zmluvy nezriadi na predmete nájmu č. 2, ani na ktoromkoľvek z pozemkov, tvoriacich predmet nájmu č. 2 alebo na akejkoľvek časti takéhoto pozemku takéto právo v prospech tretej osoby, ani že s akoukoľvek treťou osobou neuzavrie žiadnu nájomnú zmluvu alebo inú zmluvu, oprávňujúcu takúto tretiu osobu užívať predmet nájmu č. 2, ktorýkoľvek z pozemkov, tvoriacich predmet nájmu č. 2 alebo akúkoľvek časť takéhoto pozemku.

4. V prípade, že sa akékoľvek vyhlásenie podľa ods. 1., 2. alebo 3. tohto článku ukáže ako nepravdivé, neúplné alebo zavádzajúce, alebo ak dôjde k porušeniu záväzkov podľa ods. 2. alebo 3. tohto článku, bude sa to považovať za hrubé porušenie tejto zmluvy, oprávňujúce dotknutú zmluvnú stranu (voči ktorej takéto vyhlásenie bolo dané alebo voči ktorej bol takýto záväzok prevzatý) od tejto zmluvy jednostranne odstúpiť, ako aj oprávňujúce dotknutú zmluvnú stranu požadovať od druhej zmluvnej strany náhradu škody, ktorá jej nepravdivým, neúplným alebo zavádzajúcim vyhlásením, alebo porušením záväzku vznikla.

Článok XIII **Záverečné ustanovenia**

1. K zmene dohodnutých podmienok nájmov môže dôjsť len na základe vzájomnej dohody zmluvných strán formou písomného dodatku alebo, ak to vyplýva zo zmien a doplnkov platných všeobecne záväzných právnych predpisov.
2. Pre právne vzťahy touto zmluvou zvlášť neupravené platia príslušné ustanovenia Občianskeho zákonníka a ostatných platných všeobecne záväzných právnych predpisov.
3. Pokiaľ sú v tejto zmluve, jej dodatkoch odkazy na príslušné právne predpisy alebo ich ustanovenia, ktoré boli medzičasom zmenené, opätovne prijaté alebo priamo či nepriamo nahradené inými príslušnými právnymi predpismi alebo ich ustanoveniami, považujú sa tieto odkazy za odkazy na príslušné právne predpisy alebo ich ustanovenia, ktoré boli zmenené opätovne prijaté alebo priamo či nepriamo nahrádzajú pôvodné príslušné právne predpisy alebo ich ustanovenia, v nich platnom znení. V prípade, ak sa niektoré ustanovenie tejto zmluvy ukáže (alebo sa neskôr stane) neplatným alebo neúčinným alebo neaplikovateľným, nedotýka sa to ostatných ustanovení tejto zmluvy, ktoré zostávajú platné a účinné. Zmluvné strany sa zaväzujú dohodou nahradiť neplatné alebo neúčinné alebo neaplikovateľné ustanovenie novým ustanovením, ktoré zodpovedá pôvodne zamýšľanému účelu neplánovaného alebo neúčinného alebo neaplikovateľného ustanovenia a to v lehote tridsiatich (30) dní odo dňa doručenia výzvy jednej zmluvnej strany druhej zmluvnej strane.
4. Zmluvné strany sa dohodli, že v prípade akýchkoľvek sporov z tejto zmluvy alebo na základe tejto zmluvy bude ich riešenie v právomoci príslušných slovenských súdov za použitia slovenského práva.
5. Nájom pozemkov schválilo Mestské zastupiteľstvo hl. mesta SR Bratislavy uznesením č. 676/2012 zo dňa 27.-28.06.2012 v súlade s ustanovením § 9a ods. 9 písm. c) zákona č. 138/1991 Zb. o majetku obcí v znení neskorších predpisov. Odpis uznesenia mestského zastupiteľstva podľa predchádzajúcej vety je neoddeliteľnou súčasťou zmluvy ako príloha č. 2.
6. Zmluva sa vyhotovuje v 9-ich vyhotoveniach s platnosťou originálu, z ktorých po jej podpísaní zmluvnými stranami prenajímateľ č. 1 obdrží 5 vyhotovení, prenajímateľ č. 2 obdrží 2 vyhotovenia a 2 vyhotovenia sú určené pre potreby zápisu do katastra nehnuteľností.

7. Zmluvné strany vyhlasujú, že túto zmluvu uzavreli slobodne a vážne, nie v tiesni za nápadne nevýhodných podmienok, prečítali ju, porozumeli jej a nemajú proti jej forme a obsahu žiadne námietky, čo potvrdzujú vlastnoručnými podpismi.
8. Táto zmluva nadobúda platnosť dňom podpisu obidvoch zmluvných strán a účinnosť dňom nasledujúcim po dni jej zverejnenia na webovom sídle prenajímateľa v zmysle § 47a ods. 1 zákona č. 40/1964 Zb. Občiansky zákonník v znení zákona č. 546/2010 Z. z. v spojení s ustanovením § 5a zákona č. 211/2000 Z. z. o slobodnom prístupe k informáciám a o zmene a doplnení niektorých zákonov v znení neskorších predpisov.
9. Zmluvné strany sa dohodli, že túto zmluvu budú vždy vykladať v súlade so zámerom uvedeným v preambule tejto zmluvy a budú postupovať tak, aby zámer uvedený v preambule tejto zmluvy bol dosiahnutý a zároveň sa zdržia konania, ktoré by mohlo sťažovať alebo zmať zámer uvedený v preambule tejto zmluvy.
10. Zánikom účinnosti tejto zmluvy nie je dotknutá účinnosť tých ustanovení zmluvy, ktorých účinnosť podľa tejto zmluvy a/alebo vzhľadom na ich úpravu a/alebo povahu má trvať aj po ukončení účinnosti tejto zmluvy najmä Čl. VI ods. 7 tejto zmluvy, pričom zmluvné strany budú sledovať účel uvedený v preambule tejto zmluvy.

V Bratislave dňa 23.8.2012

Prenajímateľ č. 1 alebo Nájomca č.1:
Hlavné mesto SR Bratislava

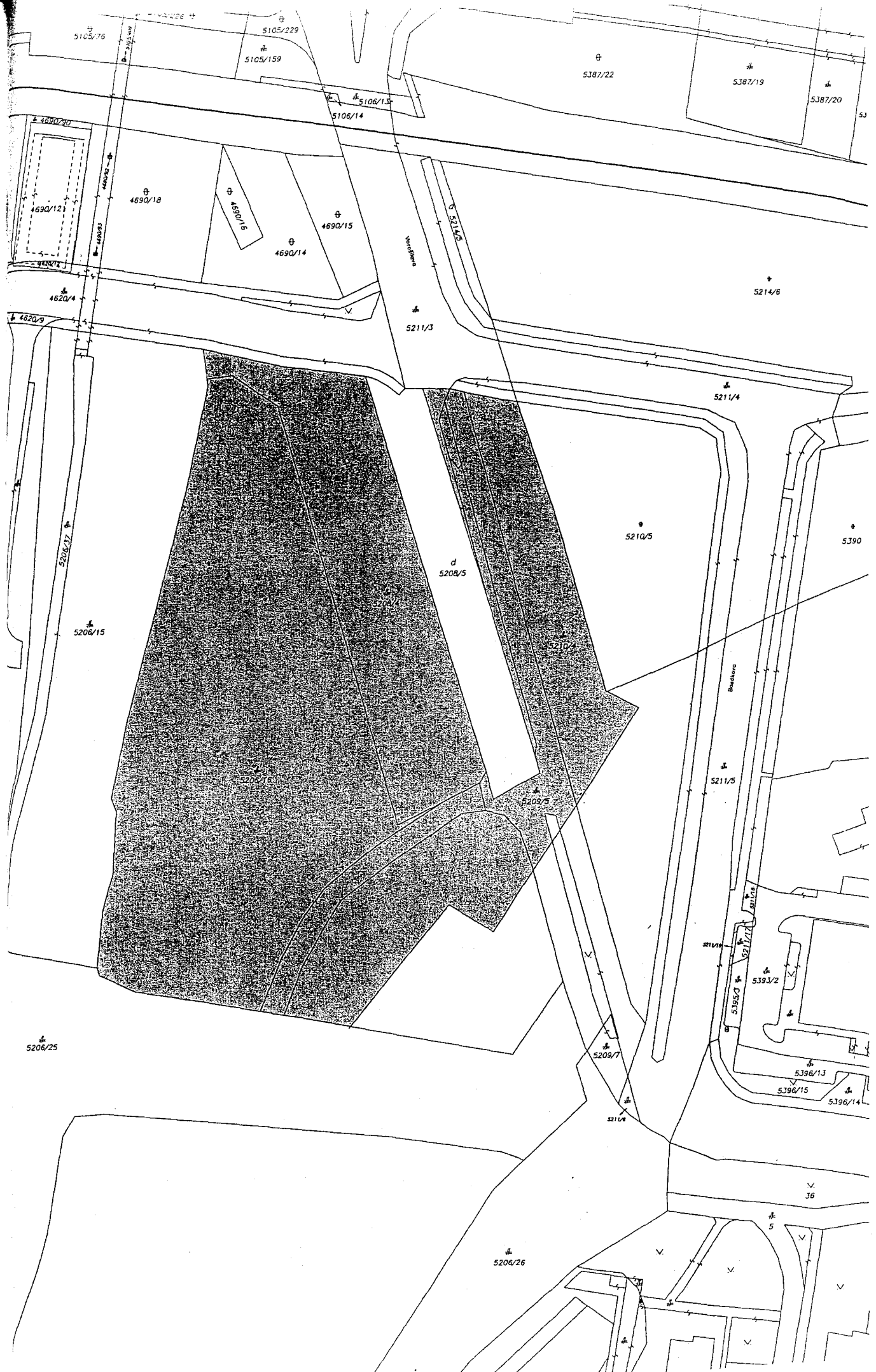
V Bratislave dňa... 23.8.2012

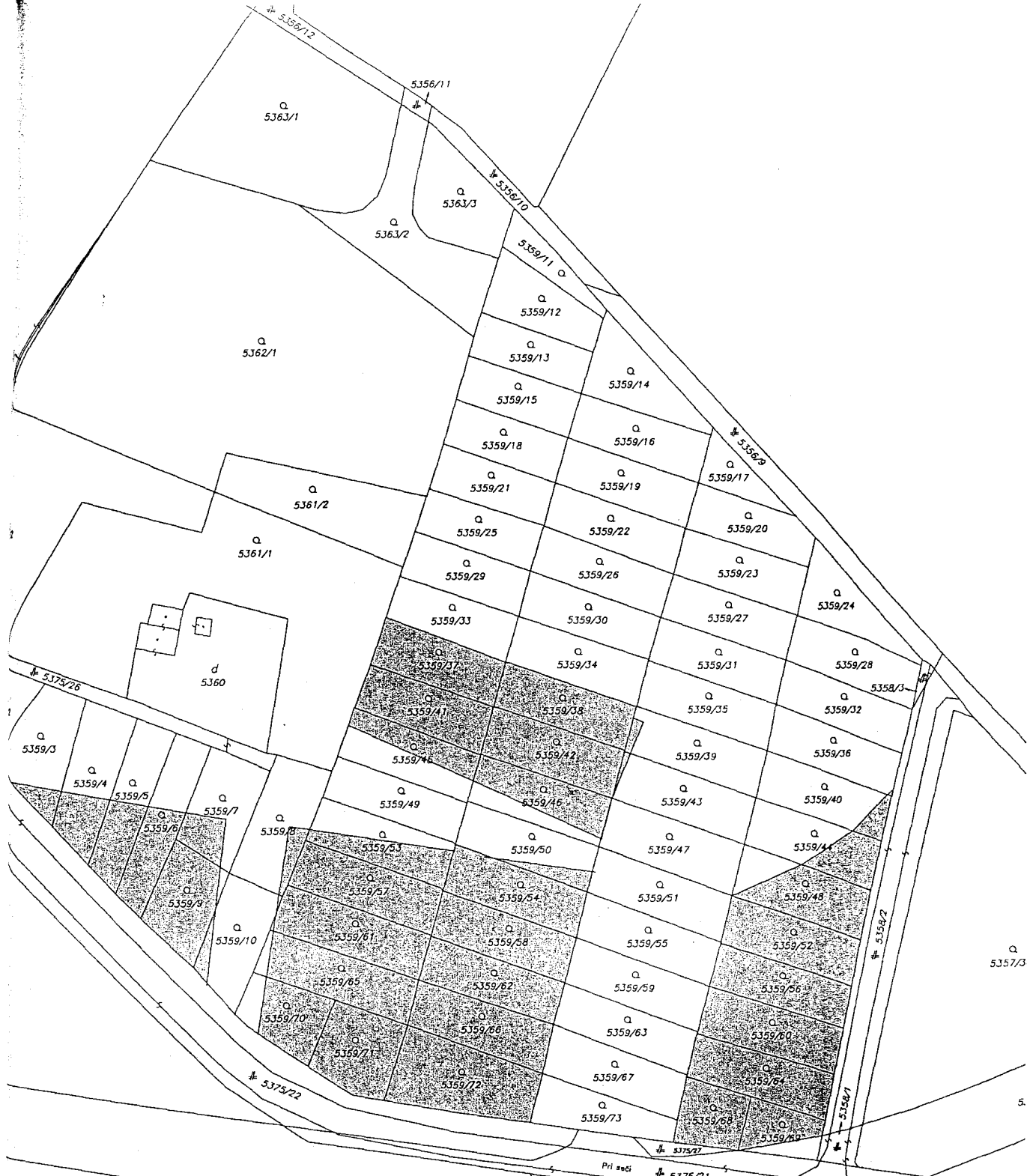
Prenajímateľ č. 2 alebo Nájomca č. 2:
Kráľova hora, s.r.o.

.....
doc. RNDr. Milan F t á ě n i k, CSc.
primátor hlavného mesta SR Bratislavy

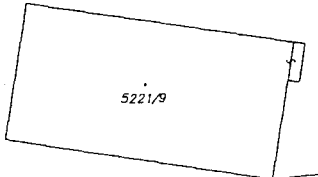
.....
Ing. Monika K o t r o v á
konateľka



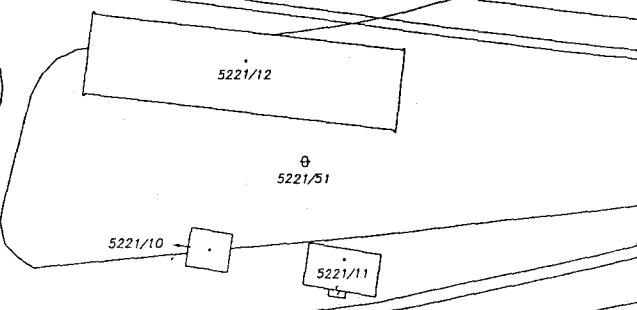




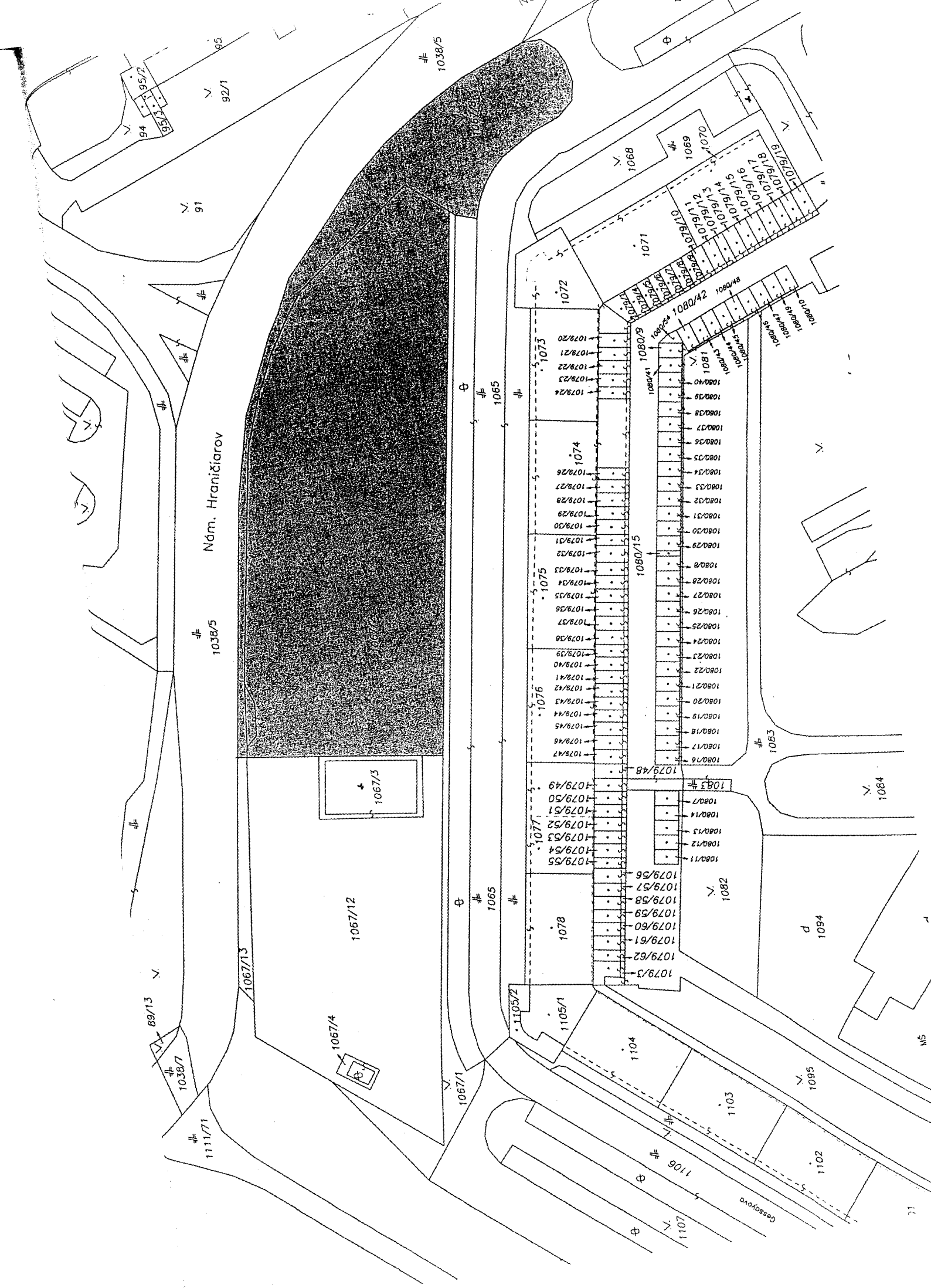
5221/50



5221/29



108/1



Nám. Hraničiarov

1038/5

1067/5

1067/12

1067/4

1067/13

89/13

1038/7

1111/71

1067/1

1065

1105/2

1105/1

1104

1103

1095

1094

1084

1083

1080/15

1074

1075

1065

1080/9

1072

1068

1069

1070

1071

1072

1073

1074

1075

1076

15850/743
15850/742

LVč. 196
HL.M. SP

Trnávka

LVč. 3483 F&P

LVč. 196 HL.M. SP

LVč. 3483
F&P

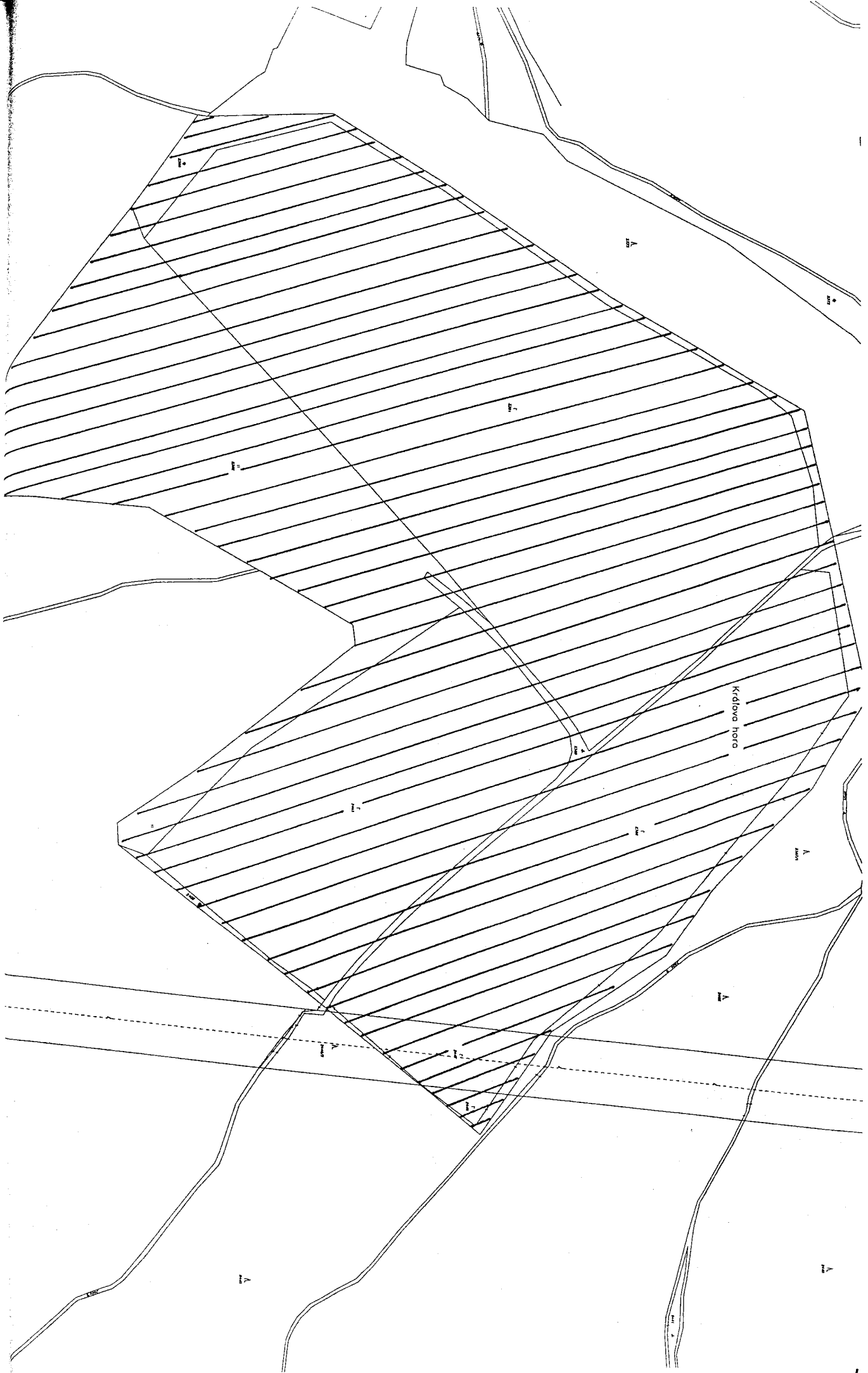
LVč. 448C
BAURGA

LVč. 448C
BAURGA

LVč. 3483
F&P

LVč. 3483
F&P

LVč. 3483
F&P



Magistrát hlavného mesta SR Bratislavy
ONN

TU

Váš list číslo/zo dňa

Naše číslo
MAGS OOR/2012

Vybavuje/linka
Ing. Kiczegová/133

Bratislava
22. 08. 2012

Vec

Odpis uznesenia Mestského zastupiteľstva hlavného mesta SR Bratislavy č. 676/2012 zo dňa 27. – 28. 06. 2012, prijatého k návrhu na odňatie správy pozemkov v k. ú. Petržalka, návrh na schválenie prípadu hodného osobitného zreteľa týkajúceho sa nájmu pozemkov v Bratislave, k. ú. Petržalka, k. ú. Trnávka spoločnosti Kráľova hora, s.r.o., so sídlom v Bratislave, a návrh na schválenie nájmu pozemkov v Bratislave, k. ú. Devín, od spoločnosti Kráľova hora, s.r.o., so sídlom v Bratislave

Uznesenie č. 676/2012

zo dňa 27. - 28. 06. 2012

Mestské zastupiteľstvo po prerokovaní materiálu

A. schvaľuje

1. odňatie správy nehnuteľného majetku hl. mesta SR Bratislavy v zmysle Štatútu hlavného mesta SR Bratislavy čl. 84 ods. 1 písm. e) mestskej časti Bratislava-Petržalka, ktorý prevažne alebo celkom slúži celomestským potrebám alebo na zabezpečenie plnenia funkcií Bratislavy, a to pozemkov nachádzajúcich sa v k. ú. Petržalka, zverených do správy mestskej časti Bratislava-Petržalka, so sídlom na Kutlíkovej 17, v Bratislave, parc. č. 5359/7 – záhrady vo výmere 375 m², parc. č. 5359/8 – záhrady vo výmere 434 m², parc. č. 5359/37 – záhrady vo výmere 357 m², parc. č. 5359/38 – záhrady vo výmere 366 m², parc. č. 5359/39 – záhrady vo výmere 377 m², parc. č. 5359/40 – záhrady vo výmere 376 m², parc. č. 5359/41 – záhrady vo výmere 366 m², parc. č. 5359/42 – záhrady vo výmere 397 m², parc. č. 5359/43 – záhrady vo výmere 384 m², parc. č. 5359/44 – záhrady vo výmere 393 m², parc. č. 5359/45 – záhrady vo výmere 402 m², parc. č. 5359/46 – záhrady vo výmere 397 m², parc. č. 5359/48 – záhrady vo výmere 415 m², parc. č. 5359/50 – záhrady vo výmere 366 m², parc. č. 5359/52 – záhrady vo výmere 389 m², parc. č. 5359/53 – záhrady vo výmere 387 m², parc. č. 5359/54 – záhrady vo výmere 385 m², parc. č. 5359/56 – záhrady vo výmere 361 m², parc. č. 5359/57 – záhrady vo výmere 410 m², parc. č. 5359/58 – záhrady vo výmere 382 m², parc. č. 5359/60 – záhrady vo výmere 405 m², parc. č. 5359/61 – záhrady vo výmere 423 m², parc. č. 5359/62 – záhrady vo výmere 364 m², parc. č. 5359/64 – záhrady vo výmere 388 m², parc. č. 5359/65 –

Primaciálne nám. 1, II. poschodie, č. dverí 221

TELEFÓN
07/59 356 133

FAX
07/59 356 500

BANKOVÉ SPOJENIE
VÚB 6327012/0200

IČO
603 481

INTERNET
www.bratislava.sk

E-MAIL
oor@bratislava.sk

záhrady vo výmere 425 m², parc. č. 5359/66 – záhrady vo výmere 401 m², parc. č. 5359/68 – záhrady vo výmere 236 m², parc. č. 5359/69 – záhrady vo výmere 221 m², parc. č. 5359/70 – záhrady vo výmere 302 m², parc. č. 5359/71 – záhrady vo výmere 374 m², parc. č. 5359/72 – záhrady vo výmere 556 m², evidovaných ako parcely registra „C“ na LV č. 2644,

2. nájom pozemkov vo vlastníctve spoločnosti Kráľova hora, s.r.o., so sídlom Dvořákového nábrežie 10, Bratislava, IČO 35837853, a to pozemkov v k. ú. Devín, parc. č. 2388 – orná pôda vo výmere 41 052 m², parc. č. 2389 – zastavané plochy a nádvoria vo výmere 2 379 m², parc. č. 2390 – ostatné plochy vo výmere 4 807 m², parc. č. 2391 – orná pôda vo výmere 79 660 m², parc. č. 2392 – trvalé trávne porasty vo výmere 39 901 m², parc. č. 2402 – ostatné plochy vo výmere 584 m², parc. č. 2403 – orná pôda vo výmere 32 755 m², parc. č. 2446 – orná pôda vo výmere 738 m², parc. č. 2447 – orná pôda vo výmere 3 893 m², evidovaných ako parcely registra „C“ na LV č. 2689, v celkovej výmere 205 769 m², pre hlavné mesto SR Bratislavu, na dobu určitú 30 rokov, za účelom využitia pozemkov v súlade s Územným plánom hlavného mesta SR Bratislavy, rok 2007, predovšetkým na rekreačné účely, za cenu nájmu v sume 851 742,59 Eur/rok,

3. ako prípad hodný osobitného zreteľa podľa § 9a ods. 9 písm. c) zákona SNR č. 138/1991 Zb. o majetku obcí v znení neskorších predpisov nájom nehnuteľností – pozemkov v Bratislave, k. ú. Petržalka :

- novovytvoreného pozemku parc. č. 5206/16 – zastavané plochy a nádvoria vo výmere 13 844 m² vzniknutého GP č. 84/2011 oddelením od pozemku parc. č. 5206/16 evidovaného ako parcela registra „C“ na LV č. 2644,
- novovytvoreného pozemku parc. č. 5209/5 – zastavané plochy a nádvoria vo výmere 1 689 m² vzniknutého GP č. 84/2011 oddelením od pozemku parc. č. 5209/5 evidovaného ako parcela registra „C“ na LV č. 2644,
- novovytvoreného pozemku parc. č. 5210/4 – zastavané plochy a nádvoria vo výmere 2 193 m² vzniknutého GP č. 84/2011 oddelením od pozemku parc. č. 5210/4 evidovaného ako parcela registra „C“ na LV č. 2644,
- pozemku parc. č. 5208/4 – zastavané plochy a nádvoria vo výmere 4 294 m², evidovaného ako parcela registra „C“ na LV č. 2644,
- novovytvoreného pozemku parc. č. 5359/9 – záhrady vo výmere 1 107 m² vzniknutého GP č. 82/2011 zlúčením častí pozemkov parc. č. 5359/3, parc. č. 5359/4, parc. č. 5359/5, parc. č. 5359/6, parc. č. 5359/7, parc. č. 5359/9 a parc. č. 5359/10, evidovaných ako parcely registra „C“ na LV č. 2644,
- novovytvoreného pozemku parc. č. 5359/37 – záhrady vo výmere 1 953 m² vzniknutého GP č. 82/2011 zlúčením pozemkov parc. č. 5359/37, parc. č. 5359/38, parc. č. 5359/41, parc. č. 5359/42 a častí pozemkov parc. č. 5359/45, parc. č. 5359/46, parc. č. 5359/39 a parc. č. 5359/43, evidovaných ako parcely registra „C“ na LV č. 2644,
- novovytvoreného pozemku parc. č. 5359/52 – záhrady vo výmere 2 505 m² vzniknutého GP č. 82/2011 zlúčením pozemkov parc. č. 5359/52, parc. č. 5359/56, parc. č. 5359/60, parc. č. 5359/64, parc. č. 5359/68 a častí pozemkov parc. č. 5359/36, parc. č. 5359/40, parc. č. 5359/44, parc. č. 5359/48, parc. č. 5359/69, evidovaných ako parcely registra „C“ na LV č. 2644,

- nov
č. 8'
č. 5
č. 5
ap
- r
G
L
.

novovytvoreného pozemku parc. č. 5359/54 – záhrady vo výmere 4 297 m² vzniknutého GP
 12/2011 zlúčením pozemkov parc. č. 5359/54, parc. č. 5359/57, parc. č. 5359/58, parc.
 5359/62, parc. č. 5359/66, parc. č. 5359/71, parc. č. 5359/72 a častí pozemkov parc.
 5359/10, parc. č. 5359/8, parc. č. 5359/50, parc. č. 5359/53, parc. č. 5359/61, parc. č. 5359/65
 parc. č. 5359/70, evidovaných ako parcely registra „C“ na LV č. 2644,

novovytvoreného pozemku parc. č. 1067/2 – ostatné plochy vo výmere 5 121 m² vzniknutého
 GP 12/2012 oddelením od pozemku parc. č. 1067/2 evidovaného ako parcela registra „C“ na
 LV č. 1748,

novovytvoreného pozemku parc. č. 1067/8 – ostatné plochy vo výmere 1 347 m² vzniknutého
 GP 12/2012 oddelením od pozemku parc. č. 1067/8 evidovaného ako parcela registra „C“ na
 LV č. 2021,

ok. ú. Trnávka:

novovytvoreného pozemku parc. č. 15850/268 - záhrady vo výmere 45 188 m² vzniknutého GP
 12/2012 oddelením od pozemku parc. č. 15850/5 evidovaného ako parcela registra „C“ na LV
 č. 196,

novovytvoreného pozemku parc. č. 15850/269 – záhrady vo výmere 8 033 m² vzniknutého GP
 GP 30/2012 oddelením od pozemku parc. č. 15850/5 evidovaného ako parcela registra „C“ na LV
 č. 196 v celkovej výmere 91 571 m², pre spoločnosť Kráľova hora, s.r.o., so sídlom Dvořákovo
 nábrežie 10, Bratislava, IČO 35837853, za účelom :

- parkovania motorových vozidiel,
- skladovania tovaru a materiálu, v súlade s príslušnými všeobecne záväznými právnymi predpismi,
- organizovania kultúrnych, spoločenských a športových podujatí, alebo prenechanie pozemkov na organizovanie takýchto aktivít tretej osobe,
- umiestňovania reklamných zariadení na predmete nájmu,
- realizácie investičnej stavebnej činnosti, teda na realizáciu stavieb v súlade s platným územným plánom hlavného mesta Slovenskej republiky Bratislavy, a následné komerčné využitie realizovaných stavieb (predajom, prenájmom alebo akoukoľvek inou formou), na dobu určitú 30 rokov, za cenu nájmu v sume 851 034,39 Eur/rok,

s podmienkami:

1. Zmluva o vzájomnom nájme pozemkov bude zo strany spoločnosti Kráľova hora, s.r.o., podpísaná do 60 dní odo dňa schválenia uznesenia v Mestskom zastupiteľstve hlavného mesta SR Bratislavy. V prípade, že zmluva o vzájomnom nájme pozemkov v zmysle bodov 2. a 3. nebude podpísaná zo strany spoločnosti Kráľova hora, s.r.o., v uvedenej lehote, toto uznesenie stratí platnosť.

2. Kedykoľvek môže dôjsť k prevodu pozemkov, keď hlavné mesto SR Bratislava bude pripravené znášať finančné zaťaženie.

3. Spoločnosť Kráľova hora, s.r.o., so sídlom v Bratislave, predloží hlavnému mestu SR Bratislave LV č. 2689, na ktorom sú zapísané pozemky, ktoré sú predmetom nájmu, bez akýchkoľvek tiarch najneskôr ku dňu podpísania zmluvy spoločnosťou Kráľova hora, s.r.o., so sídlom v Bratislave, inak toto uznesenie stratí platnosť.

4. V prípade, že dôjde k zmene územnoplánovacej dokumentácie, na základe ktorej dôjde k zmene funkcie využitia pozemkov uvedených v bode 2 tohto uznesenia, hlavné mesto SR Bratislava zabezpečí vyhotovenie znaleckého posudku, na základe ktorého sa zmení výška nájomného uzatvorením dodatku k zmluve o vzájomnom nájme pozemkov.


B. berie na vedomie

1. Závazné vyhlásenie spoločností Kráľová hora, s.r.o., so sídlom Dvořákovo nábrežie 10, Bratislava a Lomnická, s.r.o., so sídlom Dvořákovo nábrežie 10, Bratislava o vzdaní sa akýchkoľvek nárokov spojených s pohľadávkami vrátane akéhokoľvek príslušenstva a akýchkoľvek práv s pohľadávkami spojených, ako aj ukončenia akýchkoľvek konaní (súdne konania, exekučné konania a pod.), ktorých predmetom je uplatnenie pohľadávok, bez uplatnenia akýchkoľvek nárok voči dlžníkovi mestskej časti Bratislava-Devín.
2. V prípade, že závazné vyhlásenie nebude dodržané, celé uznesenie v časti A a B stráca platnosť.

Za správnosť odpisu uznesenia:



Mgr. Dagmar Kramplová
vedúca organizačného oddelenia
Magistrátu hlavného mesta SR Bratislavy



V. ZNALECKÁ DOLOŽKA

Znalecký posudok som vypracoval ako znalec zapísaný v zozname znalcov, tlmočníkov a prekladateľov vedenom Ministerstvom spravodlivosti Slovenskej republiky pre odbor: 37 00 00 Stavebníctvo, odvetvie: 37 09 00 Odhad hodnoty nehnuteľnosti, evidenčné číslo znalca: 911128 .

Znalecký úkon je zapísaný pod poradovým číslom 73/2012 znaleckého denníka č. 1/2012

Za znalecký úkon a vzniknuté náklady účtujem podľa vyúčtovania na základe priloženého dokladu č. 73/2012.

Ing. Dušan Hólik
znalec