

**Ing. Dušan Holík , znalec z odboru
Stavebníctvo - odhad hodnoty nehnuteľnosti**

ZNALECKÝ POSUDOK

číslo 72/2012

Zadávateľ znaleckého posudku : Hlavné mesto SR Bratislava, oddelenie správy nehnuteľnosti

Číslo spisu (objednávky) : číslo : OTS1202458 SNM/12/115/MR zo dňa 30.10.2012

Vo veci : stanovenia všeobecnej hodnoty pozemkov - parc. KN č. 2388, 2389, 2390, 2391, 2392, 2402, 2403, 2446, 2447 v k. ú. Devín, obec BA - m.č. Devín, okres Bratislava IV.

Počet strán posudku : 79 (z toho príloh) : 65

Počet odovzdaných vyhotovení : 3 + 1 pre archív znalca

v Bratislave dňa 07.11.2012

I. ÚVODNÁ ČASŤ

1. Úloha znalca:

Stanoviť všeobecnú hodnotu pozemkov - parc. KN č. 2388, 2389, 2390, 2391, 2392, 2402, 2403, 2446, 2447 v k. ú. Devín, obec BA - m.č. Devín, okres Bratislava IV.

2. Dátum vyžiadania posudku: 30.10.2012

3. Dátum, ku ktorému je vypracovaný posudok (rozhodujúci na zistenie stavebnotechnického stavu): 31.10.2012

4. Dátum, ku ktorému sa nehnuteľnosť alebo stavba ohodnocuje: 31.10.2012

5. Podklady na vypracovanie posudku:

5.1 Dodané zadávateľom:

- Objednávka zo dňa 30.10.2012
- Výpis z katastra nehnuteľností, z listu vlastníctva č.2689 k.ú. Devín zo dňa 04.10.2012, vydaný Správou katastra pod č. 6156/12
- Kópia z katastrálnej mapy, mapový list č. Stupava 1-9/12, k.ú. Devín zo dňa 04.10.2012 vydaná Správou katastra pod č. 6156/12
- Územnoplánovacia informácia na lokalitu Kráľova hora, vydal Magistrát Hlavného mesta SR Bratislavy, oddelenie územného rozvoja mesta pod číslom MAGS ORM 37239/12-44617 dňa 16.03.2012
- Zmluva o vzájomnom nájme pozemkov č. 18 83 0522 12 00 zo dňa 23.08.2012

5.2 Získané znalcom:

- Územný plán Hlavného mesta SR Bratislavy, rok 2007 v platnom znení
- Grafické vyjadrenie záberu a rozdelenia jednotlivých funkčných plôch podľa možného funkčného využitia v súlade s Územným plánom Hlavného mesta SR Bratislavy v platnom znení,
- Fotodokumentácia

6. Použitý právny predpis:

Vyhláška Ministerstva spravodlivosti Slovenskej republiky č. 492/2004 Z. z. o stanovení všeobecnej hodnoty v platnom znení.

7. Ďalšie použité právne predpisy a literatúra:

Zákon č. 382/2004 Z.z. o znalcoch, tlmočníkoch a prekladateľoch a o zmene a doplnení niektorých zákonov v platnom znení.

Vyhláška Ministerstva spravodlivosti Slovenskej republiky č. 490/2004 Z.z. ktorou sa vykonáva zákon č. 382/2004 Z.z. o znalcoch, tlmočníkoch a prekladateľoch a o zmene a doplnení niektorých zákonov v platnom znení.

STN 7340 55 - Výpočet obostavaného priestoru pozemných stavebných objektov.

Zákon č. 50/1976 Zb. o územnom plánovaní a stavebnom poriadku, v platnom znení.

Vyhláška Úradu geodézie, kartografie a katastra Slovenskej republiky č. 79/1996 Z.z., ktorou sa vykonáva zákon NR SR o katastri nehnuteľností a o zápise vlastníckych a iných práv k nehnuteľnostiam (katastrálny zákon) v platnom znení.

Vyhláška Federálneho štatistického úradu č. 124/1980 Zb. o jednotnej klasifikácii stavebných objektov a stavebných prác výrobného povahy.

Opatrenie Štatistického úradu Slovenskej republiky č. 128/2000 Z.z., ktorým sa vyhlasuje Klasifikácia stavieb.

Zákon NR SR č. 182/1993 Z.z. o vlastníctve bytov a nebytových priestorov v znení neskorších predpisov. Marián Vyparína a kol. - Metodika výpočtu všeobecnej hodnoty nehnuteľností a stavieb, Žilinská univerzita v EDIS, 2001, ISBN 80-7100-827-3

8. Osobitné požiadavky zadávateľa:

Neboli vznesené.

9. Právny úkon, na ktorý sa má znalecký posudok použiť:

Prevod nehnuteľnosti.

II. POSUDOK

1. VŠEOBECNÉ ÚDAJE

a) Výber použitej metódy:

Pri ohodnotení boli použité metodické postupy uvedené v prílohe č. 3 vyhlášky MS SR č. 492/2004 Z.z. o stanovení všeobecnej hodnoty majetku v platnom znení.

Zdôvodnenie výberu použitej metódy na stanovenie všeobecnej hodnoty:

Použitá je metóda polohovej diferenciacie. Porovnávacía metóda stanovenia všeobecnej hodnoty je vylúčená z dôvodu nedostatku podkladov pre danú lokalitu.

b) Vlastnícke a evidenčné údaje:

Nehnuteľnosti sú v katastri nehnuteľností evidované na liste vlastníctva č. 2689 v k.ú. Devín. V popisných údajoch katastra sú nehnuteľnosti evidované nasledovne:

A. Majetková podstata:

Parcely registra "C"

parc.č. 2388 orná pôda o výmere 41052 m²

parc.č. 2389 zastavané plochy a nádvoria o výmere 2379 m²

parc.č. 2390 ostatné plochy o výmere 4807 m²

parc.č. 2391 orná pôda o výmere 79660 m²

parc.č. 2392 trvalé trávne porasty o výmere 39901 m²

parc.č. 2402 ostatné plochy o výmere 584 m²

parc.č. 2403 orná pôda o výmere 32755 m²

parc.č. 2446 orná pôda o výmere 738 m²

parc.č. 2447 orná pôda o výmere 3893 m²

B. Vlastníci:

1 Kráľova hora, s.r.o., Dvořákovo nábrežie 10, Bratislava

IČO: 35837853

Spoluvlastnícky podiel : 1/1

Účastník právneho vzťahu : Nájomca

2 Hlavné mesto Slovenskej republiky Bratislava, Primaciálne námestie 1, Bratislava IČO: 00603481

Iné údaje

K vlastníkovi č. 1 je pod por. č. 2 nájomný vzťah na pozemky registra "C" parc. č. 2388,2389, 2390, 2391, 2392, 2402, 2446, 2447 na dobu od 25.08.2012 do 25.08.2042 podľa nájomnej zmluvy č. 188305221200 zo dňa 23.08.2012, N-55/12

C. Ťarchy:

Bez zápisu.

Iné údaje:

Bez zápisu.

c) Údaje o obhliadke predmetu posúdenia:

Miestna obhliadka spojená s miestnym šetrením vykonaná dňa 31.10.2012

Fotodokumentácia vyhotovená dňa 31.10.2012

d) Technická dokumentácia:

Pre ohodnotenie pozemkov sa nepožaduje.

e) Údaje katastra nehnuteľností:

Poskytnuté, prípadne znalcom získané údaje z katastra nehnuteľností boli porovnané so skutočným stavom.

Pri miestnej obhliadke bolo zistené, že skutočný stav nehnuteľnosti zodpovedá stavu zachytenému v katastri nehnuteľností. Pozemky sú zakreslené v katastrálnej mape a zapísané na liste vlastníctva.

f) Vymenovanie jednotlivých pozemkov a stavieb, ktoré sú predmetom ohodnotenia:**Pozemky:**

Parc. KN č.2388, 2389, 2390, 2391, 2392, 2402, 2403, 2446, 2447 , k.ú. Devín

g) Vymenovanie jednotlivých pozemkov a stavieb, ktoré nie sú predmetom ohodnotenia:

Neboli zistené.

2. STANOVENIE VŠEOBECNEJ HODNOTY

a) Analýza polohy nehnuteľností:

Hodnotené pozemky sa nachádzajú v mestskej časti Bratislava - Devín v katastrálnom území Devín. Sú situované v chránenej krajinnej oblasti Malé Karpaty, mimo zastavaného územia s prístupom od sídliska Dlhé diely, cez Svíbovú ulicu. V súčasnosti sú hodnotené pozemky porastené prevažne trvalým trávny porastom, čiastočne náletovými drevinami listnatého a ihličnatého charakteru. V súčasnosti nie sú pozemky využívané na poľnohospodársku činnosť. Prevažne sa využívajú na prímestskú pešiu turistickú činnosť - vychádzky do blízkeho okolia obyvateľov sídliska Dlhé diely. Pešia vzdialenosť cca 400 bm. Hodnotená lokalita nie je v súčasnosti obsluhovaná MHD. Dostupnosť prostriedkov mestskej hromadnej dopravy peším presunom do 15 minút. Cesta do absolútneho centra mesta osobným autom do 15 minút. Polohu možno hodnotiť ako rekreačnú. Vybavenosť lokality z hľadiska možnosti napojenia na verejné rozvody inžinierskych sietí možno hodnotiť ako bez technickej infraštruktúry s tým že v rámci plánovaného budúceho rozvoja nie sú v blízkosti dostatočné kapacity na napojenie budúcej technickej infraštruktúry. Z hľadiska polohy k centru ide o časť obce na okraji mestskej zóny - lokalitu vhodnú na rekreáciu. Pracovné možnosti obyvateľstva v Bratislave sú podľa štatistických údajov najlepšie z celého územia republiky. Okolité zástavbu tvoria prevažne nízko podlažné rodinné domy a stavby občianskej vybavenosti. Priamo v hodnotenej lokalite sa nenachádzajú žiadne stavby ani občianska vybavenosť. Tieto sú prevažne sústredené na sídlisku Dlhé diely. V blízkej Karlovej Vsi je nemocnica s poliklinikou, viaceré lekárne, hotel, pobočky bank a supermarkety. Na okolí je dostatok plôch rekreačnej zelene. Samotné pozemky sú prevažne nezastavané - mierne zvlnené, poľnohospodársky nevyužívané, porastené náletovými drevinami. Životné prostredie v okolí je ovplyvňované minimálne iba hlukom a prachom od dopravy. Konfliktné skupiny či už priamo v jeho bezprostrednom okolí pri miestnej obhliadke zistené neboli.

b) Analýza využitia nehnuteľností:

Budúce využitie pozemkov v lokalite Kráľova Hora musí jednoznačne nadväzovať na zásady a regulatívy podrobného a priestorového usporiadania a funkčného využitia pozemkov vrátane ich umiestnenia v súlade s Územným plánom hlavného mesta SR Bratislavy, rok 2007 v znení zmien a doplnkov.

c) Analýza prípadných rizík spojených s využívaním nehnuteľností, najmä závady viažuce na nehnuteľnosti a práva spojené s nehnuteľnosťou:

Na základe výpisu z listu vlastníctva č. 2689, k.ú. Devín na hodnotených pozemkoch neviazne žiadna ťarcha. Časťou pozemkov z východnej strany prechádza trasa elektrického vedenia 2x110 kV spolu s vymedzeným ochranným pásmom energetických zariadení. Obmedzujúcou podmienkou je existencia nájomnej zmluvy pre Hlavné mesto Slovenskej republiky na dobu 30 rokov. Iné závady a práva spojené s využívaním nehnuteľnosti neboli pri miestnej obhliadke zistené.

2.1 POZEMKY

2.1.1 METÓDA POLOHOVEJ DIFERENCIÁCIE

2.1.1.1 POZEMKY POLOHOVOU DIFERENCIÁCIU

Všeobecná hodnota pozemkov na zastavanom území obcí, nepoľnohospodárskych a nelesných pozemkov mimo zastavaného územia obcí, pozemkov v zriadených záhradkárskych osadách a pozemkov mimo zastavaného územia obcí určených na stavbu sa stanovuje podľa vyhlášky č. 254/2010 Z. z. pri metóde polohovej diferenciacie pomocou jednotkových východiskových hodnôt 1 m² pozemkov určených v

závislosti od veľkosti a významu obcí v tabuľke v bode E 3 prílohy vyhlášky, ktoré sa preskúmateľne upravujú koeficientami zohľadňujúcimi polohovú diferenciaciu pozemku.

V zmysle Vyhlášky č. 492/2004 Z. z. o stanovení všeobecnej hodnoty majetku, sa všeobecná hodnota pozemkov platnom znení stanovuje v zmysle prílohy č. 3, časti E bodu D.3.1.1 podľa vzťahu:

$$V\dot{S}HPOZ = M \times V\dot{S}HMJ \quad [EUR]$$

kde: M - výmera pozemku v m²
VŠHMJ - jednotková všeobecná hodnota pozemku v EUR/m²

Jednotková všeobecná hodnota pozemku sa pri metóde polohovej diferenciacie stanoví podľa vzťahu:

$$V\dot{S}HMJ = VHMJ \times kPD \quad [EUR/m^2]$$

kde: VHMJ - jednotková východisková hodnota pozemku
kPD - koeficient polohovej diferenciacie, ktorý sa vypočíta zo vzťahu :
 $kPD = kS \times kV \times kD \times kP \times kI \times kZ \times kR$

- kS - koeficient všeobecnej situácie (rozpätie 0,5 - 2,0)
- kV - koeficient intenzity využitia (rozpätie 0,9 - 2,0)
- kD - koeficient dopravných vzťahov (rozpätie 0,8 - 1,2)
- kP - koeficient obchodnej polohy (rozpätie 0,9 - 2,0)
- kI - koeficient druhu pozemku (rozpätie 0,8 - 1,5)
- kZ - koeficient povyšujúcich faktorov (rozpätie 1,01 - 3,0)
- kR - koeficient redukujúcich faktorov (rozpätie 0,20 - 0,99)

2.1.1.1.1 Občianska vybavenosť - kód 201

POPIS

Všeobecná charakteristika pozemkov :

Hodnotené pozemky sa nachádzajú v katastrálnom území Devín v Bratislave - m.č. Devín. sú situované v chránenej krajinnej oblasti Malé Karpaty, mimo zastavanej časti mesta s prístupom od sídliska Dlhé Diely, s prístupom po Svíbovej ulici (so zákazom vjazdu vozidiel). V súčasnosti sú hodnotené pozemky porastené prevažne trvalým trávny porastom, čiastočne s náletovými drevinami listnatého a ihličnatého charakteru. Pozemky nie sú využívané na poľnohospodársku činnosť. Lokalita je využívaná hlavne obyvateľmi sídliska Dlhé Diely na prímestskú pešiu turistickú činnosť – vychádzky do blízkeho okolia. Pešia vzdialenosť od MHD cca 400 bm. Hodnotená lokalita nie je obsluhovaná MDH. Dostupnosť prostriedkov mestskej hromadnej dopravy peším presunom do 20 minút. Cesta do absolútneho centra mesta do 15 minút. Polohu možno hodnotiť ako rekreačnú. Vybavenosť lokality z hľadiska možnosti napojenia na verejné rozvody inžinierskych sietí možno hodnotiť ako nepripravenú (bez možnosti napojenia) s tým že v rámci plánovaného budúceho rozvoja nie sú v blízkosti dostatočné kapacity na napojenie budúcej potrebnej technickej infraštruktúry.

Ako povyšujúci faktor je skutočnosť, že v rámci platného územného plánu - návrhu využitia územia hodnotená časť územia Kráľova hora je plánovaná ako územie občianskej vybavenosti celomestského a nadmestského významu - kód 201.

Obmedzujúcim - redukujúcim faktorom je platná nájomná zmluva s nájomcom Hlavné mesto Slovenskej republiky Bratislava (viď príloha)

Charakteristika - kód 201:

Plochy občianskej vybavenosti slúžiace predovšetkým pre umiestnenie stavieb a zariadení administratívy, verejnej správy, kultúry, cirkvi, zariadení obrany a bezpečnosti, ubytovania cestovného ruchu, verejného stravovania, obchodu a služieb celomestského a nadmestského významu, zdravotníctva, sociálnej starostlivosti, vedy a výskumu, školstva a požiarnej ochrany.

Prevládajúce funkčné využitie :

- využitie pre objekty a zariadenia celomestského a nadmestského významu
- verejné stravovanie
- odborné liečebné ústavy, detské ozdravovne, liečebne, liečebné ústavy

Prípustné funkčné využitie :

- objekty a zariadenia pre obyvateľstvo bývajúce v spádovom území

Prípustné funkčné využitie v obmedzenom rozsahu:

- podiel bytov v území 10 až 30 % celkových nadzemných podlažných plôch

Nepripustné funkčné využitie :

- v území možno prevádzkovať iba také činnosti, ktoré svojou prevádzkou, výrobným alebo technickým zariadením nerušia svojimi negatívnymi účinkami prevádzku stavieb a zariadení v ich okolí

Hodnotené pozemky o celkovej výmere 85 030 m² (podľa priloženého rozdeľovacieho kódového zákresu) sú súčasťou územia, ktoré je definované v územnom pláne ako rozvojové. Jedná sa o nezastavané plochy z navrhovanou novou výstavbou.

Regulatívy intenzity využitia sú určené v rozsahu :

- Index podlažných plôch max 0,9

Priestorové usporiadanie pre :

- obchod, kultúra areálové zariadenia : priem. podlažnosť 2, index zastavaných plôch 0,45, koef. zelene 0,15

- zástavba mestského typu : priem. podlažnosť 3, index zastavaných plôch 0,30, koef. zelene 0,20

- zástavba rozvolnená : priem. podlažnosť 4, index zastavaných plôch 0,23, koef. zelene 0,25

Parcela	Druh pozemku	Vzorec	Spolu výmera [m ²]	Podiel	Výmera [m ²]
2389 - časť	zastavaná plocha a nádvorie	39	39,00	1/1	39,00
2390 - časť	ostatná plocha	3762	3762,00	1/1	3762,00
2391 - časť	orná pôda	45722	45722,00	1/1	45722,00
2392 - časť	trvalý tráv. porast	35507	35507,00	1/1	35507,00
Spolu výmera					85 030,00

Obec:

Bratislava

Východisková hodnota:

$V_{HMJ} = 66,39 \text{ €/m}^2$

Označenie a názov koeficientu	Hodnotenie	Hodnota koeficientu
k_s koeficient všeobecnej situácie	5. centrá miest od 10 000 do 50 000 obyvateľov, obytné časti miest nad 50 000 obyvateľov a ich rýchlo dostupné predmestia, prednostné oblasti vilových alebo rodinných domov v centre I mimo centra mesta, oblasti rekreačných domčekov v dôležitých centrách turistického ruchu, priemyslové a poľnohospodárske oblasti miest nad 50 000 obyvateľov	1,00
k_v koeficient intenzity využitia	3. rodinné domy so štandardným vybavením, bežné bytové domy, bytové domy s nebytovými priestormi, nebytové stavby pre priemysel s bežným technickým vybavením	1,00
k_p koeficient dopravných vzťahov	3. pozemky na predmestiach miest, odkiaľ sa možno pešo dostať k prostriedku hromadnej dopravy alebo vlastným autom do centra do 15 min.	0,90
k_p koeficient obchodnej a priemyselnej polohy	2. obchodná poloha a byty	1,20
k_I koeficient technickej infraštruktúry pozemku	1. bez tech. infraštruktúry (vlastné zdroje)	0,80

k_z koeficient povyšujúcich faktorov	2. pozemky určené územným plánom na vyššie využitie, než na aké slúžia v súčasnosti (napríklad nezastavané stavebné pozemky, zmena funkcie zóny sídla a pod.)	3,00
k_R koeficient redukujúcich faktorov	11. závady viaznuce na pozemku (nájomná zmluva na dobu 30 rokov)	0,35

VŠEOBECNÁ HODNOTA POZEMKU

Názov	Výpočet	Hodnota
Koeficient polohovej diferenciácie	$k_{PD} = 1,00 * 1,00 * 0,90 * 1,20 * 0,80 * 3,00 * 0,35$	0,9072
Jednotková hodnota pozemku	$V_{\text{SH}_{MJ}} = V_{H_{MJ}} * k_{PD} = 66,39 \text{ €/m}^2 * 0,9072$	60,23 €/m ²
Všeobecná hodnota pozemku	$V_{\text{SH}_{POZ}} = M * V_{\text{SH}_{MJ}} = 85\,030,00 \text{ m}^2 * 60,23 \text{ €/m}^2$	5 121 356,90 €

VYHODNOTENIE PO PARCELÁCH

Názov	Všeobecná hodnota pozemku v celosti [€]
parcelsa č. 2389 - časť	2 348,97
parcelsa č. 2390 - časť	226 585,26
parcelsa č. 2391 - časť	2 753 836,06
parcelsa č. 2392 - časť	2 138 586,61
Spolu	5 121 356,90

2.1.1.1.2 Rekreačia v prírodnom prostredí - kód 1003

POPIS

Hodnotené pozemky sa nachádzajú v katastrálnom území Devín, v Bratislave - m.č. Devín. Sú situované v chránenej krajinskej oblasti Malé Karpaty, mimo zastavaného územia s prístupom od sídliska Dlhé diely, cez Svíbovú ulicu. V súčasnosti sú hodnotené pozemky porastené prevažne trvalým trávnyim porastom, čiastočne náletovými drevinami listnatého a ihličnatého charakteru. V súčasnosti nie sú pozemky využívané na poľnohospodársku činnosť. Prevažne sa využíva na prímestskú pešiu turistickú činnosť - vychádzky do blízkeho okolia obyvateľov sídliska Dlhé diely. Pešia vzdialenosť cca 400 bm. Hodnotená lokalita nie je v súčasnosti obsluhovaná MHD. Dostupnosť prostriedkov mestskej hromadnej dopravy peším presunom do 15 minút. Cesta do absolútneho centra mesta osobným autom do 15 minút. Polohu možno hodnotiť ako rekreačnú. Vybavenosť lokality z hľadiska možnosti napojenia na verejné rozvody inžinierskych sietí možno hodnotiť ako bez technickej infraštruktúry s tým že v rámci plánovaného budúceho rozvoja nie sú v blízkosti dostatočné kapacity na napojenie budúcej technickej infraštruktúry. Obmedzujúcim - redukujúcim faktorom je platná nájomná zmluva s nájomcom Hlavné mesto Slovenskej republiky Bratislava

Podľa platného Územného plánu - návrhu využitia územia hodnotená časť územia Kráľova hora je plánovaná ako územie pre rekreaáciu v prírodnom prostredí - kód 1003.

Charakteristika - kód 1003:

Plochy slúžiace oddychu, pohybu v prírode a športovým aktivitám, ktoré podstatne nenarušujú prírodný charakter územia - pobytové lúky, prírodné kúpaliská - vodné plochy, areály voľného času, ihriská prírodného charakteru.

Prevládajúce funkčné využitie :

- prírodné prostredie - zeleň. krajinná zeleň, vodné plochy, vybavenosť pre rekreaáciu a športové aktivity (turistika,

cykloturistika, pobyt pri vode)

Prípustné funkčné využitie :

- cyklistické trasy, pešie trasy, jazdecké trasy, zariadenia vybavenosti a hygienické zariadenia pre obsluhu územia a stabilizujúca zeleň

Prípustné funkčné využitie v obmedzenom rozsahu:

- drobné zariadenia stravovania, rýchle občerstvenie, autokempingy

Neprípustné funkčné využitie :

- všetky formy trvalého bývania (okrem bytov v objektoch určených na inú funkciu)

- záhradkárske osady a lokality

- chatové osady

Hodnotené pozemky o celkovej výmere 77 531m² (podľa priloženého rozdeľovacieho kódového zázpisu) sú súčasťou územia, ktoré je definované v územnom pláne ako rozvojové. Jedná sa o nezastavané plochy z navrhovanou novou úpravou územia.

Parcela	Druh pozemku	Vzorec	Spolu výmera [m ²]	Podiel	Výmera [m ²]
2388	orná pôda	41052	41052,00	1/1	41052,00
2389 - časť	zastavaná plocha a nádvorie	1496	1496,00	1/1	1496,00
2390 - časť	ostatná plocha	1045	1045,00	1/1	1045,00
2391 - časť	orná pôda	33938	33938,00	1/1	33938,00
Spolu výmera					77 531,00

Obec:

Bratislava

Východisková hodnota:

V_{H_M} = 66,39 €/m²

Označenie a názov koeficientu	Hodnotenie	Hodnota koeficientu
k _s koeficient všeobecnej situácie	5. centrá miest od 10 000 do 50 000 obyvateľov, obytné časti miest nad 50 000 obyvateľov a ich rýchlo dostupné predmestia, prednostné oblasti vilových alebo rodinných domov v centre I mimo centra mesta, oblasti rekreačných domčekov v dôležitých centrách turistického ruchu, priemyslové a poľnohospodárske oblasti miest nad 50 000 obyvateľov	1,00
k _v koeficient intenzity využitia	2. rodinné domy s nižším štandardom vybavenia, bytové domy s podštandardným vybavením, 3 - 4-podlažné nebytové stavby pre priemysel s malým technickým vybavením, využívané poľnohospodárske stavby	0,95
k _D koeficient dopravných vzťahov	3. pozemky na predmestiach miest, odkiaľ sa možno pešo dostať k prostriedku hromadnej dopravy alebo vlastným autom do centra do 15 min.	0,90
k _p koeficient obchodnej a priemyselnej polohy	3. obytná alebo rekreačná poloha	1,20
k _I koeficient technickej infraštruktúry pozemku	1. bez tech. infraštruktúry (vlastné zdroje)	0,80
k _z koeficient zvyšujúcich faktorov	2. pozemky určené územným plánom na vyššie využitie, než na aké slúžia v súčasnosti (napríklad nezastavané stavebné pozemky, zmena funkcie zóny sídla a pod.)	1,15

k_R koeficient redukujúcich faktorov	12. iné faktory (nájomná zmluva na dobu 30 rokov.)	0,60
---	--	------

VŠEOBECNÁ HODNOTA POZEMKU

Názov	Výpočet	Hodnota
Koeficient polohovej diferenciácie	$k_{PD} = 1,00 * 0,95 * 0,90 * 1,20 * 0,80 * 1,15 * 0,60$	0,5664
Jednotková hodnota pozemku	$VŠH_{MJ} = V_{H_{MJ}} * k_{PD} = 66,39 \text{ €/m}^2 * 0,5664$	37,60 €/m ²
Všeobecná hodnota pozemku	$VŠH_{POZ} = M * VŠH_{MJ} = 77\,531,00 \text{ m}^2 * 37,60 \text{ €/m}^2$	2 915 165,60 €

VYHODNOTENIE PO PARCELÁCH

Názov	Všeobecná hodnota pozemku v celosti [€]
parcela č. 2388	1 543 555,20
parcela č. 2389 - časť	56 249,60
parcela č. 2390 - časť	39 292,00
parcela č. 2391 - časť	1 276 068,80
Spolu	2 915 165,60

2.1.1.1.3 Les

POPIS

Hodnotené pozemky sa nachádzajú v katastrálnom území Devín, v Bratislave - m.č. Devín. Sú situované v chránenej krajinskej oblasti Malé Karpaty, mimo zastavaného územia s prístupom od sídliska Dlhé diely, cez Svibovú ulicu. V súčasnosti sú hodnotené pozemky porastené čiastočne náletovými drevinami listnatého a ihličnatého charakteru. Prevažne sa využíva na prímestskú pešiu turistickú činnosť - vychádzky do blízkeho okolia obyvateľov sídliska Dlhé diely. Pešia vzdialenosť cca 400 bm. Hodnotená lokalita nie je v súčasnosti obsluhovaná MHD. Dostupnosť prostriedkov mestskej hromadnej dopravy peším presunom do 15 minút. Cesta do absolútneho centra mesta osobným autom do 15 minút. Polohu možno hodnotiť ako rekreačnú. Vybavenosť lokality z hľadiska možnosti napojenia na verejné rozvody inžinierskych sietí možno hodnotiť ako bez technickej infraštruktúry s tým že v rámci plánovaného budúceho rozvoja nie sú v blízkosti dostatočné kapacity na napojenie budúcej technickej infraštruktúry. Obmedzujúcim - redukujúcim faktorom je platná nájomná zmluva s nájomcom Hlavné mesto Slovenskej republiky Bratislava. Ďalej cez časť hodnoteného územia je vedené vzdušné vedenie VN - 2x 110 kv spolu s vymedzeným ochranným pásom energetických zariadení.

Podľa platného Územného plánu - návrhu využitia územia hodnotená časť územia Kráľova hora je plánovaná ako územie les. ostatný lesný pôdny fond - kód 1001.

Charakteristika - kód 1001:

Plochy slúžiace predovšetkým na hospodárske, rekreačné, vodohospodárske, ekostabilizačné, hygienické a iné funkcie, plochy s alebo bez porastov, priestory manipulačné a pod.

Prevládajúce funkčné využitie :

- lesné porasty, lesné škôlky, pobytové lúky, náučné chodníky, turistické trasy

Prípustné funkčné využitie :

- služobné byty, hygienické zariadenia

Prípustné funkčné využitie v obmedzenom rozsahu:

- drobná architektúra a mobiliár, cyklotrasy a pod.

Neprípustné funkčné využitie :

- všetky formy trvalého bývania (okrem bytov v objektoch určených na inú funkciu - služobné byty)

- záhradkárske osady a lokality
- chatové osady

Hodnotené pozemky o celkovej výmere 43 208 m² (podľa priloženého rozdeľovacieho kódového zakresu) sú súčasťou územia, ktoré je je definované v územnom pláne ako rozvojové. Jedná sa o plochy s trvalým trávny porastom, lesného a listnatého porastu.

Parcela	Druh pozemku	Vzorec	Spolu výmera [m ²]	Podiel	Výmera [m ²]
2389 - časť	ostatná plocha	844	844,00	1/1	844,00
2392 - časť	trvalý tráv. porast	4394	4394,00	1/1	4394,00
2402	ostatná plocha	584	584,00	1/1	584,00
2403	orná pôda	32755	32755,00	1/1	32755,00
2446	orná pôda	738	738,00	1/1	738,00
2447	orná pôda	3893	3893,00	1/1	3893,00
Spolu výmera					43 208,00

Kataster: Devín
Cena na m²: 0,2191 €

Názov koeficientu	Hodnota koeficientu
Koeficient všeobecnej situácie	1,00
Koeficient intenzity využitia	1,00
Koeficient dopravných vzťahov	0,90
Koeficient obchod., priemyselnej polohy	1,60
Koeficient druhu pozemku	1,00
Koef. povyš. a reduk. faktorov	0,60
Predajnosť v danej lokalite:	8,00
Prístup k pozemku:	0,90
Vplyv veľkosti výmery pozemku:	1,00
Vplyv polohy a umiestnenia pozemku vzhľadom k obci:	1,00

VŠEOBECNÁ HODNOTA

Názov	Výpočet	Hodnota
Koeficient polohovej diferenciácie	$k_{PD} = 1,00 * 1,00 * 0,90 * 1,60 * 1,00 * 0,60 * 8,00 * 0,90 * 1,00 * 1,00$	6,2208
Jednotková hodnota pozemku	$VŠH_{MJ} = V_{MJ} * k_{PD} = 0,2191 \text{ €/m}^2 * 6,2208$	1,3630 €/m ²
Všeobecná hodnota pozemku	$VŠH_{POZ} = M * VŠH_{MJ} = 43 208,00 \text{ m}^2 * 1,3630 \text{ €/m}^2$	58 892,50 €

VYHODNOTENIE PO PARCELÁCH

Názov	Všeobecná hodnota pozemku v celosti [€]
parcelsa č. 2389 - časť	1 150,37
parcelsa č. 2392 - časť	5 989,02
parcelsa č. 2402	795,99
parcelsa č. 2403	44 645,07
parcelsa č. 2446	1 005,89
parcelsa č. 2447	5 306,16
Spolu	58 892,50

III. ZÁVER**1. ZÁKLADNÉ ÚDAJE**

Znaleckou úlohou bolo stanovenie všeobecnej hodnoty pozemkov - parc. KN č. 2388, 2389, 2390, 2391, 2392, 2402, 2403, 2446, 2447 v k. ú. Devín, obec BA - m.č. Devín, okres Bratislava IV.

Všeobecná hodnota nehnuteľností a stavieb bola stanovená podľa vyhlášky MS SR č. 492/2004 Z.z. o stanovení všeobecnej hodnoty majetku a je znaleckým odhadom ich najpravdepodobnejšej ceny ku dňu 31.10.2012, ktorú by tieto mali dosiahnuť na trhu v podmienkach voľnej súťaže, pri poctivom predaji, keď kupujúci aj predávajúci budú konať s patričnou informovanosťou i opatrnosťou a s predpokladom, že cena nie je ovplyvnená neprimeranou pohnútkou.

Pozemky:

Druh pozemku	Číslo parcely	Výmera (m2)
Občianska vybavenosť - kód 201	2389 - časť	39,00
Občianska vybavenosť - kód 201	2390 - časť	3 762,00
Občianska vybavenosť - kód 201	2391 - časť	45 722,00
Občianska vybavenosť - kód 201	2392 - časť	35 507,00
Les	2389 - časť	844,00
Les	2392 - časť	4 394,00
Les	2402	584,00
Les	2403	32 755,00
Les	2446	738,00
Les	2447	3 893,00
Rekreácia v prírodnom prostredí - kód 1003	2388	41 052,00
Rekreácia v prírodnom prostredí - kód 1003	2389 - časť	1 496,00
Rekreácia v prírodnom prostredí - kód 1003	2390 - časť	1 045,00
Rekreácia v prírodnom prostredí - kód 1003	2391 - časť	33 938,00

2. VŠEOBECNÁ HODNOTA

Rekapitulácia :

Stavby:

Pozemky:

Všeobecná hodnota metódou polohovej diferenciácie:

8 095 415,00 €

Ako vhodná metóda na stanovenie VŠH pozemkov bola použitá metóda polohovej diferenciácie

3. REKAPITULÁCIA VŠEOBECNEJ HODNOTY


Názov	Všeobecná hodnota [€]
Pozemky	
Občianska vybavenosť - kód 201 - parc. č. 2389 - časť (39 m ²)	2 348,97
Občianska vybavenosť - kód 201 - parc. č. 2390 - časť (3 762 m ²)	226 585,26
Občianska vybavenosť - kód 201 - parc. č. 2391 - časť (45 722 m ²)	2 753 836,06
Občianska vybavenosť - kód 201 - parc. č. 2392 - časť (35 507 m ²)	2 138 586,61
Rekreácia v prírodnom prostredí - kód 1003 - parc. č. 2388 (41 052 m ²)	1 543 555,20
Rekreácia v prírodnom prostredí - kód 1003 - parc. č. 2389 - časť (1 496 m ²)	56 249,60
Rekreácia v prírodnom prostredí - kód 1003 - parc. č. 2390 - časť (1 045 m ²)	39 292,00
Rekreácia v prírodnom prostredí - kód 1003 - parc. č. 2391 - časť (33 938 m ²)	1 276 068,80
Les - parc. č. 2389 - časť (844 m ²)	1 150,37
Les - parc. č. 2392 - časť (4 394 m ²)	5 989,02
Les - parc. č. 2402 (584 m ²)	795,99
Les - parc. č. 2403 (32 755 m ²)	44 645,07
Les - parc. č. 2446 (738 m ²)	1 005,89
Les - parc. č. 2447 (3 893 m ²)	5 306,16
Spolu VŠH	8 095 415,00
Zaokrúhlená VŠH spolu	8 100 000,00

Všeobecná hodnota stavieb a pozemkov je spolu: **8 100 000,00 €**

Slovom: **Osemmiliónovstotisíc Eur**

4. MIMORIADNE RIZIKÁ

V rámci spracovania znaleckého posudku neboli zistené okrem existencie nájomnej zmluvy pre Hlavné mesto Slovenskej republiky na dobu 30 rokov žiadne ďalšie riziká, ktoré by mohli negatívne ovplyvniť pripravovaný právny úkon.



V Bratislave dňa 07.11.2012

Ing. Dušan Holík

IV. PRÍLOHY

- Objednávka zo dňa 30.10.2012
- Výpis z katastra nehnuteľností, z listu vlastníctva č.2689 k.ú. Devín zo dňa 04.10.2012, vydaný Správou katastra pod č. 6156/12
- Kópia z katastrálnej mapy, mapový list č. Stupava 1-9/12, k.ú. Devín zo dňa 04.10.2012 vydaná Správou katastra pod č. 6156/12
- Územnoplánovacia informácia na lokalitu Kráľova hora, vydal Magistrát Hlavného mesta SR Bratislavy, oddelenie územného rozvoja mesta pod číslom MAGS ORM 37239/12-44617 dňa 16.03.2012
- Zmluva o vzájomnom nájme pozemkov č. 18 83 0522 12 00 zo dňa 23.08.2012
- Grafické vyjadrenie záberu jednotlivých funkčných plôch podľa možného funkčného využitia v súlade s Územným plánom Hlavného mesta SR Bratislavy v platnom znení,
- Fotodokumentácia

Odberateľ: Hlavné mesto SR Bratislava Primaciálne námestie č. 1 814 99 Bratislava IČO: 00603481 DIČ: 2020372596	Dodávateľ: Holík Dušan, Ing. 82107 Bratislava IČO: 42260761 DIČ: 1022376828 IČ DPH: sk1022376828
Dodacia lehota: ihneď	

Objednávame u Vás vypracovanie znaleckého posudku na ocenenie pozemkov registra "C" v k.ú. Devín, parc. č. 2388, 2389, 2390, 2391, 2392, 2402, 2403, 2446, 2447, LV č. 2689.
 Cena cca 1260,- Eur

Príloha: zmluva o vzájomnom nájme pozemkov č. 188305221200
 UPI

Čís. r.	Názov položky	Počet	Jedn. cena	Cena celkom
1	Služby znalcov (expertíza)	1	1260	1 260.00 EUR

Spolu: 1 260.00 EUR

Suma 1 260.00 EUR = 37 958.76 SKK (Konverzný kurz: 30.1260 SKK/EUR)

Hlavné mesto SR Bratislava nie je platcom DPH.

Schválil: Krištof Ivan

Vyhotovil: Rožňovcová Monika

Telefón č.: (02)593 562 48

Mobil č.:

Predbežnú finančnú kontrolu vykonal: Krištof Ivan

V Bratislave dňa: 30.10.2012

Hlavné mesto SR Bratislava
 Oddelenie správy nehnuteľností
 Primaciálne nám. č.1
 814 99 Bratislava

-1-

zodpovedná osoba
 pečiatka a podpis

VÝPIS Z KATASTRA NEHNUTEĽNOSTÍ

: 104 Bratislava IV
 : 529 401 BA-m.č. DEVÍN
 katastrálne územie: 805 301 Devín

Dátum vyhotovenia: 04.10.2012
 Čas vyhotovenia : 08:36:21

VÝPIS Z LISTU VLASTNÍCTVA č. 2689

A: MAJETKOVÁ PODSTATA

PARCELY registra "C" evidované na katastrálnej mape

Parcelné číslo	Výmera v m2	Druh pozemku	Spôsob využ.p.	Druh chr.n	Umiest. pozemku	Právny vzťah
1	41052	Orná pôda	1	101	2	
3	2379	Zastavané plochy a nádvoria	22	101	2	
3	4807	Ostatné plochy	37	101	2	
1	79660	Orná pôda	1	101	2	
2	39901	Trvalé trávne porasty	7	101	2	
2	584	Ostatné plochy	37	101	2	
3	32755	Orná pôda	1	101	2	
3	738	Orná pôda	1	101	2	
3	3893	Orná pôda	1	101	2	

Podľa:

spôsobu využívania pozemku

- 1 - Pozemok využívaný pre rastlinnú výrobu, na ktorom sa pestujú obilniny okopaniny, krmoviny, technické plodiny, zelenina a iné poľnohospodárske plodiny alebo pozemok dočasne nevyužívaný pre rastlinnú výrobu
- 7 - Pozemok lúky a pasienku trvalo porastený trávami alebo pozemok dočasne nevyužívaný pre trvalý trávny porast
- 22 - Pozemok, na ktorom je postavená inžinierska stavba - cestná, miestna a účelová komunikácia, lesná cesta, poľná cesta, chodník, nekryté parkovisko a ich súčasti
- 37 - Pozemok, na ktorom sú skaly, svahy, rokliny, výmole, vysoké medze s krovím alebo kamením a iné plochy, ktoré neposkytujú trvalý úžitok

druhu chránenej nehnuteľnosti

- 101 - Chránená krajinná oblasť

umiestnenia pozemku

- 2 - Pozemok je umiestnený mimo zastavaného územia obce

B: VLASTNÍCI A INÉ OPRÁVNENÉ OSOBY

1. Priezvisko, meno (názov), rodné priezvisko, dátum narodenia, rodné číslo (IČO) a miesto trvalého pobytu (sídlo) vlastníka, spoluvlastnícky podiel

Vlastník právneho vzťahu: Vlastník

1 Kráľova hora, s.r.o., Dvořákovo nábrežie 10, Bratislava, PSČ 811 02, SR
 IČO: 35837853
 Spoluvlastnícky podiel: 1/1

Príčina nadobudnutia

Príkaz Ochr. súdu Bratislava IV č. Er 554/01 zo dňa 27.1.2003 o schválení príklepu pri zápisnej - Vz 168/04

Príjmenie, meno (názov), rodné príjmenie, dátum narodenia, rodné číslo (IČO)
a miesto trvalého pobytu (sídlo) vlastníka, spoluvlastnícky podiel

Vlastník právneho vzťahu: Nájomca

2 Hlavné mesto Slovenskej republiky Bratislava, Primaciálne námestie 1, Bratislava,
PSČ 814 99, SR

IČO:

00603481

Príjmenie

Vlastníkovi č. 1 je pod por. č. 2 nájomný vzťah na pozemky registra "C" parc.č. 2388,
2390, 2391, 2392, 2402, 2403, 2446, 2447 na dobu od 25.08.2012 do 25.08.2042 podľa
nájomnej zmluvy č. 188305221200 zo dňa 23.08.2012, N-55/12


Príjmenie: ĎARCHY

Príjmenie: zázpisu.

Príjmenie: údaje

Príjmenie: zázpisu.

Objednávka: 6156/12
Vyhotovil: Štefánia Dolnáková



Organizácia
Katastrálny úrad
Katastrálny úrad v Bratislave
Správa katastra
v Bratislave hlavné mesto SR Bratislava

Okres Bratislava

Obec BA-m.č. DEVÍN

Kat. územie Devín

Číslo zákazky 0156/12


Mapový list č.
STUPAVA 1-9/12

Mierka 1 : 1000 Kód 2

KÓPIA KATASTRÁLNEJ MAPY

na parcelu:

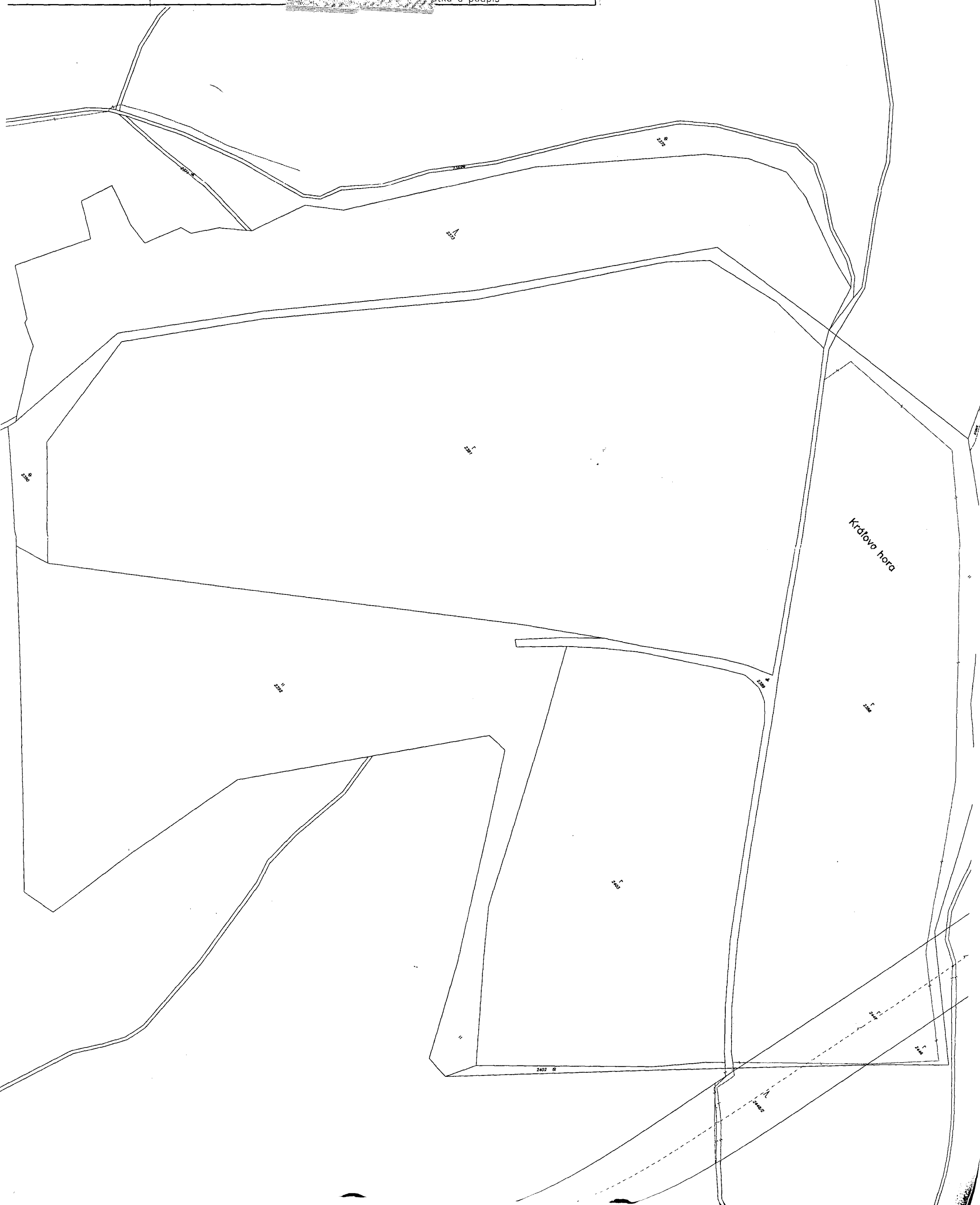
Vyhotovil



Dňa 04.10.2012

Meno DOLNAKOVA Š.

Podpis a pečatka a podpis



MAGISTRÁT HLAVNÉHO MESTA SLOVENSKEJ REPUBLIKY BRATISLAVY

oddelenie územného rozvoja mesta

Primaciálne nám. 1, P. O. Box 192, 814 99 Bratislava 1

Oddelenie správy nehnuteľností
TU

Váš list číslo/zo dňa

MAGS SNM32856/12-15/44608

Naše číslo

MAGS ORM37239/12-44617

MAG 117 622/12

Vybavuje/linka

Ing. arch. Barutová
Ing. arch. Arvayová
Ing. arch. Paalová
Ing. arch. Labanc
Ing. Simeunovičová
Ing. Mosná

Bratislava

16.3.2012

Vec:

Územnoplánovacia informácia

žiadateľ:	odd. správy nehnuteľností
žiadosť zo dňa 21.2.2012 evidovaná na ORM dňa 27.2.2012	
pozemok parc. číslo:	<u>1. Katastrálne územie Petržalka:</u> a) Lokalita Jantárová cesta – Bosákova ul., pozemky parc. č. 5206/16, 5209/5, 5210/4, 5208/4; b) Lokalita Jiráskova ul. - Pajštúnska ul., pozemky parc. č. 3110/2, 3110/103 c) Lokalita Jiráskova ul. – Markova ul., pozemok parc. č. 3264/24; d) Lokalita Kočánkova ul. – ul. Pri seči, novovytvorené pozemky parc. č. 5359/9, 5359/37, 5359/52, 5359/54; <u>2. Katastrálne územie Ružinov:</u> Lokalita na Ružinovskej ul., Čmelíkova ul., pozemok parc. č. 1236/25; <u>3. Katastrálne územie Trnávka:</u> Lokalita na Ivánskej ceste, novovytvorený pozemok parc. č. 15850/268 <u>4. Katastrálne územie Devín:</u> Lokalita Kráľova hora, pozemky parc. č. 2388, 2389, 2390, 2391, 2392, 2402, 2403, 2446 a 2447; podľa Vami priloženej mapky a podľa údajov dostupných magistrátu
katastrálne územie:	Petržalka, Ružinov, Trnávka, Devín
bližšia lokalizácia pozemkov v území:	v zmysle textu
zámer žiadateľa:	neuveďený

Laurinská 7, II. poschodie, č. dverí 208

TELEFÓN
02/59 35 62 35

FAX
02/59 35 64 46

BANKOVÉ SPOJENIE
VÚB 6327-012/0200

IČO
603 481

INTERNET
www.bratislava.sk

E-MAIL
orm@bratislava.sk

1. Katastrálne územie Petržalka:

a) Lokalita Jantárová cesta – Bosákova ulica

Územný plán hlavného mesta SR Bratislavy, zmeny a doplnky 02, ktoré boli schválené uznesením MsZ č. 400/2011 zo dňa 15.12.2011, vyhlásené všeobecne záväzným nariadením hlavného mesta SR Bratislavy č. 17/2011 z 15.12.2011 a nadobudli účinnosť 1.2.2012 :

stanovuje pre územie, ktorého súčasťou sú pozemky parc. č. 5206/16, 5209/5, 5210/4, 5208/4 kat. územie Petržalka, funkčné využitie územia: kód S - rozvojová a stabilizovaná plocha je na území, pre ktoré je schválená územnoplánovacia dokumentácia podrobnejšieho stupňa (ÚPN – Z), ktorá obsahuje jej reguláciu. V rámci ZaD 02 ÚPN hl. m. SR Bratislavy, na podklade ÚPN Z celomestske centrum – časť Petržalka, územie medzi Starým mostom a Prístavným mostom, boli odstránené technické chyby z celomestskej územnoplánovacej dokumentácie v predmetnom území a upravené rozhrania funkčných plôch vo výkrese Priestorové usporiadanie a funkčné využitie územia – komplexné riešenie, v Regulačnom výkrese a vo výkrese Dopravného riešenia.

Pre územie bol schválený **Územný plán zóny celomestske centrum – časť Petržalka, územie medzi Starým mostom a Prístavným mostom, v znení zmien a doplnkov**, ktorý pre predmetné záujmové územie stanovuje záväzné regulatívy priestorového usporiadania a funkčného využívania pozemkov a stavieb ako i požiadavky pre projektovú prípravu investičnej výstavby.

Pri spracovaní projektovej dokumentácie na konkrétne investičné zámery je potrebné rešpektovať uvedený Územný plán zóny celomestske centrum – časť Petržalka, územie medzi Starým mostom a Prístavným mostom, ktorého úplné znenie je zverejnené na internetovej adrese: www.bratislava.sk/občan-územné-plánovanie-a-výstavba.

V zmysle **ÚPN Z celomestske centrum – časť Petržalka, územie medzi Starým mostom a Prístavným mostom, v znení zmien a doplnkov**, sú predmetné pozemky parc. č. 5206/16, 5209/5, 5210/4, 5208/4 (v rôznom plošnom zastúpení) súčasťou regulačných listov pozemkov: X1, X2, X3, so stanovenou novou reparceláciou územia.

Regulačný list **pozemok X1**

1. Identifikačné údaje

- charakteristika existujúceho využitia pozemku:
 - cestná komunikácia a trvalé trávnaté porasty
- výmera pozemku: 13 542 m²
- zoznam parciel:
 - celé parcely: -
 - časti parciel: 5208/4, 5208/5, 5206/16, 3x neoznačená

2. Limity využitia pozemku:

- využitie územia je limitované hlukom z dopravy po Jantárovej ceste
- asanácia existujúcich stavieb: -

3. Regulatívy rozvoja pozemku:

3.1. Regulatívy funkčného využitia:

V Plochy občianskej vybavenosti celomestskeho charakteru

podľa „Určenia dominantného, prípustného a neprípustného funkčného využitia jednotlivých pozemkov“

- so záväzným umiestnením parkovacej garáže na vyznačenej ploche pozemku X1/2 (vid' v.č. 12)

3.2. Regulatívy intenzity využitia

- | | | |
|--|------|------|
| • maximálny koeficient plochy zastavanej nadzemnými a podzemnými časťami budov | 0,15 | 0,46 |
| • minimálny koeficient plôch zelene | | |
| • maximálny index podlažných plôch z toho podlažná plocha vybavenosti ako súčasti parkovacej garáže max. 25% podlažnej plochy jedného podlažia | | 2,33 |
| • maximálny koeficient stavebného objemu | 8,26 | |

- stanovenie podlažnosti
 - pre nebytové budovy:
 - výška prípustné maximum: 2NP/10m, 8NP/28m, 6NP/23m (viď v. č. 12)

3.3. Regulatívy spôsobu zástavby budovami:

- bytovú budovu a nebytovú umiestniť ako jeden stavebný celok

3.4. Regulatívy spôsobu ozelenenia:

záväzný spôsob ozelenenia

- výsadba pozemku slúži ako podpora interakčného prvku medzi biokoridormi a musí sa podriadiť druhovou skladbou tomuto účelu
- v parkovo upravených plochách vysadiť minimálne 5 ks vzrastlých stromov do aleje popri komunikácii
- ostatné parkovo upravené plochy druhovou skladbou podriadiť podpore interakčného prvku a jeho funkcií
- záväzne vylúčiť invázne druhy drevín a bylín

Regulačný list

pozemok X2

1. Identifikačné údaje

- charakteristika existujúceho využitia pozemku:
 - cestná komunikácia a trvalé trávnaté porasty
- výmera pozemku: 10 718 m²
- zoznam parciel:
 - celé parcely: -
 - časti parciel: 5211, 5210/5, 5210/4, 5209/5, 5208/4, 5208/5, 1x neoznačená

2. Limity využitia pozemku:

- časť pozemku je z hľadiska zakladania stavieb limitovaná ochranným pásmom nosného systému MHD - metra
- asanácia existujúcich stavieb: -

3. Regulatívy rozvoja pozemku:

3.1. Regulatívy funkčného využitia:

BV Zmiešané plochy občianskej vybavenosti celomestského charakteru, a bývania podľa „Určenia dominantného, prípustného a neprípustného funkčného využitia jednotlivých pozemkov“

3.2. Regulatívy intenzity využitia

- | | | |
|---|----------|-------------|
| • maximálny koeficient plochy zastavanej nadzemnými časťami budov | | 0,27 |
| z toho zastavaná plocha bytovými budovami | 60% | |
| zastavaná plocha plochy nebytovými budovami | 40% | |
| • zastavaná plocha podzemných podlaží sa neobmedzuje | | |
| • minimálny koeficient plôch zelene | | 0,23 |
| • maximálny index všetkých podlažných plôch v bytových budovách | | 1,11 |
| z toho záväzne plochy pre bývanie | min. 85% | |
| • maximálny index podlažných plôch v nebytových budovách | | 0,27 |
| • maximálny koeficient stavebného objemu všetkých bytových a nebytových budov | | 4,45 |
| • stanovenie podlažnosti | | |
| • pre bytové budovy: | | |
| - výška prípustné maximum: 8NP/28m (viď v. č. 12) | | |
| • pre nebytové budovy: | | |
| - výška prípustné maximum: 2NP/10m (viď v. č. 12) | | |

3.3. Regulatívy spôsobu zástavby budovami:

- bytovú budovu priestorovo neoddeliť od budovy nebytovej a umiestniť ich ako stavebný celok

3.4. Regulatívy spôsobu ozelenenia:

záväzný spôsob ozelenenia

- výsadba pozemku slúži ako podpora interakčného prvku medzi biokoridormi a musí sa podriadiť druhovou skladbou tomuto účelu

- . v parkovo upravených plochách vysadiť minimálne 7 ks vzrastlých stromov do aleje popri komunikácii, na východnú stranu vysadiť minimálne 12 ks vzrastlých stromov
- . ostatné parkovo upravené plochy druhovou skladbou podriadiť podpore interakčného prvku a jeho funkcii

Regulačný list

pozemok X3

1. Identifikačné údaje

- charakteristika existujúceho využitia pozemku:
 - cestná komunikácia a trvalé trávnaté porasty
- výmera pozemku: 16 305 m²
- zoznam parciel:
 - celé parcely: -
 - časti parciel: 5206/16, 5208/4, 5208/5, 5209/5, 5210/4, 5210/5, 5211, 5209/7, 3x neoznačená

2. Limity využitia pozemku:

- časť pozemku je z hľadiska zakladania stavieb limitovaná ochranným pásmom nosného systému MHD - metra
- časť pozemku je limitovaná účinkami hluku z dopravy po Jantárovej ceste a po Bosákovej ulici
- asanácia existujúcich stavieb: -

3. Regulačný rozvoj pozemku:

3.1. Regulačný funkčného využitia:

BV Zmiešané plochy občianskej vybavenosti celomestského charakteru a bývania

podľa „Určenia dominantného, prípustného a neprípustného funkčného využitia jednotlivých pozemkov“

- so záväzným umiestnením cyklistickej trasy

3.2. Regulačný intenzity využitia

- | | | |
|---|----------|------|
| • maximálny koeficient plochy zastavanej nadzemnými časťami budov | 50% | 0,15 |
| z toho zastavaná plocha bytovými budovami | 50% | |
| zastavaná plocha plochy nebytovými budovami | | |
| • zastavaná plocha podzemných podlaží sa neobmedzuje | | |
| • minimálny koeficient plôch zelene | 0,35 | |
| • maximálny index všetkých podlažných plôch v bytových budovách | 1,50 | |
| z toho záväzne z toho záväzne plochy pre bývanie | min. 85% | |
| • maximálny index podlažných plôch v nebytových budovách | | 0,15 |
| • maximálny koeficient stavebného objemu všetkých bytových a nebytových budov | | 5,19 |
| • stanovenie podlažnosti | | |
| • pre bytové budovy: | | |
| - výška pevná – záväzná: 24NP/max75m (vid' v. č. 12) | | |
| • pre nebytové budovy: | | |
| - výška prípustné maximum: 2NP/9m (vid' v. č. 12) | | |

3.3. Regulačný spôsobu zástavby budovami:

- bytovú budovu umiestniť záväzne ako solitér
- nebytovú budovu umiestniť záväzne ako solitér

3.4. Regulačný spôsobu ozelenenia:

záväzný spôsob ozelenenia

- . výsadba pozemku slúži ako podpora interakčného prvku medzi biokoridormi a musí sa podriadiť druhovou skladbou tomuto účelu
- . v parkovo upravených plochách vysadiť minimálne 8 ks vzrastlých stromov
- . ostatné parkovo upravené plochy druhovou skladbou podriadiť podpore interakčného prvku a jeho funkcii
- . alej 16 ks vzrastlých stromov podriadiť druhej skladbe interakčného prvku

..záväzne vylúčiť invázne druhy drevín a bylín

4.1.2 Regulatívy funkčného využívania:

4.1.3. Určenie dominantného, prípustného a neprípustného funkčného využitia jednotlivých pozemkov

v zastavanom území:

V Plochy občianskej vybavenosti celomestského charakteru

základná charakteristika:

- predstavujú plochy občianskej vybavenosti celomestského charakteru pre umiestnenie zariadení vyššej verejnej a komerčnej vybavenosti, zabezpečujúcich periodické a občasné potreby obyvateľov a návštevníkov, súvisiace s obchodom, službami, verejným stavovaním a ubytovaním, vzdelávaním, zdravotníctvom a sociálnymi službami, verejnou administratívou, kultúrou a zábavou, so zotavením a športovými aktivitami, s duchovným rozvojom a aktivitami cirkví

dominantné funkčné využitie:

- zariadenia občianskej vybavenosti v ktorých sa dosahuje vysoká koncentrácia a frekvencia denne prítomných zamestnancov a návštevníkov, s vysokou mierou mestotvornosti a centrotvornosti umiestnené v samostatne stojacich budovách, alebo umiestnené v bezprostrednom dotyku s bytovými budovami, vytvárajúc blokóvú zástavbu (pričom podiel zastavanej plochy nebytových budov z celkovej plochy pozemku sa reguluje jednotlivo pre pozemky) :
 - vybavenosť obchodu (obchodné domy, obchodné centrá, supermarkety, špecializované obchody včítane predaja automobilov)
 - vybavenosť verejného stravovania a ubytovania (kaviarne, reštaurácie, bistrá, vinárne, hotely všetkých kategórií, penzióny)
 - vybavenosť kultúry a osvetu (kultúrno-spoločenské a zábavné multimedialne zariadenia, galérie, výstavné priestory, knižnice, herne)
 - verejná administratívna vybavenosť (úrady miestnej štátnej správy a miestnej samosprávy, pošty, policajné stanice, zariadenia pre činnosti v oblasti nehnuteľností prenájomu tovaru osobnej spotreby, počítačové a súvisiace činnosti, iné obchodné služby a finančné služby)
 - vybavenosť školstva a vzdelávania (umelecké školy, jazykové školy)
 - vybavenosť zdravotníctva (lekárne, združené lekárske pracoviská – zdravotné strediská, ambulancie primárnej, sekundárnej a špecializovanej zdravotníckej starostlivosti, agentúry domácej ošetrovateľskej služby)
 - vybavenosť sociálnych služieb (zariadenia opatrovateľskej služby – prechodná starostlivosť pre deti od 3 rokov, pre občanov, ktorým nemožno poskytnúť opatrovateľskú službu v byte, domy pre seniorov)
 - vybavenosť telesného zotavenia a športovej aktivity (kryté zariadenia s celoročnou prevádzkou – fitness centrá, zariadenia pre sálové športy – squash, sálový futbal, kolky a pod., relaxačné a rekondičné zariadenia)
 - vybavenosť pre duchovný rozvoj a aktivity cirkví (zariadenia organizácií pre duchovný rozvoj, kostoly, výchovné zariadenia cirkví)

prípustné doplnkové funkčné využitie:

- bývanie v nebytových budovách v max. rozsahu z celkovej nadzemnej podlažnej plochy (CNP): 2% ak CNP je $\geq 20\ 000\text{m}^2$
10% ak CNP je $\leq 20\ 000\text{m}^2$
- plochy verejnej zelene – trávniky, stromoradia na trávnikoch alebo stromoradia na pevnej ploche
- zariadenia a plochy pre odstavovanie vozidiel na teréne a pod terénom (parkoviská, odstavné a parkovacie pruhy pri príjazdových a prístupových komunikáciách, vstavané podzemné garážové objekty, parkovacie garáže)
- príjazdové a prístupové komunikácie, pešie komunikácie a cyklistické chodníky)
- ČSPH ako súčasť parkingov a garáží
- vybavenosť ako súčasť parkovacích garáží
- objekty technickej vybavenosti, slúžiace obsluhu územia pozemku - trafostanice, regulačné stanice plynu, stanoviská odpadu

neprípustné funkčné využitie:

- bývanie v bytových budovách
- zariadenia občianskej vybavenosti areálového typu
- skladovanie a distribúcia
- stavebná výroba
- priemyselná výroba

- výrobné služby
- poľnohospodárska výroba

BV Zmiešané plochy

občianskej vybavenosti celomestského charakteru a bývania

základná charakteristika:

- predstavujú plochy občianskej vybavenosti celomestského charakteru pre umiestnenie zariadení vyššej verejnej a komerčnej vybavenosti, zabezpečujúcich periodické a občasnú potreby obyvateľov a návštevníkov, súvisiace s obchodom, službami, verejným stavovaním a ubytovaním, vzdelávaním, zdravotníctvom a sociálnymi službami, verejnou administratívou, kultúrou a zábavou, so zotavením a športovými aktivitami, s duchovným rozvojom a aktivitami cirkví
- zároveň obsahujú aj plochy na bývanie vo viacpodlažných bytových budovách (v bytových budovách 6-24 -podlažných)

dominantné funkčné využitie:

- zariadenia občianskej vybavenosti v ktorých sa dosahuje vysoká koncentrácia a frekvencia denne prítomných zamestnancov a návštevníkov, s vysokou mierou mestotvornosti a centrotvornosti umiestnené v samostatne stojacích budovách, alebo umiestnené v bezprostrednom dotyku s bytovými budovami, vytvárajúc blokujú zástavbu (pričom podiel zastavanej plochy nebytových budov z celkovej plochy pozemku sa reguluje jednotlivo pre pozemky) :
 - vybavenosť obchodu (obchodné domy, obchodné centrá, supermarkety, špecializované obchody včítane predaja automobilov)
 - vybavenosť verejného stravovania a ubytovania (kaviarne, reštaurácie, bistrá, vinárne, hotely všetkých kategórií, penzióny)
 - vybavenosť kultúry a osvetu (kultúrno-spoločenské a zábavné multimediálne zariadenia, galérie, výstavné priestory, knižnice, herne)
 - verejná administratívna vybavenosť (úrady miestnej štátnej správy a miestnej samosprávy, pošty, policajné stanice, zariadenia pre činnosti v oblasti nehmuteľností prenájmu tovaru osobnej spotreby, počítačové a súvisiace činnosti, iné obchodné služby a finančné služby)
 - vybavenosť školstva a vzdelávania (umelecké školy, jazykové školy)
 - vybavenosť zdravotníctva (lekárne, združené lekárske pracoviská – zdravotné strediská, ambulancie primárnej, sekundárnej a špecializovanej zdravotníckej starostlivosti, agentúry domácej ošetrovateľskej služby)
 - vybavenosť sociálnych služieb (zariadenia opatrovateľskej služby – prechodná starostlivosť pre deti od 3 rokov, pre občanov, ktorým nemožno poskytnúť opatrovateľskú službu v byte, domy pre seniorov)
 - vybavenosť telesného zotavenia a športovej aktivity (kryté zariadenia s celoročnou prevádzkou – fitness centrá, zariadenia pre sálové športy – squash, sálový futbal, kolky a pod., relaxačné a rekondičné zariadenia)
 - vybavenosť pre duchovný rozvoj a aktivity cirkví (zariadenia organizácií pre duchovný rozvoj, kostoly, výchovné zariadenia cirkví)
- bývanie vo viacpodlažných bytových budovách v bytových budovách 6-24 podlažných so vstavanou občianskou vybavenosťou v spodných nadzemných podlažiach
- zariadenia občianskej vybavenosti umiestnené ako vstavaná občianska vybavenosť na ploche spodných nadzemných podlažiach bytových budov
 - obsahujúce rovnaké druhy občianskej vybavenosti ako občianska vybavenosť v samostatne stojacích nebytových budovách

prípustné doplnkové funkčné využitie:

- bývanie v nebytových budovách v max. rozsahu z celkovej nadzemnej podlažnej plochy (CNP): 2% ak CNP je $\geq 20\ 000\text{m}^2$
10% ak CNP je $\leq 20\ 000\text{m}^2$
- plochy verejnej zelene – trávniky, stromoradia na trávnikoch alebo stromoradia na pevnej ploche
- zariadenia a plochy pre odstavovanie vozidiel na teréne a pod terénom (parkoviská, odstavné a parkovacie pruhy pri príjazdových a prístupových komunikáciách, vstavané podzemné garážové objekty, parkovacie garáže)
- príjazdové a prístupové komunikácie, pešie komunikácie a cyklistické chodníky)
- ČSPH ako súčasť parkingov a garáží
- vybavenosť ako súčasť parkovacích garáží
- objekty technickej vybavenosti, slúžiace obsluhu územia pozemku - trafostanice, regulačné stanice plynu, stanoviská odpadu

nepripustné funkčné využitie:

- zariadenia občianskej vybavenosti areálového typu

- skladovanie a distribúcia
- stavebná výroba
- priemyselná výroba
- výrobné služby
- poľnohospodárska výroba

Rozhraním pozemkov X1 a X2, X3 vedie trasa kolektora-VIII (KO13-verejnoprospešná stavba v oblasti kolektorizácie) v smere sever - juh. Juhovýchodný okraj vymedzeného územia sa nachádza v ochrannom pásme trasy nosného systému MHD – 2. etapa.

b) Lokalita Jiráskova ul. - Pajštúnska ulica

Územný plán hlavného mesta SR Bratislavy, zmeny a doplnky 02, ktoré boli schválené uznesením MsZ č. 400/2011 zo dňa 15.12.2011, vyhlásené všeobecne záväzným nariadením hlavného mesta SR Bratislavy č. 17/2011 z 15.12.2011 a nadobudli účinnosť 1.2.2012 :

stanovuje pre územie, ktorého súčasťou sú pozemky parc. č. 3110/2, 3110/103, kat. územie Petržalka funkčné využitie územia: **občianska vybavenosť celomestského a nadmestského významu, číslo funkcie 201, kód F** (tabuľka 201 v prílohe listu). Južnou časťou pozemku prechádzajú vedenia technickej infraštruktúry (plyn - STL, VTL), východným okrajom pozemku prechádza trasa jestvujúceho verejného vodovodu.

Podmienky funkčného využitia plôch:

Územia areálov a komplexov občianskej vybavenosti celomestského a nadmestského významu s konkrétnymi nárokmi a charakteristikami podľa funkčného zamerania. Súčasťou územia sú plochy zelene, vodné plochy ako súčasť parteru, dopravné a technické vybavenie, garáže a zariadenia pre požiaru a civilnú obranu.

Podiel funkcie bývania nesmie prekročiť 30% z celkových podlažných plôch nadzemnej časti zástavby funkčnej plochy.

Spôsoby využitia funkčných plôch:

- prevládajúce
 - prípustné
 - prípustné v obmedzenom rozsahu
 - neprípustné
- podľa prílohy: tabuľka 201

Parcely sú súčasťou územia, ktoré je definované ako **rozvojové územie**. V rámci rozvojového územia je navrhovaná nová výstavba na doteraz nezastavaných plochách, zásadná zmena funkčného využitia, alebo zmena spôsobu zástavby veľkého rozsahu. V danom území územný plán stanovuje nasledovné regulatívy intenzity využitia územia, viažuce sa k určenému funkčnému využitiu:

Tab.2. Regulatívy intenzity využitia rozvojových území pre vnútorné mesto – mestské časti Ružinov, Nové Mesto, Karlová Ves, Dúbravka , Lamač, Petržalka

Kód Regul.	IPP max.	Kód funkcie	Názov urbanistickej funkcie	Priestorové usporiadanie	IZP max.	KZ min.
F	1,4	201	OV celom. a nadmest. významu	obch.-spol. komplexy	0,46	0,10
				zástavba mests. typu	0,35	0,20
				rozvoľnená zást.-areály	0,23	0,30

Poznámka:

index podlažných plôch (IPP) udáva pomer celkovej výmery podlažnej plochy nadzemnej časti zástavby k celkovej výmere vymedzeného územia. Je formulovaný ako maximálne prípustná miera využitia územia.

index zastavaných plôch (IZP) udáva pomer plôch zastavaných objektmi vo vymedzenom území k celkovej výmere vymedzeného územia.

koefficient zelene (KZ) udáva pomer medzi plochou zelene na rastlom teréne a celkovou výmerou vymedzeného územia.

c) Lokalita Jiráskova ulica – Markova ulica

Územný plán hlavného mesta SR Bratislavy, zmeny a doplnky 02, ktoré boli schválené uznesením MsZ č. 400/2011 zo dňa 15.12.2011, vyhlásené všeobecne záväzným nariadením hlavného mesta SR Bratislavy č. 17/2011 z 15.12.2011 a nadobudli účinnosť 1.2.2012 :

stanovuje pre územie, ktorého súčasťou je pozemok parc. č. 3264/24, kat. územie Petržalka funkčné využitie územia: **zmiešané územie bývania a občianskej vybavenosti**, číslo funkcie 501, kód H (tabuľka 501 v prílohe listu).

Podmienky funkčného využitia plôch:

Územia slúžiace predovšetkým pre umiestnenie polyfunkčných objektov bývania a občianskej vybavenosti v zónach celomestského a nadmestského významu a na rozvojových osiach, s dôrazom na vytváranie mestského prostredia a zariadenia občianskej vybavenosti zabezpečujúce vysokú komplexitu prostredia centier a mestských tried.

Podľa polohy v organizme mesta je to prevažne viacpodlažná zástavba, v územiach vonkajšieho mesta málopodlažná zástavba. podiel bývania je v rozmedzí do 70% celkových podlažných plôch nadzemnej časti zástavby funkčnej plochy. Zariadenia občianskej vybavenosti sú situované predovšetkým ako vstavané zariadenia v polyfunkčných objektoch.

Súčasťou územia sú plochy zelene, vodné plochy ako súčasť parteru, dopravné a technické vybavenie, garáže a zariadenia pre požiarnu a civilnú obranu.

Spôsoby využitia funkčných plôch:

- prevládajúce
- prípustné
- prípustné v obmedzenom rozsahu
- neprípustné

podľa prílohy: tabuľka 501.

Parcela sa nachádza v území, pre ktoré sa požaduje spracovať územný plán zóny.

Parcela je súčasťou územia, ktoré je definované ako **rozvojové územie**. V rámci rozvojového územia je navrhovaná nová výstavba na doteraz nezastavaných plochách, zásadná zmena funkčného využitia, alebo zmena spôsobu zástavby veľkého rozsahu. V danom území územný plán stanovuje nasledovné regulatívy intenzity využitia územia, viažuce sa k určenému funkčnému využitiu:

Tab.2. Regulatívy intenzity využitia rozvojových území pre vnútorné mesto – mestské časti Ružinov, Nové Mesto, Karlová Ves, Dúbravka, Lamač, Petržalka

Kód regulácie	IPP max.	Čís. funkcie	Názov urbanistickej funkcie	Priestorové usporiadanie	IZP max.	KZ min.
H	2,1	501	Zmiešané územia bývania a občianskej vybavenosti	zástavba mestského typu	0,35	0,25
					0,30	0,30

Poznámka:

index podlažných plôch (IPP) udáva pomer celkovej výmery podlažnej plochy nadzemnej časti zástavby k celkovej výmere vymedzeného územia. Je formulovaný ako maximálne prípustná miera využitia územia.

index zastavaných plôch (IZP) udáva pomer plôch zastavaných objektami vo vymedzenom území k celkovej výmere vymedzeného územia.

koeficient zelene (KZ) udáva pomer medzi plochou zelene na rastlom teréne a celkovou výmerou vymedzeného územia.

d) Lokalita Kočánkova ulica – ulica Pri seči (štyri územia v zmysle priloženej mapky)

d/1- novovytvorený pozemok parc. č. 5359/9 vzniknutý geometrickým plánom zlúčením častí pozemkov parc. č. 5359/3,4,5,6,7,9,10

Územný plán hlavného mesta SR Bratislavy, zmeny a doplnky 02, ktoré boli schválené uznesením MsZ č. 400/2011 zo dňa 15.12.2011, vyhlásené všeobecne záväzným nariadením hlavného mesta SR Bratislavy č. 17/2011 z 15.12.2011 a nadobudli účinnosť 1.2.2012 :

stanovuje pre územie, ktorého súčasťou je novovytvorený pozemok parc. č. 5359/9 kat. územie Petržalka, funkčné využitie územia: **kód S - rozvojová a stabilizovaná plocha** je na území, pre ktoré je schválená územnoplánovacia dokumentácia podrobnejšieho stupňa (ÚPN – Z), ktorá obsahuje jej reguláciu. V rámci ZaD 02 ÚPN hl. m. SR Bratislavy, na podklade ÚPN Z celomestské centrum – časť Petržalka, územie medzi Starým mostom a Prístavným mostom, boli odstránené technické chyby z celomestskej územnoplánovacej dokumentácie v predmetnom území a upravené rozhrania funkčných plôch vo

výkrese Priestorové usporiadanie a funkčné využitie územia – komplexné riešenie, v Regulačnom výkrese a vo výkrese Dopravného riešenia.

Pre územie bol schválený **Územný plán zóny celomestské centrum – časť Petržalka, územie medzi Starým mostom a Prístavným mostom, v znení zmien a doplnkov**, ktorý pre predmetné záujmové územie stanovuje záväzné regulatívy priestorového usporiadania a funkčného využívania pozemkov a stavieb ako i požiadavky pre projektovú prípravu investičnej výstavby.

Pri spracovaní projektovej dokumentácie na konkrétne investičné zámery je potrebné rešpektovať uvedený Územný plán zóny celomestské centrum – časť Petržalka, územie medzi Starým mostom a Prístavným mostom, ktorého úplné znenie je zverejnené na internetovej adrese: www.bratislava.sk/ občan - územné plánovanie a výstavba.

V zmysle **ÚPN Z celomestské centrum – časť Petržalka, územie medzi Starým mostom a Prístavným mostom, v znení zmien a doplnkov**, je novovytvorený pozemok parc. č. 5359/9 súčasťou územia regulačného listu - pozemku N6.

Regulačný list pozemok N6

1. Identifikačné údaje

- charakteristika existujúceho využitia pozemku:
 - areál zariadení verejného dopravného vybavenia (DPMB)
 - areál záhradkárskej osady
- výmera pozemku: 7 483 m²
- zoznam parciel:
 - celé parcely: 5559/9
 - časti parciel: 5221/26, 5375/1, 5359/2, 5359/3, 5359/4, 5359/5, 5359/6, 5359/7, 5359/8, 5359/10

2. Limity využitia pozemku:

- vybudovanie podmieňujúcej investície:
 - nová vozovňa DPMB
- asanácia existujúcich stavieb:
 - areál zariadení verejného dopravného vybavenia (DPMB) + časť 1 objektu
 - areál záhradkárskej osady
 - cestná komunikácia

3. Regulatívy rozvoja pozemku:

3.1. Regulatívy funkčného využitia:

V Plochy občianskej vybavenosti celomestského charakteru

podľa „Určenia dominantného, prípustného a neprípustného funkčného využitia jednotlivých pozemkov“

3.2. Regulatívy intenzity využitia

- | | | |
|--|------|------|
| • maximálny koeficient plochy zastavanej nadzemnými budovami | 0,45 | |
| • minimálny koeficient plôch verejnej zelene | | |
| z toho trávniky so stromoradiám | | 0,04 |
| stromoradie v spevnenej ploche | | |
| • maximálny index podlažných plôch | 2,20 | |
| • maximálny koeficient stavebného objemu | 7,65 | |
| • stanovenie podlažnosti | | |
| • pre nebytové budovy: | | |
| - výška pevná – záväzná: 6NP/max22m (vid' v. č. 12) | | |
| - výška prípustné maximum: 4NP/15m (vid' v. č. 12) | | |

3.3. Regulatívy spôsobu zástavby budovami:

- umiestniť ako blokovú zástavbu

3.4. Regulatívy spôsobu ozelenenia:

záväzný spôsob ozelenenia

- pri hlavných komunikačných ťahoch, vysadiť na severnej strane minimálne 6 ks a južnej strane 7 ks vzrastlých stromov do alejí v 10 m rozpone, do zatravněných polí s minimálne 50 cm vysokým kríkovým poschodím, aleje druhovou skladbou drevín obojstranne zjednotiť pozdĺž celej komunikácie
- záväzne vylúčiť invázne druhy drevín a bylín

odporúčané druhové zloženie

listnaté stromy alejí: *Acer platanoides*, *A. campestre*, *Fraxinus ornus*, *F. excelsior*, *F. americana*, *Tilia cordata*, *T. tomentosa*, *Sophora japonica*, *Celtis occidentalis*, *Catalpa bignonioides*, *Ginkgo biloba*, *Gleditsia triacanthos*, *Keuleuteria paniculata*, *Platanus hispanica*, *Prunus cerasifera*, *P. domestica*, *P. serratula*, *Pyrus communis*, *Quercus coccinea*, *Sorbus aria*, *S. torminalis*

listnaté kríky: *Crataegus*, *Berberis*, *Viburnum*, *Ligustrum*, *Cotoneaster*, *Eleagnus*, *Euonymus*, *Forsythia*, *Hibiscus*, *Hippophae*, *Kerria*, *Laburnum*, *Lonicera*, *Philadelphus*, *Potentilla*, *Prunus*, *Pyracantha*, *Ribes*, *Rosa*, *Spirea*, *Swida*, *Syringa*, *Ulmus*

4.1.2 Regulatívy funkčného využívania:**4.1.4. Určenie dominantného, prípustného a neprípustného funkčného využitia jednotlivých pozemkov**

v zastavanom území:

V Plochy občianskej vybavenosti celomestského charakteru**základná charakteristika:**

- predstavujú plochy občianskej vybavenosti celomestského charakteru pre umiestnenie zariadení vyššej verejnej a komerčnej vybavenosti, zabezpečujúcich periodické a občasnú potrebu obyvateľov a návštevníkov, súvisiace s obchodom, službami, verejným stavovaním a ubytovaním, vzdelávaním, zdravotníctvom a sociálnymi službami, verejnou administratívou, kultúrou a zábavou, so zotavením a športovými aktivitami, s duchovným rozvojom a aktivitami cirkví

dominantné funkčné využitie:

- zariadenia občianskej vybavenosti v ktorých sa dosahuje vysoká koncentrácia a frekvencia denne prítomných zamestnancov a návštevníkov, s vysokou mierou mestotvornosti a centrotvornosti umiestnené v samostatne stojacich budovách, alebo umiestnené v bezprostrednom dotyku s bytovými budovami, vytvárajúc blokovú zástavbu (pričom podiel zastavanej plochy nebytových budov z celkovej plochy pozemku sa reguluje jednotlivo pre pozemky):
 - vybavenosť obchodu (obchodné domy, obchodné centrá, supermarkety, špecializované obchody včítane predaja automobilov)
 - vybavenosť verejného stravovania a ubytovania (kaviarne, reštaurácie, bistrá, vinárne, hotely všetkých kategórií, penzióny)
 - vybavenosť kultúry a osvetu (kultúrno-spoločenské a zábavné multimediálne zariadenia, galérie, výstavné priestory, knižnice, herne)
 - verejná administratívna vybavenosť (úrady miestnej štátnej správy a miestnej samosprávy, pošty, policajné stanice, zariadenia pre činnosti v oblasti nehnuteľností prenájmu tovaru osobnej spotreby, počítačové a súvisiace činnosti, iné obchodné služby a finančné služby)
 - vybavenosť školstva a vzdelávania (umelecké školy, jazykové školy)
 - vybavenosť zdravotníctva (lekárne, združené lekárske pracoviská – zdravotné strediská, ambulancie primárnej, sekundárnej a špecializovanej zdravotníckej starostlivosti, agentúry domácej ošetrovateľskej služby)
 - vybavenosť sociálnych služieb (zariadenia opatrovateľskej služby – prechodná starostlivosť pre deti od 3 rokov, pre občanov, ktorým nemožno poskytnúť opatrovateľskú službu v byte, domy pre seniorov)
 - vybavenosť telesného zotavenia a športovej aktivity (kryté zariadenia s celoročnou prevádzkou – fitness centrá, zariadenia pre sálové športy – squash, sálový futbal, kolky a pod., relaxačné a rekondičné zariadenia)
 - vybavenosť pre duchovný rozvoj a aktivity cirkví (zariadenia organizácií pre duchovný rozvoj, kostoly, výchovné zariadenia cirkví)

prípustné doplnkové funkčné využitie:

- bývanie v nebytových budovách v max. rozsahu z celkovej nadzemnej podlažnej plochy (CNP): 2% ak CNP je $\geq 20\ 000\text{m}^2$
10% ak CNP je $\leq 20\ 000\text{m}^2$
- plochy verejnej zelene – trávniky, stromoradia na trávnikoch alebo stromoradia na pevnej ploche
- zariadenia a plochy pre odstavovanie vozidiel na teréne a pod terénom (parkoviská, odstavné a parkovacie pruhy pri príjazdových a prístupových komunikáciách, vstavané podzemné garážové objekty, parkovacie garáže)
- príjazdové a prístupové komunikácie, pešie komunikácie a cyklistické chodníky)
- ČSPH ako súčasť parkingov a garáží

- vybavenosť ako súčasť parkovacích garáží
- objekty technickej vybavenosti, slúžiace obsluhu územia pozemku - trafostanice, regulačné stanice plynu, stanoviská odpadu

neprípustné funkčné využitie:

- bývanie v bytových budovách
- zariadenia občianskej vybavenosti areálového typu
- skladovanie a distribúcia
- stavebná výroba
- priemyselná výroba
- výrobné služby
- poľnohospodárska výroba

d) Lokalita Kočánkova ulica – ulica Pri seči

d/2 - novovytvorený pozemok parc. č. 5359/37 vzniknutý geometrickým plánom zlúčením pozemkov parc. č. 5359/37, 38, 41, 42 a častí pozemkov parc. č. 5359/45, 46,39, 43

Územný plán hlavného mesta SR Bratislavy, zmeny a doplnky 02, ktoré boli schválené uznesením MsZ č. 400/2011 zo dňa 15.12.2011, vyhlásené všeobecne záväzným nariadením hlavného mesta SR Bratislavy č. 17/2011 z 15.12.2011 a nadobudli účinnosť 1.2.2012 :

stanovuje pre územie, ktorého súčasťou je novovytvorený pozemok parc. č. 5359/37 kat. územie Petržalka, funkčné využitie územia: kód S - rozvojová a stabilizovaná plocha je na území, pre ktoré je schválená územnoplánovacia dokumentácia podrobnejšieho stupňa (ÚPN – Z), ktorá obsahuje jej reguláciu. V rámci ZaD 02 ÚPN hl. m. SR Bratislavy, na podklade ÚPN Z celomestské centrum – časť Petržalka, územie medzi Starým mostom a Prístavným mostom, boli odstránené technické chyby z celomestskej územnoplánovacej dokumentácie v predmetnom území a upravené rozhrania funkčných plôch vo výkrese Priestorové usporiadanie a funkčné využitie územia – komplexné riešenie, v Regulačnom výkrese a vo výkrese Dopravného riešenia.

Pre územie bol schválený **Územný plán zóny celomestské centrum – časť Petržalka, územie medzi Starým mostom a Prístavným mostom, v znení zmien a doplnkov**, ktorý pre predmetné záujmové územie stanovuje záväzné regulatívy priestorového usporiadania a funkčného využívania pozemkov a stavieb ako i požiadavky pre projektovú prípravu investičnej výstavby.

Pri spracovaní projektovej dokumentácie na konkrétne investičné zámery je potrebné rešpektovať uvedený Územný plán zóny celomestské centrum – časť Petržalka, územie medzi Starým mostom a Prístavným mostom, ktorého úplné znenie je zverejnené na internetovej adrese: www.bratislava.sk/ občan - územné plánovanie a výstavba.

V zmysle ÚPN Z celomestské centrum – časť Petržalka, územie medzi Starým mostom a Prístavným mostom, v znení zmien a doplnkov, je novovytvorený pozemok parc. č. 5359/37 súčasťou územia **regulačného listu - pozemku N7**.

Regulačný list

pozemok N7

1. Identifikačné údaje

- charakteristika existujúceho využitia pozemku:
 - areál záhradárskej osady
- výmera pozemku: 7 035 m²
- zoznam parciel:
 - celé parcely: 5359/54, 5359/57, 5359/58, 5359/61, 5359/62, 5359/65, 5359/66, 5359/70, 5359/71, 5359/72
 - časti parciel: 5359/8, 5359/10, 5375/1, 5221/26, 5359/49, 5359/50, 5359/51, 5359/53, 5359/47, 5359/55, 5359/59, 5359/63, 5359/67, 5359/73, 5359/46,

2. Limity využitia pozemku:

- asanácia existujúcich stavieb:
 - areál záhradárskej osady
 - cestná komunikácia

3. Regulatívy rozvoja pozemku:

- 3.1. Regulatívy funkčného využitia:**

V Plochy občianskej vybavenosti celomestského charakteru

podľa „Určenia dominantného, prípustného a neprípustného funkčného využitia jednotlivých pozemkov“

3.2. Regulatívy intenzity využitia

- | | |
|---|------|
| • maximálny koeficient plochy zastavanej nadzemnými a podzemnými časťami budov | 0,37 |
| • minimálny koeficient plôch verejnej zelene – trávnik
verejná zeleň – stromoradia v spevnených plochách | 0,03 |
| • maximálny index podlažných plôch | 1,82 |
| • maximálny koeficient stavebného objemu | 6,34 |
| • stanovenie podlažnosti | |
| • pre nebytové budovy: | |
| - výška pevná – záväzná: 6NP/max22m (vid' v. č. 12) | |
| - výška prípustné maximum: 4NP/15m (vid' v. č. 12) | |

3.3. Regulatívy spôsobu zástavby budovami:

- umiestniť ako blokovú zástavbu

3.4. Regulatívy spôsobu ozelenenia:

záväzný spôsob ozelenenia

- pri hlavných komunikáčnych ťahoch, vysadiť na severnej strane minimálne 6 ks a južnej strane 6 ks vzrastlých stromov do alejí v 10 m rozpone, do zatravněných polí s minimálne 50 cm vysokým kríkovým poschodím, aleje druhovou skladbou drevín obojstranne zjednotiť pozdĺž celej komunikácie
- záväzne vylúčiť invázne druhy drevín a bylín

odporúčané druhové zloženie

listnaté stromy alejí: *Acer platanoides*, *A. campestre*, *Fraxinus ornus*, *F. excelsior*, *F. americana*, *Tilia cordata*, *T. tomentosa*, *Sophora japonica*, *Celtis occidentalis*, *Catalpa bignonioides*, *Ginkgo biloba*, *Gleditsia triacanthos*, *Keuleuteria paniculata*, *Platanus hispanica*, *Prunus cerasifera*, *P. domestica*, *P. serratula*, *Pyrus communis*, *Quercus coccinea*, *Sorbus aria*, *S. torminalis*

listnaté kríky: *Crataegus*, *Berberis*, *Viburnum*, *Ligustrum*, *Cotoneaster*, *Eleagnus*, *Euonymus*, *Forsythia*, *Hibiscus*, *Hippophae*, *Kerria*, *Laburnum*, *Lonicera*, *Philadelphus*, *Potentilla*, *Prunus*, *Pyracantha*, *Ribes*, *Rosa*, *Spirea*, *Swida*, *Syringa*, *Ulmus*

4.1.2 Regulatívy funkčného využívania:

4.1.5. Určenie dominantného, prípustného a neprípustného funkčného využitia jednotlivých pozemkov

v zastavanom území:

V Plochy občianskej vybavenosti celomestského charakteru

základná charakteristika:

- predstavujú plochy občianskej vybavenosti celomestského charakteru pre umiestnenie zariadení vyššej verejnej a komerčnej vybavenosti, zabezpečujúcich periodické a občasné potreby obyvateľov a návštevníkov, súvisiace s obchodom, službami, verejným stavovaním a ubytovaním, vzdelávaním, zdravotníctvom a sociálnymi službami, verejnou administratívou, kultúrou a zábavou, so zotavením a športovými aktivitami, s duchovným rozvojom a aktivitami cirkví

dominantné funkčné využitie:

- zariadenia občianskej vybavenosti v ktorých sa dosahuje vysoká koncentrácia a frekvencia denne prítomných zamestnancov a návštevníkov, s vysokou mierou mestotvornosti a centrotvornosti umiestnené v samostatne stojacich budovách, alebo umiestnené v bezprostrednom dotyku s bytovými budovami, vytvárajúc blokovú zástavbu (pričom podiel zastavanej plochy nebytových budov z celkovej plochy pozemku sa reguluje jednotlivo pre pozemky):
 - vybavenosť obchodu (obchodné domy, obchodné centrá, supermarkety, špecializované obchody včítane predaja automobilov)
 - vybavenosť verejného stravovania a ubytovania (kaviarne, reštaurácie, bistrá, vinárne, hotely všetkých kategórií, penzióny)

- vybavenosť kultúry a osvetu (kultúrno-spoločenské a zábavné multimediálne zariadenia, galérie, výstavné priestory, knižnice, herne)
- verejná administratívna vybavenosť (úrady miestnej štátnej správy a miestnej samosprávy, pošty, policajné stanice, zariadenia pre činnosti v oblasti nehnuteľností prenájmu tovaru osobnej spotreby, počítačové a súvisiace činnosti, iné obchodné služby a finančné služby)
- vybavenosť školstva a vzdelávania (umelecké školy, jazykové školy)
- vybavenosť zdravotníctva (lekárne, združené lekárske pracoviská – zdravotné strediská, ambulancie primárnej, sekundárnej a špecializovanej zdravotníckej starostlivosti, agentúry domácej ošetrovateľskej služby)
- vybavenosť sociálnych služieb (zariadenia opatrovateľskej služby – prechodná starostlivosť pre deti od 3 rokov, pre občanov, ktorým nemožno poskytnúť opatrovateľskú službu v byte, domy pre seniorov)
- vybavenosť telesného zotavenia a športovej aktivity (kryté zariadenia s celoročnou prevádzkou – fitness centrá, zariadenia pre sálové športy – squash, sálový futbal, kolky a pod., relaxačné a rekondičné zariadenia)
- vybavenosť pre duchovný rozvoj a aktivity cirkví (zariadenia organizácií pre duchovný rozvoj, kostoly, výchovné zariadenia cirkví)

pripustné doplnkové funkčné využitie:

- bývanie v nebytových budovách v max. rozsahu z celkovej nadzemnej podlažnej plochy (CNP): 2% ak CNP je $\geq 20\,000\text{m}^2$
10% ak CNP je $\leq 20\,000\text{m}^2$
- plochy verejnej zelene – trávniky, stromoradia na trávnikoch alebo stromoradia na pevnej ploche
- zariadenia a plochy pre odstavovanie vozidiel na teréne a pod terénom (parkoviská, odstavné a parkovacie pruhy pri príjazdových a prístupových komunikáciách, vstavané podzemné garážové objekty, parkovacie garáže)
- príjazdové a prístupové komunikácie, pešie komunikácie a cyklistické chodníky)
- ČSPH ako súčasť parkingov a garáží
- vybavenosť ako súčasť parkovacích garáží
- objekty technickej vybavenosti, slúžiace obsluhu územia pozemku - trafostanice, regulačné stanice plynu, stanoviská odpadu

neprípustné funkčné využitie:

- bývanie v bytových budovách
- zariadenia občianskej vybavenosti areálového typu
- skladovanie a distribúcia
- stavebná výroba
- priemyselná výroba
- výrobné služby
- poľnohospodárska výroba

d) Lokalita Kočánkova ulica – ulica Pri seči

d/3 - novovytvorený pozemok parc. č. 5359/52 vzniknutý geometrickým plánom zlúčením pozemkov parc. č. 5359/52, 56, 60, 64, 68 a častí pozemkov 5359/36, 40, 44, 48, 69.

Územný plán hlavného mesta SR Bratislavy, zmeny a doplnky 02, ktoré boli schválené uznesením MsZ č. 400/2011 zo dňa 15.12.2011, vyhlásené všeobecne záväzným nariadením hlavného mesta SR Bratislavy č. 17/2011 z 15.12.2011 a nadobudli účinnosť 1.2.2012 :

stanovuje pre územie, ktorého súčasťou je novovytvorený pozemok parc. č. 5359/52 kat. územie Petržalka, funkčné využitie územia: kód S - rozvojová a stabilizovaná plocha je na území, pre ktoré je schválená územnoplánovacia dokumentácia podrobnejšieho stupňa (ÚPN – Z), ktorá obsahuje jej reguláciu. V rámci ZaD 02 ÚPN hl. m. SR Bratislavy, na podklade ÚPN Z celomestské centrum – časť Petržalka, územie medzi Starým mostom a Prístavným mostom, boli odstránené technické chyby z celomestskej územnoplánovacej dokumentácie v predmetnom území a upravené rozhrania funkčných plôch vo výkrese Priestorové usporiadanie a funkčné využitie územia – komplexné riešenie, v Regulačnom výkrese a vo výkrese Dopravného riešenia.

Pre územie bol schválený **Územný plán zóny celomestské centrum – časť Petržalka, územie medzi Starým mostom a Prístavným mostom, v znení zmien a doplnkov, ktorý pre predmetné záujmové**

územie stanovuje záväzné regulatívy priestorového usporiadania a funkčného využívania pozemkov a stavieb ako i požiadavky pre projektovú prípravu investičnej výstavby.

Pri spracovaní projektovej dokumentácie na konkrétne investičné zámery je potrebné rešpektovať uvedený Územný plán zóny celomestské centrum – časť Petržalka, územie medzi Starým mostom a Prístavným mostom, ktorého úplné znenie je zverejnené na internetovej adrese: www.bratislava.sk/občan-územné-plánovanie-a-výstavba.

V zmysle ÚPN Z celomestské centrum – časť Petržalka, územie medzi Starým mostom a Prístavným mostom, v znení zmien a doplnkov, je predmetný novovytvorený pozemok parc. č. 5359/52 súčasťou územia regulačného listu – pozemku N1, severný okraj pozemku zasahuje aj do územia registračného listu - pozemku M2.

Regulačný list

pozemok N1

1. Identifikačné údaje

- charakteristika existujúceho využitia pozemku:
 - areál športu (futbalový štadión Polygraf)
 - areál skladového hospodárstva (Auto-pneu s.r.o.)
 - areál záhradkárskej osady
- výmera pozemku: 15 326 m²
- zoznam parciel:
 - celé parcely: 5359/1, 5359/41, 5359/42, 5359/45, 5360
 - časti parciel: 5376/1, 5375/1, 5375/3, 5374, 5364/70, 5364/71, 5362, 5375/1, 5221/26, 5361, 5359/2, 5359/3, 5359/4, 5359/5, 5359/6, 5359/7, 5359/8, 5359/49, 5359/53, 5359/37, 5359/38, 5359/39, 5359/43, 5359/46, 5359/47, 5359/50

2. Limity využitia pozemku:

- asanácia existujúcich stavieb:
 - areál športu (futbalový štadión Polygraf) + časť štadióna Polygraf
 - areál skladového hospodárstva (Auto-pneu s.r.o.) + časť 1 objektu
 - areál záhradkárskej osady
 - 1 rodinný dom
 - cestná komunikácia

3. Regulatívy rozvoja pozemku:

3.1. Regulatívy funkčného využitia:

BV Zmiešané plochy občianskej vybavenosti celomestského charakteru a bývania podľa „Určenia dominantného, prípustného a neprípustného funkčného využitia jednotlivých pozemkov“

3.2. Regulatívy intenzity využitia

- | | | |
|---|-----------------|------|
| • maximálny koeficient plochy zastavanej nadzemnými časťami budov z toho plocha zastavaná bytovými budovami | 88% | 0,71 |
| plocha zastavaná nebytovými budovami | 12% | |
| • zastavaná plocha podzemných podlaží nesmie presiahnuť zastavanú plochu nadzemných podlaží | | |
| • maximálny index všetkých podlažných plôch v bytových budovách z toho záväzne podlažné plochy pre bývanie | 2,70
min 80% | |
| • minimálny koeficient plôch verejnej zelene z toho trávniky so stromoradiám | | 0,05 |
| stromoradie v spevnenej ploche | | • |
| • maximálny index podlažných plôch v nebytových budovách | | 0,20 |
| • maximálny koeficient stavebného objemu všetkých bytových a nebytových budov | | 9,91 |
| • stanovenie podlažnosti | | |
| • pre bytové budovy: | | |
| - výška pevná – záväzná: 8NP/max27m, 7NP/max25m, 6NP/max22m, 5NP/max18m (viď v. č. 12) | | |
| • pre nebytové budovy: | | |

zemkov

jektovať

mostom

slava.sk/

mostom

parc. č.

je aj do

- výška prípustné maximum: 2NP/10m (viď v. č. 12)

3.3. Regulatívny spôsobu zástavby budovami:

- bytovú budovu umiestniť záväzne ako stavbu s plynulo premenlivou výškou v rozsahu od 8 až po 5 nadzemných podlaží
- bytovú budovu priestorovo neoddeliť od budovy nebytovej na pozemku N1 a umiestniť ich ako stavebný celok
- pre bytovú budovu určiť podmienky zabezpečujúce jej bezprostredný dotyk so stavbou na susediacom pozemku N3

3.4. Regulatívny spôsobu ozelenenia:

záväzný spôsob ozelenenia

- okolo nebytovej budovy vysadiť minimálne 11ks vzrastlých stromov do aleje v 10 rozpone, do zatravnovaných polí s minimálne 50 cm vysokým kríkovým poschodím
- záväzne vylúčiť invázne druhy drevín a bylín

odporúčané druhové zloženie

listnaté stromy alejí: *Acer platanoides*, *A. campestre*, *Fraxinus ornus*, *F. excelsior*, *F. americana*, *Tilia cordata*, *T. tomentosa*, *Sophora japonica*, *Celtis occidentalis*, *Catalpa bignonioides*, *Gingko biloba*, *Gleditsia triacanthos*, *Keuleuteria paniculata*, *Platanus hispanica*, *Prunus cerasifera*, *P. domestica*, *P. serrata*, *Pyrus communis*, *Quercus coccinea*, *Sorbus aria*, *S. torminalis*

listnaté kríky: *Crataegus*, *Berberis*, *Viburnum*, *Ligustrum*, *Cotoneaster*, *Eleagnus*, *Euonymus*, *Forsythia*, *Hibiscus*, *Hippophae*, *Kerria*, *Laburnum*, *Lonicera*, *Philadelphus*, *Potentilla*, *Prunus*, *Pyracantha*, *Ribes*, *Rosa*, *Spirea*, *Swida*, *Syringa*, *Ulmus*

5361,

53,

Regulačný list

pozemok M2

1. Identifikačné údaje

- charakteristika existujúceho využitia pozemku:
 - areál záhradkárskej osady
- výmera pozemku: 9 002 m²
- zoznam parciel:
 - celé parcely: 5359/16, 5359/19, 5359/22, 5359/26, 5359/30, 5359/34, 5359/33, 5359/29, 5359/25, 5359/21, 5359/18, 5359/15, 5359/13
 - časti parciel: 5359/12, 5363, 5362, 5361, 5359/37, 5359/38, 5359/39, 5359/14, 5359/17, 5356/1, 5354, 5359/20, 5359/23, 5359/27, 5359/31, 5359/35

2. Limity využitia pozemku:

- asanácia existujúcich stavieb:
 - areál záhradkárskej osady

3. Regulatívny rozvoj pozemku:

3.1. Regulatívny funkčného využitia:

V Plochy občianskej vybavenosti celomestského charakteru

podľa „Určenia dominantného, prípustného a neprípustného funkčného využitia jednotlivých pozemkov“

- so záväzným umiestnením cyklistickej trasy

3.2. Regulatívny intenzity využitia

- | | | |
|---|------|------|
| • maximálny koeficient plochy zastavanej nadzemnými časťami budov | | 0,09 |
| • minimálny koeficient plôch zelene | 0,14 | |
| • minimálny koeficient vodnej plochy | | 0,22 |
| • maximálny index podlažných plôch | 0,26 | |
| • maximálny koeficient stavebného objemu | 1,09 | |
| • stanovenie podlažnosti | | |
| • pre nebytové budovy: | | |
| - výška prípustné maximum: 3NP/15m (viď v. č. 12) | | |

3.3. Regulatívny spôsobu zástavby budovami:

- stavbu záväzne umiestniť ako solitér

nia

otlivých

0,71

0,05

•

0,20

9,91

n (viď v.

3.4. Regulatívny spôsob ozelenenia: záväzný spôsob ozelenenia

- . pri hlavnej komunikácii J, vysadiť minimálne 7 ks vzrastlých stromov do aleje v 10 m rozpone, do zatravnených polí s minimálne 50 cm vysokým kríkovým poschodím,
- . v južnej časti pozemku vysadiť stromoradie z 6 ks vzrastlých stromov v 15 m rozpone,
- . časť pozemku parkovo upraviť s vodnou plochou
- . záväzne vylúčiť invázne druhy drevín a bylín

odporúčané druhové zloženie

listnaté stromy alejí: Acer platanoides, A. campestre, Fraxinus ornus, F. excelsior, F. americana, Tilia cordata, T. tomentosa, Sophora japonica, Celtis occidentalis, Catalpa bignonioides, Ginkgo biloba, Gleditsia triacanthos, Keuleuteria paniculata, Platanus hispanica, Prunus cerasifera, P. domestica, P. serratula, Pyrus communis, Quercus coccinea, Sorbus aria, S. torminalis

listnaté kríky: Crataegus, Berberis, Viburnum, Ligustrum, Cotoneaster, Eleagnus, Euonymus, Forsythia, Hibiscus, Hippophae, Kerria, Laburnum, Lonicera, Philadelphus, Potentilla, Prunus, Pyracantha, Ribes, Rosa, Spirea, Swida, Syringa, Ulmus,

4.1.2 Regulatívny funkčného využívania:

4.1.6. Určenie dominantného, prípustného a neprípustného funkčného využitia jednotlivých pozemkov

v zastavanom území:

BV Zmiešané plochy občianskej vybavenosti celomestského charakteru a bývania

základná charakteristika:

- predstavujú plochy občianskej vybavenosti celomestského charakteru pre umiestnenie zariadení vyššej verejnej a komerčnej vybavenosti, zabezpečujúcich periodické a občasné potreby obyvateľov a návštevníkov, súvisiace s obchodom, službami, verejným stavovaním a ubytovaním, vzdelávaním, zdravotníctvom a sociálnymi službami, verejnou administratívou, kultúrou a zábavou, so zotavením a športovými aktivitami, s duchovným rozvojom a aktivitami cirkví
- zároveň obsahujú aj plochy na bývanie vo viacpodlažných bytových budovách (v bytových budovách 6-24 -podlažných)

dominantné funkčné využitie:

- zariadenia občianskej vybavenosti v ktorých sa dosahuje vysoká koncentrácia a frekvencia denne prítomných zamestnancov a návštevníkov, s vysokou mierou mestotvornosti a centrotvornosti umiestnené v samostatne stojacich budovách, alebo umiestnené v bezprostrednom dotyku s bytovými budovami, vytvárajúc blokovú zástavbu (pričom podiel zastavanej plochy nebytových budov z celkovej plochy pozemku sa reguluje jednotlivo pre pozemky) :
 - vybavenosť obchodu (obchodné domy, obchodné centrá, supermarkety, špecializované obchody včítane predaja automobilov)
 - vybavenosť verejného stravovania a ubytovania (kaviarne, reštaurácie, bistrá, vinárne, hotely všetkých kategórií, penzióny)
 - vybavenosť kultúry a osvetu (kultúrno-spoločenské a zábavné multimediálne zariadenia, galérie, výstavné priestory, knižnice, herne)
 - verejná administratívna vybavenosť (úrady miestnej štátnej správy a miestnej samosprávy, pošty, policajné stanice, zariadenia pre činnosti v oblasti nehnuteľností prenájmu tovaru osobnej spotreby, počítačové a súvisiace činnosti, iné obchodné služby a finančné služby)
 - vybavenosť školstva a vzdelávania (umelecké školy, jazykové školy)
 - vybavenosť zdravotníctva (lekárne, združené lekárske pracoviská – zdravotné strediská, ambulancie primárnej, sekundárnej a špecializovanej zdravotníckej starostlivosti, agentúry domácej ošetrovateľskej služby)
 - vybavenosť sociálnych služieb (zariadenia opatrovateľskej služby – prechodná starostlivosť pre deti od 3 rokov, pre občanov, ktorým nemožno poskytnúť opatrovateľskú službu v byte, domy pre seniorov)

- vybavenosť telesného zotavenia a športovej aktivity (kryté zariadenia s celoročnou prevádzkou – fitness centrá, zariadenia pre sálové športy – squash, sálový futbal, kolky a pod., relaxačné a rekondičné zariadenia)
- vybavenosť pre duchovný rozvoj a aktivity cirkví (zariadenia organizácií pre duchovný rozvoj, kostoly, výchovné zariadenia cirkví)
- bývanie vo viacpodlažných bytových budovách v bytových budovách 6-24 podlažných so vstavanou občianskou vybavenosťou v spodných nadzemných podlažiach
- zariadenia občianskej vybavenosti umiestnené ako vstavaná občianska vybavenosť na ploche spodných nadzemných podlažiach bytových budov
 - obsahujúce rovnaké druhy občianskej vybavenosti ako občianska vybavenosť v samostatne stojacich nebytových budovách

prípustné doplnkové funkčné využitie:

- bývanie v nebytových budovách v max. rozsahu z celkovej nadzemnej podlažnej plochy (CNP): 2% ak CNP je $\geq 20\,000\text{m}^2$
10% ak CNP je $\leq 20\,000\text{m}^2$
- plochy verejnej zelene – trávniky, stromoradia na trávnikoch alebo stromoradia na pevnej ploche
- zariadenia a plochy pre odstavenie vozidiel na teréne a pod terénom (parkoviská, odstavné a parkovacie pruhy pri prízjazdových a prístupových komunikáciách, vstavané podzemné garážové objekty, parkovacie garáže)
- prízjazdové a prístupové komunikácie, pešie komunikácie a cyklistické chodníky)
- ČSPH ako súčasť parkingov a garáží
- vybavenosť ako súčasť parkovacích garáží
- objekty technickej vybavenosti, slúžiace obsluhu územia pozemku - trafostanice, regulačné stanice plynu, stanoviská odpadu

neprípustné funkčné využitie:

- zariadenia občianskej vybavenosti areálového typu
- skladovanie a distribúcia
- stavebná výroba
- priemyselná výroba
- výrobné služby
- poľnohospodárska výroba

V Plochy občianskej vybavenosti celomestského charakteru

základná charakteristika:

- predstavujú plochy občianskej vybavenosti celomestského charakteru pre umiestnenie zariadení vyššej verejnej a komerčnej vybavenosti, zabezpečujúcich periodické a občasnú potreby obyvateľov a návštevníkov, súvisiace s obchodom, službami, verejným stavovaním a ubytovaním, vzdelávaním, zdravotníctvom a sociálnymi službami, verejnou administratívou, kultúrou a zábavou, so zotavením a športovými aktivitami, s duchovným rozvojom a aktivitami cirkví

dominantné funkčné využitie:

- zariadenia občianskej vybavenosti v ktorých sa dosahuje vysoká koncentrácia a frekvencia denne prítomných zamestnancov a návštevníkov, s vysokou mierou mestotvornosti a centrotvornosti umiestnené v samostatne stojacich budovách, alebo umiestnené v bezprostrednom dotyku s bytovými budovami, vytvárajúc blokujú zástavbu (pričom podiel zastavanej plochy nebytových budov z celkovej plochy pozemku sa reguluje jednotlivo pre pozemky) :
 - vybavenosť obchodu (obchodné domy, obchodné centrá, supermarkety, špecializované obchody včítane predaja automobilov)
 - vybavenosť verejného stravovania a ubytovania (kaviarne, reštaurácie, bistrá, vinárne, hotely všetkých kategórií, penzióny)
 - vybavenosť kultúry a osvetu (kultúrno-spoločenské a zábavné multimedialne zariadenia, galérie, výstavné priestory, knižnice, herne)
 - verejná administratívna vybavenosť (úrady miestnej štátnej správy a miestnej samosprávy, pošty, policajné stanice, zariadenia pre činnosti v oblasti nehnuteľností prenájmu tovaru osobnej spotreby, počítačové a súvisiace činnosti, iné obchodné služby a finančné služby)
 - vybavenosť školstva a vzdelávania (umelecké školy, jazykové školy)
 - vybavenosť zdravotníctva (lekárne, združené lekárske pracoviská – zdravotné strediská, ambulancie primárnej, sekundárnej a špecializovanej zdravotníckej starostlivosti, agentúry domácej ošetrovateľskej služby)

- vybavenosť sociálnych služieb (zariadenia opatrovateľskej služby – prechodná starostlivosť pre deti od 3 rokov, pre občanov, ktorým nemožno poskytnúť opatrovateľskú službu v byte, domy pre seniorov)
- vybavenosť telesného zotavenia a športovej aktivity (kryté zariadenia s celoročnou prevádzkou – fitness centrá, zariadenia pre sálové športy – squash, sálový futbal, kolky a pod., relaxačné a rekondičné zariadenia)
- vybavenosť pre duchovný rozvoj a aktivity cirkví (zariadenia organizácií pre duchovný rozvoj, kostoly, výchovné zariadenia cirkví)

prípustné doplnkové funkčné využitie:

- bývanie v nebytových budovách v max. rozsahu z celkovej nadzemnej podlažnej plochy (CNP): 2% ak CNP je $\geq 20\,000\text{m}^2$
10% ak CNP je $\leq 20\,000\text{m}^2$
- plochy verejnej zelene – trávniky, stromoradia na trávnikoch alebo stromoradia na pevnej ploche
- zariadenia a plochy pre odstavovanie vozidiel na teréne a pod terénom (parkoviská, odstavné a parkovacie pruhy pri príjazdových a prístupových komunikáciách, vstavané podzemné garážové objekty, parkovacie garáže)
- príjazdové a prístupové komunikácie, pešie komunikácie a cyklistické chodníky)
- ČSPH ako súčasť parkingov a garáží
- vybavenosť ako súčasť parkovacích garáží
- objekty technickej vybavenosti, slúžiace obsluhu územia pozemku - trafostanice, regulačné stanice plynu, stanoviská odpadu

neprípustné funkčné využitie:

- bývanie v bytových budovách
- zariadenia občianskej vybavenosti areálového typu
- skladovanie a distribúcia
- stavebná výroba
- priemyselná výroba
- výrobné služby
- poľnohospodárska výroba

d) Lokalita Kočánkova ulica – ulica Pri seči

d/4 - novovytvorený pozemok parc. č. 5359/54 vzniknutý geometrickým plánom zlúčením pozemkov parc. č. 5359/54, 57, 58, 62, 66, 71, 72 a častí pozemkov 5359/1, 8, 50, 53, 61, 65, 70.

Územný plán hlavného mesta SR Bratislavy, zmeny a doplnky 02, ktoré boli schválené uznesením MsZ č. 400/2011 zo dňa 15.12.2011, vyhlásené všeobecne záväzným nariadením hlavného mesta SR Bratislavy č. 17/2011 z 15.12.2011 a nadobudli účinnosť 1.2.2012 :

stanovuje pre územie, ktorého súčasťou je novovytvorený pozemok parc. č. 5359/54 kat. územie Petržalka, funkčné využitie územia: kód S - rozvojová a stabilizovaná plocha je na území, pre ktoré je schválená územnoplánovacia dokumentácia podrobnejšieho stupňa (ÚPN – Z), ktorá obsahuje jej reguláciu. V rámci ZaD 02 ÚPN hl. m. SR Bratislavy, na podklade ÚPN Z celomestské centrum – časť Petržalka, územie medzi Starým mostom a Prístavným mostom, boli odstránené technické chyby z celomestskej územnoplánovacej dokumentácie v predmetnom území a upravené rozhrania funkčných plôch vo výkrese Priestorové usporiadanie a funkčné využitie územia – komplexné riešenie, v Regulačnom výkrese a vo výkrese Dopravného riešenia.

Pre územie bol schválený **Územný plán zóny celomestské centrum – časť Petržalka, územie medzi Starým mostom a Prístavným mostom, v znení zmien a doplnkov**, ktorý pre predmetné záujmové územie stanovuje záväzné regulatívy priestorového usporiadania a funkčného využívania pozemkov a stavieb ako i požiadavky pre projektovú prípravu investičnej výstavby.

Pri spracovaní projektovej dokumentácie na konkrétne investičné zámery je potrebné rešpektovať uvedený Územný plán zóny celomestské centrum – časť Petržalka, územie medzi Starým mostom a Prístavným mostom, ktorého úplné znenie je zverejnené na internetovej adrese: www.bratislava.sk/ občan - územné plánovanie a výstavba.

V zmysle **ÚPN Z celomestské centrum – časť Petržalka, územie medzi Starým mostom a Prístavným mostom, v znení zmien a doplnkov**, je predmetný novovytvorený pozemok parc. č. 5359/54 súčasťou územia regulačného listu – pozemku O1.

1. Identifikačné údaje

- charakteristika existujúceho využitia pozemku:
 - areál záhradkárskej osady
 - areál nevyužívaný (opustené zariadenie staveniska)
- výmera pozemku: **18 785 m²**
- zoznam parciel:
 - celé parcely: 5359/44, 5359/48, 5359/52, 5359/56, 5359/60, 5359/64, 5359/68
 - časti parciel: 5359/39, 5359/40, 5359/43, 5359/47, 5359/51, 5359/55, 5359/59, 5359/63, 5359/67, 5359/73, 5375/1, 5359/69, 5359/28, 5359/32, 5357, 5358, 5356/1, 5354, 5359/36

2. Limity využitia pozemku:

- využitie pozemku je limitované výškovým obmedzením stavieb, pričom maximálna výška zástavby môže byť do 242 m n.m.
 - v prípade, že stavebné mechanizmy pri výstavbe presiahnu 242 m n.m., bude potrebné pre ich použitie požiadať o výnimku
- asanácia existujúcich stavieb:
 - areál záhradkárskej osady
 - areál nevyužívaný (opustené zariadenie staveniska)
 - cestná komunikácia

3. Regulatívny rozvoj pozemku:**3.1. Regulatívny funkčného využitia:**

VM Plochy občianskej vybavenosti nadmestského-metropolitného charakteru podľa „Určenia dominantného, prípustného a neprípustného funkčného využitia jednotlivých pozemkov“

3.2. Regulatívny intenzity využitia

- | | | |
|--|-------|------|
| • maximálny koeficient plochy zastavanej nadzemnými a podzemnými časťami budov | 0,18 | 0,55 |
| • minimálny koeficient plôch zelene | 6,20 | |
| • maximálny index podlažných plôch | 21,12 | |
| • maximálny koeficient stavebného objemu | | |
| • stanovenie podlažnosti | | |
| • pre nebytové budovy: <ul style="list-style-type: none"> - výška pevná – záväzná: 31NP/max105m (viď v. č. 12) - výška prípustné maximum: 2NP/15m (viď v. č. 12) | | |

3.3. Regulatívny spôsobu zástavby budovami:

- umiestniť ako solitér, záväzne umiestniť výškovú časť stavby do osi mestského parku

3.4. Regulatívny spôsobu ozelenenia:**záväzný spôsob ozelenenia**

- pri cestných komunikáciách vysadiť minimálne 8 ks pri komunikácii J, 7 ks pri komunikácii Q a 5 ks na hranici s pozemkom N7 vzrastlých stromov do alejí v 10 m rozpone, do zatravnovaných polí s minimálne 50 cm vysokým kríkovým poschodím, aleje druhovou skladbou drevín obojstranne zjednotiť pozdĺž susedných komunikácií a pozemkov
- záväzne vylúčiť invázne druhy drevín a bylín

odporúčané druhové zloženie

listnaté stromy alejí: Acer platanoides, A. campestre, Fraxinus ornus, F. excelsior, F.americana, Tilia cordata, T. tomentosa, Sophora japonica, Celtis occidentalis, Catalpa bignonioides, Ginkgo biloba, P. domestica, P.serratula, Pyrus communis, Quercus coccinea, Sorbus aria, S. torminalis

listnaté kríky: Crataegus, Berberis, Viburnum, Ligustrum, Cotoneaster, Eleagnus, Euonymus, Ulmus, Forsythia, Hibiscus, Hippophae, Kerria, Laburnum, Lonicera, Philadelphus, Potentilla, Prunus, Rosa

4.1.2 Regulatívny funkčného využívania:

4.1.7. Určenie dominantného, prípustného a neprípustného funkčného využitia jednotlivých pozemkov

VM Plochy občianskej vybavenosti nadmestského-metropolitného charakteru

základná charakteristika:

- predstavujú plochy občianskej vybavenosti metropolitného charakteru pre umiestnenie zariadení regionálnej a štátnej správy, nadnárodných združení a zariadení európskeho spoločenstva

dominantné funkčné využitie:

- zariadenia občianskej vybavenosti, umiestnené v samostatných budovách alebo stavebno-prevádzkovo integrovaných do areálov a komplexov:
 - administratívno-správne zariadenia regionálnej a štátnej správy
 - administratívne zariadenia nadnárodných združení európskeho spoločenstva
 - zariadenia pre kongresové aktivity
 - zariadenia zahraničných zastupiteľských úradov a kultúrnych inštitútov
 - zariadenia finančných služieb - banky, sporiteľne, poisťovne
 - zariadenia vedy a výskumu – akademické a výskumno-vývojové inštitúty
 - zariadenia vzdelávania – špecializované školy tretieho cyklu, školy mestského typu pre nadstavbové štúdium

prípustné doplnkové funkčné využitie:

- vybavenosť verejného stravovania
- vybavenosť zotavenia a športovej aktivity – relaxačné a rekondičné centrá, fitnes zariadenia
- bývanie v nebytových budovách v max. rozsahu z celkovej nadzemnej podlažnej plochy (CNP): 2% ak CNP je $\geq 20\ 000\text{m}^2$
10% ak CNP je $\leq 20\ 000\text{m}^2$
- plochy verejnej zelene - trávniky, stromoradia na trávnikoch alebo stromoradia na pevnej ploche
- plochy vyhradenej zelene – parkovo upravená areálová zeleň
- príjazdové a prístupové komunikácie
- zariadenia a plochy pre odstavovanie vozidiel na teréne i pod terénom, parkoviská, odstavné a parkovacie plochy pri prístupových a príjazdových komunikáciách, vstavané podzemné garážové objekty
- čerpacie stanice pohonných hmôt ako súčasť parkovísk a garáží mestského typu bez sprievodných prevádzok
- objekty technickej vybavenosti, slúžiace obsluhu územia pozemku - trafostanice, regulačné stanice plynu, stanoviská odpadu

neprípustné funkčné využitie:

- bývanie v bytových budovách
- maloobchodné zariadenia
- distribučné a veľkoobchodné centrá
- školské zariadenia areálového typu
- veľkokapacitné športové zariadenia a areály
- zariadenia prechodného ubytovania
- priemyselná výroba a výrobné služby všetkých druhov
- sklady a skladovacie prevádzky

2. Katastrálne územie Ružinov:

Územný plán hlavného mesta SR Bratislavy, zmeny a doplnky 02, ktoré boli schválené uznesením MsZ č. 400/2011 zo dňa 15.12.2011, vyhlásené všeobecne záväzným nariadením hlavného mesta SR Bratislavy č. 17/2011 z 15.12.2011 a nadobúdajú účinnosť 1.2.2012 :

stanovuje pre územie, ktorého súčasťou je pozemok parc. č. 1236/25, funkčné využitie územia: **zmiešané územia bývanie a občianska vybavenosť** ako **zmiešané územie rozvojové, číslo funkcie 501, kód I** (tabuľka 501 v prílohe listu).

Podmienky funkčného využitia plôch:

Územia slúžiace predovšetkým pre umiestnenie polyfunkčných objektov bývania a občianskej vybavenosti v zónach celomestského a nadmestského významu a na rozvojových osiach, s dôrazom na vytváranie mestského prostredia a zaradenia občianskej vybavenosti zabezpečujúce vysokú komplexitu prostredia centier a mestských tried.

Podľa polohy v organizme mesta je to prevažne viacpodlažná zástavba, v územiach vonkajšieho mesta málopodlažná zástavba. Podiel bývania je v rozmedzí do 70% celkových podlažných plôch nadzemnej časti zástavby funkčnej plochy. Zariadenia občianskej vybavenosti sú situované predovšetkým ako vstavané zariadenia v polyfunkčných objektoch.

Súčasťou územia sú plochy zelene, vodné plochy ako súčasť parteru, dopravné a technické vybavenie, garáže a zariadenia pre požiarnu a civilnú obranu.

Spôsoby využitia funkčných plôch:

- prevládajúce – polyfunkčné objekty bývania a občianskej vybavenosti
- prípustné – najmä:
 - bytové domy
 - zariadenia občianskej vybavenosti zabezpečujúce vysokú komplexnosť prostredia centier a mestských tried
 - zeleň líniovú a plošnú
 - vodné plochy ako súčasť parteru a plôch zelene
 - zariadenia vedenia technickej a dopravnej vybavenosti pre obsluhu územia
- prípustné v obmedzenom rozsahu - podľa prílohy tabuľka
- neprípustné - podľa prílohy tabuľka.

Sever parcely je dotknutý záberom plôch pre dopravný výhľad vedenia trasy NS MHD, vrátane stanice. Severným okrajom prechádza hlavná cyklistická trasa, výhľad.

Lokalita sa nachádza v území, kde sa požaduje spracovať územný plán zóny.

Parcela je súčasťou územia, ktoré je definované ako **rozvojové územie**. V rámci rozvojového územia je navrhovaná nová výstavba na doteraz nezastavaných plochách, zásadná zmena funkčného využitia, alebo zmena spôsobu zástavby veľkého rozsahu. V danom území územný plán stanovuje nasledovné regulatívy intenzity využitia územia, viažuce sa k určenému funkčnému využitiu:

Kód	IPP max.	Číslo funkcie	Názov urbanistickej funkcie	Priestorové usporiadanie	IZP max.	KZ min.
I	2,4	501	zmiešané územia bývania a občianskej vybavenosti	zástavba mestského typu	0,30	0,25

Poznámka:

index podlažných plôch (IPP) udáva pomer celkovej výmery podlažnej plochy nadzemnej časti zástavby k celkovej výmere vymedzeného územia. Je formulovaný ako maximálne prípustná miera využitia územia.

index zastavaných plôch (IZP) udáva pomer plôch zastavaných objektmi vo vymedzenom území k celkovej výmere vymedzeného územia.

koeficient zelene (KZ) udáva pomer medzi plochou zelene na rastlom teréne a celkovou výmerou vymedzeného územia.

3. Katastrálne územie Trnávka:

Územný plán hlavného mesta SR Bratislavy, zmeny a doplnky 02, ktoré boli schválené uznesením MsZ č. 400/2011 zo dňa 15.12.2011, vyhlásené všeobecne záväzným nariadením hlavného mesta SR Bratislavy č. 17/2011 z 15.12.2011 a nadobudli účinnosť 1.2.2012 :

stanovuje pre územie, ktorého súčasťou je novovytvorený pozemok parc. č. 15850/268, vzniknutý odčlenením od pozemku parc. č. 15850/5 kat. územie Trnávka funkčné využitie územia: **občianska vybavenosť celomestského a nadmestského významu, číslo funkcie 201, kód H** (tabuľka 201 v prílohe listu).

Investičná činnosť v predmetnom území musí byť navrhovaná v súlade s ochrannými pásmami Letiska M.R. Štefánika.

Podmienky funkčného využitia plôch:

Územia areálov a komplexov občianskej vybavenosti celomestského a nadmestského významu s konkrétnymi nárokmi a charakteristikami podľa funkčného zamerania. Súčasťou územia sú plochy

zelene, vodné plochy ako súčasť parteru, dopravné a technické vybavenie, garáže a zariadenia pre požiarnu a civilnú obranu.

Podiel funkcie bývania nesmie prekročiť 30% z celkových podlažných plôch nadzemnej časti zástavby funkčnej plochy.

Spôsoby využitia funkčných plôch:

- prevládajúce
 - prípustné
 - prípustné v obmedzenom rozsahu
 - neprípustné
- podľa prílohy: tabuľka 201

Lokalita sa nachádza v území, kde sa požaduje spracovať územný plán zóny.

Parcely sú súčasťou územia, ktoré je definované ako **rozvojové územie**. V rámci rozvojového územia je navrhovaná nová výstavba na doteraz nezastavaných plochách, zásadná zmena funkčného využitia, alebo zmena spôsobu zástavby veľkého rozsahu. V danom území územný plán stanovuje nasledovné regulatívy intenzity využitia územia, viažuce sa k určenému funkčnému využitiu:

Tab.2. Regulatívy intenzity využitia rozvojových území pre vnútorné mesto – mestské časti Ružinov, Nové Mesto, Karlová Ves, Dúbravka, Lamač, Petržalka

Kód Regul.	IPP max.	Kód funkcie	Názov urbanistickej funkcie	Priestorové usporiadanie	IZP max.	KZ min.
H	2,1	201	OV celom. a nadmest. významu	intenzívna zástavba charakteru obchodných a kultúrno-spoločenských komplexov	0,52	0,15
				zástavba mestského typu	0,35	0,25
				zariadenia areálového charakteru a komplexy s nárokom na vyšší podiel zelene (napr. zdravotníctvo)	0,30	0,30

Poznámka:

index podlažných plôch (IPP) udáva pomer celkovej výmery podlažnej plochy nadzemnej časti zástavby k celkovej výmere vymedzeného územia. Je formulovaný ako maximálne prípustná miera využitia územia.

index zastavaných plôch (IZP) udáva pomer plôch zastavaných objektmi vo vymedzenom území k celkovej výmere vymedzeného územia.

koeficient zelene (KZ) udáva pomer medzi plochou zelene na rastlom teréne a celkovou výmerou vymedzeného územia.

4. Katastrálne územie Devín:

Územný plán hlavného mesta SR Bratislavy, zmeny a doplnky 02, ktoré boli schválené uznesením MsZ č. 400/2011 zo dňa 15.12.2011, vyhlásené všeobecne záväzným nariadením hlavného mesta SR Bratislavy č. 17/2011 z 15.12.2011 a nadobudli účinnosť 1.2.2012 :

a) stanovuje pre územie, ktorého súčasťou je časť lokality Kráľova hora - zo západových strán cca 1/3 územia, funkčné využitie územia: **občianska vybavenosť celomestského a nadmestského významu, kód D 201** (tabuľka 201 v prílohe listu)

Podmienky funkčného využitia plôch:

Územia areálov a komplexov občianskej vybavenosti celomestského a nadmestského významu s konkrétnymi nárokmi a charakteristikami podľa funkčného zamerania. Súčasťou územia sú plochy zelene, vodné plochy ako súčasť parteru, dopravné a technické vybavenie, garáže a zariadenia pre požiarnu a civilnú obranu.

Podiel funkcie bývania nesmie prekročiť 30% z celkových podlažných plôch nadzemnej časti zástavby funkčnej plochy.

Spôsoby využitia funkčných plôch:

- prevládajúce
 - prípustné
 - prípustné v obmedzenom rozsahu
 - neprípustné
- podľa prílohy: tabuľka 201

Parcely sú súčasťou územia, ktoré je definované ako **rozvojové územie**. V rámci rozvojového územia je navrhovaná nová výstavba na doteraz nezastavaných plochách, zásadná zmena funkčného využitia, alebo zmena spôsobu zástavby veľkého rozsahu. V danom území územný plán stanovuje nasledovné regulatívy intenzity využitia územia, viažuce sa k určenému funkčnému využitiu:

Kód	IPP max.	Čís. funk.	Názov urbanistickej funkcie	Priestorové usporiadanie	IZP max.	KZ min.
D	0,9	201	Občianska vybavenosť celomestského a nadmestského významu	OV charakteru nákupných kultúrno-spoločenských a obslužných centier, špecifické areálové zariadenia	0,45	0,15
				zástavba mestského typu	0,30	0,20
				zástavba rozvoľnená	0,23	0,25

Poznámka:

index podlažných plôch (IPP) udáva pomer celkovej výmery podlažnej plochy nadzemnej časti zástavby k celkovej výmere vymedzeného územia. Je formulovaný ako maximálne prípustná miera využitia územia.

index zastavaných plôch (IZP) udáva pomer plôch zastavaných objektami vo vymedzenom území k celkovej výmere vymedzeného územia.

koeficient zelene (KZ) udáva pomer medzi plochou zelene na rastlom teréne a celkovou výmerou vymedzeného územia.

b) stanovuje pre územie, ktorého súčasťou je časť lokality Kráľova hora - zo severnej a východnej strany, funkčné využitie územia: **rekreácia v prírodnom prostredí, kód 1003** (tabuľka 1003 v prílohe listu).

Podmienky funkčného využitia plôch:

Územia slúžiace oddychu a pohybu v prírode a športové aktivity v prírodnom prostredí, ktoré podstatne nenarušujú prírodný charakter územia. Rekreačné priestory v prírodnom zázemí mesta a vodné plochy pre rekreáciu s drobnými zariadeniami občianskej vybavenosti pre obsluhu územia.

Spôsoby využitia funkčných plôch:

- prevládajúce
 - prípustné
 - prípustné v obmedzenom rozsahu
 - neprípustné
- podľa prílohy: tabuľka 1003

c) stanovuje pre územie, ktorého súčasťou je časť lokality Kráľova hora - zo západnej strany, funkčné využitie územia: **les, ostatný lesný pôdny fond, kód 1001** (tabuľka 1001 v prílohe listu).

Podmienky funkčného využitia plôch:

Územia s lesnými porastami alebo bez porastov slúžiace na hospodárske, rekreačné, vodohospodárske, ekostabilizačné a hygienické funkcie.

Spôsoby využitia funkčných plôch:

- prevládajúce
 - prípustné
 - prípustné v obmedzenom rozsahu
 - neprípustné
- podľa prílohy: tabuľka 1001

d) Lokalita sa nachádza v území, kde sa požaduje spracovať územný plán zóny.

Upozorňujeme, že časťou pozemkov z východnej strany lokality Kráľova hora prechádza trasa elektrického vedenia VVN 2x110 kV spolu s vymedzeným ochranným pásmom energetických zariadení.

Upozorňujeme, že predmetné územie sa nachádza v CHKO Malé Karpaty – jedná sa o chránené územie prírody, v ktorej platí II. stupeň ochrany. Obmedzenia činností v jednotlivých stupňoch ochrany definuje zákon NR SR č. 543/2002 Z.z. o ochrane prírody a krajiny.

Presné vymedzenie jednotlivých funkčných plôch je možné získať na internetovej adrese: www.bratislava.sk/ občan – ÚPN hlavného mesta SR Bratislavy, Územný plán zóny celomestské centrum – časť Petržalka, územie medzi Starým mostom a Prístavným mostom.

Informujeme Vás, že hlavné mesto obstaralo zmeny a doplnky územného plánu hlavného mesta SR Bratislavy, rok 2007 – zmeny a doplnky 02. Dokument je zverejnený na adrese <http://www.bratislava.sk>.

Upozorňujeme, že predmetom územnoplánovacej informácie nie sú majetkovoprávne vzťahy k pozemku.

Územnoplánovacia informácia na ten istý pozemok môže byť vydaná viacerým žiadateľom.

Územnoplánovacia informácia č. j. MAGS ORM37239/12-44617 zo dňa 16.3.2012 platí jeden rok odo dňa jej vydania, ak nebola schválená nová územnoplánovacia dokumentácia alebo jej zmeny a doplnky, na základe ktorých bola vydaná.

S pozdravom

Ing. Mária Kullmanová
vedúca oddelenia

Magistrát hlavného mesta SR
Bratislavy
Oddelenie územného rozvoja mesta
Príkladského nám. č. 1
PO BOX 192
81499 Bratislava
-1-

Prílohy: ÚPN hl. m. SR Bratislavy rok 2007, v znení zmien a doplnkov
tabuľky č. 201, 501, 1001, 1003

Co: Magistrát hl. m. SR Bratislavy
ORM-archív, RO-Mz, Ba, Ay, Si, Mos



C. 2. REGULÁCIA FUNKČNÉHO VYUŽITIA PLÔCH

ÚZEMIA OBČIANSKEJ VYBAVENOSTI		201
201	občianska vybavenosť celomestského a nadmestského významu	
202	občianska vybavenosť lokálneho významu	
PODMIENKY FUNKČNÉHO VYUŽITIA PLÔCH		
<p>Územia areálov a komplexov občianskej vybavenosti celomestského a nadmestského významu s konkrétnymi nárokmi a charakteristikami podľa funkčného zamerania. Súčasťou územia sú plochy zelene, vodné plochy ako súčasť parteru, dopravné a technické vybavenie, garáže a zariadenia pre požiarnu a civilnú obranu.</p> <p>Podiel funkcie bývania nesmie prekročiť 30% z celkových podlažných plôch nadzemnej časti zástavby funkčnej plochy.</p>		
SPOSÔBY VYUŽITIA FUNKČNÝCH PLÔCH		
<p>prevládajúce</p> <ul style="list-style-type: none"> - zariadenia administratívy, správy a riadenia - zariadenia kultúry a zábavy - zariadenia cirkví a na vykonávanie obradov - ubytovacie zariadenia cestovného ruchu - zariadenia verejného stravovania - zariadenia obchodu a služieb - zariadenia zdravotníctva a sociálnej starostlivosti - zariadenia školstva, vedy a výskumu 		
<p>prípustné</p> <p>V území je prípustné umiestňovať najmä :</p> <ul style="list-style-type: none"> - integrované zariadenia občianskej vybavenosti - areály voľného času a multifunkčné zariadenia - účelové zariadenia verejnej a štátnej správy - zeleň líniovú a plošnú - zariadenia a vedenia technickej a dopravnej vybavenosti pre obsluhu územia 		
<p>prípustné v obmedzenom rozsahu</p> <p>V území je prípustné umiestňovať v obmedzenom rozsahu najmä :</p> <ul style="list-style-type: none"> - bývanie v rozsahu do 30% z celkových nadzemných podlažných plôch funkčnej plochy - zariadenia športu, telovýchovy a voľného času - vedecko – technické a technologické parky - vodné plochy ako súčasť parteru a plôch zelene - zariadenia drobných prevádzok výroby a služieb - zariadenia na separovaný zber komunálnych odpadov miestneho významu vrátane komunálnych odpadov s obsahom škodlivín z domácností 		
<p>nepripustné</p> <p>V území nie je prístupné umiestňovať najmä :</p> <ul style="list-style-type: none"> - zariadenia s negatívnymi účinkami na stavby a zariadenia v ich okolí - rodinné domy - areály priemyselných podnikov, zariadenia priemyselnej a poľnohospodárskej výroby - skladové areály, distribučné centrá a logistické parky, stavebné dvory - autokempingy - stavby na individuálnu rekreáciu - zariadenia odpadového hospodárstva okrem prípustných v obmedzenom rozsahu - tranzitné vedenia technickej vybavenosti nadradeného významu - stavby a zariadenia nesúvisiace s funkciou 		


C. 2. REGULÁCIA FUNKČNÉHO VYUŽITIA PLÔCH

ZMIEŠANÉ ÚZEMIA		501
501	zmiešané územia bývania a občianskej vybavenosti	
502	zmiešané územia obchodu a služieb výrobných a nevýrobných	
PODMIENKY FUNKČNÉHO VYUŽITIA PLÔCH		
<p>Územia slúžiace predovšetkým pre umiestnenie polyfunkčných objektov bývania a občianskej vybavenosti v zónach celomestského a nadmestského významu a na rozvojových osiach, s dôrazom na vytváranie mestského prostredia a zariadenia občianskej vybavenosti zabezpečujúce vysokú komplexitu prostredia centier a mestských tried.</p> <p>Podľa polohy v organizme mesta je to prevažne viacpodlažná zástavba, v územiach vonkajšieho mesta málopodlažná zástavba. Podiel bývania je v rozmedzí do 70 % celkových podlažných plôch nadzemnej časti zástavby funkčnej plochy. Zariadenia občianskej vybavenosti sú situované predovšetkým ako vstavané zariadenia v polyfunkčných objektoch.</p> <p>Súčasťou územia sú plochy zelene, vodné plochy ako súčasť parteru, dopravné a technické vybavenie, garáže a zariadenia pre požiaru a civilnú obranu.</p>		
SPOSÔBY VYUŽITIA FUNKČNÝCH PLÔCH		
prevládajúce		
- polyfunkčné objekty bývania a občianskej vybavenosti		
prípustné		
V území je prípustné umiestňovať najmä :		
<ul style="list-style-type: none"> - bytové domy - zariadenia občianskej vybavenosti zabezpečujúce vysokú komplexnosť prostredia centier a mestských tried: <ul style="list-style-type: none"> - zariadenia administratívy, správy a riadenia - zariadenia kultúry a zábavy - zariadenia cirkvi a na vykonávanie obradov - ubytovacie zariadenia cestovného ruchu - zariadenia verejného stravovania - zariadenia obchodu a služieb - zariadenia zdravotníctva a sociálnej starostlivosti - zariadenia školstva, vedy a výskumu - zeleň líniovú a plošnú - vodné plochy ako súčasť parteru a plôch zelene - zariadenia a vedenia technickej a dopravnej vybavenosti pre obsluhu územia 		
prípustné v obmedzenom rozsahu		
V území je prípustné umiestňovať v obmedzenom rozsahu najmä :		
<ul style="list-style-type: none"> - rodinné domy - zariadenia športu - účelové zariadenia verejnej a štátnej správy - zariadenia drobných prevádzok výroby a služieb bez rušivých vplyvov na okolie - zariadenia na separovaný zber komunálnych odpadov miestneho významu vrátane komunálnych odpadov s obsahom škodlivín z domácnosti 		
nepripustné		
V území nie je prípustné umiestňovať najmä:		
<ul style="list-style-type: none"> - zariadenia s negatívnymi účinkami na stavby a zariadenia v ich okolí - areálové zariadenia občianskej vybavenosti s vysokou koncentráciou osôb a nárokmi na obsluhu územia - zariadenia veľkoobchodu - autokempingy - areály priemyselných podnikov, zariadenia priemyselnej a poľnohospodárskej výroby - skladové areály, distribučné centrá a logistické parky, stavebné dvory - stavby na individuálnu rekreáciu - zariadenia odpadového hospodárstva okrem prípustných v obmedzenom rozsahu - tranzitné vedenia technickej vybavenosti nadradeného významu - stavby a zariadenia nesúvisiace s funkciou 		



C. 2. REGULÁCIA FUNKČNÉHO VYUŽITIA PLÔCH



ÚZEMIA PRÍRODNEJ ZELENE		1001
1001	les, ostatné lesné pozemky	
1002	krajinná zeleň	
1003	rekreácia v prírodnom prostredí	
PODMIENKY FUNKČNÉHO VYUŽITIA PLÔCH		
Územia s lesnými porastmi alebo bez porastov slúžiace na hospodárske, rekreačné, vodohospodárske, ekostabilizačné a hygienické funkcie.		
SPOSÔBY VYUŽITIA FUNKČNÝCH PLÔCH		
prevládajúce		
<ul style="list-style-type: none"> - les, lesné porasty, lesné škôlky - semenné sady - lesné cesty a zväžnice - rozdeľovacie pasienky 		
prípustné		
V území je prípustné umiestňovať najmä :		
<ul style="list-style-type: none"> - pobytové lúky - náučné chodníky, turistické trasy a cyklistické trasy 		
prípustné v obmedzenom rozsahu		
V území je prípustné umiestňovať v obmedzenom rozsahu najmä :		
<ul style="list-style-type: none"> - technické zariadenia pre faunu a pestovanie rastlinného materiálu - byty v objektoch funkcie – služobné byty - vodné plochy, nádrže účelové a retenčné - tranzitné vedenia technickej vybavenosti nadradeného významu - zariadenia a vedenia technickej a dopravnej vybavenosti pre obsluhu územia funkčnej plochy 		
neprípustné		
Neprípustné je umiestňovať najmä:		
<ul style="list-style-type: none"> - všetky formy bývania okrem prípustných v obmedzenom rozsahu - všetky druhy zariadení obchodu - ubytovacie zariadenia cestovného ruchu - všetky druhy zariadení kultúry a cirkví, administratívy, školstva, zdravotníctva, sociálnej starostlivosti - zariadenia výroby priemyselnej a poľnohospodárskej - zariadenia služieb, skladového hospodárstva, stavebníctva - areálové a kryté zariadenia športu - zariadenia odpadového hospodárstva - diaľničné odpočívadlá, ČSPH, parkinggaráže - stavby a zariadenia nesúvisiace s funkciou 		



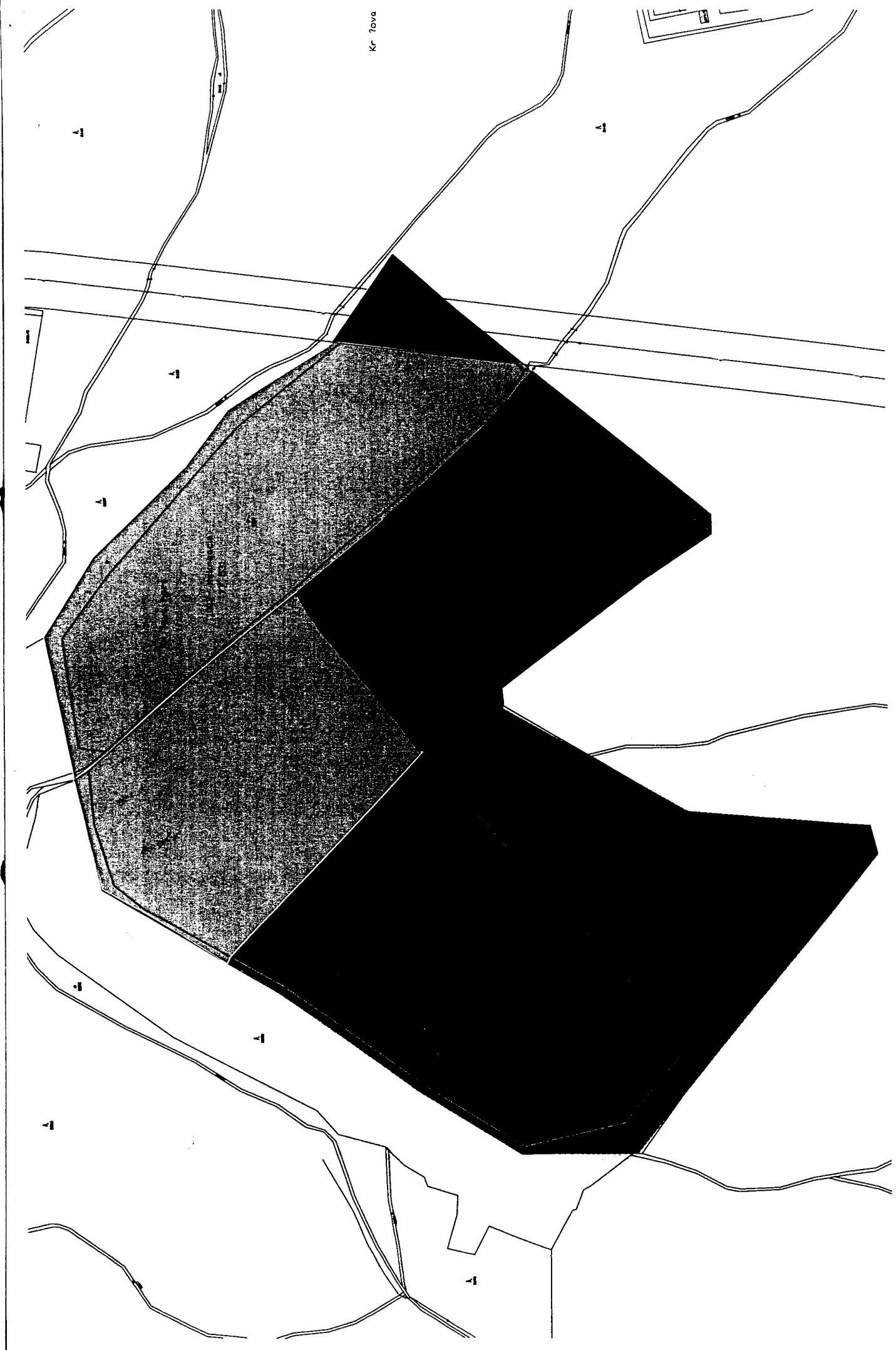
C. 2. REGULÁCIA FUNKČNÉHO VYUŽITIA PLÔCH

ÚZEMIA PRÍRODNEJ ZELENE		1003
1001	les, ostatné lesné pozemky	
1002	krajinná zeleň	
1003	rekreácia v prírodnom prostredí	
PODMIENKY FUNKČNÉHO VYUŽITIA PLÔCH		
<p>Územia slúžiace oddychu a pohybu v prírode a športové aktivity v prírodnom prostredí, ktoré podstatne nenarušujú prírodný charakter územia. Rekreačné priestory v prírodnom zázemí mesta a vodné plochy pre rekreáciu s drobnými zariadeniami občianskej vybavenosti pre obsluhu územia.</p>		
SPOSÔBY VYUŽITIA FUNKČNÝCH PLÔCH		
prevládajúce		
Prírodné prostredie:		
<ul style="list-style-type: none"> - zeleň líniová a plošná - les - vodné plochy pre rekreáciu - rekreačno-oddychové prírodné areály - pobytové lúky 		
prípustné		
V území je prípustné umiestňovať najmä :		
<ul style="list-style-type: none"> - náučné chodníky, turistické a cyklistické trasy - krajinná a ekostabilizačná zeleň 		
prípustné v obmedzenom rozsahu		
V území je prípustné umiestňovať v obmedzenom rozsahu najmä :		
<ul style="list-style-type: none"> - drobné zariadenia vybavenosti súvisiace s funkciou - autokempingy - tranzitné vedenia technickej vybavenosti nadradeného významu - zariadenia a vedenia technickej a dopravnej vybavenosti pre obsluhu územia funkčnej plochy 		
neprípustné		
Neprípustné je umiestňovať najmä:		
<ul style="list-style-type: none"> - všetky formy bývania - všetky druhy zariadení obchodu - ubytovacie zariadenia cestovného ruchu okrem autokempingov - všetky druhy zariadení kultúry a cirkví, administratívy, školstva, zdravotníctva, sociálnej starostlivosti - zariadenia výroby priemyselnej a poľnohospodárskej - zariadenia služieb, skladového hospodárstva, stavebníctva - areálové a kryté zariadenia športu - zariadenia odpadového hospodárstva - diaľničné odpočívadlá, ČSPH - ostatné stavby a zariadenia nesúvisiace s funkciou 		

1984



Kr. 70va



ZMLUVA O VZÁJOMNOM NÁJME POZEMKOV
č. 18 83 0522 12 00

Zmluvné strany :

1. Hlavné mesto Slovenskej republiky Bratislava

Primaciálne nám. 1, 814 99 Bratislava

Zastupuje: doc. RNDr. Milan Ftáčnik, CSc. - primátor hlavného mesta SR
Bratislavy

Peňažný ústav: ČSOB, a.s.

Číslo účtu: 25828453/7500

IČO: 00603481

DIČ: 2020372596

(ďalej aj „prenajímateľ č. 1“ alebo „nájomca č. 1“)

a

2. Kráľova hora, s.r.o.

Dvořákovo nábřežie 10, 811 02 Bratislava

zapísaná v Obchodnom registri Okresného súdu Bratislava I,

oddiel: Sro, vložka číslo: 26708/B

IČO: 35 837 853

IČ DPH: SK2020226076

štatutárny orgán: Ing. Monika Kotorová, konateľka

Bankové spojenie:

Číslo účtu:

(ďalej aj „prenajímateľ č. 2“ alebo „nájomca č. 2“)

uzatvárajú podľa § 663 a nasl. zákona č. 40/1964 Zb. Občiansky zákonník v znení neskorších predpisov túto zmluvu o vzájomnom nájme pozemkov :

Preambula

Spoločnosť Kráľova hora, s.r.o. vlastní pozemky v k. ú. Devín v lokalite Kráľova hora. Dňa 23.11.2011 sa uskutočnilo rokovanie pracovnej skupiny MR ohľadne petície proti výstavbe na Kráľovej hore, na ktorej sa zúčastnili zástupcovia hlavného mesta SR Bratislavy, mestských častí Devín, Karlova Ves, Petržalka a spoločnosti J&T. Výsledkom rokovania bola zhoda všetkých zúčastnených, že hroziacu situáciu v oblasti Kráľova hora, ktorá by mohla negatívne ovplyvniť životné podmienky nielen obyvateľov Karlovej Vsi a prilahlých oblastí, ale aj celej Bratislavy, je potrebné vyriešiť. Prítomní sa zhodli v tom, že optimálnym riešením by bolo, ak by hlavné mesto SR Bratislava našlo vo svojom majetku iné pozemky, v rovnakej hodnote a s rovnakou bonitou, ktoré by poskytlo výmenou za pozemky v lokalite Kráľova hora, čím by sa stalo ich výlučným vlastníkom.

V nadväznosti na rokovanie pracovnej skupiny Mestské zastupiteľstvo hlavného mesta SR Bratislavy prijalo na svojom zasadnutí dňa 24.11.2011 uznesenie č. 367/2011. Podľa

písmena B. bod 1. uvedeného uznesenia bol schválený postup pri riešení situácie v lokalite Kráľovej hory, ktorý spočíva v predložení návrhu na zámenu pozemkov s rovnakou bonitou, resp. všeobecnou hodnotou majetku na základe nezávislých znaleckých posudkov tak, aby pozemky v lokalite Kráľova hora boli vo vlastníctve hlavného mesta SR Bratislavy a mohli slúžiť obyvateľom mestskej časti Bratislava – Karlova Ves a celej Bratislavy. Spoločnosť Kráľova hora, s.r.o. s ponukou hlavného mesta súhlasila. Z dôvodu finančného zaťaženia, ktoré by hlavné mesto muselo znášať uzatvorením zámennej zmluvy, pristúpili zmluvné strany po vzájomnej dohode k uzatvoreniu zmluvy o vzájomnom nájme pozemkov, za účelom aby každá zo zmluvných strán mohla dlhodobu a plnohodnotne užívať pozemky druhej zmluvnej strany, uskutočňovať na týchto pozemkoch svoje zámery, aj umiestňovaním stavieb na predmete nájmu s tým, že zmluvné strany sa dohodli, že v lokalite Kráľova hora príde k zmene Územného plánu hl. mesta SR Bratislavy na funkciu rekreácia v prírodnom prostredí.

Článok I

Úvodné ustanovenia

1. Hlavné mesto SR Bratislava je vlastníkom pozemkov, nachádzajúcich sa v katastrálnom území Petržalka a v katastrálnom území Trnávka, ktoré sú popísané v článku II tejto Zmluvy.
2. Spoločnosť Kráľova hora, s.r.o. je vlastníkom pozemkov, nachádzajúcich sa v katastrálnom území Devín, ktoré sú popísané v článku III tejto Zmluvy.
3. Zmluvné strany potvrdzujú vzájomnú vôľu, aby:
 - a. Prenajímateľ č. 1 za podmienok dojednaných v tejto Zmluve prenechal pozemky, špecifikované v článku II, ods. 7. tejto Zmluvy do nájmu Nájomcovi č. 2,
 - b. Prenajímateľ č. 2 za podmienok dojednaných v tejto Zmluve prenechal pozemky, špecifikované v článku III tejto Zmluvy, do nájmu Nájomcovi č. 1.

Článok II

Predmet nájmu vo vlastníctve prenajímateľa č. 1

1. Prenajímateľ č. 1 je vlastníkom nehnuteľností – pozemkov v Bratislave, katastrálne územie – Petržalka a k. ú. Trnávka, konkrétne zapísaných v údajoch správy katastra pre hlavné mesto SR Bratislavu,
 - a. pozemkov v katastrálnom území Petržalka, a to:
 - i. parc. č. 5206/16 – zastavané plochy a nádvoria vo výmere 15.824 m²,
 - ii. parc. č. 5209/5 – zastavané plochy a nádvoria vo výmere 2.858 m²,
 - iii. parc. č. 5210/4 – zastavané plochy a nádvoria vo výmere 4.284 m²,
 - iv. parc. č. 5208/4 – zastavané plochy a nádvoria vo výmere 4.294 m²,
 - v. parc. č. 5359/3 – záhrady vo výmere 426 m²,
 - vi. parc. č. 5359/4 – záhrady vo výmere 422 m²,
 - vii. parc. č. 5359/5 – záhrady vo výmere 364 m²,
 - viii. parc. č. 5359/6 – záhrady vo výmere 372 m²,

- ix. parc. č. 5359/7 – záhrady vo výmere 375 m²,
- x. parc. č. 5359/8 – záhrady vo výmere 434 m²,
- xi. parc. č. 5359/9 – záhrady vo výmere 346 m²,
- xii. parc. č. 5359/10 – záhrady vo výmere 374 m²,
- xiii. parc. č. 5359/36 – záhrady vo výmere 365 m²,
- xiv. parc. č. 5359/37 – záhrady vo výmere 357 m²,
- xv. parc. č. 5359/38 – záhrady vo výmere 366 m²,
- xvi. parc. č. 5359/39 – záhrady vo výmere 377 m²,
- xvii. parc. č. 5359/40 – záhrady vo výmere 376 m²,
- xviii. parc. č. 5359/41 – záhrady vo výmere 366 m²,
- xix. parc. č. 5359/42 – záhrady vo výmere 397 m²,
- xx. parc. č. 5359/43 – záhrady vo výmere 384 m²,
- xxi. parc. č. 5359/44 – záhrady vo výmere 393 m²,
- xxii. parc. č. 5359/45 – záhrady vo výmere 402 m²,
- xxiii. parc. č. 5359/46 – záhrady vo výmere 397 m²,
- xxiv. parc. č. 5359/48 – záhrady vo výmere 415 m²,
- xxv. parc. č. 5359/50 – záhrady vo výmere 366 m²,
- xxvi. parc. č. 5359/52 – záhrady vo výmere 389 m²,
- xxvii. parc. č. 5359/53 – záhrady vo výmere 387 m²,
- xxviii. parc. č. 5359/54 – záhrady vo výmere 385 m²,
- xxix. parc. č. 5359/56 – záhrady vo výmere 361 m²,
- xxx. parc. č. 5359/57 – záhrady vo výmere 410 m²,
- xxxi. parc. č. 5359/58 – záhrady vo výmere 382 m²,
- xxxii. parc. č. 5359/60 – záhrady vo výmere 405 m²,
- xxxiii. parc. č. 5359/61 – záhrady vo výmere 423 m²,
- xxxiv. parc. č. 5359/62 – záhrady vo výmere 364 m²,
- xxxv. parc. č. 5359/64 – záhrady vo výmere 388 m²,
- xxxvi. parc. č. 5359/65 – záhrady vo výmere 425 m²,
- xxxvii. parc. č. 5359/66 – záhrady vo výmere 401 m²,
- xxxviii. parc. č. 5359/68 – záhrady vo výmere 236 m²,
- xxxix. parc. č. 5359/69 – záhrady vo výmere 221 m²,
- xl. parc. č. 5359/70 – záhrady vo výmere 302 m²,
- xli. parc. č. 5359/71 – záhrady vo výmere 374 m²,
- xlii. parc. č. 5359/72 – záhrady vo výmere 556 m²,

evidovaných ako parcely registra „C“ na LV č. 2644,

- b. pozemku v katastrálnom území Petržalka parc. č. 1067/2 – ostatné plochy vo výmere 8.071 m², evidovaného ako parcela registra „C“ na LV č. 1748,
- c. pozemku v katastrálnom území Petržalka parc. č. 1067/8 – ostatné plochy vo výmere 1.500 m² evidovaného ako parcela registra „C“ na LV č. 2021,
- d. pozemku v katastrálnom území Trnávka, parc. č. 15850/5 – záhrady vo výmere 83.729 m², evidovaného ako parcela registra „C“ na LV č. 196.

2. Geometrickým plánom č. 82/2011 vyhotoveným dňa 15.12.2011 vyhotoviteľom VILLA s. r.o., so sídlom Sabinovská 14 v Bratislave, IČO: 35844221, vznikli v katastrálnom území Petržalka nasledujúce pozemky:

- a. novovytvorený pozemok parc. č. 5359/9 – záhrady vo výmere 1.107 m² vzniknutý zlúčením častí pozemkov parc. č. 5359/3, parc. č. 5359/4, parc. č. 5359/5, parc. č. 5359/6, parc. č. 5359/7, parc. č. 5359/9 a parc. č. 5359/10, evidovaných ako parcely registra „C“ na LV č. 2644,
 - b. novovytvorený pozemok parc. č. 5359/37 – záhrady vo výmere 1.953 m² vzniknutý zlúčením pozemkov parc. č. 5359/37, parc. č. 5359/38, parc. č. 5359/41, parc. č. 5359/42 a častí pozemkov parc. č. 5359/45, parc. č. 5359/46, parc. č. 5359/39 a parc. č. 5359/43, evidovaných ako parcely registra „C“ na LV č. 2644,
 - c. novovytvorený pozemok parc. č. 5359/52 – záhrady vo výmere 2.505 m² vzniknutý zlúčením pozemkov parc. č. 5359/52, parc. č. 5359/56, parc. č. 5359/60, parc. č. 5359/64, parc. č. 5359/68 a častí pozemkov parc. č. 5359/36, parc. č. 5359/40, parc. č. 5359/44, parc. č. 5359/48, parc. č. 5359/69, evidovaných ako parcely registra „C“ na LV č. 2644,
 - d. novovytvorený pozemok parc. č. 5359/54 – záhrady vo výmere 4.297 m² vzniknutý zlúčením pozemkov parc. č. 5359/54, parc. č. 5359/57, parc. č. 5359/58, parc. č. 5359/62, parc. č. 5359/66, parc. č. 5359/71, parc. č. 5359/72 a častí pozemkov parc. č. 5359/10 parc. č. 5359/8, parc. č. 5359/50, parc. č. 5359/53, parc. č. 5359/61, parc. č. 5359/65 a parc. č. 5359/70, evidovaných ako parcely registra „C“ na LV č. 2644.
3. Geometrickým plánom č. 84/2011 vyhotoveným dňa 15.12.2011 vyhotoviteľom VILLA s. r.o., so sídlom Sabinovská 14 v Bratislave, IČO: 35844221, vznikli v katastrálnom území Petržalka nasledujúce pozemky:
- a. novovytvorený pozemok parc. č. 5206/16 – zastavané plochy a nádvoria vo výmere 13.844 m² vzniknutý oddelením od pozemku parc. č. 5206/16 evidovaného ako parcela registra „C“ na LV č. 2644,
 - b. novovytvorený pozemok parc. č. 5209/5 – zastavané plochy a nádvoria vo výmere 1.689 m² vzniknutý oddelením od pozemku parc. č. 5209/5 evidovaného ako parcela registra „C“ na LV č. 2644,
 - c. novovytvorený pozemok parc. č. 5210/4 – zastavané plochy a nádvoria vo výmere 2.193 m² vzniknutý oddelením od pozemku parc. č. 5210/4 evidovaného ako parcela registra „C“ na LV č. 2644.
4. Geometrickým plánom č. 12/2012 vyhotoveným dňa 29.02.2012 vyhotoviteľom VILLA s. r.o., so sídlom Sabinovská 14 v Bratislave, IČO: 35844221, vznikli v katastrálnom území Petržalka nasledujúce pozemky:
- a. novovytvorený pozemok parc. č. 1067/2 – ostatné plochy vo výmere 5.121 m² vzniknutý oddelením od pozemku parc. č. 1067/2 evidovaného ako parcela registra „C“ na LV č. 1748,
 - b. novovytvorený pozemok parc. č. 1067/8 – ostatné plochy vo výmere 1.347 m² vzniknutý oddelením od pozemku parc. č. 1067/8 evidovaného ako parcela registra „C“ na LV č. 2021.

5. Geometrickým plánom č. 6/2012 vyhotoveným dňa 08.02.2012 vyhotoviteľom VILLA s. r.o., so sídlom Sabinovská 14 v Bratislave, IČO: 35844221, vznikol v katastrálnom území Trnávka nasledovný pozemok:
- a. novovytvorený pozemok parc. č. 15850/268 – záhrady o výmere 45.188 m² oddelením od pozemku parc. č. 15850/5 evidovaného ako parcela registra „C“ na LV č. 196.
6. Geometrickým plánom č. 30/2012 zo dňa 15.06.2012 vyhotoveným Ing. Martou Rybárovou, vznikol v katastrálnom území Trnávka nasledovný pozemok :
- a. novovytvorený pozemok parc. č. 15850/269 - záhrady vo výmere 8033 m², vzniknutý oddelím od pozemku parc. č. 15850/5 evidovaného ako parcela registra „C“ na LV č. 196.
7. Prenajímateľ č. 1 prenecháva a nájomca č. 2 prijíma do nájmu za podmienok uvedených v tejto zmluve pozemky špecifikované v tomto odseku, tak ako je to zakreslené v kópii z geometrických plánov. Kópie z geometrických plánov tvoria neoddeliteľnú súčasť tejto zmluvy ako príloha č.1, a to:
- a. v katastrálnom území Petržalka:
 - i. novovytvorený pozemok parc. č. 5206/16 – zastavané plochy a nádvoría vo výmere 13.844 m² vzniknutý geometrickým plánom č. 84/2011 oddelením od pozemku parc. č. 5206/16 evidovaného ako parcela registra „C“ na LV č. 2644,
 - ii. novovytvorený pozemok parc. č. 5209/5 – zastavané plochy a nádvoría vo výmere 1.689 m² vzniknutý geometrickým plánom č. 84/2011 oddelením od pozemku parc. č. 5209/5 evidovaného ako parcela registra „C“ na LV č. 2644,
 - iii. novovytvorený pozemok parc. č. 5210/4 – zastavané plochy a nádvoría vo výmere 2.193 m² vzniknutý geometrickým plánom č. 84/2011 oddelením od pozemku parc. č. 5210/4 evidovaného ako parcela registra „C“ na LV č. 2644,
 - iv. pozemok parc. č. 5208/4 – zastavané plochy a nádvoría vo výmere 4.294 m², evidovaný ako parcela registra „C“ na LV č. 2644,
 - v. novovytvorený pozemok parc. č. 5359/9 – záhrady vo výmere 1.107 m² vzniknutý geometrickým plánom č. 82/2011 zlúčením častí pozemkov parc. č. 5359/3, parc. č. 5359/4, parc. č. 5359/5, parc. č. 5359/6, parc. č. 5359/7, parc. č. 5359/9 a parc. č. 5359/10, evidovaných ako parcely registra „C“ na LV č. 2644,
 - vi. novovytvorený pozemok parc. č. 5359/37 – záhrady vo výmere 1.953 m² vzniknutý geometrickým plánom č. 82/2011 zlúčením pozemkov parc. č. 5359/37, parc. č. 5359/38, parc. č. 5359/41, parc. č. 5359/42 a častí pozemkov parc. č. 5359/45, parc. č. 5359/46, parc. č. 5359/39 a parc. č. 5359/43, evidovaných ako parcely registra „C“ na LV č. 2644,
 - vii. novovytvorený pozemok parc. č. 5359/52 – záhrady vo výmere 2.505 m² vzniknutý geometrickým plánom č. 82/2011 zlúčením pozemkov parc. č. 5359/52, parc. č. 5359/56, parc. č. 5359/60, parc. č. 5359/64, parc. č. 5359/68 a častí pozemkov parc. č. 5359/36, parc. č. 5359/40,

- parc. č. 5359/44, parc. č. 5359/48, parc. č. 5359/69, evidovaných ako parcely registra „C“ na LV č. 2644,
- viii. novovytvorený pozemok parc. č. 5359/54 – záhrady vo výmere 4.297 m² vzniknutý geometrickým plánom č. 82/2011 zlúčením pozemkov parc. č. 5359/54, parc. č. 5359/57, parc. č. 5359/58, parc. č. 5359/62, parc. č. 5359/66, parc. č. 5359/71, parc. č. 5359/72 a častí pozemkov parc. č. 5359/10, parc. č. 5359/8, parc. č. 5359/50, parc. č. 5359/53, parc. č. 5359/61, parc. č. 5359/65 a parc. č. 5359/70, evidovaných ako parcely registra „C“ na LV č. 2644,
- ix. novovytvorený pozemok parc. č. 1067/2 – ostatné plochy vo výmere 5.121 m² vzniknutý geometrickým plánom č. 12/2012 oddelením od pozemku parc. č. 1067/2 evidovaného ako parcela registra „C“ na LV č. 1748,
- x. novovytvorený pozemok parc. č. 1067/8 – ostatné plochy vo výmere 1.347 m² vzniknutý geometrickým plánom č. 12/2012 oddelením od pozemku parc. č. 1067/8 evidovaného ako parcela registra „C“ na LV č. 2021,

b. v katastrálnom území Trnávka:

- xi. novovytvorený pozemok parc. č. 15850/268 – záhrady vo výmere 45.188 m², vzniknutý geometrickým plánom č. 6/2012 oddelením od pozemku parc. č. 15850/5 evidovaného ako parcela registra „C“ na LV č. 196,
- xii. novovytvorený pozemok parc. č. 15850/269 - záhrady vo výmere 8.033 m², vzniknutý geometrickým plánom č. 30/2012 oddelením od pozemku parc. č. 15850/5 evidovaného ako parcela registra „C“ na LV č. 196,

v celkovej výmere **91 571 m²** (spoločne ďalej len „**pozemky vo vlastníctve Hl. mesta SR Bratislavy**“ alebo „**predmet nájmu č. 1**“), ktoré sú na základe tejto zmluvy predmetom nájmu č. 1 zo strany prenajímateľa č. 1 nájomcovi č. 2.

Článok III

Predmet nájmu vo vlastníctve prenajímateľa č. 2

1. Prenajímateľ č. 2 prenecháva a nájomca č. 1 prijíma do nájmu za podmienok uvedených v tejto zmluve pozemky špecifikované v tomto odseku ako je to zakreslené v kópii z katastrálnej mapy. Kópie z katastrálnych máp tvoria neoddeliteľnú súčasť tejto zmluvy ako príloha č. 2, a to :

a. v katastrálnom území Devín, a to:

- i. parc. č. 2388 – orná pôda vo výmere 41.052 m²,
- ii. parc. č. 2389 – zastavané plochy a nádvoría vo výmere 2.379 m²,
- iii. parc. č. 2390 – ostatné plochy vo výmere 4.807 m²,
- iv. parc. č. 2391 – orná pôda vo výmere 79.660 m²;
- v. parc. č. 2392 – trvalé trávne porasty vo výmere 39.901 m²,
- vi. parc. č. 2402 – ostatné plochy vo výmere 584 m²,
- vii. parc. č. 2403 – orná pôda vo výmere 32.755 m²,

- viii. parc. č. 2446 – orná pôda vo výmere 738 m²,
- ix. parc. č. 2447 – orná pôda vo výmere 3.893 m²,

evidovaných ako parcely registra „C“ na LV č. 2689,

v celkovej výmere **205.769 m²** (spoločne ďalej len „**pozemky vo vlastníctve spoločnosti Kráľova hora, s.r.o.**“ alebo „**predmet nájmu č. 2**“), ktoré sú na základe tejto zmluvy predmetom nájmu č. 2 zo strany prenajímateľa č. 2 nájomcovi č. 1.

Článok IV **Účel nájmu nájomcu č. 1**

1. Prenajímateľ č. 2 ako vlastníak prenecháva touto zmluvou nájomcovi č. 1 do nájmu pozemky – predmet nájmu č. 2, a to za podmienok dohodnutých v tejto zmluve.
2. Účelom nájmu je užívanie predmetu nájmu č. 2 v súlade s Územným plánom hlavného mesta SR Bratislavy, rok 2007, predovšetkým na rekreačné účely pre širokú verejnosť.
3. Nájomca č. 1 vyhlasuje, že je oboznámený so stavom predmetu nájmu č. 2, že tieto pozemky sú v stave spôsobilom na dohodnuté užívanie a že tieto pozemky v takom stave preberá do nájmu za podmienok dojednaných v tejto Zmluve.
4. Nájomca č. 1 sa zaväzuje využívať predmet nájmu č. 2 výlučne na dohodnutý účel.

Článok V **Účel nájmu nájomcu č. 2**

1. Prenajímateľ č. 1 ako vlastníak prenecháva touto zmluvou nájomcovi č. 2 do nájmu pozemky – predmet nájmu č. 1, a to za podmienok dohodnutých v tejto zmluve.
2. Účelom nájmu predmetu nájmu č. 1 je :
 - a. parkovanie motorových vozidiel na predmete nájmu č. 1,
 - b. skladovanie tovaru a materiálu na predmete nájmu č. 1, v súlade s príslušnými všeobecne záväznými právnymi predpismi.
 - c. využitie predmete nájmu č. 1 na organizovanie kultúrnych, spoločenských a športových podujatí, alebo prenechanie pozemkov na organizovanie takýchto aktivít tretej osobe,
 - d. umiestňovanie reklamných zariadení na predmete nájmu č. 1,
 - e. využitie pozemkov vo vlastníctve prenajímateľa č. 1 na prípadnú realizáciu investičnej stavebnej činnosti, teda na realizáciu stavieb v súlade s platným územným plánom Hlavného mesta Slovenskej republiky Bratislavy, a následné komerčné využitie realizovaných stavieb (predajom, prenájmom alebo akoukoľvek inou formou).

3. Nájomca č. 2 vyhlasuje, že je oboznámený so stavom predmetu nájmu č. 1, že tieto pozemky sú v stave spôsobilom na dohodnuté užívanie a že tieto pozemky v takom stave preberá do nájmu za podmienok dojednaných v tejto zmluve.
4. Nájomca č. 2 sa zaväzuje využívať predmet nájmu č. 1 výlučne na dohodnutý účel uvedený v ods. 3 tohto článku.

Článok VI Vznik, doba a ukončenie nájmu

1. Nájom sa dojednáva na dobu určitú 30 rokov a začne plynúť odo dňa nadobudnutia účinnosti nájmovej zmluvy v súlade s Čl. XIII ods. 8 tejto zmluvy.
2. Nájomný vzťah môže byť ukončený :
 - a) uplynutím doby nájmu
 - b) kedykoľvek písomnou dohodou zmluvných strán,
 - c) odstúpením od zmluvy v súlade s touto zmluvou a/alebo s príslušnými ustanoveniami Občianskeho zákonníka, pričom sa obe zmluvné strany zaväzujú uzatvoriť ďalšiu zmluvu, ktorou sa dosiahne účel tejto zmluvy uvedený v preambule.
 - d) odstúpením od tejto zmluvy príslušnou zmluvnou stranou ako prenajímateľom v prípade nezaplatenia príslušného dojednaného nájomného druhou zmluvnou stranou ako nájomcom v lehote splatnosti podľa tejto zmluvy,
 - e) povolením vkladu zámennej zmluvy, uzavretej podľa ods. 5. tohto článku tejto zmluvy do katastra nehnuteľností
 - f) odstúpením od tejto zmluvy v dôsledku porušenia povinností uvedených v Čl. XII ods. 4 tejto zmluvy.
3. Pokiaľ sa prenajímateľ č. 1 alebo prenajímateľ č. 2 dozvie o dôvode pre odstúpenie od tejto zmluvy podľa odseku 2 písm. c) a d) tohto článku, je povinný písomne vyzvať druhú zmluvnú stranu na odstránenie dôvodu odstúpenia a poskytnúť jej na nápravu dodatočnú primeranú lehotu, najmenej však 10 dní; pokiaľ druhá zmluvná strana tento dôvod odstúpenia v poskytnutej dodatočnej primeranej lehote neodstráni, môže prenajímateľ č. 1 alebo prenajímateľ č. 2 zaslať v písomnej forme druhej zmluvnej strane odstúpenie od tejto zmluvy.
4. V prípadoch odstúpenia od zmluvy je odstúpenie účinné dňom, keď písomnosť s prejavom vôle jednej zmluvnej strany o odstúpení bude doručená druhej zmluvnej strane. Dňom doručenia písomnosti podľa predchádzajúcej vety sa táto zmluva zrušuje (ex nunc).
5. Zmluvné strany sa dohodli, že pokiaľ Mestské zastupiteľstvo Hlavného mesta SR Bratislavy (i) schváli zámenu pozemkov vo vlastníctve Hl. mesta SR Bratislavy (pozemky špecifikované v článku II, bod 7. tejto Zmluvy) za pozemky vo vlastníctve spoločnosti Kráľova hora, s.r.o. (pozemky špecifikované v článku III tejto Zmluvy), a súčasne vo svojom uznesení (ii) určí, že zámena pozemkov môže byť uskutočnená, pokiaľ bude splnená ktorákoľvek z týchto podmienok:

- a) bude prijatá a nadobudne účinnosť legislatívna zmena, v dôsledku ktorej so zámenou pozemkov nebude spojené žiadne daňové zaťaženie Hlavného mesta SR Bratislavy, alebo
- b) Hlavné mesto SR Bratislava písomne oznámi spoločnosti Kráľova hora, s.r.o., že je pripravené znášať daňové zaťaženie vyplývajúce zo zámeny pozemkov, alebo
- c) spoločnosť Kráľova hora, s.r.o. písomne oznámi Hlavnému mestu SR Bratislave, že nahradí Hlavnému mestu SR Bratislave daňové zaťaženie Hlavného mesta SR Bratislavy, vyplývajúce zo zámeny pozemkov,

tak po prijatí takéhoto uznesenia Mestského zastupiteľstva Hlavného mesta SR Bratislavy zmluvné strany, pokiaľ bude splnená ktorákoľvek z vyššie uvedených podmienok pre uskutočnenie zámeny pozemkov, v lehote stanovenej v Uznesení Mestského zastupiteľstva uzavrú zmluvu o zámene pozemkov vo vlastníctve Hl. mesta SR Bratislavy (pozemky špecifikované v článku II, ods. 7. tejto Zmluvy) za pozemky vo vlastníctve spoločnosti Kráľova hora, s.r.o. (pozemky špecifikované v článku III tejto Zmluvy), na základe ktorej sa Hlavné mesto SR Bratislava stane vlastníkom pozemkov vo vlastníctve spoločnosti Kráľova hora, s.r.o. a spoločnosť Kráľova hora, s.r.o. sa stane vlastníkom pozemkov vo vlastníctve Hl. mesta SR Bratislavy.

6. V prípade, ak do uplynutia doby nájmu podľa tejto zmluvy nedôjde k uzavretiu zmluvy o zámene pozemkov podľa bodu 5. tohto článku tejto Zmluvy, avšak Mestské zastupiteľstvo Hlavného mesta SR Bratislavy schváli zámenu pozemkov vo vlastníctve Hl. mesta SR Bratislavy (pozemky špecifikované v článku II, ods. 7. tejto Zmluvy) za pozemky vo vlastníctve spoločnosti Kráľova hora, s.r.o. (pozemky špecifikované v článku III tejto Zmluvy) po uplynutí doby nájmu podľa tejto zmluvy, zmluvné strany sa dohodli, že v lehote stanovenej v Uznesení Mestského zastupiteľstva hlavného mesta SR Bratislavy uzavrú zmluvu o zámene pozemkov vo vlastníctve Hl. mesta SR Bratislavy (pozemky špecifikované v článku II, bod 7. tejto Zmluvy) za pozemky vo vlastníctve spoločnosti Kráľova hora, s.r.o. (pozemky špecifikované v článku III tejto Zmluvy), na základe ktorej sa Hlavné mesto SR Bratislava stane vlastníkom pozemkov vo vlastníctve spoločnosti Kráľova hora, s.r.o. a spoločnosť Kráľova hora, s.r.o. sa stane vlastníkom pozemkov vo vlastníctve Hl. mesta SR Bratislavy.
7. Pre vylúčenie akýchkoľvek pochybností platí, že Mestské zastupiteľstvo Hlavného mesta SR Bratislavy nie je viazané schváliť zámenu pozemkov, tak ako je predpokladané v ods. 5 a 6 tohto článku tejto zmluvy. V prípade, že Mestské zastupiteľstvo Hlavného mesta SR Bratislavy schváli zámenu pozemkov, avšak stanoví podmienky pre uskutočnenie zámeny pozemkov inak, ako je predpokladané v ods. 5 a 6 tohto článku tejto zmluvy, zámene pozemkov sa môže uskutočniť v súlade s príslušným schvaľujúcim uznesením Mestského zastupiteľstva Hlavného mesta SR Bratislavy, pokiaľ spoločnosť Kráľova hora, s.r.o. bude súhlasiť so zámenou pozemkov v zmysle podmienok určených Mestským zastupiteľstvom Hlavného mesta SR Bratislavy.

Článok VII

Úhrada za nájom pozemkov vo vlastníctve prenajímateľa č. 1

1. Nájomné za užívanie predmetu nájmu č. 1 je stanovené podľa uznesenia Mestského zastupiteľstva hlavného mesta Slovenskej republiky Bratislavy č. 676/2012 zo dňa 27.-28.06.2012 vo výške **851.034,39 Eur/rok** (slovom osemstopäťdesiatjedentisíctridsaťštyri eur a tridsaťdeväť centov), v tejto zmluve len „**nájomné č. 1**“, odo dňa nadobudnutia účinnosti v súlade s Čl. XIII ods. 8 tejto zmluvy po celú dobu nájmu.

Nájomné č. 1 bolo stanovené súčtom nasledovných všeobecných hodnôt nájmu nehnuteľností - jednotlivých pozemkov, tvoriacich predmet nájmu č. 1:

- a) za pozemok uvedený v článku II, ods. 7. písm. a. bod i. vo výške 11,529 Eur/rok za m², čo pri výmere 13.844 m² zodpovedá 159.607,48 Eur/rok,
 - b) za pozemok uvedený v článku II, ods. 7. písm. a. bod ii. vo výške 11,529 Eur/rok za m², čo pri výmere 1.689 m² zodpovedá 19.472,48 Eur/rok,
 - c) za pozemok uvedený v článku II, ods. 7. písm. a. bod iii. vo výške 11,529 Eur/rok za m², čo pri výmere 2.193 m² zodpovedá 25.283,10 Eur/rok,
 - d) za pozemok uvedený v článku II, ods. 7. písm. a. bod iv. vo výške 11,529 Eur/rok za m², čo pri výmere 4.294 m² zodpovedá 49.505,53 Eur/rok,
 - e) za pozemok uvedený v článku II, ods. 7. písm. a. bod v. vo výške 7,898 Eur/rok za m², čo pri výmere 1.107 m² zodpovedá 8.743,09 Eur/rok,
 - f) za pozemok uvedený v článku II, ods. 7. písm. a. bod vi. vo výške 7,898 Eur/rok za m², čo pri výmere 1.953 m² zodpovedá 15.424,79 Eur/rok,
 - g) za pozemok uvedený v článku II, ods. 7. písm. a. bod vii. vo výške 7,898 Eur/rok za m², čo pri výmere 2.505 m² zodpovedá 19.784,49 Eur/rok,
 - h) za pozemok uvedený v článku II, ods. 7. písm. a. bod viii. vo výške 7,898 Eur/rok za m², čo pri výmere 4.297 m² zodpovedá 33.937,71 Eur/rok,
 - i) za pozemok uvedený v článku II, ods. 7. písm. a. bod ix. vo výške 14,638 Eur/rok za m², čo pri výmere 5.121 m² zodpovedá 74.961,20 Eur/rok,
 - j) za pozemok uvedený v článku II, ods. 7. písm. a. bod x. vo výške 14,638 Eur/rok za m², čo pri výmere 1.347 m² zodpovedá 19.717,39 Eur/rok,
 - k) za pozemok uvedený v článku II, ods. 7. písm. b. bod xi. vo výške 7,978 Eur/rok za m², čo pri výmere 45.188 m² zodpovedá 360.509,86 Eur/rok,
 - l) za pozemok uvedený v článku II, ods. 7. písm. b. bod xii. vo výške 7,978 Eur/rok za m², čo pri výmere 8.033 m² zodpovedá 64.087,27 Eur/rok.
2. Ročnú výšku nájomného č. 1 vypočítanú podľa ods. 1 tohto článku sa nájomca č. 2 zaväzuje uhrádzať v pravidelných štvrtročných splátkach vo výške 212.758,60 Eur (slovom dvestodvanásť tisíc sedemstopäťdesiatosem eur a šesťdesiat centov), vždy do 15. dňa príslušného kalendárneho štvrtroka na účet prenajímateľa č. 25828453/7500 variabilný symbol VS 883052212 vo ČSOB, a.s..
 3. Pomerná časť nájomného č. 1 za užívanie predmetu nájmu č. 1 odo dňa nadobudnutia účinnosti tejto zmluvy do konca kalendárneho štvrtroka, v ktorom nadobudne účinnosť táto zmluva, sa vypočíta tak, že denné nájomné č. 1 vypočítané ako 1/365 sa vynásobí počtom dní odo dňa nadobudnutia účinnosti tejto zmluvy do konca kalendárneho štvrtroka, v ktorom zmluva nadobudla účinnosť. Takto vypočítanú pomernú časť nájomného č. 1, za užívanie predmetu nájmu č. 1 odo dňa nadobudnutia účinnosti tejto zmluvy do konca kalendárneho štvrtroka, v ktorom nadobudne účinnosť táto zmluva, sa

nájomca č. 2 zaväzuje uhradiť do 15 dní odo dňa nadobudnutia účinnosti v súlade s Čl. XIII ods. 8 tejto zmluvy.

4. Nájomné č. 1 a ostatné finančné plnenia nájomcu č. 2 sa považujú za uhradené dňom pripísania na účet prenajímateľa č. 1.
5. V prípade, že nájomca č. 2 pri platbe neuvedie obdobie, za ktoré sa úhrada platí, alebo uvedie obdobie, ktoré už bolo uhradené, alebo ak z úhrady nebude zrejmé, za ktoré obdobie nájomca č. 2 úhradu poukazuje, je obdobie, ktoré bude úhradou pokryté, oprávnený určiť prenajímateľ č. 1 sám; prenajímateľ č. 1 spravidla pokryje najstaršiu splatnú pohľadávku.
6. Zmluvné strany sa dohodli, že ak nájomca č. 2 nezaplatí nájomné č. 1 alebo pomernú časť nájomného v dohodnutých termínoch riadne a včas, je povinný zaplatiť prenajímateľovi č. 1 zmluvnú pokutu vo výške 0,05 % z dlžnej sumy za každý, aj začatý deň trvania nesplnenia tejto povinnosti. Povinnosť nájomcu č. 2 platiť úroky z omeškania podľa § 517 ods. 2 Občianskeho zákonníka nie je týmto dotknutá.

Článok VIII

Úhrada za nájom pozemkov vo vlastníctve prenajímateľa č. 2

1. Nájomné za užívanie predmetu nájmu č. 2 je stanovené podľa uznesenia Mestského zastupiteľstva hlavného mesta Slovenskej republiky Bratislavy č. 676/2012 zo dňa 27.-28.06.2012 vo výške **851.742,59 Eur/rok** (slovom osemstopäťdesiat jedentisíc sedemstoštyridsať dva eur a päťdesiatdeväť centov) v tejto zmluve len „**nájomné č. 2**“, odo dňa nadobudnutia účinnosti v súlade s Čl. XIII ods. 8 tejto zmluvy po celú dobu nájmu.

Nájomné č. 2 bolo stanovené súčtom nasledovných všeobecných hodnôt nájmu nehnuteľností – jednotlivých pozemkov, tvoriacich predmet nájmu č. 2:

- a) za pozemok uvedený v v článku III, ods. 1. písm. a. bod i. vo výške 126.234,90 Eur/rok,
- b) za pozemok uvedený v v článku III, ods. 1. písm. a. bod ii. vo výške 4.998,55 Eur/rok,
- c) za pozemok uvedený v v článku III, ods. 1. písm. a. bod iii. vo výške 30.077,82 Eur/rok,
- d) za pozemok uvedený v v článku III, ods. 1. písm. a. bod iv. vo výške 430.860,15 Eur/rok,
- e) za pozemok uvedený v v článku III, ods. 1. písm. a. bod v. vo výške 254.179,44 Eur/rok,
- f) za pozemok uvedený v v článku III, ods. 1. písm. a. bod vi. vo výške 82,93 Eur/rok,
- g) za pozemok uvedený v v článku III, ods. 1. písm. a. bod vii. vo výške 4.651,21 Eur/rok,
- h) za pozemok uvedený v v článku III, ods. 1. písm. a. bod viii. vo výške 104,80 Eur/rok,
- i) za pozemok uvedený v v článku III, ods. 1. písm. a. bod ix. vo výške 552,81 Eur/rok.

2. Ročnú výšku nájomného č. 2 vypočítanú podľa ods. 1 tohto článku sa nájomca č. 1 zaväzuje uhrádzať v pravidelných štvrtročných splátkach vo výške 212.935,65 Eur (slovom dvestodvanásť tisíc deväťstotridsaťpäť eur a šesťdesiatpäť centov), vždy do 15. dňa príslušného kalendárneho štvrťroka na účet prenajímateľa č. 2, variabilný symbol VS 883052212, banka č. účtu
3. Pomerná časť nájomného č.2 za užívanie predmetu nájmu č. 2 odo dňa nadobudnutia účinnosti tejto zmluvy do konca kalendárneho štvrťroka, v ktorom nadobudne účinnosť táto zmluva, sa vypočíta tak, že denné nájomné č. 2 vypočítané ako $1/365$ sa vynásobí počtom dní odo dňa nadobudnutia účinnosti tejto zmluvy do konca kalendárneho štvrťroka, v ktorom zmluva nadobudla účinnosť. Takto vypočítanú pomernú časť nájomného č. 2 za užívanie predmetu nájmu č. 2 odo dňa nadobudnutia účinnosti tejto zmluvy do konca kalendárneho štvrťroka, v ktorom nadobudne účinnosť táto zmluva, sa nájomca č. 1 zaväzuje uhradiť do 15 dní odo dňa nadobudnutia účinnosti v súlade s Čl. XIII ods. 8 tejto zmluvy.
4. Nájomné č. 2 a ostatné finančné plnenia sa považujú za uhradené dňom pripísania na účet prenajímateľa č. 2.
5. V prípade, že nájomca č. 1 pri platbe neuvedie obdobie, za ktoré sa úhrada platí, alebo uvedie obdobie, ktoré už bolo uhradené, alebo ak z úhrady nebude zrejmé, za ktoré obdobie nájomca č. 1 úhradu poukazuje, je obdobie, ktoré bude úhradou pokryté, oprávnený určiť prenajímateľ č. 2 sám; prenajímateľ č. 2 spravidla pokryje najstaršiu splatnú pohľadávku.
6. Zmluvné strany sa dohodli, že ak nájomca č. 1 nezaplatí nájomné č. 2 alebo pomernú časť nájomného č. 2 v dohodnutých termínoch riadne a včas, je povinný zaplatiť prenajímateľovi zmluvnú pokutu vo výške 0,05 % z dlžnej sumy za každý, aj začatý deň trvania nesplnenia tejto povinnosti. Povinnosť nájomcu č. 1 platiť úroky z omeškania podľa § 517 ods. 2 Občianskeho zákonníka nie je týmto dotknutá.

Článok IX

Spoločné ustanovenie zmluvných strán k úhrade za nájom pozemkov

1. Podľa Čl. VIII ods. 1 a 2 tejto zmluvy je nájomca č. 1 povinný uhrádzať prenajímateľovi č. 2 nájomné č. 2 vo výške 851.742,59 Eur ročne a štvrtročne vo výške 212.935,65 Eur. Podľa Čl. VII ods. 1 a 2 tejto zmluvy je nájomca č. 2 povinný uhrádzať prenajímateľovi č. 1 nájomné č. 1 vo výške 851.034,39 Eur ročne a štvrtročne vo výške 212.758,60 Eur. Zmluvné strany sa dohodli, že nájomné č. 1 a nájomné č. 2 (v tejto zmluve len „nájomné“), ktoré si majú zmluvné strany navzájom platiť, bude započítavané v súlade s § 580 Občianskeho zákonníka, vždy k 15. dňu prvého mesiaca príslušného kalendárneho štvrťroka na základe jednostranného započítania. Rozdiel vo výške nájomného, teda 708,20 Eur ročne, čo predstavuje 177,05 Eur štvrtročne, zaplatí nájomca č. 1 prenajímateľovi č. 2 vždy najneskôr do 15. dňa prvého mesiaca príslušného kalendárneho štvrťroka. Pomerná časť nájomného č. 1 podľa Čl. VII ods. 3 a nájomného č. 2 podľa Čl. VIII ods. 3 bude započítaná do 15 dní od nadobudnutia účinnosti tejto zmluvy a rozdiel vo výške pomernej časti nájomného uhradí nájomca č.1 prenajímateľovi č. 2 do 15 dní odo dňa nadobudnutia účinnosti tejto zmluvy.

Článok X

Práva a povinnosti a sankcie nájomcu č. 1

1. Nájomca č. 1 je povinný užívať predmet nájmu č. 2 v súlade s právnymi predpismi, ktoré sa vzťahujú na predmet nájmu č. 2 a v rozsahu a na účel, dohodnutý v tejto zmluve. Taktiež je povinný na vlastné náklady zabezpečiť jeho ochranu pred poškodením alebo zneužitím.
2. Nájomca č. 1 sa zaväzuje predmet nájmu č. 2 využívať výlučne na dohodnutý účel v zmysle článku IV ods. 2 zmluvy. Pre prípad porušenia tejto povinnosti si zmluvné strany dojednali zmluvnú pokutu v súlade s ust. § 544 a nasl. Občianskeho zákonníka vo výške 17 Eur slovom sedemnášť eur za každý aj začatý deň trvania porušenia tejto povinnosti, ktorú má prenajímateľ č. 2 právo od nájomcu č. 1 požadovať. Nájomca č. 1 sa súčasne zmluvnú pokutu podľa predchádzajúcej vety zaväzuje zaplatiť na základe prenajímateľom č. 2 zaslanej faktúry.
3. Nájomca č. 1 sa zaväzuje riadne sa starať o predmet nájmu č. 2, najmä zabezpečovať na vlastné náklady všetky úpravy a údržbu ako aj znášať zo svojho náklady spojené s neprimeraným užívaním predmetu nájmu č. 2. Nájomca č. 1 sa ďalej zaväzuje hradiť zo svojho všetky miestne poplatky, ktoré budú spojené s predmetom nájmu č. 2.
4. Nájomca č. 1 je oprávnený dať predmet nájmu č. 2 alebo jeho časť do podnájmu alebo inej dispozície tretej osobe, avšak výlučne v súlade s dojednaným účelom nájmu predmetu nájmu č. 2 podľa tejto Zmluvy, a to aj bez predchádzajúceho písomného súhlasu prenajímateľa č. 2. Nájomca č. 1 je povinný bez zbytočného odkladu písomne oznámiť prenajímateľovi č. 2 prenechanie predmetu nájmu č. 2 alebo jeho časti do podnájmu alebo inej dispozície tretej osobe.
5. Nájomca č. 1 je povinný počínať si počas celej doby nájmu tak, aby nedochádzalo ku škodám na predmete nájmu č. 2. V prípade zavineného porušenia tejto povinnosti zodpovedá nájomca č. 1 za vzniknutú škodu. Zodpovednosť za škody na predmete nájmu č. 2 sa riadi ustanoveniami VI. časti, prvej a druhej hlavy Občianskeho zákonníka.
6. Zmluvné strany sa dohodli, že pre potreby doručovania akejkoľvek písomnosti bude miestom doručenia nájomcu sídlo nájomcu č. 1 uvedené v záhlaví zmluvy.

Článok XI

Práva a povinnosti a sankcie nájomcu č. 2

1. Nájomca č. 2 je povinný užívať predmet nájmu č. 1 v súlade s právnymi predpismi, ktoré sa vzťahujú na predmet nájmu č. 1 a v rozsahu a na účel, dohodnutý v tejto zmluve. Taktiež je povinný na vlastné náklady zabezpečiť jeho ochranu pred poškodením alebo zneužitím.
2. Nájomca č. 2 sa zaväzuje predmet nájmu č. 1 využívať výlučne na dohodnutý účel v zmysle článku V ods. 2 zmluvy. Pre prípad porušenia tejto povinnosti si zmluvné strany dojednali zmluvnú pokutu v súlade s ust. § 544 a nasl. Občianskeho zákonníka vo výške 17 Eur slovom sedemnášť eur za každý aj začatý deň trvania porušenia tejto povinnosti, ktorú má prenajímateľ č. 1 právo od nájomcu č. 2 požadovať. Nájomca č. 2 sa súčasne

zmluvnú pokutu podľa predchádzajúcej vety zaväzuje zaplatiť na základe prenajímateľom č. 1 zaslanej faktúry.

3. Nájomca č. 2 sa zaväzuje riadne sa starať o predmet nájmu č. 1, najmä zabezpečovať na vlastné náklady všetky úpravy a údržbu ako aj znášať zo svojho náklady spojené s neprimeraným užívaním predmetu nájmu č. 1. Nájomca č. 2 sa ďalej zaväzuje hradiť zo svojho všetky miestne poplatky, ktoré budú spojené s predmetom nájmu č. 1.
4. Nájomca č. 2 je oprávnený dať predmet nájmu č. 1 alebo jeho časť do podnájmu alebo inej dispozície tretej osobe, avšak výlučne v súlade s dojednaným účelom nájmu predmetu nájmu č. 1 podľa tejto Zmluvy, a to aj bez predchádzajúceho písomného súhlasu prenajímateľa č. 1. Nájomca č. 2 je povinný bez zbytočného odkladu písomne oznámiť prenajímateľovi č. 1 prenechanie predmetu nájmu č. 1 alebo jeho časti do podnájmu alebo inej dispozície tretej osobe.
5. Nájomca č. 2 je povinný počínať si počas celej doby nájmu tak, aby nedochádzalo ku škodám na predmete nájmu č. 1. V prípade zavineného porušenia tejto povinnosti zodpovedá nájomca č. 2 za vzniknutú škodu. Zodpovednosť za škody na predmete nájmu č. 1 sa riadi ustanoveniami VI. časti, prvej a druhej hlavy Občianskeho zákonníka.
6. V prípade realizácie investičnej stavebnej činnosti na pozemkoch vo vlastníctve Hl. mesta SR Bratislavy v súlade s platným územným plánom Hlavného mesta Slovenskej republiky Bratislavy je nájomca č. 2 je oprávnený :
 - a. umiestňovať stavby na pozemkoch tvoriacich predmet nájmu č. 1, v súlade s platným územným plánom Hlavného mesta Slovenskej republiky Bratislavy, žiadať o vydanie príslušných správnych rozhodnutí, najmä územných rozhodnutí, stavebných povolení, kolaudačných rozhodnutí, akýchkoľvek iných rozhodnutí vzťahujúcich sa na vykonávanie stavebnej činnosti na pozemkoch tvoriacich predmet nájmu č. 1, rokovať s akýmkoľvek orgánom verejnej moci alebo akoukoľvek inou fyzickou alebo právnickou osobou v záležitostiach týkajúcich sa vykonávania stavebnej činnosti na pozemkoch tvoriacich predmet nájmu č. 1,
 - b. vykonávať stavebnú činnosť a činnosti súvisiace so stavebnou činnosťou na pozemkoch tvoriacich predmet nájmu č. 1 v súlade s príslušnými rozhodnutiami vydanými v prospech nájomcu č. 2, ako aj poveriť tretiu osobu vykonávaním takejto stavebnej činnosti alebo takýchto súvisiacich činností,
 - c. využívať výsledky stavebnej činnosti vykonanej na pozemkoch tvoriacich predmet nájmu č. 1 v súlade so svojimi obchodnými zámermi, najmä realizované stavby, ich časti (vrátane prípadných bytov a nebytových priestorov) predávať, prenajímať alebo komerčne využívať akýmkoľvek iným spôsobom.

V prípade, ak to bude nevyhnutné prenajímateľ č. 1 na písomné požiadanie poskytne nájomcovi č. 2 súčinnosť v takej miere, ako je možné od neho spravodlivo požadovať, najneskôr do 15 dní od doručenia tohto písomného požiadania, pokiaľ to bude nevyhnutné k naplneniu účelu nájmu č. 2. Pre účely územného konania, stavebného konania a iných konaní súvisiacich s výstavbou stavieb nájomcu č. 2 na predmete nájmu č. 1 týmto prenajímateľ č. 1 potvrdzuje, že touto zmluvou udelil nájomcovi č. 2

právo podľa § 139 ods. 1 písm. a) zákona č. 50/1976 Zb. o územnom plánovaní a stavebnom poriadku (stavebný zákon) v znení neskorších predpisov.

7. Zmluvné strany sa dohodli, že po právoplatnosti kolaudačného rozhodnutia o povolení užívať stavbu, zriadenú na ktoromkoľvek z pozemkov, tvoriacich predmet nájmu č. 1, prenajímateľ č. 1 zabezpečí predloženie návrhu Mestskému zastupiteľstvu Hlavného mesta SR Bratislavy na schválenie zriadenia vecného bremena k príslušnému pozemku, na ktorom bola daná stavba zriadená, v prospech vlastníka takejto stavby, spočívajúceho v povinnosti prenajímateľa č. 1 a každého ďalšieho vlastníka daného pozemku strpieť umiestnenie a užívanie stavby na danom pozemku, pričom podľa návrhu bude právo zodpovedajúce vecnému bremenu spojené s vlastníckym právom k predmetnej stavbe, vecné bremeno bude mať byť zriadené na neobmedzený čas a za odplatu, stanovenú znaleckým posudkom, ktorého spracovanie na vlastné náklady zabezpečí nájomca č. 2. Zmluvné strany uzavrujú zmluvu o zriadení vecného bremena v lehote stanovenej v uznesení Mestského zastupiteľstva hlavného mesta SR Bratislavy.
8. Nájomca č. 2 je povinný predložiť prenajímateľovi č. 1 (prostredníctvom oddelenia nájmov nehnuteľností Magistrátu hlavného mesta SR Bratislavy) kópiu právoplatného stavebného povolenia na stavbu na predmete nájmu č. 1 do 15 dní od nadobudnutia jeho právoplatnosti. Za porušenie tejto povinnosti si zmluvné strany dojednali zmluvnú pokutu vo výške 17 Eur slovom sedemnásť eur za každý aj začatý deň trvania porušenia tejto povinnosti, ktorú má prenajímateľ č. 1 právo od nájomcu č. 2 požadovať. Nájomca č. 2 sa súčasne zmluvnú pokutu podľa predchádzajúcej vety zaväzuje zaplatiť na základe prenajímateľom č. 1 zaslanej faktúry.
9. Nájomca č. 2 je povinný predložiť prenajímateľovi č. 1 (prostredníctvom oddelenia nájmov nehnuteľností Magistrátu hlavného mesta SR Bratislavy) kópiu právoplatného kolaudačného rozhodnutia na stavbu na predmete nájmu č. 1 do 15 dní od nadobudnutia jeho právoplatnosti. Za porušenie tejto povinnosti si zmluvné strany dojednali zmluvnú pokutu vo výške 17 Eur slovom sedemnásť eur za každý aj začatý deň trvania porušenia tejto povinnosti, ktorú má prenajímateľ č. 1 právo od nájomcu č. 2 požadovať. Nájomca č. 2 sa súčasne zmluvnú pokutu podľa predchádzajúcej vety zaväzuje zaplatiť na základe prenajímateľom č. 1 zaslanej faktúry.
10. Nájomca č. 2 je povinný zabezpečovať zneškodňovanie komunálneho odpadu oprávnenou osobou podľa VZN Hlavného mesta SR Bratislavy č. 12/2001 o nakladaní s komunálnymi odpadmi a drobnými stavebnými odpadmi na území hlavného mesta. Za nesplnenie tejto povinnosti je nájomca č. 2 povinný zaplatiť prenajímateľovi č. 1 sankcie v zmysle predmetného VZN.
11. Nájomca č. 2 na predmete nájmu č. 1 preberá povinnosti prenajímateľa č. 1 ako vlastníka, ktoré vyplývajú zo všeobecne záväzných nariadení Hlavného mesta SR Bratislavy a mestskej časti Bratislava – Petržalka a Trnávka v platnom znení, týkajúce sa najmä dodržiavania čistoty, poriadku, udržiavania mestskej zelene a zimnej údržby a pod. a z platných právnych predpisov týkajúcich sa najmä protipožiarnej ochrany, hygienických predpisov, ochrany majetku a pod.
12. V prípade realizácie investičnej stavebnej činnosti na pozemkoch vo vlastníctve Hl. mesta SR Bratislavy, je nájomca č. 2 povinný na vlastné náklady zabezpečiť poriadok na stavenisku a v jeho okolí. Za porušenie tejto povinnosti, pokiaľ nájomca č. 2 nevykoná nápravu na základe písomného upozornenia prenajímateľa č. 1 do 15 kalendárnych dní od

doručenia takéhoto upozornenia, si Zmluvné strany dojednali zmluvnú pokutu vo výške 17,- EUR (slovom: sedemnást' eur) za každý aj začatý deň trvania porušenia tejto povinnosti, ktorú má prenajímateľ č. 1 právo požadovať od nájomcu č. 2, ktorý sa súčasne zaväzuje zaplatiť zmluvnú pokutu podľa predchádzajúcej vety na základe prenajímateľom č. 1 zaslanej faktúry.

13. V prípade skončenia nájmu pred uplynutím doby nájmu je nájomca č. 2 povinný odovzdať predmet nájmu č. 1 do stavu zodpovedajúcemu dohodnutému spôsobu užívania, s prihliadnutím na stavby umiestnené na tomto predmete nájmu č. 1 v súlade s ustanoveniami tejto Zmluvy, pokiaľ sa s prenajímateľom č. 1 nedohodne inak. Za nesplnenie povinnosti uvedenej v prvej vete tohto odseku, si zmluvné strany dojednali zmluvnú pokutu vo výške 17 Eur slovom sedemnást' eur, za každý aj začatý deň, nasledujúci po dni, v ktorom sa má predmet nájmu č. 1 uviesť do pôvodného stavu, ktorú má prenajímateľ č. 1 právo od nájomcu č. 2 požadovať. Nájomca č. 2 sa súčasne zmluvnú pokutu podľa predchádzajúcej vety zaväzuje zaplatiť. Uhradením zmluvnej pokuty sa nájomca č. 2 nezbaňuje povinnosti uhradiť prenajímateľovi č. 1 škodu spôsobenú nemožnosťou užívať predmet nájmu č. 1 a povinnosť zaplatiť prenajímateľovi č. 1 náhradu za užívanie predmetu nájmu č. 1 vo výške nájomného č. 1. Zmluvná pokuta sa v týchto prípadoch do náhrady škody nezapočítava.
14. Nájomca č. 2 bol oboznámený so stanoviskami odborných útvarov magistrátu a to oddelenia územného rozvoja mesta pod č. MAGS ORM 37239/12, MAGS ORM 38380/12, oddelenia územného plánovania - referátu generelov technickej infraštruktúry pod č. MAGS OUP 37181/2012, MAGS OUP 38330/2012, súborné stanovisko za oblasť dopravy pod č. OKDS 31960/2012/44621, OKDS 31960/2012/57786, oddelenia mestskej zelene pod č. MAGS OMZ 57780/2012, MAGS OMZ 44615/2012, ktoré je povinný dodržiavať, a to prípadne s ohľadom na budúce stanoviská alebo iné záväzné podklady, ktoré sa budú týkať predmetu uvedených stanovísk. Za porušenie tejto povinnosti si zmluvné strany dojednali zmluvnú pokutu vo výške 17 Eur slovom sedemnást' eur za každý aj začatý deň trvania porušenia tejto povinnosti, ktorú má prenajímateľ právo od nájomcu požadovať. Nájomca sa súčasne zmluvnú pokutu podľa predchádzajúcej vety zaväzuje zaplatiť na základe prenajímateľom zaslanej faktúry.
15. Prenajímateľ č. 2 súhlasí so zmenou záväznej územnoplánovacej dokumentácie pre predmet nájmu č. 2, na základe ktorej dôjde k zmene funkcie využitia predmetu nájmu č. 2 v súlade so zámermi nájomcu č. 1, dosiahnuť v tejto lokalite funkčné využitie rekreácia v prírodnom prostredí. Prenajímateľ č. 2 sa zaväzuje, že v konaní o zmene územnoplánovacej dokumentácie, podľa predchádzajúcej vety, poskytne nájomcovi č. 1 nevyhnutnú súčinnosť, ktorú od neho možno spravodlivo požadovať, najmä udelením osobitného súhlasu s takouto zmenou záväznej územnoplánovacej dokumentácie pre predmet nájmu č. 2.
16. V prípade, ak dôjde k zmene záväznej územnoplánovacej dokumentácie pre predmet nájmu č. 2, na základe ktorej dôjde k zmene funkcie využitia predmetu nájmu č. 2 v súlade s uvedeným v ods. 15 tohto článku, je nájomca č. 1 oprávnený zabezpečiť vyhotovenie znaleckého posudku, na základe ktorého sa dohodou zmluvných strán zmení výška nájomného uzatvorením dodatku k tejto zmluve. Táto zmena bude vykonaná v súlade so zámerom sledovaným uzavretím tejto zmluvy, teda aby rozdiel vo výške nájomného, ktoré si zmluvné strany navzájom platia, zodpovedal rozdielu vo výške pôvodného nájomného v zmysle uznesenia Mestského zastupiteľstva hlavného mesta SR Bratislavy č.676/2012 zo dňa 27.-28.06.2012. Prenajímateľ č. 2 sa týmto zaväzuje, že

svojím konaním nebude brániť uzatvoreniu tohto dodatku, len za predpokladu opodstatnených námietok voči výške nájomného stanoveného znaleckým posudkom.

17. Nájomca č. 2 sa zaväzuje bez zbytočného odkladu oznamovať všetky skutočnosti majúce vplyv na predmetný nájom (zmena sídla a pod.). Za porušenie tohto záväzku si zmluvné strany dojednali zmluvnú pokutu v sume 70 Eur slovom sedemdesiat eur.
18. V súlade s ust. § 545 Občianskeho zákonníka bolo zmluvnými stranami dohodnuté, že prenajímateľ č. 1 je oprávnený požadovať od nájomcu č. 2 náhradu škody spojenú s porušením povinností nájomcu č. 2, na ktoré sa vzťahuje zmluvná pokuta podľa tejto zmluvy vo výške presahujúcej výšku dohodnutej zmluvnej pokuty.
19. Zmluvné strany sa dohodli, že pre potreby doručovania akejkoľvek písomnosti bude miestom doručenia nájomcu :
 - a) adresa nájomcu č. 1 uvedená v záhlaví tejto zmluvy,
 - b) sídlo nájomcu č. 2, zapísané v obchodnom registri,
 - c) adresa trvalého pobytu štatutárneho zástupcu nájomcu č. 2,
 - d) miesto, kde bude štatutárny zástupca nájomcu č. 2, príp. osoba oprávnená konať v mene nájomcu č. 2, zastihnutý.
20. Nájomca č. 2 berie na vedomie a súhlasí s tým, že písomnosť doručená do miesta doručenia uvedeného v ods. 19 tohto článku bude považovaná za doručeníu priamo do vlastných rúk, a to i v prípade, ak bude vrátená prenajímateľovi č. 1 ako písomnosť nájomcom č. 2 neprevzatá. Ak nebude možné nájomcovi č. 2 písomnosť doručiť na túto adresu a iná adresa nebude prenajímateľovi č. 1 známa, považuje sa písomnosť nájomcovi č. 2 za doručeníu dňom jej vrátenia prenajímateľovi č. 1, a to aj v prípade, že sa nájomca č. 2 o tom nedozvie.

Článok XII

Vyhlásenia a záruky

1. Nájomca č. 2 podpísaním tejto zmluvy vyhlasuje prenajímateľovi č. 1, ktorý uzatvára túto zmluvu spoliehajúc sa na tieto vyhlásenia, že podľa najlepších vedomostí nájomcu č. 2 ku dňu podpisu tejto zmluvy sú nasledovné informácie pravdivé a úplné a nájomca č. 2 nemá vedomosť o žiadnej okolnosti, v dôsledku ktorej by ktorákoľvek z nasledovných informácií bola nepravdivá, neúplná alebo zavádzajúca:
 - 1.1 nájomca č. 2 je právnym subjektom platne existujúcim podľa zákonov Slovenskej republiky, podpisujúci je osoba oprávnená konať v mene nájomcu a nájomca nemá žiadne dcérske spoločnosti,
 - 1.2 nájomca č. 2 nie je v úpadku, nebol ním alebo jeho štatutárnym orgánom alebo treťou osobou podaný návrh na vyhlásenie konkurzu na jeho majetok a ani mu úpadok nehrozí,
 - 1.3 nájomca č. 2 nebol ako právnická osoba zrušený, či už likvidáciou alebo bez likvidácie a ani neprijal žiadne rozhodnutie za týmto účelom,
 - 1.4 proti nájomcovi č. 2 nie je vedené žiadne exekučné a ani iné konanie o výkon rozhodnutia, alebo iné obdobné konanie, ktorého výsledkom by mohlo byť akékoľvek peňažné alebo nepeňažné plnenie, alebo iný právny záväzok na ťarchu nájomcu, ktorý by mohol zmariť alebo sťažiť plnenie záväzkov nájomcu vyplývajúcich z tejto zmluvy.

2. Nájomca č. 1 podpísaním tejto zmluvy vyhlasuje prenajímateľovi č. 2, ktorý uzatvára túto zmluvu spoliehajúc sa na tieto vyhlásenia, že podľa najlepších vedomostí nájomcu č. 1 ku dňu podpisu tejto zmluvy sú nasledovné informácie pravdivé a úplné a nájomca č. 1 nemá vedomosť o žiadnej okolnosti, v dôsledku ktorej by ktorákoľvek z nasledovných informácií bola nepravdivá, neúplná alebo zavádzajúca:

2.1 predmet nájmu č. 1, ani ktorýkoľvek z pozemkov, tvoriacich predmet nájmu č. 1 alebo akákoľvek časť takéhoto pozemku, nie je zaťažená akýmkoľvek právom tretej osoby (najmä záložným právom, právom zodpovedajúcim vecnému bremenu, alebo právom vyplývajúcim z akejkoľvek vecnoprávnej ťarchy),

2.2 predmet nájmu č. 1, ani ktorýkoľvek z pozemkov, tvoriacich predmet nájmu č. 1 alebo akákoľvek časť takéhoto pozemku, nie je predmetom akéhokoľvek zmluvného alebo zákonného nájomného vzťahu, alebo akejkoľvek inej zmluvy (príp. iného zákonného vzťahu), oprávňujúcej akúkoľvek tretiu osobu užívať predmet nájmu č. 1, ktorýkoľvek z pozemkov, tvoriacich predmet nájmu č. 1 alebo akúkoľvek časť takéhoto pozemku.

Nájomca č. 1 sa zároveň zaväzuje, že počas trvania tejto zmluvy nezriadi na predmete nájmu č. 1, ani na ktoromkoľvek z pozemkov, tvoriacich predmet nájmu č. 1 alebo na akejkoľvek časti takéhoto pozemku takéto právo v prospech tretej osoby, ani že s akoukoľvek tretou osobou neuzavrie žiadnu nájomnú zmluvu alebo inú zmluvu, oprávňujúcu takúto tretiu osobu užívať predmet nájmu č. 1, ktorýkoľvek z pozemkov, tvoriacich predmet nájmu č. 1 alebo akúkoľvek časť takéhoto pozemku.

3. Nájomca č. 2 podpísaním tejto zmluvy vyhlasuje prenajímateľovi č. 1, ktorý uzatvára túto zmluvu spoliehajúc sa na tieto vyhlásenia, že podľa najlepších vedomostí nájomcu č. 2 ku dňu podpisu tejto zmluvy sú nasledovné informácie pravdivé a úplné a nájomca č. 2 nemá vedomosť o žiadnej okolnosti, v dôsledku ktorej by ktorákoľvek z nasledovných informácií bola nepravdivá, neúplná alebo zavádzajúca:

2.1 predmet nájmu č. 2, ani ktorýkoľvek z pozemkov, tvoriacich predmet nájmu č. 2 alebo akákoľvek časť takéhoto pozemku, nie je zaťažená akýmkoľvek právom tretej osoby (najmä záložným právom, právom zodpovedajúcim vecnému bremenu, alebo právom vyplývajúcim z akejkoľvek vecnoprávnej ťarchy),

2.2 predmet nájmu č. 2, ani ktorýkoľvek z pozemkov, tvoriacich predmet nájmu č. 2 alebo akákoľvek časť takéhoto pozemku, nie je predmetom akéhokoľvek zmluvného alebo zákonného nájomného vzťahu, alebo akejkoľvek inej zmluvy (príp. iného zákonného vzťahu), oprávňujúcej akúkoľvek tretiu osobu užívať predmet nájmu č. 2, ktorýkoľvek z pozemkov, tvoriacich predmet nájmu č. 2 alebo akúkoľvek časť takéhoto pozemku.

Nájomca č. 2 sa zároveň zaväzuje, že počas trvania tejto zmluvy nezriadi na predmete nájmu č. 2, ani na ktoromkoľvek z pozemkov, tvoriacich predmet nájmu č. 2 alebo na akejkoľvek časti takéhoto pozemku takéto právo v prospech tretej osoby, ani že s akoukoľvek tretou osobou neuzavrie žiadnu nájomnú zmluvu alebo inú zmluvu, oprávňujúcu takúto tretiu osobu užívať predmet nájmu č. 2, ktorýkoľvek z pozemkov, tvoriacich predmet nájmu č. 2 alebo akúkoľvek časť takéhoto pozemku.

4. V prípade, že sa akékoľvek vyhlásenie podľa ods. 1., 2. alebo 3. tohto článku ukáže ako nepravdivé, neúplné alebo zavádzajúce, alebo ak dôjde k porušeniu záväzkov podľa ods. 2. alebo 3. tohto článku, bude sa to považovať za hrubé porušenie tejto zmluvy, oprávňujúce dotknutú zmluvnú stranu (voči ktorej takéto vyhlásenie bolo dané alebo voči ktorej bol takýto záväzok prevzatý) od tejto zmluvy jednostranne odstúpiť, ako aj oprávňujúce dotknutú zmluvnú stranu požadovať od druhej zmluvnej strany náhradu škody, ktorá jej nepravdivým, neúplným alebo zavádzajúcim vyhlásením, alebo porušením záväzku vznikla.

Článok XIII **Záverečné ustanovenia**

1. K zmene dohodnutých podmienok nájmov môže dôjsť len na základe vzájomnej dohody zmluvných strán formou písomného dodatku alebo, ak to vyplýva zo zmien a doplnkov platných všeobecne záväzných právnych predpisov.
2. Pre právne vzťahy touto zmluvou zvlášť neupravené platia príslušné ustanovenia Občianskeho zákonníka a ostatných platných všeobecne záväzných právnych predpisov.
3. Pokiaľ sú v tejto zmluve, jej dodatkoch odkazy na príslušné právne predpisy alebo ich ustanovenia, ktoré boli medzičasom zmenené, opätovne prijaté alebo priamo či nepriamo nahradené inými príslušnými právnymi predpismi alebo ich ustanoveniami, považujú sa tieto odkazy za odkazy na príslušné právne predpisy alebo ich ustanovenia, ktoré boli zmenené opätovne prijaté alebo priamo či nepriamo nahrádzajú pôvodné príslušné právne predpisy alebo ich ustanovenia, v nich platnom znení. V prípade, ak sa niektoré ustanovenie tejto zmluvy ukáže (alebo sa neskôr stane) neplatným alebo neúčinným alebo neaplikovateľným, nedotýka sa to ostatných ustanovení tejto zmluvy, ktoré zostávajú platné a účinné. Zmluvné strany sa zaväzujú dohodou nahradiť neplatné alebo neúčinné alebo neaplikovateľné ustanovenie novým ustanovením, ktoré zodpovedá pôvodne zamýšľanému účelu neplánovaného alebo neúčinného alebo neaplikovateľného ustanovenia a to v lehote tridsiatich (30) dní odo dňa doručenia výzvy jednej zmluvnej strany druhej zmluvnej strane.
4. Zmluvné strany sa dohodli, že v prípade akýchkoľvek sporov z tejto zmluvy alebo na základe tejto zmluvy bude ich riešenie v právomoci príslušných slovenských súdov za použitia slovenského práva.
5. Nájom pozemkov schválilo Mestské zastupiteľstvo hl. mesta SR Bratislavy uznesením č. 676/2012 zo dňa 27.-28.06.2012 v súlade s ustanovením § 9a ods. 9 písm. c) zákona č. 138/1991 Zb. o majetku obcí v znení neskorších predpisov. Odpis uznesenia mestského zastupiteľstva podľa predchádzajúcej vety je neoddeliteľnou súčasťou zmluvy ako príloha č. 2.
6. Zmluva sa vyhotovuje v 9-ich vyhotoveniach s platnosťou originálu, z ktorých po jej podpísaní zmluvnými stranami prenajímateľ č. 1 obdrží 5 vyhotovení, prenajímateľ č. 2 obdrží 2 vyhotovenia a 2 vyhotovenia sú určené pre potreby zápisu do katastra nehnuteľností.

7. Zmluvné strany vyhlasujú, že túto zmluvu uzavreli slobodne a vážne, nie v tiesni za nápadne nevýhodných podmienok, prečítali ju, porozumeli jej a nemajú proti jej forme a obsahu žiadne námietky, čo potvrdzujú vlastnoručnými podpismi.
8. Táto zmluva nadobúda platnosť dňom podpisu obidvoch zmluvných strán a účinnosť dňom nasledujúcim po dni jej zverejnenia na webovom sídle prenajímateľa v zmysle § 47a ods. 1 zákona č. 40/1964 Zb. Občiansky zákonník v znení zákona č. 546/2010 Z. z. v spojení s ustanovením § 5a zákona č. 211/2000 Z. z. o slobodnom prístupe k informáciám a o zmene a doplnení niektorých zákonov v znení neskorších predpisov.
9. Zmluvné strany sa dohodli, že túto zmluvu budú vždy vykladať v súlade so zámerom uvedeným v preambule tejto zmluvy a budú postupovať tak, aby zámer uvedený v preambule tejto zmluvy bol dosiahnutý a zároveň sa zdržia konania, ktoré by mohlo sťažovať alebo zmať zámer uvedený v preambule tejto zmluvy.
10. Zánikom účinnosti tejto zmluvy nie je dotknutá účinnosť tých ustanovení zmluvy, ktorých účinnosť podľa tejto zmluvy a/alebo vzhľadom na ich úpravu a/alebo povahu má trvať aj po ukončení účinnosti tejto zmluvy najmä Čl. VI ods. 7 tejto zmluvy, pričom zmluvné strany budú sledovať účel uvedený v preambule tejto zmluvy.

V Bratislave dňa 23.8.2012

V Bratislave dňa..... 23.8.2012

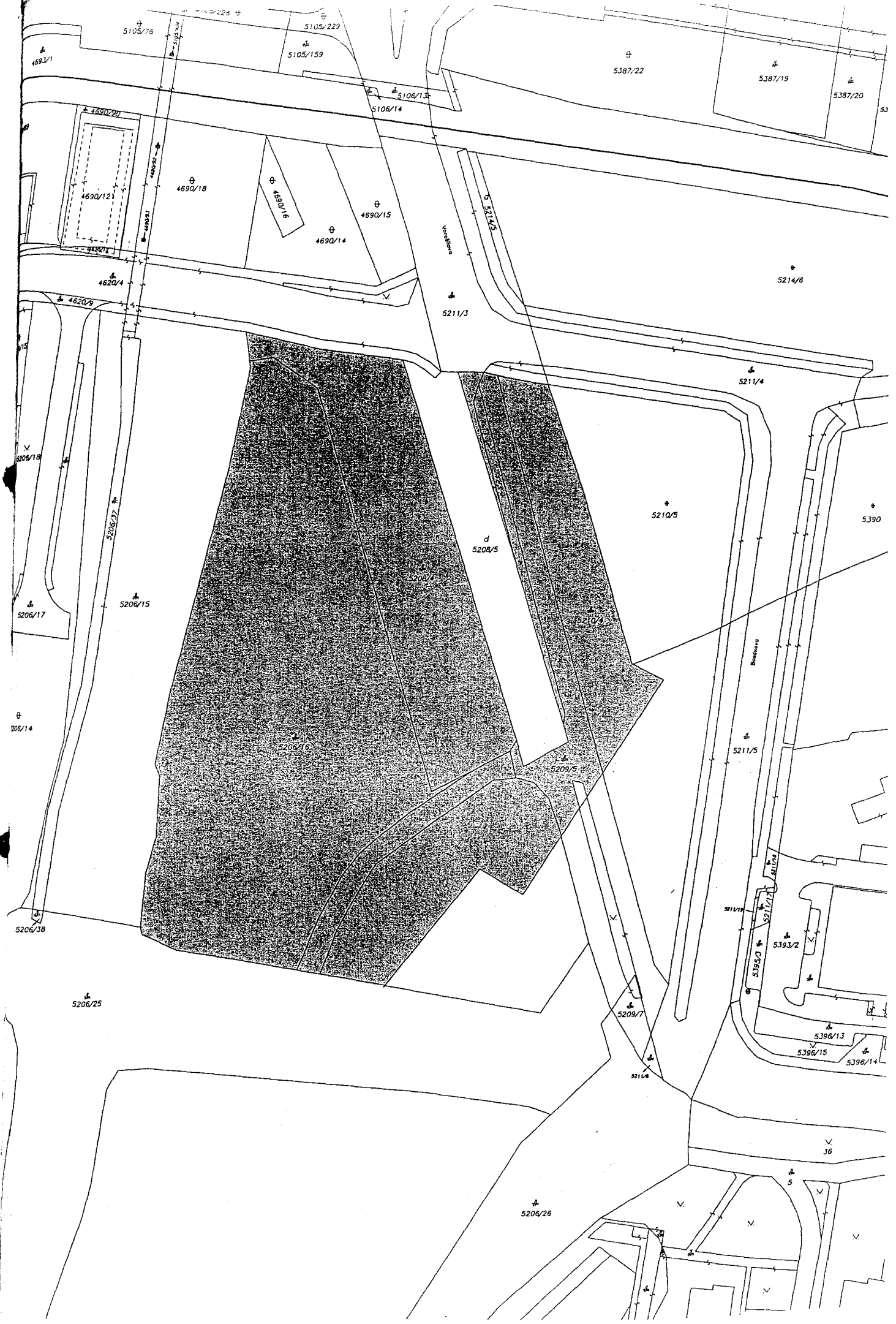
Prenajímateľ č. 1 alebo Nájomca č.1:
Hlavné mesto SR Bratislava

Prenajímateľ č. 2 alebo Nájomca č. 2:
Kráľova hora, s.r.o.

.....
doc. RNDr. Milan Ftáčnik, CSc.
primátor hlavného mesta SR Bratislavy

.....
Ing. Monika Kotrová
konateľka







5363/1

5356/11

5363/3

5363/2

5359/10

5359/11

5359/12

5359/13

5359/15

5359/18

5359/21

5359/25

5359/29

5359/33

5359/37

5359/41

5359/45

5359/49

5359/53

5359/57

5359/61

5359/65

5359/70

5359/75

5359/79

5359/83

5359/87

5359/91

5221/9

5356/11

5363/3

5363/2

5359/10

5359/11

5359/12

5359/13

5359/15

5359/18

5359/21

5359/25

5359/29

5359/33

5359/34

5359/41

5359/46

5359/49

5359/53

5359/57

5359/61

5359/65

5359/70

5359/75

5359/79

5359/83

5359/87

5359/91

Pri sedi 5375/21

5221/12

5221/51

5221/10

5221/11

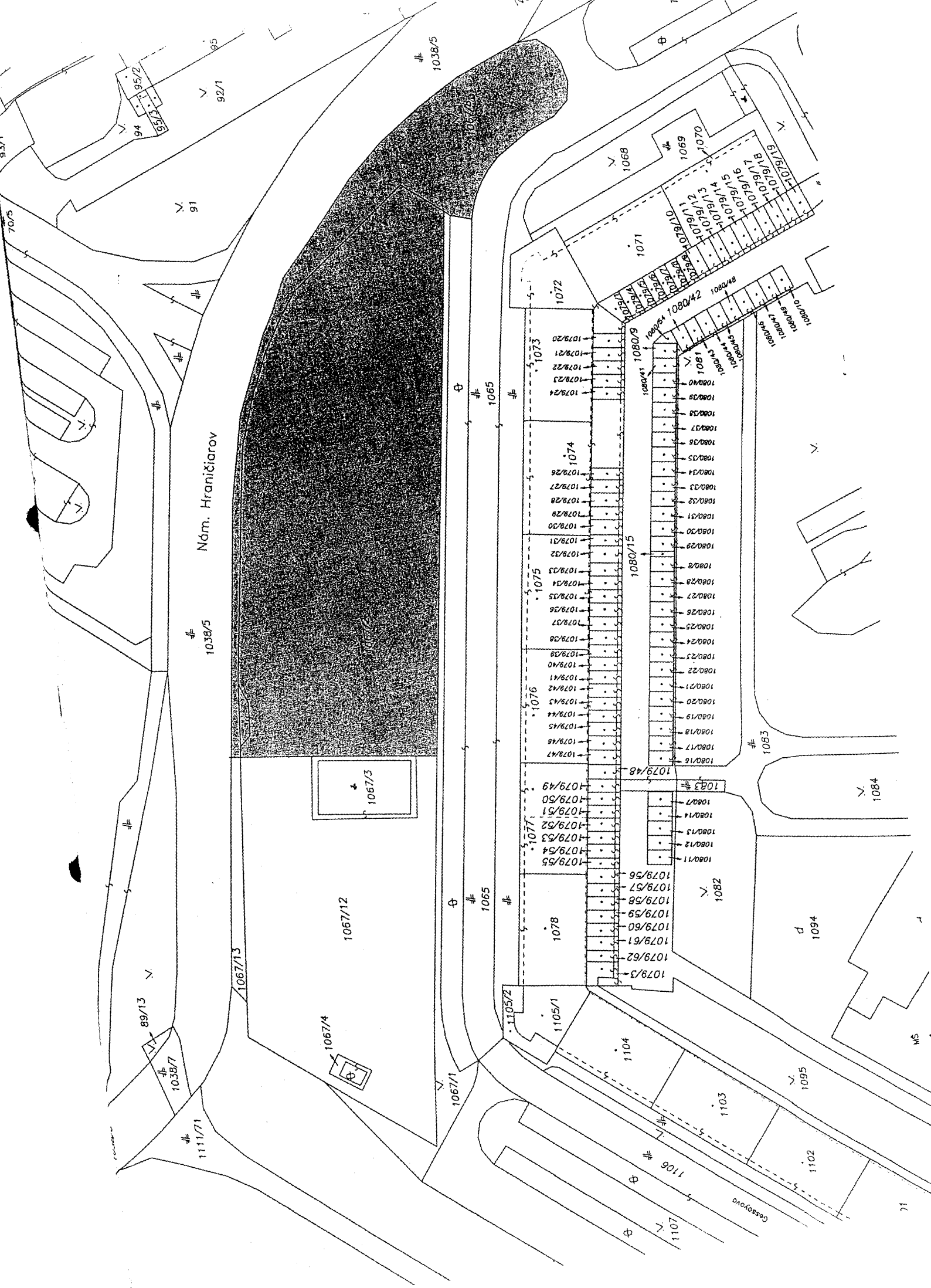
5221/50

5221/29

5108/1

5357/3

5



Nám. Hraničiarov

1038/5

1067/12

1067/13

1067/4

1067/13

89/13

1038/7

1111/71

1067/1

1065

1105/1

1104

1103

1102

1095

d 1094

1084

1083

1082

1079/48

1079/55

1079/54

1079/53

1079/52

1079/51

1079/50

1079/49

1079/48

1079/47

1079/46

1079/45

1079/44

1079/43

1079/42

1079/41

1079/40

1079/39

1079/38

1079/37

1079/36

1079/35

1079/34

1079/33

1079/32

1079/31

1079/30

1079/29

1079/28

1079/27

1079/26

1079/25

1079/24

1079/23

1079/22

1079/21

1079/20

1079/19

1079/18

1079/17

1079/16

1079/15

1079/14

1079/13

1079/12

1079/11

1079/10

1079/9

1079/8

1079/7

1079/6

1079/5

1079/4

1079/3

1079/2

1079/1

1079/0

1079/0

1079/0

1079/0

1079/0

1079/0

1079/0

1079/0

1079/0

1079/0

1079/0

1079/0

1079/0

1079/0

1079/0

1079/0

1079/0

1079/0

1079/0

1079/0

1079/0

1079/0

1079/0

1079/0

1079/0

1079/0

1079/0

1079/0

1079/0

1079/0

1079/0

1079/0

1079/0

1079/0

1079/0

1079/0

1079/0

1079/0

1079/0

1079/0

1079/0

1079/0

1079/0

1079/0

1079/0

1079/0

1079/0

1079/0

1079/0

1079/0

1079/0

1079/0

1079/0

1079/0

1079/0

1106

1107

Gospovo

LVč. 196
HL.M. SR

Trnávka

LVč. 3483 F&P

LVč. 196 HL.M. SR

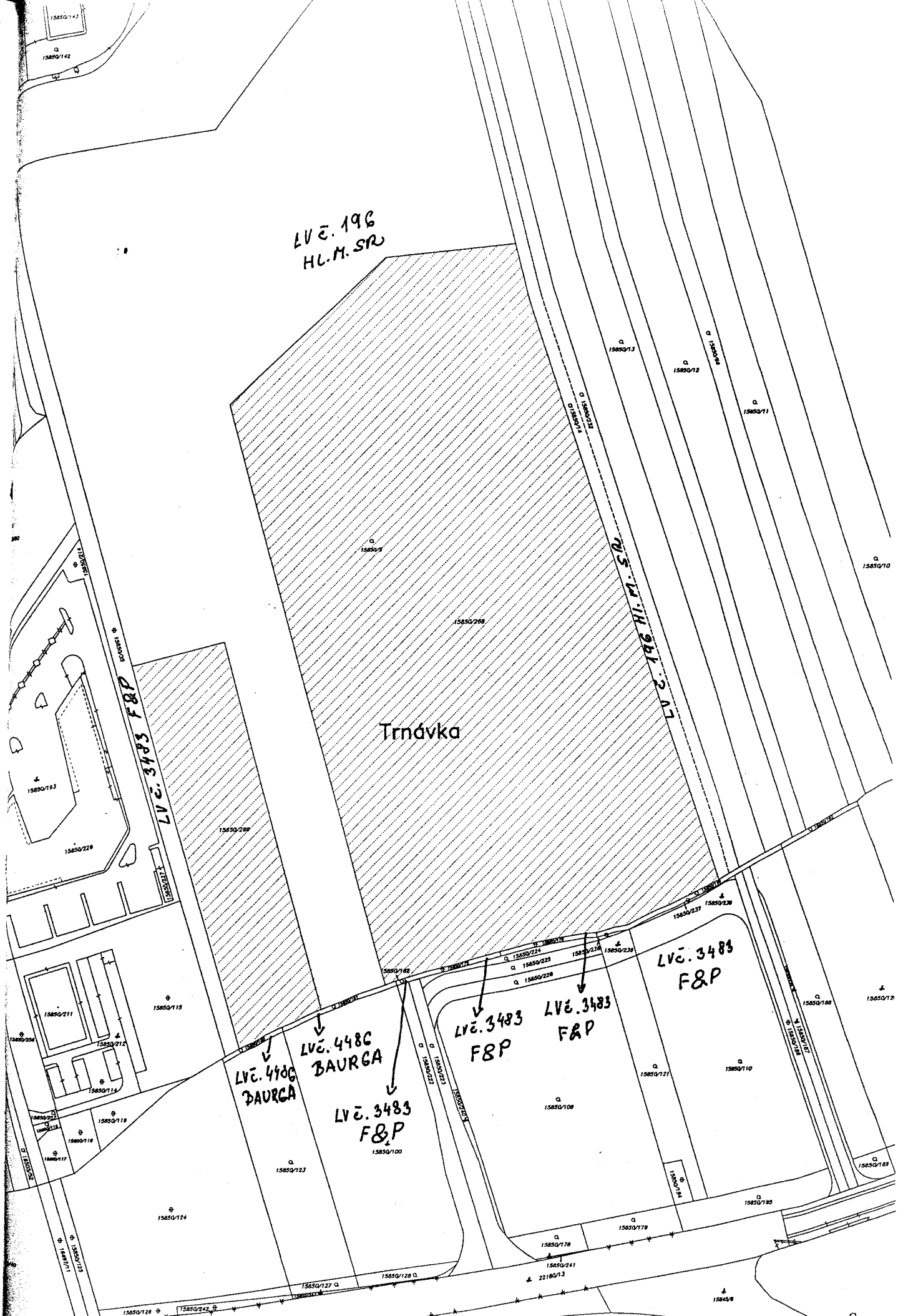
LVč. 3483
F&P

LVč. 448C
BAURCA

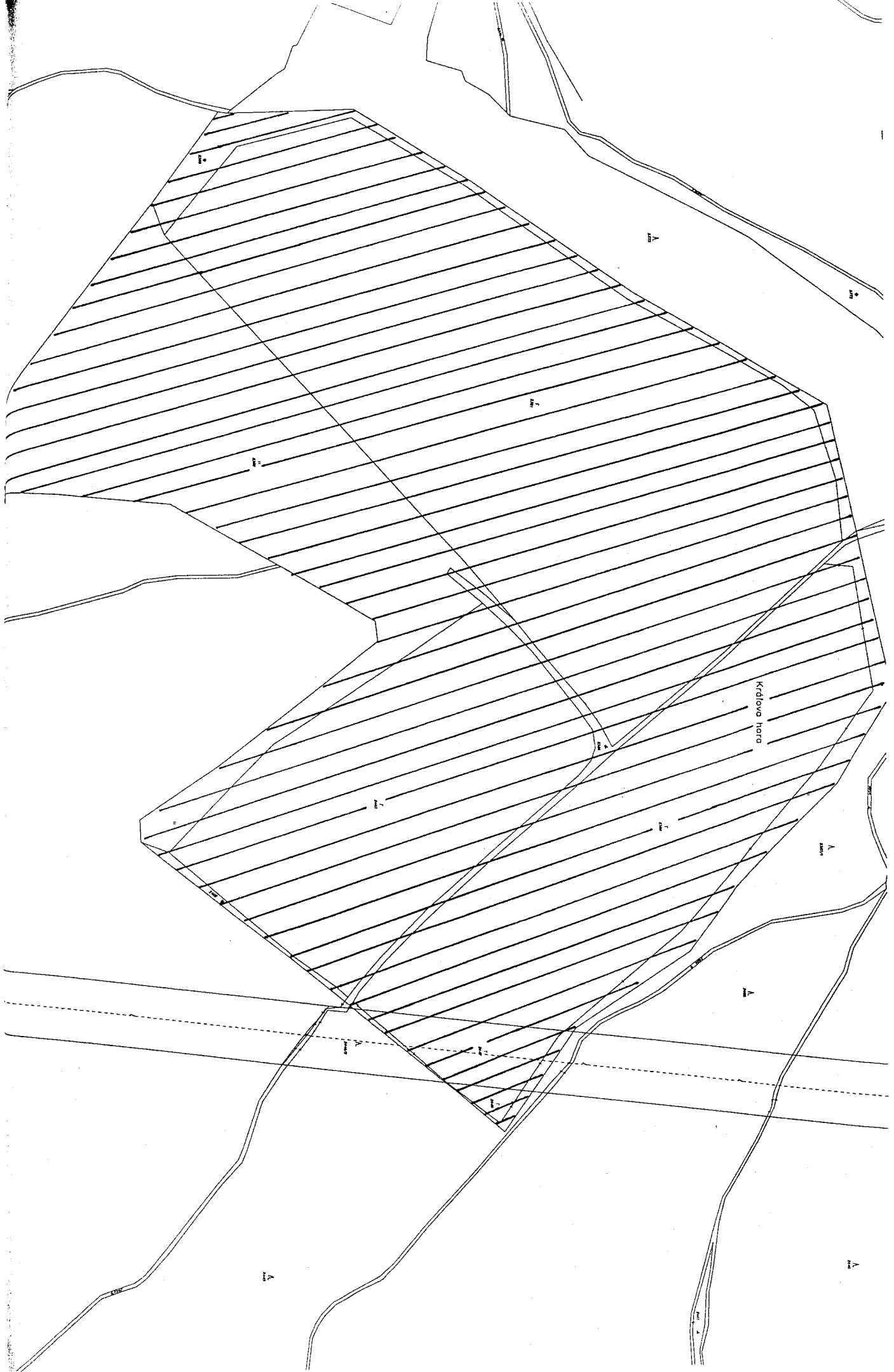
LVč. 3483
F&P

LVč. 3483
F&P

LVč. 3483
F&P



20.



Magistrát hlavného mesta SR Bratislavy
ONN

TU

Váš list číslo/zo dňa	Naše číslo	Vybavuje/linka	Bratislava
	MAGS OOR/2012	Ing. Kiczegová/133	22. 08. 2012

Vec

Odpis uznesenia Mestského zastupiteľstva hlavného mesta SR Bratislavy č. 676/2012 zo dňa 27. – 28. 06. 2012, prijatého k návrhu na odňatie správy pozemkov v k. ú. Petržalka, návrh na schválenie prípadu hodného osobitného zreteľa týkajúceho sa nájmu pozemkov v Bratislave, k. ú. Petržalka, k. ú. Trnávka spoločnosti Kráľova hora, s.r.o., so sídlom v Bratislave, a návrh na schválenie nájmu pozemkov v Bratislave, k. ú. Devín, od spoločnosti Kráľova hora, s.r.o., so sídlom v Bratislave

Uznesenie č. 676/2012

zo dňa 27. - 28. 06. 2012

Mestské zastupiteľstvo po prerokovaní materiálu

A. schvaľuje

1. odňatie správy nehnuteľného majetku hl. mesta SR Bratislavy v zmysle Štatútu hlavného mesta SR Bratislavy čl. 84 ods. 1 písm. e) mestskej časti Bratislava-Petržalka, ktorý prevažne alebo celkom slúži celomestským potrebám alebo na zabezpečenie plnenia funkcií Bratislavy, a to pozemkov nachádzajúcich sa v k. ú. Petržalka, zverených do správy mestskej časti Bratislava-Petržalka, so sídlom na Kutlíkovej 17, v Bratislave, parc. č. 5359/7 – záhrady vo výmere 375 m², parc. č. 5359/8 – záhrady vo výmere 434 m², parc. č. 5359/37 – záhrady vo výmere 357 m², parc. č. 5359/38 – záhrady vo výmere 366 m², parc. č. 5359/39 – záhrady vo výmere 377 m², parc. č. 5359/40 – záhrady vo výmere 376 m², parc. č. 5359/41 – záhrady vo výmere 366 m², parc. č. 5359/42 – záhrady vo výmere 397 m², parc. č. 5359/43 – záhrady vo výmere 384 m², parc. č. 5359/44 – záhrady vo výmere 393 m², parc. č. 5359/45 – záhrady vo výmere 402 m², parc. č. 5359/46 – záhrady vo výmere 397 m², parc. č. 5359/48 – záhrady vo výmere 415 m², parc. č. 5359/50 – záhrady vo výmere 366 m², parc. č. 5359/52 – záhrady vo výmere 389 m², parc. č. 5359/53 – záhrady vo výmere 387 m², parc. č. 5359/54 – záhrady vo výmere 385 m², parc. č. 5359/56 – záhrady vo výmere 361 m², parc. č. 5359/57 – záhrady vo výmere 410 m², parc. č. 5359/58 – záhrady vo výmere 382 m², parc. č. 5359/60 – záhrady vo výmere 405 m², parc. č. 5359/61 – záhrady vo výmere 423 m², parc. č. 5359/62 – záhrady vo výmere 364 m², parc. č. 5359/64 – záhrady vo výmere 388 m², parc. č. 5359/65 –

záhrady vo výmere 425 m², parc. č. 5359/66 – záhrady vo výmere 401 m², parc. č. 5359/68 – záhrady vo výmere 236 m², parc. č. 5359/69 – záhrady vo výmere 221 m², parc. č. 5359/70 – záhrady vo výmere 302 m², parc. č. 5359/71 – záhrady vo výmere 374 m², parc. č. 5359/72 – záhrady vo výmere 556 m², evidovaných ako parcely registra „C“ na LV č. 2644,

2. nájom pozemkov vo vlastníctve spoločnosti Kráľova hora, s.r.o., so sídlom Dvořáková nábrežie 10, Bratislava, IČO 35837853, a to pozemkov v k. ú. Devín, parc. č. 2388 – orná pôda vo výmere 41 052 m², parc. č. 2389 – zastavané plochy a nádvoría vo výmere 2 379 m², parc. č. 2390 – ostatné plochy vo výmere 4 807 m², parc. č. 2391 – orná pôda vo výmere 79 660 m², parc. č. 2392 – trvalé trávne porasty vo výmere 39 901 m², parc. č. 2402 – ostatné plochy vo výmere 584 m², parc. č. 2403 – orná pôda vo výmere 32 755 m², parc. č. 2446 – orná pôda vo výmere 738 m², parc. č. 2447 – orná pôda vo výmere 3 893 m², evidovaných ako parcely registra „C“ na LV č. 2689, v celkovej výmere 205 769 m², pre hlavné mesto SR Bratislavu, na dobu určitú 30 rokov, za účelom využitia pozemkov v súlade s Územným plánom hlavného mesta SR Bratislavy, rok 2007, predovšetkým na rekreačné účely, za cenu nájmu v sume 851 742,59 Eur/rok,

3. ako prípad hodný osobitného zreteľa podľa § 9a ods. 9 písm. c) zákona SNR č. 138/1991 Zb. o majetku obcí v znení neskorších predpisov nájom nehnuteľností – pozemkov v Bratislave, k. ú. Petržalka :

- novovytvoreného pozemku parc. č. 5206/16 – zastavané plochy a nádvoría vo výmere 13 844 m² vzniknutého GP č. 84/2011 oddelením od pozemku parc. č. 5206/16 evidovaného ako parcela registra „C“ na LV č. 2644,

- novovytvoreného pozemku parc. č. 5209/5 – zastavané plochy a nádvoría vo výmere 1 689 m² vzniknutého GP č. 84/2011 oddelením od pozemku parc. č. 5209/5 evidovaného ako parcela registra „C“ na LV č. 2644,

- novovytvoreného pozemku parc. č. 5210/4 – zastavané plochy a nádvoría vo výmere 2 193 m² vzniknutého GP č. 84/2011 oddelením od pozemku parc. č. 5210/4 evidovaného ako parcela registra „C“ na LV č. 2644,

- pozemku parc. č. 5208/4 – zastavané plochy a nádvoría vo výmere 4 294 m², evidovaného ako parcela registra „C“ na LV č. 2644,

- novovytvoreného pozemku parc. č. 5359/9 – záhrady vo výmere 1 107 m² vzniknutého GP č. 82/2011 zlúčením častí pozemkov parc. č. 5359/3, parc. č. 5359/4, parc. č. 5359/5, parc. č. 5359/6, parc. č. 5359/7, parc. č. 5359/9 a parc. č. 5359/10, evidovaných ako parcely registra „C“ na LV č. 2644,

- novovytvoreného pozemku parc. č. 5359/37 – záhrady vo výmere 1 953 m² vzniknutého GP č. 82/2011 zlúčením pozemkov parc. č. 5359/37, parc. č. 5359/38, parc. č. 5359/41, parc. č. 5359/42 a častí pozemkov parc. č. 5359/45, parc. č. 5359/46, parc. č. 5359/39 a parc. č. 5359/43, evidovaných ako parcely registra „C“ na LV č. 2644,

- novovytvoreného pozemku parc. č. 5359/52 – záhrady vo výmere 2 505 m² vzniknutého GP č. 82/2011 zlúčením pozemkov parc. č. 5359/52, parc. č. 5359/56, parc. č. 5359/60, parc. č. 5359/64, parc. č. 5359/68 a častí pozemkov parc. č. 5359/36, parc. č. 5359/40, parc. č. 5359/44, parc. č. 5359/48, parc. č. 5359/69, evidovaných ako parcely registra „C“ na LV č. 2644,

- nov
č. 8'
č. 5
č. 5
a p
- r
G
L
-

novovytvoreného pozemku parc. č. 5359/54 – záhrady vo výmere 4 297 m² vzniknutého GP
 12/2011 zlúčením pozemkov parc. č. 5359/54, parc. č. 5359/57, parc. č. 5359/58, parc.
 5359/62, parc. č. 5359/66, parc. č. 5359/71, parc. č. 5359/72 a častí pozemkov parc.
 5359/10, parc. č. 5359/8, parc. č. 5359/50, parc. č. 5359/53, parc. č. 5359/61, parc. č. 5359/65
 parc. č. 5359/70, evidovaných ako parcely registra „C“ na LV č. 2644,

novovytvoreného pozemku parc. č. 1067/2 – ostatné plochy vo výmere 5 121 m² vzniknutého
 GP č. 12/2012 oddelením od pozemku parc. č. 1067/2 evidovaného ako parcela registra „C“ na
 LV č. 1748,

novovytvoreného pozemku parc. č. 1067/8 – ostatné plochy vo výmere 1 347 m² vzniknutého
 GP č. 12/2012 oddelením od pozemku parc. č. 1067/8 evidovaného ako parcela registra „C“ na
 LV č. 2021,

ok. ú. Trnávka:

novovytvoreného pozemku parc. č. 15850/268 - záhrady vo výmere 45 188 m² vzniknutého GP
 6/2012 oddelením od pozemku parc. č. 15850/5 evidovaného ako parcela registra „C“ na LV
 196,

novovytvoreného pozemku parc. č. 15850/269 – záhrady vo výmere 8 033 m² vzniknutého GP
 č. 30/2012 oddelením od pozemku parc. č. 15850/5 evidovaného ako parcela registra „C“ na LV
 č. 196 v celkovej výmere 91 571 m², pre spoločnosť Kráľova hora, s.r.o., so sídlom Dvořákovo
 nábrežie 10, Bratislava, IČO 35837853, za účelom :

- parkovania motorových vozidiel,
- skladovania tovaru a materiálu, v súlade s príslušnými všeobecne záväznými právnymi predpismi,
- organizovania kultúrnych, spoločenských a športových podujatí, alebo prenechanie pozemkov na organizovanie takýchto aktivít tretej osobe,
- umiestňovania reklamných zariadení na predmete nájmu,
- realizácie investičnej stavebnej činnosti, teda na realizáciu stavieb v súlade s platným územným plánom hlavného mesta Slovenskej republiky Bratislavy, a následné komerčné využitie realizovaných stavieb (predajom, prenájmom alebo akoukoľvek inou formou), na dobu určitú 30 rokov, za cenu nájmu v sume 851 034,39 Eur/rok,

s podmienkami:

1. Zmluva o vzájomnom nájme pozemkov bude zo strany spoločnosti Kráľova hora, s.r.o., podpísaná do 60 dní odo dňa schválenia uznesenia v Mestskom zastupiteľstve hlavného mesta SR Bratislavy. V prípade, že zmluva o vzájomnom nájme pozemkov v zmysle bodov 2. a 3. nebude podpísaná zo strany spoločnosti Kráľova hora, s.r.o., v uvedenej lehote, toto uznesenie stratí platnosť.
2. Kedykoľvek môže dôjsť k prevodu pozemkov, keď hlavné mesto SR Bratislava bude pripravené znášať finančné zaťaženie.
3. Spoločnosť Kráľova hora, s.r.o., so sídlom v Bratislave, predloží hlavnému mestu SR Bratislave LV č. 2689, na ktorom sú zapísané pozemky, ktoré sú predmetom nájmu, bez akýchkoľvek tiarch najneskôr ku dňu podpísania zmluvy spoločnosťou Kráľova hora, s.r.o., so sídlom v Bratislave, inak toto uznesenie stratí platnosť.
4. V prípade, že dôjde k zmene územnoplánovacej dokumentácie, na základe ktorej dôjde k zmene funkcie využitia pozemkov uvedených v bode 2 tohto uznesenia, hlavné mesto SR Bratislava zabezpečí vyhotovenie znaleckého posudku, na základe ktorého sa zmení výška nájomného uzatvorením dodatku k zmluve o vzájomnom nájme pozemkov.

B. berie na vedomie


1. Závazné vyhlásenie spoločností Kráľová hora, s.r.o., so sídlom Dvořákovo nábrežie 10, Bratislava a Lomnická, s.r.o., so sídlom Dvořákovo nábrežie 10, Bratislava o vzdaní sa akýchkoľvek nárokov spojených s pohľadávkami vrátane akéhokoľvek príslušenstva a akýchkoľvek práv s pohľadávkami spojených, ako aj ukončenia akýchkoľvek konaní (súdne konania, exekučné konania a pod.), ktorých predmetom je uplatnenie pohľadávok, bez uplatnenia akýchkoľvek nárok voči dlžníkovi mestskej časti Bratislava-Devín.





2. V prípade, že závazné vyhlásenie nebude dodržané, celé uznesenie v časti A a B stráca platnosť.




Za správnosť odpisu uznesenia:



Mgr. Dagniar Kramplová
vedúca organizačného oddelenia
Magistrátu hlavného mesta SR Bratislavy







V. ZNALECKÁ DOLOŽKA

Znalecký posudok som vypracoval ako znalec zapísaný v zozname znalcov, tlmočníkov a prekladateľov vedenom Ministerstvom spravodlivosti Slovenskej republiky pre odbor: 37 00 00 Stavebníctvo, odvetvie: 37 09 00 Odhad hodnoty nehnuteľnosti, evidenčné číslo znalca: 911128 .

Znalecký úkon je zapísaný pod poradovým číslom 72/2012 znaleckého denníka č. 1/2012

Za znalecký úkon a vzniknuté náklady účtujem podľa vyúčtovania na základe priloženého dokladu č. 72/2012.

Ing. Dušan Holík
znalec