

## **Zmluva o zriadení vecného bremena**

**č. 286504951200**

uzavretá podľa ustanovenia § 151n a nasl. Občianskeho zákonníka medzi:

### **Povinný z vecného bremena:**

#### **Hlavné mesto Slovenskej republiky Bratislava**

sídlo: Primaciálne námestie č. 1, 814 99 Bratislava 1  
zastúpené: doc. RNDr. Milan Ftáčnik, CSc. – primátor hlavného mesta SR Bratislavy  
Bankové spojenie: Československá obchodná banka, a.s.  
Číslo účtu: 25827813/7500  
IČO: 603 481  
DIČ: 2020372596

(ďalej len „povinný z vecného bremena“ v príslušnom tvare)

**a**

### **Oprávnený z vecného bremena:**

#### **Bratislavská vodárenská spoločnosť a.s.**

sídlo: Prešovská ul. č. 48, 826 46 Bratislava 29  
zastúpená: Ing. Radoslav Jakab – predseda predstavenstva  
Ing. Boris Gregor – podpredseda predstavenstva  
IČO: 35 850 370  
DIČ: 2020263432  
IČ DPH: SK2020263432  
zapísaná v Obchodnom registri Okresného súdu Bratislava I, Oddiel: Sa, vložka číslo: 3080/B

(ďalej len „oprávnený z vecného bremena“ v príslušnom tvare)

(ďalej spoločne aj ako „zmluvné strany“ v príslušnom tvare)

## **Článok I Predmet zmluvy**

1. Povinný z vecného bremena je vlastníkom nehnuteľností - pozemkov registra „C“ katastra nehnuteľností vedených v katastrálnom území Petržalka ako:
  - a) parc. č. 70/5 – zastavané plochy a nádvoria vo výmere 1 504 m<sup>2</sup>, vedeného na liste vlastníctva č. 2021,
  - b) parc. č. 89/12 – ostatné plochy vo výmere 5 753 m<sup>2</sup>, vedeného na liste vlastníctva č. 2021,
  - c) parc. č. 853/4 – ostatné plochy vo výmere 1 531 m<sup>2</sup>, vedeného na liste vlastníctva č. 2644,
  - d) parc. č. 1111/57 – zastavané plochy a nádvoria vo výmere 19993 m<sup>2</sup>, vedeného na liste vlastníctva č. 2644,
  - e) parc. č. 1448 – zastavané plochy a nádvoria vo výmere 716 m<sup>2</sup>, vedeného na liste vlastníctva č. 1748,
  - f) parc. č. 1449 – ostatné plochy vo výmere 983 m<sup>2</sup>, vedeného na liste vlastníctva č. 1748,

- g) parc. č. 1450 – zastavné plochy a nádvoría vo výmere 778 m<sup>2</sup>, vedeného na liste vlastníctva č. 1748 a
- h) parc. č. 1737 – ostatné plochy o výmere 4 874 m<sup>2</sup>, vedeného na liste vlastníctva č. 1748  
(ďalej len „nehnutelnosti“ v príslušnom tvare).
2. Budúci oprávnený z vecného bremena týmto vyhlasuje, že má vo svojom výlučnom vlastníctve nasledovné nehnuteľnosti - stavby - vodovodné armatúrne šachty nachádzajúce sa v Bratislave:
- a) na Kutlíkovej ulici - vodovodná armatúrna šachta s označením BVS a.s. č. **518**, ktorá je umiestnená na pozemku registra „C“ katastra nehnuteľností vedeného v katastrálnom území Petržalka ako parc. č. 853/4,
- b) na Nám. hraničiarov - vodovodná armatúrna šachta s označením BVS a.s. č. **520**, ktorá je umiestnená na pozemkoch registra „C“ katastra nehnuteľností vedených v katastrálnom území Petržalka ako parc. č. 70/5 a 89/12,
- c) na Romanovej ulici - vodovodná armatúrna šachta s označením BVS a.s. č. **531**, ktorá je umiestnená na pozemku registra „C“ katastra nehnuteľností vedeného v katastrálnom území Petržalka ako parc. č. 1111/57,
- d) na Kutlíkovej ulici – vodovodná armatúrna šachta s označením BVS a.s. č. **532**, ktorá je umiestnená na pozemkoch registra „C“ katastra nehnuteľností vedených v katastrálnom území Petržalka ako parc. č. 1448, 1449 a 1450 a
- e) na Pajštúnskej ulici – vodovodná armatúrna šachta s označením BVS a.s. č. **533**, ktorá je umiestnená na pozemku registra „C“ katastra nehnuteľností vedeného v katastrálnom území Petržalka ako parc. č. 1737 ,  
(ďalej len „vodovodné armatúrne šachty“ v príslušnom tvare)
3. Povinný z vecného bremena touto zmluvou zriaďuje v prospech oprávneného z vecného bremena vecné bremeno, ktoré spočíva v povinnosti povinného z vecného bremena strpieť na nehnuteľnostiach špecifikovaných v ods. 1 tohto článku:
- a) prevádzku vodovodných armatúrnych šacht č. **518** – Kutlíkova ul., č. **520** – Nám. hraničiarov, č. **531** – Romanova ul., č. **532** – Kutlíkova ul. a č. **533** – Pajštúnska ul.,
- b) vstup osôb a vjazd vozidiel z dôvodu údržby, opráv a rekonštrukcie vodovodných armatúrnych šacht,
- a to v rozsahu vymedzenom:
- geometrickým plánom č. 82/2009 na vyznačenie vecného bremena na umiestnenie stavebného objektu verejného vodovodu na parcele č. 853/1, 853/4 zo dňa 28.09.2009, vyhotoveného Ing Petrom Bajzom, Prešovská 46, 821 02 Bratislava, IČO 32114101, úradne overeného Správou katastra pre hlavné mesto SR Bratislavu pod č. 2317/2009 dňa 08.10.2009,
  - geometrickým plánom č. 83/2009 na vyznačenie vecného bremena na umiestnenie stavebného objektu verejného vodovodu na parcele č. 1448, 1449, 1450 zo dňa 28.09.2009, vyhotoveného Ing Petrom Bajzom, Prešovská 46, 821 02 Bratislava, IČO 32114101, úradne overeného Správou katastra pre hlavné mesto SR Bratislavu pod č. 2318/2009 dňa 02.10.2009
  - geometrickým plánom č. 110/2009 na vyznačenie vecného bremena na umiestnenie stavebného objektu verejného vodovodu na parcele č. 70/5 a 89/12 zo dňa 28.10.2009 vyhotoveného Ing Petrom Bajzom, Prešovská 46, 821 02 Bratislava, IČO 32114101, úradne overeného Správou katastra pre hlavné mesto SR Bratislavu pod č. 2680/2009 dňa 09.11.2009,

- geometrickým plánom č. 109/2009 na vyznačenie vecného bremena na umiestnenie stavebného objektu verejného vodovodu na parcele č. 111/57 zo dňa 28.10.2009, vyhotoveného Ing Petrom Bajzom, Prešovská 46, 821 02 Bratislava, IČO 32114101, úradne overeného Správou katastra pre hlavné mesto SR Bratislavu pod č. 2681/2009 dňa 06.11.2009 a
- geometrickým plánom č. 40/2010 na vyznačenie vecného bremena na umiestnenie stavebného objektu verejného vodovodu na parcele č. 1737 zo dňa 06.05.2010, vyhotoveného Ing Petrom Bajzom, Prešovská 46, 821 02 Bratislava, IČO 32114101, úradne overeného Správou katastra pre hlavné mesto SR Bratislavu pod č. 1090/2010 dňa 18.05.2010

(ďalej len „geometrické plány“ v príslušnom tvare).

Geometrické plány sú uvedené v prílohe č. 1 až 5, ktoré tvoria neoddeliteľnú súčasť tejto zmluvy.

4. Právo zodpovedajúce vecnému bremenu sa viaže k oprávnenému z vecného bremena, t.j. pôsobí in personam.

## Článok II Účel zmluvy

Vecné bremeno sa zriaďuje za účelom prevádzky vodovodných armatúrnych šácht a vstupu osôb a vjazdov vozidiel z dôvodu údržby, opráv a rekonštrukcie vodovodných armatúrnych šácht na nehnuteľnostiach špecifikovaných v článku I ods. 1 tejto zmluvy v prospech oprávneného z vecného bremena, tak ako to vyplýva z geometrických plánov.

## Článok III Náhrada

1. Zmluvné strany sa dohodli, že vecné bremeno vymedzené v článku I ods. 3 tejto zmluvy zriaďujú odplatne za jednorazovú náhradu stanovenú Znaleckým posudkom č. 27/2011 vo veci: pozemky parc. č. 853/4, 1111/57, 89/12, 70/5, 1448, 1449, 1450 a 1737 (podľa LV č. 2644, 2021 a 1748 a v zmysle GP č.: 82/2009, 109/2009, 110/2009, 83/2009 a 40/2010) ulice Kutlíkova, Romanova, nám. Hraničiarov a Pajštúnska, Bratislava, katastrálne územie Petržalka vyhotoveným Ing. Jozef Fajnor, znalec z odboru stavebníctvo, odvetvie odhad hodnoty nehnuteľností, Uhrova ulica č. 22, 831 01 Bratislava, a táto jednorazová náhrada predstavuje sumu **40 730,80 €** s DPH (slovom štyridsaťtisícsedemstotrisať eur a osemdesiat centov).
2. Jednorazová náhrada za zriadenie vecného bremena uvedená v ods. 1 tohto článku bola vypočítaná ako súčet jednorazových náhrad za zriadenie vecného bremena pre jednotlivé vodovodné armatúrne šachty nachádzajúce sa v Bratislave:

a) na Kutlíkovej ulici - vodovodná armatúrna šachta č. <b>518</b>	.....	<b>6 441,53 €</b>
b) na Nám. hraničiarov - vodovodná armatúrna šachta č. <b>520</b>	.....	<b>7 882,73 €</b>
c) na Romanovej ulici - vodovodná armatúrna šachta č. <b>531</b>	.....	<b>7 796,85 €</b>
d) na Kutlíkovej ulici - vodovodná armatúrna šachta č. <b>532</b>	.....	<b>14 405,04 €</b>
e) na Pajštúnskej ulici - vodovodná armatúrna šachta č. <b>533</b>	.....	<b>4 204,65 €</b>
3. Oprávnený z vecného bremena sa zaväzuje, že najneskôr do 30 dní od podpísania tejto zmluvy obidvoma zmluvnými stranami uhradí celú dohodnutú odplatu na účet povinného

z vecného bremena vedený v Československá obchodná banka, a.s., číslo účtu: 25827813/7500, variabilný symbol: 2865049512.

4. V prípade oneskorenej platby sa oprávnený z vecného bremena zaväzuje zaplatiť aj zmluvnú pokutu vo výške 0,05 % z dlžnej sumy za každý aj začatý deň omeškania. Týmto ustanovením nie sú dotknuté ustanovenia § 517 ods. 2 a § 545 ods. 2 zákona č. 40/1964 Zb. Občianskeho zákonníka v znení neskorších predpisov a povinný z vecného bremena je oprávnený požadovať popri plnení aj úroky z omeškania, ako aj náhradu škody spôsobenú nezaplatením dlžnej čiastky vo výške presahujúcej výšku zmluvnej pokuty.

#### **Článok IV** **Čas trvania vecného bremena**

1. Zmluva o zriadení vecného bremena sa uzatvára na dobu neurčitú.
2. Vecné bremeno zaniká zo zákona v zmysle ods. 2 a 4 § 151p zákona č. 40/1964 Zb. Občiansky zákonník v znení neskorších predpisov.

#### **Článok V** **Odstúpenie od zmluvy**

1. Povinný z vecného bremena je oprávnený jednostranne odstúpiť od zmluvy:
  - a) ak oprávnený z vecného bremena neuhradí jednorázovú náhradu podľa článku III tejto zmluvy,
  - b) ak účel zriadenia vecného bremena zanikol,
  - c) ak výkonom vecného bremena v rozpore s touto zmluvou vzniká povinnému z vecného bremena neprimeraná škoda.
2. V prípade odstúpenia od zmluvy v zmysle tohto článku je oprávnený z vecného bremena povinný odstrániť vodovodné armatúrne šachty z nehnuteľností špecifikovaných v článku I ods. 1 tejto zmluvy a uviesť nehnuteľnosti na svoje náklady do pôvodného stavu v lehote určenej povinným z vecného bremena v oznámení o odstúpení od tejto zmluvy. V prípade nečinnosti oprávneného z vecného bremena je povinný z vecného bremena oprávnený uviesť nehnuteľnosti do pôvodného stavu sám na náklady a riziko oprávneného z vecného bremena, ak sa zmluvné strany nedohodnú inak.

#### **Článok VI** **Vedľajšie ustanovenia**

1. Oprávnený z vecného bremena je povinný znášať všetky náklady na zachovanie a údržbu časti nehnuteľností, na ktorých viazne vecné bremeno zriadené touto zmluvou.
2. Povinný z vecného bremena ma právo vyžadovať náhradu škody, ktorá mu vznikla pri výkone vecného bremena oprávneným z vecného bremena v rozpore s touto zmluvou.
3. Oprávnený z vecného bremena sa súčasne zaväzuje, že bude plniť všetky povinnosti, ktoré mu vyplývajú z § 20 ods. 2 a ods. 3 zákona č. 442/2002 Z.z. o verejných vodovodoch a verejných kanalizáciách a o zmene a doplnení zákona č. 276/2001 Z.z. o regulácii v sieťových odvetviach v znení neskorších predpisov.

4. Zmluvné strany sa dohodli, že oprávnený z vecného bremena zaplatí správny poplatok za návrh na vklad vecného bremena do katastra nehnuteľností.

## **Článok VII** **Platnosť a účinnosť zmluvy**

1. Táto zmluva nadobúda platnosť dňom podpísania obidvoma zmluvnými stranami a účinnosť dňom nasledujúcim po dni jej zverejnenia podľa ustanovenia § 47a ods. 1 Občianskeho zákonníka v znení neskorších predpisov v spojení s ustanovením § 5a zákona č. 211/2000 Z. z. o slobodnom prístupe k informáciám a o zmene a doplnení niektorých zákonov v znení neskorších predpisov.
2. Právne účinky vkladu vznikajú kladným právoplatným rozhodnutím Katastrálneho úradu v Bratislave, Správy katastra pre hlavné mesto Slovenskej republiky Bratislavu, o povolení vkladu vecného bremena do katastra nehnuteľností.
3. Návrh na vklad do katastra nehnuteľností podá povinný z vecného bremena po dodržaní podmienok stanovených v článku III tejto zmluvy, t.z. po zaplatení jednorázovej náhrady za zriadenie vecného bremena. Za zaplatenie jednorázovej náhrady za zriadenie vecného bremena sa považuje jej pripísanie na účet povinného z vecného bremena. V prípade omeškania so zaplatením jednorázovej náhrady za zriadenie vecného bremena sa jednorázová náhrada považuje za zaplatenú až po zaplatení sankcií uvedených v článku III ods. 3 tejto zmluvy.
4. Oprávnený z vecného bremena nadobudne právo zodpovedajúce vecnému bremenu dňom kladného právoplatného rozhodnutia Správy katastra pre hlavné mesto SR Bratislavu o povolení vkladu vecného bremena.
5. Do doby povolenia vkladu vecného bremena sú účastníci tejto zmluvy viazaní dohodnutými podmienkami tejto zmluvy.

## **Článok VIII** **Záverečné ustanovenia**

1. K zmene podmienok dohodnutých touto zmluvou môže dôjsť len na základe vzájomnej dohody zmluvných strán formou písomného dodatku, alebo ak to bude vyplývať zo zmien a doplnkov platných všeobecne záväzných právnych predpisov.
2. Pre právne vzťahy touto zmluvou zvlášť neupravené platia príslušné ustanovenia Občianskeho zákonníka v znení neskorších predpisov a zákona č. 442/2002 Z.z. o verejných vodovodoch a verejných kanalizáciách a o zmene a doplnení zákona č. 276/2001 Z.z. o regulácii v sieťových odvetviach v znení neskorších predpisov a ostatných platných všeobecne záväzných právnych predpisov Slovenskej republiky. Zmluvné strany sa dohodli, že v prípade akýchkoľvek sporov vyplývajúcich z tejto zmluvy alebo vzniknutých na základe tejto zmluvy bude ich riešenie v právomoci príslušných slovenských súdov za použitia slovenského práva.
3. Táto zmluva sa vyhotovuje v 8-ich rovnopisoch s platnosťou originálu, z tohto 6 vyhotovení pre povinného z vecného bremena, z ktorých 2 budú zaslané na Správu

katastra pre hlavné mesto SR Bratislavu, za účelom povolenia vkladu vecného bremena a 2 vyhotovenia obdrží oprávnený z vecného bremena.

4. Zmluvné strany vyhlasujú, že zmluvu uzavreli slobodne a vážne, nie v tiesni a za nápadne nevýhodných podmienok a ich zmluvná voľnosť nie je obmedzená. Zmluvné strany si zmluvu prečítali, s jej obsahom sa oboznámili a porozumeli mu, nemajú proti obsahu a forme žiadne námietky a výhrady, čo potvrdzujú vlastnorušími podpismi.
5. Neoddeliteľnou súčasťou tejto zmluvy sú prílohy:
  - a) Príloha č. 1 Kópia geometrického plánu č. 82/2009 zo dňa 28.09.2009
  - b) Príloha č. 2 Kópia geometrického plánu č. 83/2009 zo dňa 28.09.2009
  - c) Príloha č. 3 Kópia geometrického plánu č. 109/2009 zo dňa 28.10.2009
  - d) Príloha č. 4 Kópia geometrického plánu č. 110/2009 zo dňa 28.10.2009
  - e) Príloha č. 5 Kópia geometrického plánu č. 40/2010 zo dňa 06.05.2010

V Bratislave, dňa 17.09.2012

V Bratislave, dňa 07.09.2012

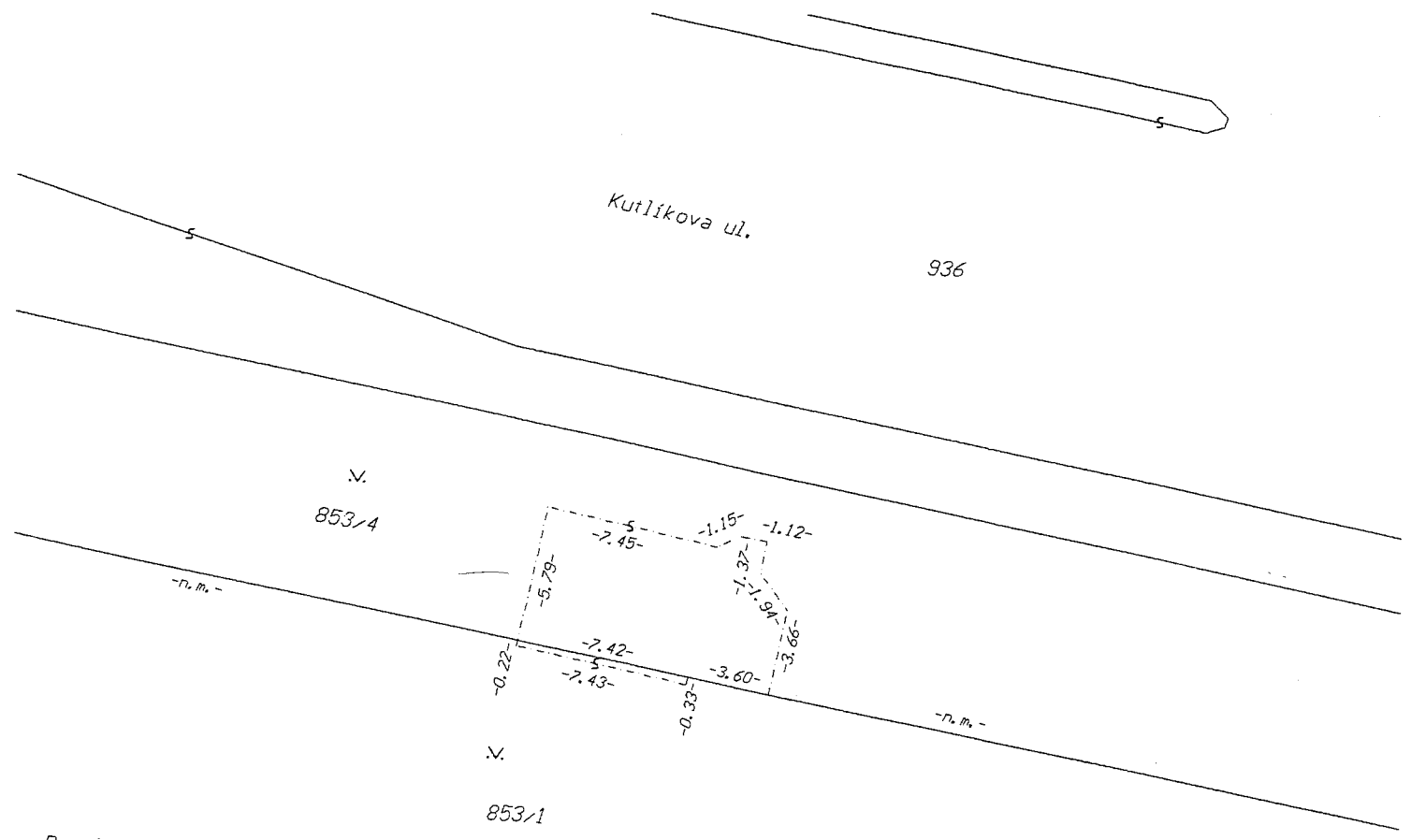
Povinný z vecného bremena:

Oprávnený z vecného bremena:

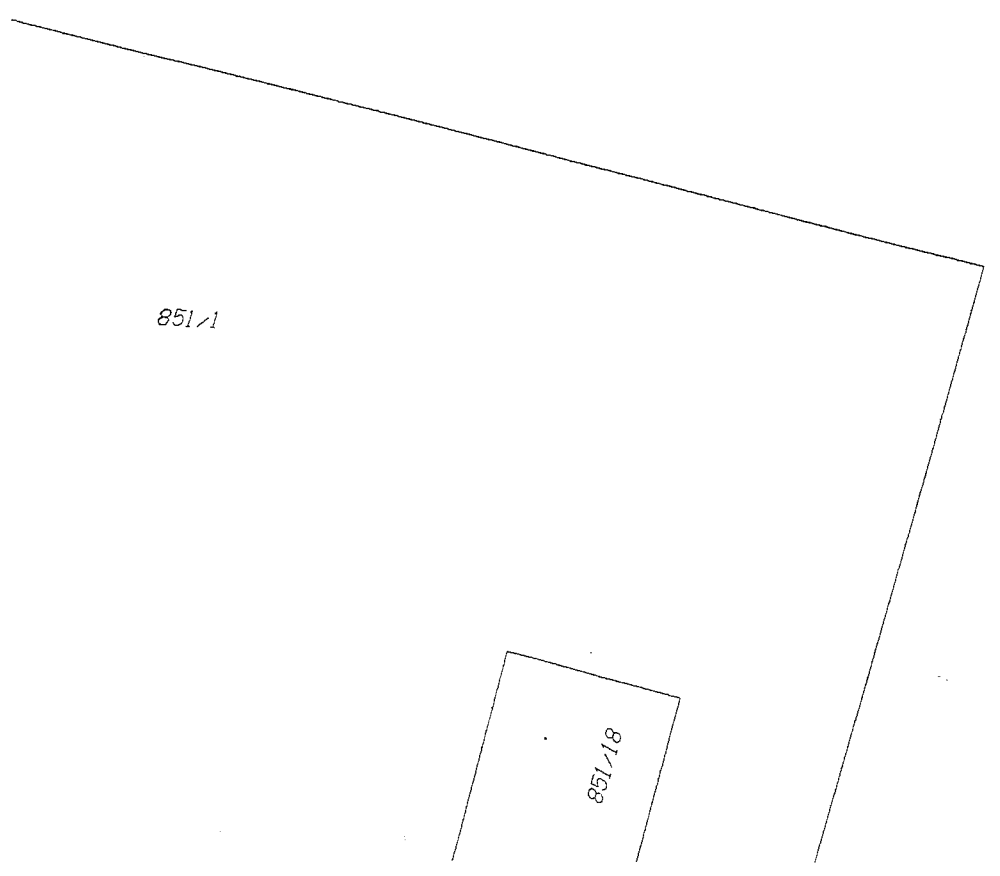
.....  
doc. RNDr. Milan Ftáčnik, CSc.  
primátor hlavného mesta SR  
Bratislavy  
**v.r.**

.....  
Ing. Radoslav Jakab  
predseda predstavenstva  
**v.r.**

.....  
Ing. Boris Gregor  
podpredseda predstavenstva  
**v.r.**



Bratislava 9-2/22  
Bratislava 9-2/24



VÝKAZ VÝMER														
Doterajší stav					Zmeny					Nový stav				
PK vložky	Číslo parcely		Výmera		Druh pozemku	Diel číslo	k parcele číslo	m <sup>2</sup>	od parcely číslo	m <sup>2</sup>	Číslo parcely	Výmera	Druh pozemku	Vlastník, (ina opráv.osoba) adresa,(sídlo)
	LV	PK	KN	ha										
Stav právny je totožný s registrom C KN														
		853/1	1	0566	ost.pl.						853/1	1 0566	ost.pl. 14410	Slov.Republika -Lesy SR
		853/4		1531	ost.pl.						853/4	1531	ost.pl. 14410	H.M.SR. Bratislava

Legenda: kód spôsobu využívania:

14410 - pozemky, ktoré slúžia ako okrasná záhrada, uličná a sídlisková zeleň

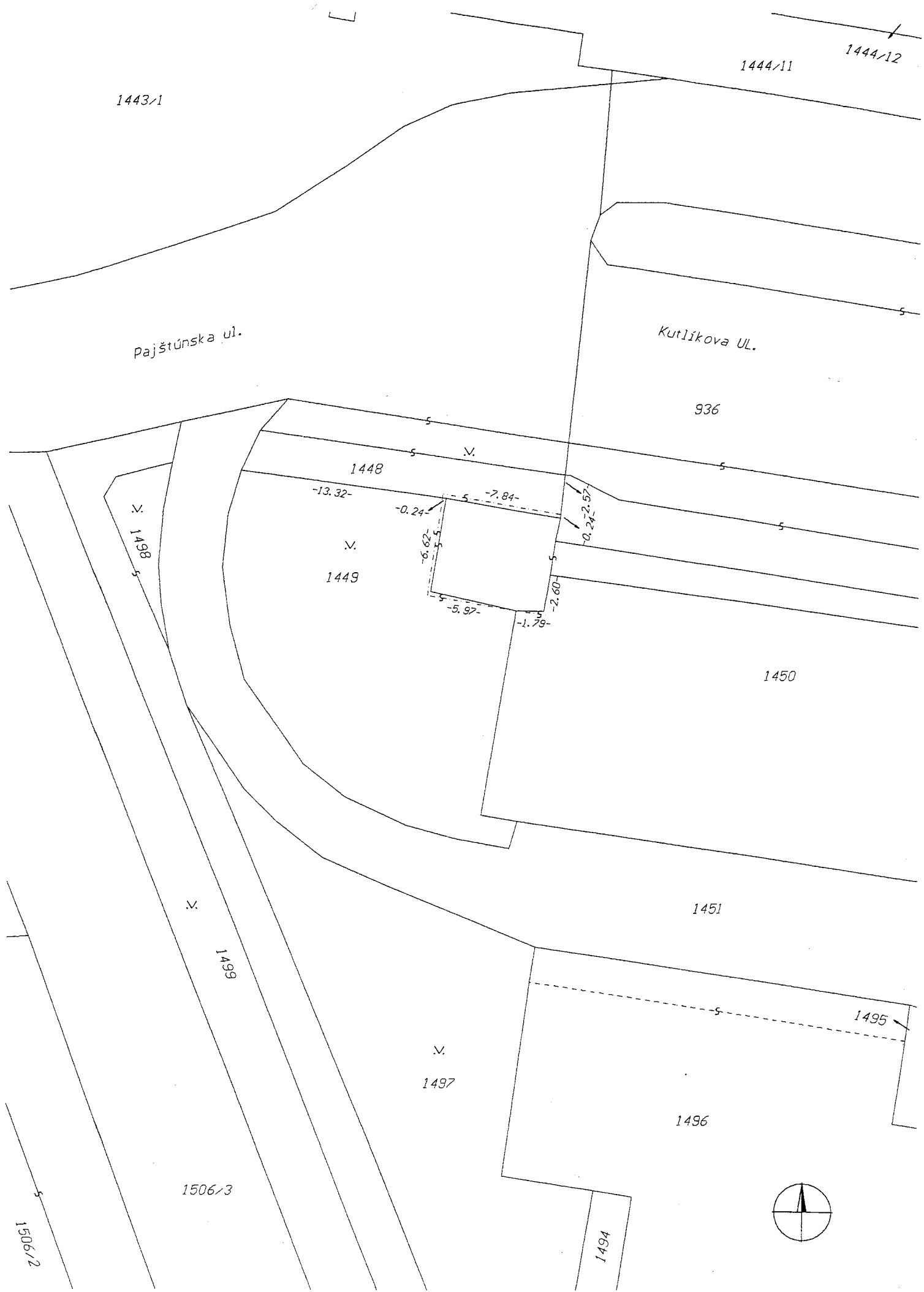
Poznámka: Vecné bremeno na umiestnenie stavebného objektu verejného vodovodu na parcele č. 853/1, 853/4 v prospech vlastníka tohto objektu vo vyznačenom rozsahu.

Spoplatnené v zmysle zákona č. 232/99 Z.z.

Geometrický plán je podkladom na právne úkony, keď údaje doterajšieho stavu výkazu výmer sú zhodné s údajmi plotných výpisov z katastra nehnuteľnosti

Vyhoviteľ <b>ELVÉ Ing. Peter Bajza</b> Prešovská 46 821 02 Bratislava Geodetické práce tel: 02/4341 1131 0903/759 021 IČO: 32114401		Kraj Bratislavský	Okres Bratislava - V	Obec Bratislava - - Petržalka
		Kat.územie Petržalka	Číslo plánu 82/2009	Mapový Bratislava list č. 9-2/22,24
		<b>Geometrický plán</b> na vyznačenie vecného bremena na umiestnenie stavebného objektu verejného vodovodu na parcele č. 853/1, 853/4		
Vyhotovil		Autorizačne overil		Úradne overil Meno: <b>Ing. Vičková Monika</b>
Dňa 28.9.2009	Meno ING. Peter Bajza	Dňa: 28.9.2009	Meno: ING. Peter Bajza	Dňa: <b>02 OKT. 2009</b> Číslo: <b>2317/2009</b>
Nové hranice boli v prírode označené neboli stabilizované		Náležitosti a zodpovedá predpisom		
Záznam podrobného merania (meracský náčrt) č. E 7585		Úradne overené podľa § 9 zákona NR SR č. 215/1995 Z.z. o geodézii		
Súradnice bodov označených číslami a ostatné meračské údaje sú uložené vo všeobecnej dokumentácii				





## VÝKAZ VÝMER

Doterajší stav				Zmeny				Nový stav				
Číslo		Výmera	Druh pozemku	Diel číslo	k parcele číslo	m <sup>2</sup>	od parcely číslo	m <sup>2</sup>	Číslo parcely	Výmera	Druh pozemku	Vlastník, (ina opráv.osoba) adreso,(sídlo)
PK vložky	parcely											
Stav právny je totožný s registrom C KN												
1748	1448	716	zast.pl						1448	716	zast.pl 13321	H.M.SR. Bratislava
1748	1449	983	ost.pl.						1449	983	ost.pl. 14410	Detto
1748	1450	778	zast.pl						1450	778	zast.pl 13321	Detto

Legenda: kód spôsobu využívania: 13321 - pozemky, na ktorých sú postavené inžinierske stavby  
14410 - pozemky, ktoré slúžia ako okrasná záhrada, uličná a sídlisková

Poznámka: Vecné bremeno na umiestnenie stavebného objektu verejného vodovodu na parcele č.1448, 1449, 1450 v prospech vlastníka tohto objektu vo vyznačenom rozsahu.

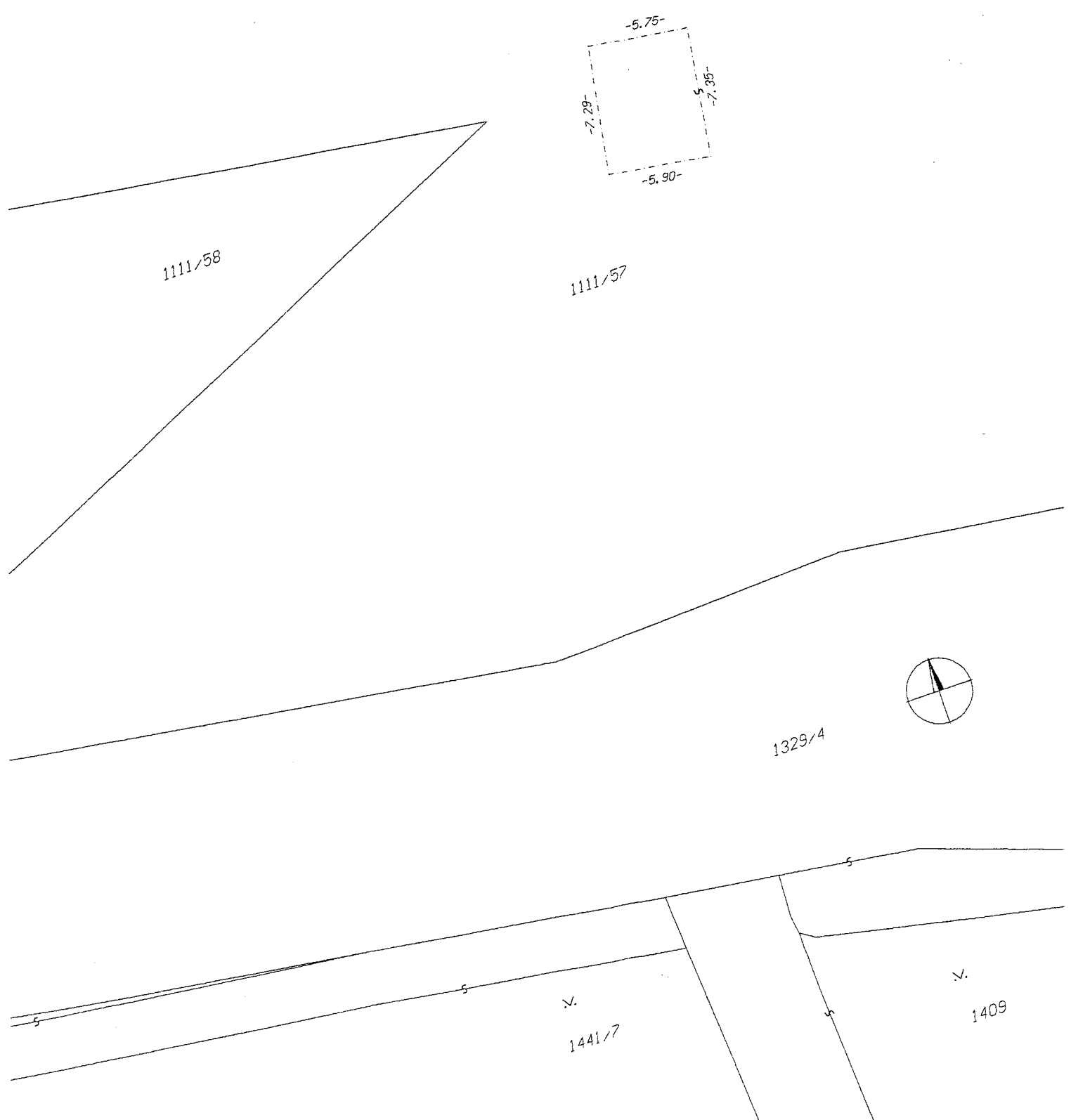
Spoplatnené v zmysle zákona č 232/99 Zz

Geometrický plán je podkladom na právne úkony, keď údaje doterajšieho stavu výkazu výmer sú zhodné s údajmi platných výpisov z katastra nehnuteľnosti

Vyhoviteľ <b>elvé</b> Ing. Peter Bajza Prešovská 46 821 02 Bratislava Geodetické práce tel: 02/4341 1131 0903/759 021 IČO: 32114401		Kraj Bratislavský	Okres Bratislava - V	Obec Bratislava - - Petržalka
Dňa: 28.9.2009 Meno: ING. Peter Bajza		Kat.územie Petržalka	Číslo plánu 83/2009	Mapový Bratislava list č. 9-2/14
Nové hranice boli v prírode označené neboli stabilizované		<b>Geometrický plán</b> na umiestnenie vecného bremena na umiestnenie stavebného objektu verejného vodovodu na parcele č.1448, 1449, 1450		
Záznam podrobného merania (meračský náčrt) č. E 7586		Vyhoviteľ Autarizačne overil		Úradne overil Meno: Ing. Vičková Monika
Súradnice bodov označených číslami a ostatné meračské údaje sú uložené vo všeobecnej dokumentácii		Dňa: 28.9.2009 Meno: ING. Peter Bajza		Dňa: 02 OKT. 2009 Číslo: 2318/2009
Náležitosti a presnosťou zodpovedá predpisom		Úradne overené podľa § 9 zákona NR SR č.215/1995 Z.z. o geodézii a katastrálnom územnom usporiadaní		







VÝKAZ VÝMER																	
Doterajší stav					Zmeny				Nový stav								
Číslo		Výmera		Druh pozemku	Diel číslo	k parcele číslo	m <sup>2</sup>	od parcely číslo	m <sup>2</sup>	Číslo parcely	Výmera		Druh pozemku	Vlastník, (ina opráv.osoba) adresa,(sídlo)			
PK vložky	parcely	ha	m <sup>2</sup>								ha	m <sup>2</sup>			kód		
2644	1111/57	1	9993	zast.pl.	Stav právny je totožný s registrom C KN								1111/57	1	9993	zast.pl. 13104	Hl.M.SR. Bratislava Primaciálne n.1 Bratislava  Detto


Legenda: kód spôsobu využívania: 13104 - pozemky, na ktorých je dvor

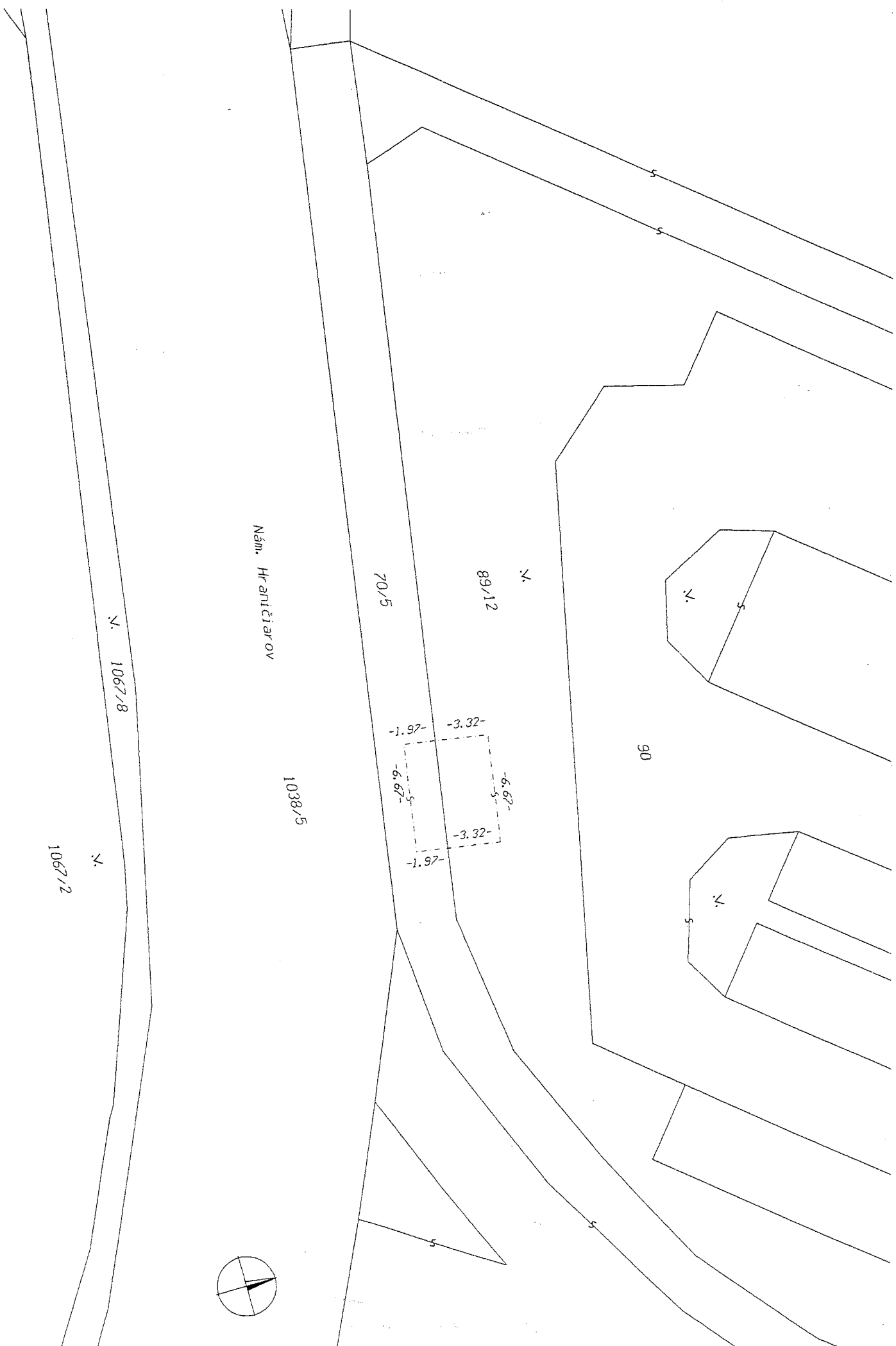
Poznámka: Vecné bremeno na umiestnenie stavebného objektu verejného vodovodu na parcele č.1111/57 v prospech vlastníka tohto objektu vo vyznačenom rozsahu.

Spoplatnené v zmysle zákona č. 145/95 Zb.

Geometrický plán je podkladom na právne úkony, keď údaje doterajšieho stavu výkazu výmer sú zhodné s údajmi platných výpisov z katastra nehnuteľnosti

Vyhoviteľ <b>ELVÉ Ing. Peter Bajza</b> Prešovská 46 821 02 Bratislava Geodetické práce tel: 02/4341 1131 0903/759 021 IČO: 32114401		Kraj Bratislavský Kat.územie Petržalka	Okres Bratislava - V Číslo plánu 109/2009	Obec Bratislava - - Petržalka Mapový Bratislava list č. 9-1/34
Dňa 28.10.2009 Meno ING. Peter Bajza		Dňa: 28.10.2009 Meno: ING. Peter Bajza	Úradne overil Meno: Ing. Cipová Magdaléna Dňa: 6 NOV. 2009 Číslo: 2681/2009	
Nové hranice boli v prírode označené neboli stabilizované Záznam podrobného merania (meračský náčrt) č. E 7608 Súradnice bodov označených číslami a ostatné meračské údaje sú uložené vo všeobecnej dokumentácii		Geometrický plán na vyznačenie vecného bremena na umiestnenie stavebného objektu verejného vodovodu na parcele č.1111/57 Náležitostami a presnosťou zodpovedá predpisom Úradne overené Z.z.o geodézie a kartografie		





## VÝKAZ VÝMER

Doterajší stav					Zmeny				Nový stav			
Číslo		Výmera	Druh pozemku	Diel čísla	k parcele číslo	m <sup>2</sup>	od parcely číslo	m <sup>2</sup>	Číslo parcely	Výmera	Druh pozemku	Vlastník, (ino opráv.osoba) adresa,(sídlo)
PK vložky	parcely											
2021	70/5	1504	zast.pl.	Stav právny je totožný s registrom C KN								
2021	89/12	5753	ost.pl.	70/5	1504	zast.pl. 13603	89/12	5753	ost.pl. 14410	HI.M.SR. Bratislava Primaciálne n.1 Bratislava	Detto	

Legenda: kód spôsobu využívania:


- 13603 - pozemky, na ktorých sú postavené ostatné inž.stavby
- 14410 - pozemky, ktoré slúžia ako okrasná záhrada, uličná a sídlisková zeleň

Poznámka: Vecné bremeno na umiestnenie stavebného objektu verejného vodovodu na parcele č. 70/5 a 89/12 v prospech vlastníka tohto objektu vo vyznačenom rozsahu.

Spoplatnené v zmysle zákona č. 145/95 Zb.

Geometrický plán je podkladom na právne úkony, keď údaje doterajšieho stavu výkazu výmer sú zhodné s údajmi platných výpisov z katastra nehnuteľnosti

Vyhотовiteľ <b>ELVÉ</b> Ing. Peter Bajza Prešovská 46 821 02 Bratislava Geodetické práce tel: 02/4341 1131 0903/759 021 IČO: 32114401		Kraj Bratislavský	Okres Bratislava - V	Obec Bratislava - Petržalka
		Kat.územie Petržalka	Číslo plánu 110/2009	Mapový Bratislava list č. 9-1/41
		<b>Geometrický plán</b> na		
Vyhотовil		Autorizačne overil		Úradne overil Mena: Ing. Cipová Magdaléna
Dňa 28.10.2009	Mena ING. Peter Bajza	Dňa: 28.10.2009	Mena: ING. Peter Bajza	Číslo: 2680/2009
Nové hranice boli v prírode označené neboli stabilizované		Náležitostami a prosnosťou zodpovedá predpisom Úradne overené podľa § 9 zákona NR SR č.215/1995 Z.z.o geodézii a kartografii		
Záznam podrobného merania (meročský náčrt) č. E 7609		Súradnice bodov označených číslami a ostatné meračské údaje sú uložené vo všeobecnej dokumentácii		





VÝKAZ VÝMER															
Doterajší stav				Zmeny				Nový stav							
Číslo vložky		parcely		Výmera		Druh pozemku	Diel číslo	k parcele číslo	m <sup>2</sup>	od parcely číslo	m <sup>2</sup>	Číslo parcely	Výmera	Druh pozemku	Vlastník, (ina opráv.osoba) adresa,(sídlo)
LV	PK	KN	ha	m <sup>2</sup>	ha										
1748		1737		4874		ost.pl.	Stav právny je totožný s registrom C KN					1737	4874	ost.pl. 29	H.M.SR. Bratislava

Legenda: kód spôsobu využívania:

29 - pozemky, ktoré slúžia ako okrasná záhrada, uličná a sídlisková zeleň

Poznámka: Vecné bremeno na umiestnenie stavebného objektu verejného vodovodu na parcele č. 1737 v prospech vlastníka tohto objektu vo vyznačenom rozsahu.

Spoplatnené v zmysle zákona č. 145/95 Zb.

Geometrický plán je podkladom na právne úkony, keď údaje doterajšieho stavu výkazu výmer sú zhodné s údajmi platných výpisov z katastra nehnuteľnosti

Vyhoviteľ <b>ELVÉ Ing. Peter Bajza</b> Prešovská 46 821 02 Bratislava Geodetické práce tel: 02/4341 1131 0903/759 021 IČO: 32114401		Kraj Bratislavský	Okres Bratislava - V	Obec Bratislava - - Petržalka
		Kat.územie Petržalka	Číslo plánu 40/2010	Mapový Bratislava list č. 9-2/11
Vyhoviteľ		Autorizačne overil		Úradne overil
Dňa 6.5.2010	Meno ING. Peter Bajza	Dňa: 6.5.2010	Meno: ING. Peter Bajza	Meno: Ing. Cipová Magdaléna
Nové hranice boli v prírode označené neboli stabilizované		Náležitosti a zodpovednosť predpisom		Číslo: 1090/2010
Záznam podrobného merania (meračský náčrt) č. E 7689		Úradne overené podľa zákona NR SR č.215/1995 Z.z.o geodézii a kartografii		
Súradnice bodov označených číslami a ostatné meračské údaje sú uložené vo všeobecnej dokumentácii				