

DOPRAVNÝ PODNIK BRATISLAVA, a. s.



DOPRAVNÝ PODNIK  
BRATISLAVA

## PLÁN DOPRAVNEJ OBSLUŽNOSTI

Časť: Ročný projekt organizácie MHD v Bratislave  
na rok 2012

Ing. Bronislav Weigl - riaditeľ ÚPaT

Spracovatelia :


Odbor dopravného inžinierstva  
Ing. Perďoch Marek - vedúci odboru  
Ing. Anna Solníčková

Predkladá:

Ing. Ľubomír Belfi  
predseda predstavenstva  
a generálny riaditeľ

Schválil:

Milan Ftáčnik  
primátor hl. m. SR Bratislavy



Bratislava, 2011

## OBSAH

1.	<b>Úvod</b>	3
2.	<b>Činnosti závažne ovplyvňujúce prevádzku MHD v roku 2012</b>	3
3.	<b>Prevádzkové režimy MHD v roku 2012</b>	3
4.	<b>Zmeny v organizácii MHD v roku 2012</b>	4
5.	<b>Zabezpečenie mimoriadnej dopravy v roku 2012</b>	6
6.	<b>Plán kilometrických výkonov na rok 2012</b>	7
7.	<b>Rozdelenie výkonov MHD na rok 2012 podľa trakcií</b>	8
8.	<b>Električky</b>	
	8.1. Trasy električkových liniek	9
	8.2. Vybrané parametre električkových liniek	9
9.	<b>Trolejbusy</b>	
	9.1. Trasy trolejbusových liniek	10
	9.2. Vybrané parametre trolejbusových liniek	11
10.	<b>Autobusy</b>	
	10.1. Trasy autobusových liniek	11
	10.2. Vybrané parametre autobusových liniek	14
11.	<b>Nočná doprava</b>	
	11.1. Trasy liniek nočnej dopravy	16
	11.2. Vybrané parametre liniek nočnej dopravy	17

## 1. ÚVOD

Ročný projekt organizácie mestskej hromadnej dopravy v Bratislave pre rok 2012 (ďalej RPO 2012) ako samostatná časť Plánu dopravnej obslužnosti hlavného mesta SR Bratislavy vychádza z Ročného projektu organizácie mestskej hromadnej dopravy pre rok 2011 a jeho aktualizácií.

V čase prípravy RPO 2012 nie je vyjasnená situácia s rekonštrukciou električkovej trate na Hlavnú stanicu, preto v kilometrických výkonoch električkovej dopravy na rok 2012 nie sú zmeny súvisiace s uzávierkou tejto trate zapracované, denné výkony liniek sú podľa organizácie dopravy platnej pred 2. 11. 2011 (dátum uzávierky trate). V textovej časti v údajoch o električkovej doprave (body 8.1 a 8.2) sú zmeny týkajúce sa uzávierky trate na Hlavnú stanicu vyznačené podfarbením textu.

Organizácia trolejbusovej dopravy pre rok 2012 je spracovaná podľa stavu z roku 2011 pred začiatkom výstavby novej trolejbusovej trate na Hroboňovu ulicu. Zmeny v organizácii trolejbusovej dopravy, ktorých realizácia je plánovaná po uvedení tejto trate do prevádzky (predpokladaný termín december 2011 - január 2012), nie sú v kilometrických výkonoch na rok 2012 zahrnuté.

Vo výkonoch trolejbusovej dopravy je zahrnuté posilnenie linky č. 210 (realizované od 21. 11. 2011) z dôvodu posilnenia prepravnej kapacity na Hlavnú stanicu.

Vo výkonoch autobusovej dopravy na rok 2012 sú zahrnuté zmeny v súvislosti s pripravovaným zabezpečením obsluhy obce Marianka a OC Glavica v Dev. Novej Vsi (plánované od januára 2012).

V celkových kilometrických výkonoch na rok 2012 sú započítané výkony nočných liniek, školských liniek a spojov, celkové výkony liniek č. 630, 801 a 901.

## 2. ČINNOSTI ZÁVAŽNE OVPLYVNÚJÚCE PREVÁDZKU MHD V ROKU 2012

V tejto časti sú uvedené predpokladané stavebné a iné akcie, ktoré budú mať vplyv na organizáciu MHD v roku 2012. Uvedené sú iba akcie, ktoré sú k termínu predloženia RPO 2012 známe. Zmeny kilometrických výkonov pri jednotlivých akciách nie sú v RPO 2012 zahrnuté.

- **Stavebná činnosť, ktorá si vyžiada výluky v doprave - predpoklad**
  - prestavba Predstaničného námestia
  - oprava električkovej trate na Hlavnú stanicu
  - oprava električkovej trate v Dúbravke
  - oprava električkovej trate na Špitálskej ulici
  - výstavba trolejbusovej trate Vojenská nemocnica - Patrónka
- **Iná činnosť, ktorá si vyžiada zmeny v organizácii dopravy**
  - Rôzne kultúrne a športové podujatia.

## 3. PREVÁDZKOVÉ REŽIMY MHD V ROKU 2012

a/ Štandardný prevádzkový režim platí v pracovných dňoch, linky MHD premávajú podľa tzv. zimných grafikonov dopravy. Počas sobôt, nedeľ a sviatkov platí pre premávajúce linky **prevádzkový režim „deň pracovného pokoja“**.

Za dennú prevádzku MHD sa považuje obdobie od 04:30 h do 23:30 h. Čas prevádzky jednotlivých liniek MHD sa v rámci uvedeného obdobia určuje osobitne s prihliadnutím na charakter liniek a prepravné nároky jednotlivých oblastí. Nočnú prevádzku MHD zabezpečujú linky nočnej dopravy v období od 23:30 h do 04:30 h.

b/ Počas vianočných, jarných a letných školských prázdnin platí prevádzkový režim **„pracovný deň - školské prázdniny“**, t. zn. v pracovných dňoch sú výkony redukované primerane prepravným nárokom a nie sú prevádzkované linky školskej dopravy a školské spoje vykonávané z pravidelných autobusových liniek. Školské prázdniny vyhlasuje Ministerstvo školstva Slovenskej republiky (vyhláška MŠ SR

o organizácii školského roka na základných a stredných školách). Počas ostatných školských prázdnin v priebehu roka 2012 (polročných, veľkonočných, jesenných) platí v pracovných dňoch štandardný prevádzkový režim s operatívnymi úpravami rozsahu premávky a nepremávajú linky školskej dopravy a školské spoje.

c/ Prevádzkový režim „deň pracovného pokoja“ platí aj v tých pracovných dňoch, keď na ne pripadne štátny sviatok alebo deň pracovného pokoja. Sú to: 6. január 2012, 6. apríl 2012, 9. apríl 2012, 1. máj 2012, 8. máj 2012, 5. júl 2012, 29. august 2012, 1. november 2012, 24. december 2012, 25. december 2012, 26. december 2012.

#### Štátne sviatky a dni pracovného pokoja v roku 2012 :

1. január 2012	nedeľa	štátny sviatok	Deň vzniku Slovenskej republiky
6. január 2012	piatok	deň pracovného pokoja	Zjavenie Pána - Traja králi
6. apríl 2012	piatok	deň pracovného pokoja	Veľký piatok
9. apríl 2012	pondelok	deň pracovného pokoja	Veľkonočný pondelok
1. máj 2012	utorok	deň pracovného pokoja	Sviatok práce
8. máj 2012	utorok	deň pracovného pokoja	Deň víťazstva nad fašizmom
5. júl 2012	štvrtok	štátny sviatok	Sviatok sv. Cyrila a sv. Metoda
29. august 2012	streda	štátny sviatok	Výročie Slovenského nár. povstania
1. september 2012	sobota	štátny sviatok	Deň Ústavy Slovenskej republiky
15. september 2012	sobota	deň pracovného pokoja	Sedembolestná Panna Mária
1. november	štvrtok	deň pracovného pokoja	Sviatok Všetkých svätých
17. november 2012	sobota	štátny sviatok	Deň boja za slobodu a demokraciu
24. december 2012	pondelok	deň pracovného pokoja	Štedrý deň
25. december 2012	utorok	deň pracovného pokoja	Prvý sviatok vianočný
26. december 2012	streda	deň pracovného pokoja	Druhý sviatok vianočný

#### Školské prázdniny v školskom roku 2011/2012 pripadajúce na rok 2012 a školské prázdniny v školskom roku 2012/2013 pripadajúce na rok 2012:

- vyučovanie sa po vianočných prázdninách z roku 2011 začína v pondelok 9. januára 2012
- polročné prázdniny 3. február 2012
- jarné prázdniny 20. - 24. február 2012 (Bratislavský kraj)
- veľkonočné prázdniny 5. - 10. apríl 2012
- letné prázdniny 2. júl - 31. august 2012
- jesenné prázdniny 31. október - 2. november 2012
- vianočné prázdniny 24. december 2012 - 7. január 2012

## 4. ZMENY V ORGANIZÁCIÍ MHD V ROKU 2012

V tomto bode sú uvedené len tie zmeny v organizácii dopravy, ktorých dátum je ku dňu predloženia projektu známy.

### 9. 1. 2012

- 1/ obnovenie prevádzky na pravidelných linkách MHD nepremávajúcich počas zimných školských prázdnin, obnovenie prevádzky školských liniek a školských spojov
- 2/ obnovenie štandardného prevádzkového režimu podľa zimných grafikonov na pravidelných linkách MHD

### 22. 1. 2012

- 1/ obnovenie prevádzky na linkách č. 131 a 141 po ukončení skúškového obdobia na vysokých školách

### 3. 2. 2012

- 1/ polročné prázdniny na základných a stredných školách, nebudú premávať školské linky a školské spoje

**6. 2. 2012**

1/ obnovenie prevádzky na linke č. 184 a 87/9 po ukončení skúškového obdobia na Ekonomickej univerzite

**20. - 24. 2. 2012**

1/ jarné prázdniny na základných a stredných školách, nebudú premávať linky č. 55, 178, 192, školské linky a školské spoje

2/ zavedenie režimu „pracovný deň - školské prázdniny“ na vybraných pravidelných linkách MHD

**5. 4. a 10. 4. 2012**

1/ veľkonočné prázdniny na základných a stredných školách, nebudú premávať školské linky a školské spoje

**5. 5. 2012**

1/ ukončenie premávky linky č. 184 a spoja 87/9 v súvislosti s ukončením výukového obdobia na Ekonomickej univerzite

**25. 6. 2012**

1/ zrušenie prevádzky na linkách č. 131 a 141 po ukončení výuky na vysokých školách a počas letných školských prázdnin

**2. 7. 2012**

1/ letné školské prázdniny, nebudú premávať linky č. 17, 55, 87/9, 178, 184, 192, školské linky a školské spoje

2/ zavedenie režimu „pracovný deň - školské prázdniny“ na pravidelných linkách MHD

**3. 9. 2012**

1/ obnovenie prevádzky pravidelných liniek, školských liniek a školských spojov nepremávajúcich počas letných školských prázdnin

2/ obnovenie štandardného prevádzkového režimu podľa tzv. zimných grafikonov na linkách, ktoré počas letných školských prázdnin premávali v režime „pracovný deň - školské prázdniny“

**16. 9. 2012**

1/ obnovenie prevádzky na linkách č. 131 a 141 po ukončení letných školských prázdnin

**31. 10. - 2. 11. 2012**

1/ jesenné školské prázdniny, nebudú premávať linky č. 55, 178, 192, školské linky a školské spoje

**16. 12. 2012**

1/ zmena cestovných poriadkov vybraných liniek MHD, prispôsobenie sa novému grafikonu železničnej dopravy

**17. 12. 2012**

1/ zrušenie prevádzky na linkách č. 131 a 141 počas zimných školských prázdnin a skúškového obdobia na vysokých školách

**27. 12. 2012**

1/ zimné školské prázdniny, nebudú premávať linky č. 17, 55, 178, 184, 87/9, 192, školské linky a školské spoje

2/ na vybraných pravidelných linkách MHD premávka podľa režimu „pracovný deň - školské prázdniny“.

## 5. ZABEZPEČENIE MIMORIADNEJ DOPRAVY V ROKU 2012

### Rekreačná doprava

- 1/ Od 14. 4. 2012 do 21. 10. 2012 počas dní pracovného voľna a pokoja budú zvýšené prepravné nároky na autobusových linkách č. 28 a 29 zabezpečované výpravou vozidiel s vyššou prepravnou kapacitou.
- 2/ Od 14. 4. 2012 do 21. 10. 2012 počas dní pracovného voľna a pokoja bude zabezpečovaná preprava cestujúcich linkou č. 43 na Kačín.
- 3/ V mesiacoch **júl a august 2012** počas dní pracovného voľna a pokoja pre zvládnutie zvýšených prepravných nárokov do Rusoviec budú na linke č. 91 vypravované kĺbové autobusy.
- 4/ V mesiacoch **júl a august** bude počas dní pracovného voľna a pokoja premávať linka č. 199 k Areálu vodných športov v Čunove.

### Posilnenie dopravy na cintoríny k Sviatku všetkých svätých

V dňoch 31. 10. - 1. 11. 2012 v čase zvýšenej návštevnosti cintorínov bude posilnená prepravná kapacita na vybraných autobusových a trolejbusových linkách - linky č. 32, 37, 39, 208. Prepravná kapacita do Krematória, k Cintorínu Petržalka a k Cintorínu Ružinov bude posilnená mimoriadnymi linkami.

### Doprava v noci 24./25. 12. 2012 a z 31. 12. 2012/1. 1. 2013

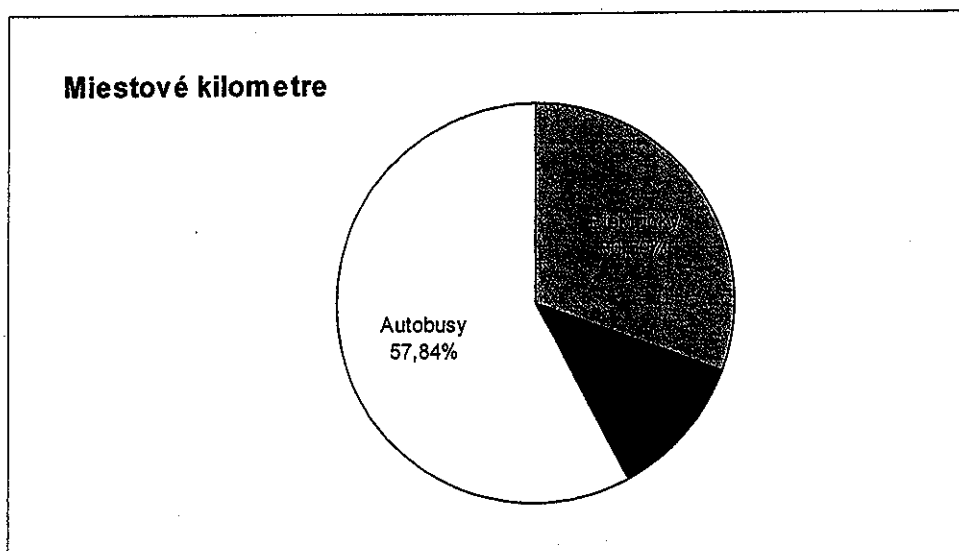
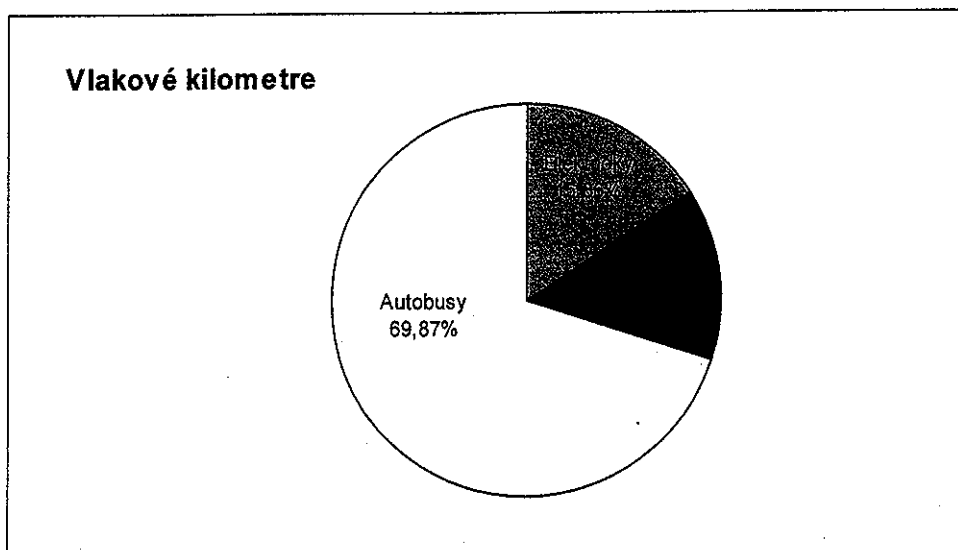
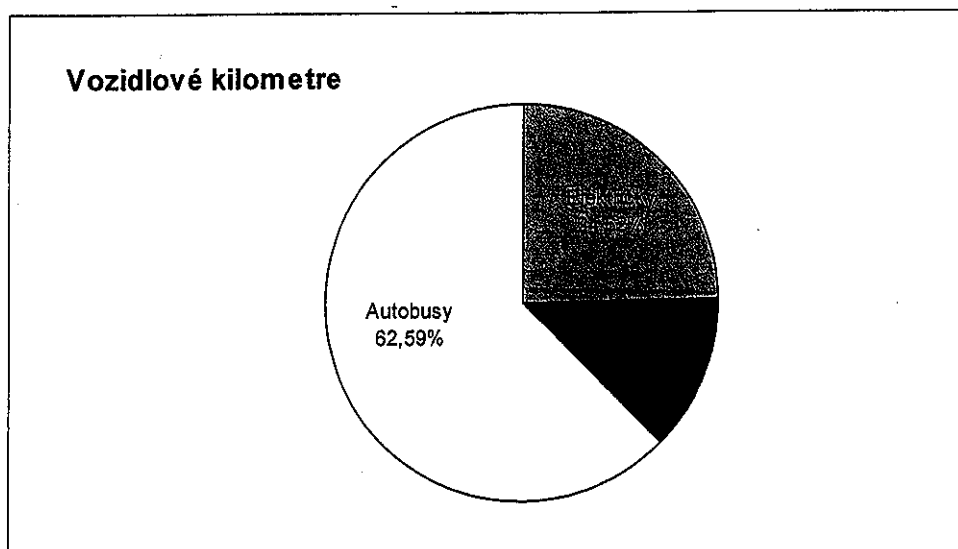
24. /25. 12. 2012 - premávka denných liniek bude dňa 24. 12. 2012 po 17:00 h postupne ukončovaná, od 18:30 h začne premávka nočných liniek v intervale 60 min, ktorá potrvá do cca 06:30 h dňa 25. 12. 2012. Na zabezpečenie dopravy na polnočné omše budú vypravené mimoriadne spoje na vybraných električkových, trolejbusových a autobusových linkách.  
Na všetkých linkách MHD bude platiť denná tarifa.
31. 12. 2012/1. 1. 2013 - premávka denných liniek bude dňa 31. 12. 2012 po 21:00 h postupne ukončovaná, od 21:30 h začne premávka nočných liniek, ktorá potrvá do cca 06:30 h dňa 1. 1. 2013. Na zabezpečenie dopravy na oslavy Nového roku budú v čase cca 22:00 - 05:00 h v intervale 15 - 30 min vypravené mimoriadne spoje na vybraných električkových, trolejbusových a autobusových linkách.  
Na všetkých linkách MHD bude platiť denná tarifa.

## 6. PLÁN KILOMETRICKÝCH VÝKONOV MHD NA ROK 2012

Vozidlové km (v tis.)	<b>Električky</b>		
	TT	9 377	
	K	1 711	
	<b>spolu</b>	<b>11 088</b>	
	<b>Trolejbusy</b>		
	krátky	3 478	
	kľbový	2 278	
	<b>spolu</b>	<b>5 756</b>	
	<b>Autobusy</b>		
	mini	281	
	midi	3 099	
	krátky	10 087	
	Solaris	1 768	
	kľbový	12 952	
	<b>spolu</b>	<b>28 187</b>	
	<b>MHD spolu</b>	<b>45 031</b>	
	Vlakové km (v tis.)	<b>Električky</b>	
		TT	4 689
		K	1 711
<b>spolu</b>		<b>6 400</b>	
<b>Trolejbusy</b>			
krátky		3 478	
kľbový		2 278	
<b>spolu</b>		<b>5 756</b>	
<b>Autobusy</b>			
mini		281	
midi		3 099	
krátky		10 087	
Solaris		1 768	
kľbový		12 952	
<b>spolu</b>		<b>28 187</b>	
<b>MHD spolu</b>		<b>40 343</b>	
Miestové km (v tis.)		<b>Električky</b>	
		TT	1 031 485
		K	273 732
	<b>spolu</b>	<b>1 305 217</b>	
	<b>Trolejbusy</b>		
	krátky	243 481	
	kľbový	250 581	
	<b>spolu</b>	<b>494 062</b>	
	<b>Autobusy</b>		
	mini	5 626	
	midi	154 971	
	krátky	706 067	
	Solaris	176 825	
	kľbový	1 424 678	
	<b>spolu</b>	<b>2 468 167</b>	
	<b>MHD spolu</b>	<b>4 267 446</b>	

**Poznámka:** Pre výpočet miestových km boli použité nasledovné koeficienty obsaditeľnosti vozidiel:  
 električky: T = 110, K = 160 miest  
 trolejbusy: krátky = 70, kľbový = 110 miest  
 autobusy: mini = 20, midi = 50, krátky = 70, Solaris = 100, kľbový = 110 miest

## 7. ROZDELENIE VÝKONOV MHD NA ROK 2012 PODĽA TRAKCIÍ







## 8. ELEKTRICKY

### 8.1. TRASY ELEKTRICKOVÝCH LINIEK

Linka	Trasa linky
1	Dúbravka - Pri kríži, Saratovská, Karlova Ves, Botanická, Nábr. arm. gen. L. Svobodu, tunel, Nám. SNP, Špitálska, Krížna, Trnavské mýto, Vajnorská, <b>ŽST Nové Mesto</b>
2	<i>nepremáva počas uzavretky trate na Hlavnu stanicu</i> Zlaté piesky, Vajnorská, Trnavské mýto, Vazovova, Stefanovicova, <b>Hlavna stanica a späť</b>
3	<i>nepremáva počas uzavretky trate na Hlavnu stanicu</i> Rača - Komisarcky, Čachticka, Račianska, ŽST Vinohrady, Račianske mýto, Radlinského, Stefanovicova, <b>Hlavna stanica a späť</b>
4	Karlova Ves, Botanická, Nábr. arm. gen. L. Svobodu, >> Šafárikovo nám., << Nám. L. Štúra, << Jesenského, Špitálska, Krížna, Trnavské mýto, Vajnorská, <b>Zlaté piesky a späť</b> / v sedle určené spoje Karlova Ves - ŽST Nové Mesto /
5	Rača - Komisarcky, Čachticka, Račianska, ŽST Vinohrady, Račianske mýto, Radlinského, Obchodná, tunel, Nábr. arm. gen. L. Svobodu, Botanická, Karlova Ves, Saratovská, <b>Dúbravka - Pri kríži a späť</b>
7	<i>nepremáva len počas uzavretky trate na Hlavnu stanicu</i> ŽST Vinohrady, Račianska, Račianske mýto, Radlinského >> Americké nám. >> Špitálska << Obchodná, Nám. SNP a späť
8	<i>nepremáva počas uzavretky trate na Hlavnu stanicu</i> Ružinov - Astronomicka, Ružinovská, Záhradnícka, Trnavské mýto, Krížna, Vazovova, Stefanovicova, <b>Hlavna stanica a späť</b>
9	Karlova Ves, Botanická, Nábr. arm. gen. L. Svobodu, tunel, Obchodná, Vazovova, Krížna, Trnavské mýto, Záhradnícka, Ružinovská, <b>Ružinov - Astronomická a späť</b>
11	Rača - Komisarcky, Čachticka, Račianska, ŽST Vinohrady, Račianske mýto, Radlinského, Americké nám., Špitálska, >> Jesenského, << Šafárikovo nám., <b>Nám. L. Štúra a späť</b>
12	Dúbravka - Pri kríži, Saratovská, Karlova Ves, Botanická, Nábr. arm. gen. L. Svobodu, >>> Vajanského nábr., << Nám. L. Štúra, <b>Šafárikovo nám. a späť</b>
13	<i>nepremáva počas uzavretky trate na Hlavnu stanicu</i> <b>Hlavna stanica</b> , Stefanovicova, Obchodná, Nám. SNP >> Jesenského << Šafárikovo nám., <b>Nám. L. Štúra a späť</b>
14	Ružinov - Astronomická, Ružinovská, Záhradnícka, Trnavské mýto, Krížna, Špitálska, >>> Jesenského, << Šafárikovo nám., <b>Nám. L. Štúra a späť</b>
15	<i>nepremáva len počas uzavretky trate na Hlavnu stanicu</i> Zlaté piesky, Vajnorská, Trnavské mýto, Krížna, Vazovova, Radlinského, Obchodná, Námestie SNP >> Jesenského << Štúrova << Šafárikovo nám. << Vajanského nábr. <b>Nám. L. Štúra a späť</b>
16	<i>nepremáva len počas uzavretky trate na Hlavnu stanicu</i> Rača - Komisarcky, ŽST Vinohrady, Račianske mýto, Radlinského, Vazovova, Krížna, Trnavské mýto, Mlencova, Záhradnícka, <b>Ružinov - Astronomická a späť</b>
17	Karlova Ves, Botanická, Nábr. arm. gen. L. Svobodu, Nám. L. Štúra, Jesenského, Špitálska, Americké nám., Račianske mýto, Račianska, <b>ŽST Vinohrady a späť</b>

Vysvetlivky :  
>> smer tam  
<< smer späť

### 8.2. VYBRANÉ PARAMETRE ELEKTRICKOVÝCH LINIEK

Linka	Dĺžka linky (km)	Rozsah prevádzky linky	Typ vozidla	Interval priemerný (min)				Ponúkaná hod. kapacita P - P (p. miest/h r. šp.)
				P - P			S - N 8:00 - 18:00	
				ranná šp.	sedlo	odp. šp.		
1	29,6	P-P, S, N	TT	12,0	12,0	12,0	20,0	1100
2*	16,3/-	P-P, S, N/-	ET/-	12,0/-	12,0/-	12,0/-	20,0/-	1100/-
3*	19,7/-	P-P, S, N/-	K/-	12,0/-	12,0/-	12,0/-	20,0/-	800/-
4	29,5	P-P, S, N	TT	12,0	12,0	12,0	20,0	1100

5	39,2	P-P, S, N	TT	12,0	12,0	12,0	20,0	1100
7*	10,6	N	K	odchody na pokyn dispečera po príchode vlakov v čase 15:00 - 24:00 h				
8*	12,8/-	P-P, S, N/-	K/-	12,0/-	12,0/-	12,0/-	20,0/-	800/-
9	24,8	P-P, S, N	TT	6,0	12,0	12,0	20,0	1100
11 <sup>o</sup>	20,8	P-P, S, N	TT	12,0	12,0	12,0	20,0	1100
12	21,4	P-P, S, N	TT	12,0	12,0	12,0	20,0	1100
13*	6,6/-	P-P, S, N/-	K/-	12,0/-	12,0/-	12,0/-	15,0/-	800/-
14	13,5	P-P, S, N	K	12,0	12,0	12,0	20,0	800
15*	18,4	P-P, S, N	TT	12,0	12,0	12,0	20,0	1100
16*	26,6	P-P, S, N	K	12,0	12,0	12,0	20,0	800
17	23,9	P-P	K	12,0	-	-	-	800

**Vysvetlivky:** \* údaje za lomítkom u liniek č. 2, 3, 8 a 13 a všetky údaje u liniek č. 7, 15 a 16 platia len počas uzávierky trate na Hlavnú stanicu

**Poznámka:** Ponúkaná hodinová kapacita bola vypočítaná z kapacity vozidla pri obsaditeľnosti 5 osôb/m<sup>2</sup>

2xT = 220 miest

K = 160 miest.

**Použité podklady:** Aktuálne tabuľky výkonov električkových liniek.



## 9. TROLEJBUSY

### 9.1. TRASY TROLEJBUSOVÝCH LINIEK

Linka	Trasa linky
33	Dlhé diely - Kuklovská, Majerníkova, H. Meličkovej, Karlova Ves - Molecova a späť
201	Dolné hony - Čiližská, Dvojkřížna, Kazanská, Uzbecká, Vrakunská, Gagarinova, Prievozská, Miletičova, Trnavské mýto, Račianske mýto, Šancová, Hlavná stanica a späť
202	Dolné hony - Čiližská, Dvojkřížna, Kazanská, Uzbecká, Vrakunská, Gagarinova, Prievozská, Mlynské nivy, Rajska a späť
203	Koliba, Jeséniova, Podkolijská, Karpatská, Žilinská, Nám. slobody, Hodžovo nám., Palisády, Mudroňova, Búdková a späť
204	Valašská, Mlynská dolina, Limbová, Stromová, Pražská, Šancová, Račianske mýto, Trnavské mýto, Trnavská, Rožňavská, Slovinská, Bulharská, Trnávka - Rádiová a späť
205	Trnávka - Rádiová, Bulharská, Slovinská, Rožňavská, Trnavská, Jégého, Záhradnícka, Svätoplukova, Mlynské nivy, Rajska a späť
206	Kramáre - Národný ústav srdcových a cievnych chorôb, Vlárka, Stromová, Pražská, Štefánikova, Hodžovo nám., Kollárovo nám., Ul. 29. augusta, Autobusová stanica Mlynské nivy a späť
207	Valašská, >> Hýrošova, >> Západný rad, Gaštanová, Lovinského, Búdková, Mudroňova, Palisády, Hodžovo nám., Kollárovo nám., Mickiewiczova, Záhradnícka, Svätoplukova, Prievozská, Miletičova, Ružová dolina a späť
208	Cintorín Ružinov, Mierová, Prievozská, Mlynské nivy, Ul. 29. augusta, Kollárovo nám., Hodžovo nám., Palisády, Šulekova a späť
209	Kramáre - Národný onkologický ústav, Stará Klenová, Vlárka, Stromová, Pražská, Šancová, Račianske mýto, Trnavské mýto, Miletičova, Trenčianska, Ružová dolina a späť
210	Hlavná stanica, Šancová, Račianske mýto, Legionárska, Karadžičova, AS Mlynské nivy a späť
211	Kramáre - Národný onkologický ústav, Stará Klenová, Vlárka, Limbová, >> Patrónka, << Pri Suchom mlyne, Vojenská nemocnica a späť.
212	Vojenská nemocnica, << Patrónka, >> Pri Suchom mlyne, Limbová, Stromová, Pražská, Štefánikova, Hodžovo nám., Kollárovo nám., Mickiewiczova, Záhradnícka, Jégého, Zimný štadión a späť

**Vysvetlivky:**

>> smer tam

<< smer späť

## 9.2. VYBRANÉ PARAMETRE TROLEJBUSOVÝCH LINIEK

Linka	Dĺžka linky (km)	Rozsah prevádzky linky	Typ vozidla	Interval priemerný (min)				Ponúkaná hod. kapacita P - P (p. miest/h r. šp.)
				P - P			S - N 8:00 - 18:00	
				ranná šp.	sedlo	odp. šp.		
33	5,4	P-P, S, N	kĺbový	6,0	10,0	6,0	10,0	1100
201	22,0	P-P, S, N	kĺbový	7,5	8,0	8,0	12,0	880
202	19,1	P-P, S, N	kĺbový	7,5	8,0	8,0	12,0	880
203	13,0	P-P, S, N	krátky	12,0	15,0	15,0	15,0	350
204	18,1	P-P, S, N	krátky	10,0	12,0	12,0	15,0	420
205	13,4	P-P, S, N	krátky	10,0	12,0	12,0	15,0	420
206	10,2	P-P, S, N	krátky	10,0	20,0	12,0	30,0	420
207	18,0	P-P, S, N	krátky	12,0	15,0	15,0	15,0	350
208	15,5	P-P, S, N	krátky	7,0	8,0	8,0	12,0	599
209	11,5	P-P, S, N	krátky	9,0	12,0	12,0	30,0	460
210	5,8	P-P, S, N	krátky	10,0	12,0	10,0	12,0	420
211	16,3	S, N	krátky	-	-	-	30,0	-
212	14,4	P-P, S, N	kĺbový	10,0	12,0	12,0	15,0	660

Poznámka: Ponúkaná hodinová kapacita bola vypočítaná z kapacity vozidla pri obsadenosti 5 osôb/m<sup>2</sup>  
 krátky = 70 miest  
 kĺbový = 110 miest.

Použité podklady: Aktuálne tabuľky výkonov trolejbusových liniek.



## 10. AUTOBUSY

### 10.1. TRASY AUTOBUSOVÝCH LINIEK

Linka	Trasa linky
20	Devínska Nová Ves - Opletalova, Istrijská, Eisnerova, Technické sklo, Agátová, Saratovská, M. Sch.-Trnavského, Harmincova, <b>TESCO Lamač a späť</b>
21	Devínska Nová Ves - Jána Jonáša-VW, Jána Jonáša, Istrijská, Eisnerova, Patrónka, Pražská, Šancová, Račianske mýto, Karadžičova, <b>Autobusová stanica Mlynské nivy a späť</b>
22	Devínska Nová Ves - Na hriadkach, Eisnerova, Agátová, Saratovská, M. Sch.-Trnavského, Harmincova, TESCO Lamač, Lamačská cesta, Limbová, Vlárka, Stará Klenová, <b>Kramáre - Národný onkologický ústav a späť</b>
23	Devínska Nová Ves - Mláka, Jána Jonáša-VW, cesta do Stupavy, Agátová, Saratovská, Alexyho, Lamačská cesta, Hodonínska, Podháj, <b>Lamač a späť</b>
24	Devínska Nová Ves - Volkswagen, cesta do Stupavy, Jána Jonáša, <b>Devínska Nová Ves - Jána Jonáša-VW a späť</b>
25	Devínska Nová Ves - Volkswagen, cesta do Stupavy, Patrónka, Pražská, Šancová, Račianske mýto, Karadžičova, <b>Autobusová stanica Mlynské nivy a späť</b>
26	Devínska Nová Ves - Jána Jonáša-VW, Jána Jonáša, cesta do Stupavy, Volkswagen, cesta do Stupavy, Saratovská, Repašského, <b>Dúbravka - Žatevná a späť</b>
27	<b>Dúbravka - Pri križi, Pri križi, Homolova, Cabanova, Tranovského, Štepná, Pod záhradami, Dúbravka - Alexyho a späť</b>
28	Devínska Nová Ves - Opletalova, Istrijská, Na hriadkach, Kremel'ská, Slovanské nábr., Devínska cesta, Botanická, Nábr. arm. gen. L. Svobodu, Vajanského nábr., Dostojevského rad, >> Krupkova, << Olejkárska, <b>Nová budova SND späť</b> ; určené spoje zachádzajú v dňoch školského vyučovania v Dev. Novej Vsi cez Hradištnú ul. a k OC Glavica v Dev. Novej Vsi
29	<b>Hrad Devín, Kremel'ská, Slovanské nábr., Devínska cesta, Botanická, Nábr. arm. gen. L. Svobodu, Nový most a späť</b>
30	<b>Lamač, Podháj, Hodonínska, Segnáre, Lamačská cesta, Patrónka, Mlynská dolina, Nábr. arm. gen. L. Svobodu, Nový most a späť</b>
31	<b>Cintorín Slávičie údolie, Mlynská dolina, Nábr. arm. gen. L. Svobodu, Staromestská, Nám. 1. mája, Mýtna, &gt;&gt; Vazovova, Račianske mýto, Trnavské mýto a späť</b>
32	<b>Dlhé diely - Kuklovská, Majerníkova, H. Meličkovej, Molecova, Botanická, Mlynská dolina, Limbová, Stromová, Pražská, Hlavná stanica a späť</b>

34	<b>Dúbravka - Pri kríži</b> , Saratovská, M. Sch.-Trnavského, Harmincova, Lamačská cesta, Patrónka, Brnianska, Pražská, >> Šancová, << Štefánikova, << Hodžovo nám., << Nám. 1. mája, << Mýtna, <b>Račianske mýto a späť</b>
35	<b>Dlhé diely - Kuklovská</b> , Kuklovská; Sološnícka, Šaštínska, Karloveská, Harmincova, Polianky, <b>Dúbravská cesta a späť</b>
37	<b>Záhorská Bystrica</b> , >> Bratislavská, << Gbelská, << Tatranská, Hodonínska, Lamačská cesta, << TESCO Lamač, Patrónka, Mlynská dolina, Nábr. arm. gen. L. Svobodu, <b>Nový most a späť</b> ; určené spoje zachádzajú do Marianky
39	<b>Cintorín Slávičie údolie</b> , Mlynská dolina, Nábr. arm. gen. L. Svobodu, Staromestská, Nám. 1. mája, Mýtna, Račianske mýto, Trnavské mýto, Trnavská, <b>Ružinov - Súhvezdná a späť</b>
41	<b>Hlavná stanica</b> , Pražská, Hroboňova, Matúšova, Drotárska cesta, <b>Búdková a späť</b>
43	<b>Lesopark</b> , Železná studnička, Cesta na Červený most, <b>Patrónka a späť</b> ; určené spoje zachádzajú na Kačín
44	<b>Koliba</b> , Bárdošova, Na Revíne, >> L. Déreza, Guothova, << L. Déreza, Bárdošova, Stromová, Jaskový rad, << Pod strážami, << Matúškova, <b>Jaskový rad a späť</b> ; určené spoje zachádzajú k Národnému onkologickému ústavu a na Kamzík
50	<b>OD Slimák</b> , Kukučínova, Riazanská, Vajnorská, ŽST Nové Mesto, Tomášikova, Ružinovská, Záhradnícka, Miletičova, Košická, << Svätoplukova, Mlynské nivy, Dostojevského rad, >> Landererova, >> Most Apollo, << Vajanského nábr., << Rázusovo nábr., << Nový most Einsteinova, <b>Petržalka - Aupark a späť</b>
51	<b>Vozovňa Krasňany</b> , Nobelova, Odborárska, Vajnorská, << Jarošova, << Hálkova, Riazanská, Kukučínova, Tehelná, Kukučínova, <b>Trnavské mýto a späť</b>
52	<b>Východné - Na pasekách</b> , Pri Šajbách, Detvianska, Rustaveliho, <b>Rača - Tbiliská a späť</b>
53	<b>Trnavské mýto</b> , Trnavská, Rožňavská, Cesta na Senec, Roľnícka, <b>Vajnory a späť</b>
54	<b>Východné - Sklabinská</b> , Dopravná, Roľnícka, <b>ŽST Vajnory a späť</b>
55	<b>Rača - Nám. A. Hlinku</b> , Detvianska, Púchovská, Rybničná, <b>Rača - Na pantoch a späť</b>
56	<b>Rača - Tbiliská</b> , Rustaveliho, Detvianska, Alstrova, Barónka, Kubačova, Detvianska, Pri Šajbách, Východná, Cesta na Senec, << areál TESCO Zlaté piesky, Studená, <b>Trnávka - Studená a späť</b> ; určené spoje zachádzajú v Rači na Potočnú ul. a na Záhumenice
57	<b>Vozovňa Jurajov dvor</b> , Bojnická, <b>Žabí majer a späť</b> ; <b>Vozovňa Jurajov dvor</b> , >> Bojnická, >> Pribylinská, >> Staviteľská, >> <b>Žabí majer - Stavivá</b> , >> Kalné jazero, >> Stará Vajnorská, <b>Vozovňa Jurajov dvor</b>
58	<b>ŽST Nové Mesto</b> , Vajnorská, Magnetová, Mierová kolónia, Rádiová, <b>Trnávka - Technická a späť</b>
59	<b>Rača - Na pantoch</b> , Rybničná, Púchovská, Račianska, ŽST Vinohrady, Račianske mýto, Mýtna, << Vazovova, Staromestská, Nový most, Panónska cesta, ŽST Petržalka, Bratská, Smolenická, Budatínska, Lietavská, Jantárová cesta, Betliarska, <b>Petržalka - Antolská a späť</b>
61	<b>Letisko M. R. Štefánika</b> , Ivanská cesta, >> od 08:00 h do 23:00 h cez areál Avion Shopping Park, Trnavská, Trnavské mýto, Račianske mýto, Šancová, <b>Hlavná stanica a späť</b>
63	<b>Avion Shopping Park</b> , Galvaniho, Rožňavská, Trnavská, Trnavské mýto, Šancová, Pražská, Brnianska, Patrónka, Lamačská cesta, << určené spoje cez areál TESCO Lamač, Hodonínska, Podháj, <b>Lamač a späť</b>
65	<b>Dolné hony - Čiližská</b> , Dvojkřížna, Kazanská, Ulica svornosti, Popradská, Gagarinova, úsek diaľnice D1, << určené spoje cez areál Avion Shopping Park, Galvaniho, Bulharská, Rádiová, Rožňavská, Bojnická, Stará Vajnorská, Tuhovská, nadjazd Vajnory, Pri starom letisku, Roľnícka, Rybničná, Na pantoch, Rybničná, Púchovská, Detvianska, Rustaveliho, <b>Rača - Tbiliská a späť</b>
66	<b>Prievoz - Domkárska</b> , ŽST ÚNS, Parková, Kaštieľska, Tomášikova, Drieňová, Bajkalská, >> Trenčianska, << Záhradnícka, Miletičova, <b>Trhovisko a späť</b>
67	<b>Ružinov - Astronomická</b> , Vrakunská cesta, Hradská, Dvojkřížna, Kazanská, Uzbecká, Korytnická, Učiteľská, Trojičné nám., Ul. padlých hrdinov, Devätinová, <b>Podunajské Biskupice - Vinohradnícka a späť</b>
68	<b>Petržalka - Holíčska</b> , Šintavská, Smolenická, Jiráskova, Osuského, Furdekova, Mamateyova, Dolnozemska cesta, Most Apollo, Košická, Miletičova, >> Záhradnícka, >> Karadžičova, >> Křížna, <b>Trnavské mýto späť</b>
70	<b>ŽST Podunajské Biskupice</b> , Trojičné nám., Krajinská, Slovnaftská, Vlčie hrdlo, Slovnaftská, Bajkalská, Prievozska, Mlynské nivy, Dostojevského rad, <b>Nový most a späť</b>

74	<b>Vlčie hrdlo</b> , Bajkalská, Trnavské mýto, Račianske mýto, Šancová, <b>Hlavná stanica a späť</b>
75	<b>Dolné hony - Čiližská</b> , Dvojkřížna, Kazanská, Uzbecká, Vrakunská, Gagarinova, Tomášikova, Ružinovská, Bajkalská, Račianska, ŽST Vinohrady, Pekná cesta, <b>Krasňany - Kadnárova a späť</b>
77	<b>Vlčie hrdlo, Povodie Dunaja a späť</b> ; určené spoje <b>Vlčie hrdlo, Spaľovňa a späť</b> ; určené spoje zachádzajú k Vodostavu
78	<b>Dolné hony - Čiližská</b> , Dvojkřížna, Kazanská, Uzbecká, Hradská, Vrakunská cesta, Ružinovská, Tomášikova, Drieňová, Bajkalská, Trnavská, Trnavské mýto, Křížna, Dostojevského rad, <b>Šafárikovo nám. a späť</b>
79	<b>Dolné hony - Čiližská</b> , Podunajská, Vrakunská, Uzbecká, Kazanská, ŽST Podunajské Biskupice, Trojičné nám., Mramorová, <b>Lieskovec a späť</b> ; určené spoje zachádzajú na Topolové
80	<b>Petržalka - Kopčany</b> Kopčianska, ŽST Petržalka, Rusovská cesta, Einsteinova, Nový most, Staromestská, <b>Kollárovo nám. a späť</b> ; určené spoje premávajú od/po Kúpalisko Matador a zachádzajú k Cintorínu Petržalka
82	<b>Nový most</b> , Einsteinova, >> Viedenská cesta, >> Krasovského, <b>Sad J. Kráľa a späť</b>
83	<b>Petržalka - Technopol</b> , Romanova, Osuského, Nám. hraničiarov, Rusovská cesta, Panónska cesta, Nový most, Staromestská, Hodžovo nám., Štefánikova, Pražská, Brnianska, Patrónka, Lamačská cesta, Harmincova, M. Sch.-Trnavského, Saratovská, Repaškého, Žatevná, Štepná, <b>Dúbravka - Pri kríži a späť</b>
84	<b>Petržalka - Ovsište</b> , Mamateyova, Šustekova, Bosákova, Jantárová cesta, Rusovská cesta, Panónska cesta, Nový most, Staromestská, Hodžovo nám., Štefánikova, Pražská, <b>Hroboňova a späť</b>
87	<b>Petržalka - Ovsište</b> , Mamateyova, Dolnozemska cesta, Most Apollo, Prístavná, Bajkalská, Vlčie hrdlo, Slovnaftská, Kazanská, Uzbecká, Hradská, Vrakunská cesta, <b>Ružinov - Astronomická a späť</b>
88	<b>Nový most</b> , Einsteinova, Rusovská cesta, Nám. hraničiarov, Furdekova, Mamateyova, Dolnozemska cesta, Most Apollo, Košická, Landererova, Dostojevského rad, <b>Autobusová stanica a späť</b>
91	<b>Čunovo</b> , Rusovce, Balkánska, Jarovce, Panónska cesta, ŽST Petržalka, <b>Nový most a späť</b>
92	<b>Vozovňa Petržalka</b> , Betliarska, Jantárová cesta, Romanova, Nám. hraničiarov, Rusovská cesta, Panónska cesta, Einsteinova, Most Lafranconi, Mlynská dolina, Patrónka, Lamačská cesta, Hodonínska, cesta do Dev. Novej Vsi, cesta do Stupavy, <b>Devínska Nová Ves - Volkswagen a späť</b> ; určené spoje zachádzajú priamo na Opletalovu
93	<b>Petržalka - Vyšehradská</b> , Budatínska, Smolenická, Bratská, ŽST Petržalka, Panónska cesta, Nový most, Staromestská, Hodžovo nám., Štefánikova, <b>Hlavná stanica a späť</b>
94	<b>Petržalka - Holičska</b> , Šintavská, Smolenická, Bratská, ŽST Petržalka, Panónska cesta, Nový most, Staromestská, Nám. 1. mája, <b>Vazovova a späť</b>
95	<b>Petržalka - Vyšehradská</b> , Jantárová cesta, Kutlíkova, Romanova, Osuského, Nám. hraničiarov, Jantárová cesta, >> Bosákova, >> Pri Starom háji, Einsteinova, Most Apollo, Landererova, Dostojevského rad, <b>Šafárikovo nám. a späť</b>
96	<b>Petržalka - Prokofievova</b> , Jiráskova, Osuského, Furdekova, Bosákova, Dolnozemska cesta, Prístavný most, Bajkalská, Gagarinova, Tomášikova, Rožňavská, Galvaniho, << od 08:00 h do 23:00 h cez areál Avion Shopping Parku, Ivanská cesta, <b>Letisko M. R. Štefánika a späť</b>
98	<b>Petržalka - Jasovská</b> , Dolnozemska cesta, Betliarska, Lietavská, Budatínska, Smolenická, Pajštúnka, Kutlíkova, Dolnozemska cesta, Ovsištské nám., Dolnozemska cesta, Prístavný most, Prístavná, Bajkalská, >> Vajnorská, >> Riazanská, >> Kukučínova, << Jarošova, <b>OD Slimák a späť</b>
99	<b>Petržalka - Antolská</b> , Betliarska, Jantárová cesta, Lietavská, Budatínska, Šintavská, Jantárová cesta, Kutlíkova, Romanova, Jiráskova, Bratská, Kopčianska, ŽST Petržalka, Rusovská cesta, Jantárová cesta, Bosákova, Šustekova, Mamateyova, <b>Petržalka - Ovsište a späť</b>
131	<b>Hlavná stanica</b> , >> Staromestská, >> Nábr. arm. gen. Svobodu, >> <b>Cintorín Slávičie údolie</b>
133	<b>Dlhé diely - Kuklovská</b> , Majerníkova, H. Meličkovej, Molecova, Botanická, Nábr. arm. gen. L. Svobodu, Vajanského nábr., >> Dostojevského rad, >> Krupkova, << Olejkárska, <b>Nová budova SND a späť</b>
139	<b>Karlova Ves - Molecova</b> , >> Líščie údolie, << Botanická, Staré grunty, <b>Cintorín Slávičie údolie a späť</b>
141	<b>Hlavná stanica</b> , >> Pražská, >> <b>Prokopa Veľkého</b>
147	<b>Búdková</b> , Stará vinárska, Pažického, Na Slavíne, Havlíčkova, Pod Kalváriou, Havlíčkova, Mišíkova, Timravina, Šulekova, Palisády, <b>Hodžovo nám.</b> , Staromestská, Kozia, Šulekova, Timravina, Mišíkova, Havlíčkova, Pod Kalváriou, Havlíčkova, Na Slavíne, Pažického, Stará vinárska, <b>Búdková</b>

151	Lopenicka, Sliáčska, Račianska, Kukučínova, Teheľná, >> Kukučínova, >> Háľkova, >> Ria-zanská, Kukučínova, OD Slimák a späť
178	Dolné hony - Čiližská, Dvojkrížna, Kazanská, Uzbecká, Hradská, Vrakunská cesta, Ružinov - Astronomická a späť
184	Petržalka - Ekonomická univerzita, Dolnozemska, Einsteinova, Panónska cesta, Nový most, Staromestská, Hodžovo nám., Štefánikova, Pražská, Hroboňova a späť
191	ŽST Rusovce, Balkánska, Jarovce, Panónska cesta, ŽST Petržalka, Nový most a späť
192	Vozovňa Petržalka, Betliarska, Jantárová cesta, Romanova, Nám. hraničiarov, Rusovská cesta, Panónska cesta, Einsteinova, Most Lafranconi, Mlynská dolina, Patrónka, Lamačská cesta, TESCO Lamač a späť
196	Petržalka - Prokofievova, Jiráskova, Osuského, Furdekova, Bosákova, Dolnozemska cesta, Pristavný most, Bajkalská, Gagarinova, Tomášikova, ŽST Nové Mesto a späť
199	Čunovo - Areál vodných športov Čunovo a späť
630	Cesta na Senec, Vajnory, Čierna Voda, Chorvátsky Grob a späť
801	Rajka, Čunovo, Rusovce, Jarovce, Dolnozemska cesta, Most Apollo, Landererova, Nová budo-va SND a späť
901	Nový most, Einsteinova, Viedenská cesta, Wolfsthal, Hainburg an der Donau a späť
Školský spoj 1	Linka pre zdravotne postihnuté deti: Petržalka, Karlova Ves, Dúbravka, ŠZŠ Háľkova a späť
Školský spoj 2	Linka pre zdravotne postihnuté deti: Devínska Nová Ves, Dúbravka, Karlova Ves, Dlhé diely, ŠZŠ Dúbravská cesta, ŠZŠ Mokrohájska cesta a späť
Školský spoj 4	Linka pre zdravotne postihnuté deti: Petržalka, ŠZŠ Dúbravská cesta, ŠZŠ Mokrohájska cesta a späť
Školský spoj 5	Linka pre zdravotne postihnuté deti: Vrakuňa, Podunajské Biskupice, Prievoz, ŠZŠ Dúbravská cesta, ŠZŠ Mokrohájska cesta a späť

Vysvetlivky :

>> smer tam

<< smer späť

## 10.2. VYBRANÉ PARAMETRE AUTOBUSOVÝCH LINIEK

Linka	Dĺžka linky (km)	Rozsah prevádzky linky	Typ vozidla	Interval priemerný (min.)				Ponúkaná hod. kapacita P - P (p.miest / h r.šp.)
				P - P			S, N	
				ranná šp.	sedlo	odp. šp.	8:00 - 18:00	
20	27,0	P-P, S, N	krátky	12,0	30,0	15,0	20,0	350
21	37,4	P-P, S, N	klbový	5,0	15,0	7,5	20,0	1320
22	26,8	P-P	krátky	12,0	30,0	15,0	-	350
23 <sup>1)</sup>	27,2	P-P, S, N	midi	20,0	60,0	20,0	60,0	150
24	5,1	P-P, S, N	klbový	interval podľa potrieb firmy Volkswagen Slovakia, a. s.				
25	35,3	P-P, S, N	klbový	interval podľa potrieb firmy Volkswagen Slovakia, a. s.				
26	19,6	P-P, S, N	klbový	interval podľa potrieb firmy Volkswagen Slovakia, a. s.				
27	4,8	P-P	mini	30,0	-	30,0	-	40
28	37,7	P-P, S, N	krátky	15,0	30,0	20,0	30,0	280
29	22,6	P-P	midi	30,0	60,0	60,0	30,0 <sup>s</sup>	100
30	24,1	P-P, S, N	midi	12,0	20,0	15,0	20,0	250
31	14,5	P-P	klbový	10,0	20,0	10,0	20,0	660
32	18,4	P-P, S, N	krátky	12,0	20,0	12,0	30,0	350
34	19,4	P-P	klbový	8,0	-	10,0	-	825
35	13,4	P-P	mini	30,0	-	30,0	-	40
37	30,0	P-P, S, N	krátky	12,0	20,0	15,0	20,0	350
39	22,3	P-P, S, N	klbový	20,0	20,0	20,0	20,0	330
41	9,1	P-P, S, N	midi	20,0	40,0	20,0	30,0	150
43 <sup>1)</sup>	10,7	P-P, S, N	midi	30,0	60,0	30,0	15,0	100
44	7,5	P-P, S, N	mini	30,0	30,0	30,0	30,0	40
50	24,7	P-P, S, N	krátky	7,5	7,5	6,0	10,0	560
51	12,7	P-P	midi	30,0	30,0	30,0	-	100

52	6,2	P-P, S, N	midi	10,0	-	20,0	30,0	300	
53	21,0	P-P, S, N	krátky	12,0	30,0	15,0	20,0	350	
54	9,6	P-P, S, N	midi	30,0	40,0	30,0	30,0	100	
55	8,7	P-P	midi	15,0	-	15,0	-	280	
56	22,5	P-P, S, N	midi	20,0	30,0	20,0	30,0	150	
57	6,6	P-P, S, N	midi	12,0	30,0	12,0	30,0	250	
58	8,4	P-P	midi	30,0	-	30,0	-	100	
59	40,0	P-P	kľbový	20,0	-	20,0	-	330	
61	16,0	P-P, S, N	kľbový	8,5	20,0	15,0	20,0	770	
63 <sup>2)</sup>	32,4	P-P, S, N	kľbový	12,0	30,0	15,0	20,0	550	
65	46,1	P-P, S, N	krátky	15,0	30,0	20,0	30,0	280	
66	12,2	P-P, S, N	midi	15,0	20,0	15,0	20,0	200	
67	15,7	P-P, S, N	midi	15,0	30,0	15,0	30,0	200	
68	18,1	P-P, S, N	kľbový	4,0	12,0	6,0	12,0	1650	
70 <sup>2)</sup>	23,4	P-P, S, N	kľbový	12,0	15,0	12,0	20,0	550	
74	16,0	P-P	kľbový	12,0	30,0	12,0	-	550	
75	27,4	P-P	kľbový	10,0	-	12,0	-	660	
77	8,1	P-P, S, N	midi	24,0	60,0	30,0	60,0	125	
78	25,6	P-P	kľbový	10,0	15,0	12,0	-	660	
79	16,9	P-P, S, N	midi	60,0	60,0	60,0	60,0	50	
80	12,4	P-P, S, N	krátky	4,0	12,0	7,5	12,0	1050	
82	5,7	P-P, S, N	midi	30,0	-	30,0	30,0	100	
83	31,6	P-P, S, N	kľbový	8,0	15,0	10,0	12,0	825	
84	17,8	P-P	kľbový	8,0	15,0	10,0	-	825	
87 <sup>1)</sup>	29,7	P-P, S, N	mix	12,0	15,0	12,0	30,0	350	
88	20,2	P-P, S, N	Solaris	8,0	12,0	8,0	12,0	750	
91	39,7	P-P, S, N	krátky	15,0	20,0	15,0	20,0	280	
92	50,6	P-P, S, N	kľbový	20,0	30,0	20,0	***	330	
93	16,0	P-P, S, N	kľbový	4,0	12,0	5,0	7,5	1650	
94	13,0	P-P	kľbový	4,0	12,0	5,0	-	1650	
95	18,4	P-P, S, N	kľbový	5,0	7,5	5,0	7,5	1320	
96	30,4	P-P, S, N	Solaris	15,0	20,0	20,0	20,0	400	
98	30,1	P-P, S, N	kľbový	6,0	15,0	7,5	15,0	1100	
99	24,3	P-P, S, N	krátky	8,0	7,5	7,5	15,0	525	
131	10,2	N	kľbový	odchody na pokyn dispečera po príchode vlakov v čase cca 16:00 - 23:00 h					
133	15,0	P-P	Solaris	10,0	-	-	-	600	
139	6,4	P-P, S, N	midi	30,0	30,0	30,0	30,0	100	
141	7,0	N	kľbový	odchody na pokyn dispečera po príchode vlakov v čase cca 16:00 - 23:00 h					
147	8,6	P-P, S, N	mini	45,0	45,0	45,0	45,0	26	
151	7,1	P-P	mini	30,0	-	30,0	-	40	
178	9,8	P-P	krátky	10,0	-	-	-	420	
184	17,7	P-P <sup>#</sup>	kľbový	odchody podľa potrieb Ekonomickej univerzity					
191	29,0	P-P	krátky	15,0	-	15,0	-	280	
192	29,9	P-P	krátky	-	30,0	-	-	-	
196	21,5	P-P	kľbový	15,0	-	20,0	-	440	
199	10,4	S, N	krátky	-	-	-	40,0	-	
630 <sup>1)</sup>	29,7	P-P, S, N	krátky	20,0	60,0	30,0	60,0	210	
801	46,7	P-P, S, N	krátky	40,0	90,0	40,0	95,0	105	
901	32,9	P-P, S, N	midi	60,0	60,0	60,0	60,0	50	
Šk. spoj 1	30,9	P-P	krátky	pre zdravotne postihnuté deti					
Šk. spoj 2	35,7	P-P	krátky	pre zdravotne postihnuté deti					
Šk. spoj 4	57,3	P-P	krátky	pre zdravotne postihnuté deti					
Šk. spoj 5	30,0	P-P	krátky	pre zdravotne postihnuté deti					

Vysvetlivky:

- # počas vyučovacieho obdobia na Ekonomickej univerzite  
 \$ premáva len v období zvýšených prepravných nárokov  
 1) v S, N krátky  
 2) v S, N Solaris

Poznámka:

Ponúkaná hodinová kapacita bola vypočítaná z kapacity vozidla pri obsaditeľnosti 5 osôb/m<sup>2</sup>

mini = 20 miest  
 midi = 50 miest  
 krátky = 70 miest  
 Solaris = 100 miest  
 klbový = 110 miest

**11. NOČNÁ DOPRAVA****11.1. TRASY LINIEK NOČNEJ DOPRAVY**

Linka	Trasa linky
N21	<b>Hlavná stanica</b> , Pražská, Brnianska, Patrónka, Lamačská cesta, Alexyho, Saratovská, Agátová, cesta II/505, Eisnerova, Istrijská, Mlynská, Opletalova, Jána Jonáša, Jána Jonáša - VW, Jána Jonáša, cesta II/505, Agátová, Saratovská, Alexyho, Lamačská cesta, Patrónka, Brnianska, Pražská, <b>Hlavná stanica</b>
N29	<b>Hlavná stanica</b> , Pražská, Stromová, Limbová, Mlynská dolina, Botanická, Devínska cesta, Kremel'ská, <b>Hrad Devín a späť</b>
N31	<b>Hlavná stanica</b> , Štefánikova, Hodžovo nám., Staromestská, Nábr. arm. gen. L. Svobodu, Mlynská dolina, Staré grunty, <b>Cintorin Slávičie údolie a späť</b>
N33	<b>Hlavná stanica</b> , Šancová, Račianske mýto, Legionárska, Karadžičova, Dostojevského rad, Vajanského nábr., Rázusovo nábr., Nábr. arm. gen. L. Svobodu, Botanická, Karloveská, Molecova, Hany Meličkovej, Majerníkova, <b>Dlhé diely - Kuklovská a späť</b>
N34	<b>Hlavná stanica</b> , Štefánikova, Hodžovo nám., Staromestská, Nábr. arm. gen. L. Svobodu, Botanická, Karloveská, M. Sch.-Trnavského, Saratovská, Repašského, Žatevná, Štepná, <b>Dúbravka - Pri kríži a späť</b>
N37	<b>Hlavná stanica</b> , Pražská, Brnianska, Patrónka, Lamačská cesta, TESCO Lamač, Lamačská cesta, Hodonínska, Vrančovičova, Cesta na Klanec, Podháj, Hodonínska, cesta I/2, Bratislavská, Nám. Sv. Petra a Pavla, Ul. Československých tankistov, <b>Záhorská Bystrica a späť</b>
N44	<b>Hodžovo nám.</b> , Nám. 1. mája, Nám. slobody, Žilinská, Karpatská, Podkolibská, Hlavná, Jeseniova, <b>Koliba a späť</b>
N47	<b>Hodžovo nám.</b> , Palisády, Zámocká, Mudroňova, Búdková, Lovinského, <b>Valašská a späť</b>
N53	<b>Hlavná stanica</b> , Štefánikova, Hodžovo nám., Kollárovo nám., Mickiewiczova, Krížna, Trnavské mýto, Vajnorská, Cesta na Senec, nadjazd Vajnory, Pri starom letisku, Roľnícka, <b>Vajnory a späť</b>
N55	<b>Hlavná stanica</b> , Štefánikova, Hodžovo nám., Nám. 1. mája, Mýtina, >> Vazovova, >> Radlinského, Račianske mýto, Račianska, Žitná, Púchovská, Rybničná, <b>Rača - Na pantoch a späť</b>
N56	<b>Hečkova</b> , Žitná, Púchovská, Výhonská, Trávna, Koľajná, Pri Šajbách, Dopravná, Východná, Pri starom letisku, nadjazd Vajnory, Cesta na Senec, <b>Zlaté piesky</b>
N61	<b>Hlavná stanica</b> , Štefánikova, Hodžovo nám., Nám. 1. mája, Kollárovo nám., Mickiewiczova, Ul. 29. augusta, Mlynské nivy, >> Svätoplukova, >> Páričkova, Dulovo nám., Košická, Miletičova, Trenčianska, Bajkalská, Drieňová, Tomášikova, Rožňavská, Slovinská, Bulharská, Galvaniho, Ivanská cesta, <b>Letisko M. R. Štefánika a späť</b>
N70	<b>Hlavná stanica</b> , Štefánikova, Hodžovo nám., Kollárovo nám., Mickiewiczova, Záhradnícka, Ružinovská, Vrakunská cesta, Hradská, Uzbecká, Korytnická, Učiteľská, Odeská, ŽST Pod. Biskupice, Dvojkrížna, Kazanská, Uzbecká, Hradská, Vrakunská cesta, Ružinovská, Záhradnícka, Mickiewiczova, Kollárovo nám., Hodžovo nám., Štefánikova, <b>Hlavná stanica</b>
N72	<b>Hodžovo nám.</b> , Kollárovo nám., Ul. 29. augusta, Mlynské nivy, Prievozska, Gagarinova, Popradská, Vrakunská, Uzbecká, Kazanská, Dvojkrížna, <b>Dolné hony - Čiližská a späť</b>



N74	Hlavná stanica, Šancová, Trnavské mýto, Trnavská cesta, Vrakunská cesta, Astronomická, Ružinovská, Tomášikova, Mierová, Prievozská, Bajkalská, <b>Vlčie hrdlo a späť</b>
N80	Hlavná stanica, Štefánikova, Hodžovo nám., Staromestská, Nový most, Einsteinova, Rusovská cesta, Nám. hraničiarov, Osuského, Jiráskova, Bratská, Kopčianska, Údernícka, <b>Petržalka - Kúpalisko Matador a späť</b>
N91	<b>Petržalka - Jasovská, Jarovce, Rusovce, Čunovo a späť</b>
N93	Hlavná stanica, Štefánikova, Hodžovo nám., Staromestská, Nový most, Panónska cesta, Bratská, Smolenická, Budatínska, Vyšehradská, Jantárová cesta, Betliarska, Dolnozemska cesta, <b>Petržalka - Jasovská a späť</b>
N95	Hlavná stanica, Štefánikova, Hodžovo nám., Nám. SNP, Štúrova, Starý most, Jantárová cesta, Bosákova, Šustekova, Mamateyova, Ovsište, Mamateyova, Furdekova, Osuského, Romanova, Pajštúnska, Jantárová cesta, Betliarska, <b>Vozovňa Petržalka a späť</b>
N99	<b>Vozovňa Petržalka, Betliarska, Jantárová cesta, Lietavská, Budatínska, Šintavská, Jantárová cesta, Pajštúnska, Jiráskova, Osuského, Nám. hraničiarov, Rusovská cesta, Jantárová cesta, Bosákova, Šustekova, Mamateyova, Petržalka - Ovsište a späť</b>

Vysvetlivky :  
 >> smer tam  
 << smer späť

## 11.2. VYBRANÉ PARAMETRE LINIEK NOČNEJ DOPRAVY

Linka	Dĺžka linky (km)	Rozsah prevádzky linky	Typ vozidla
N21	30,8	denne	kĺbový
N29	28,5	denne	midi
N31	12,2	denne	kĺbový
N33	21,2	denne	krátky
N34	25,3	denne	kĺbový
N37	30,8	denne	krátky
N44	7,1	denne	krátky
N47	9,6	denne	krátky
N53	26,7	denne	krátky
N55	26,0	denne	krátky
N56	15,2	denne	midi
N61	26,3	denne	krátky
N70	26,7	denne	kĺbový
N72	20,8	denne	krátky
N74	26,8	denne	midi
N80	26,6	denne	krátky
N91	26,6	denne	krátky
N93	20,0	denne	kĺbový
N95	22,0	denne	kĺbový
N99	20,1	denne	krátky

Poznámka: linky č. N44, N47 a N72 sú trolejbusové, ostatné linky autobusové.

